ΕΦΗΜΕΡΙΣ ΤΗΣ ΚΥΒΕΡΝΗΣΕΩΣ

ΤΗΣ ΕΛΛΗΝΙΚΗΣ ΔΗΜΟΚΡΑΤΙΑΣ

ΤΕΥΧΟΣ ΤΕΤΑΡΤΟ **Αρ. Φύλλου 106**

2 Μαρτίου 2000

ΠΕΡΙΕΧΟΜΕΝΑ

ΑΠΟΦΑΣΕΙΣ

Καθορισμός των ορίων του αιγιαλού - παλ. αιγιαλού και δημιουργία ζώνης παραλίας στη θέση «Λιμένας Κύμης», Δήμου Κύμης, Ν. Ευβοίας» 1

Αλλαγή χρήσης τμήματος του αριθμ. 189 κοινόχρηστου τεμαχίου του αγροκτήματος Σωτήρας, εμβαδού 4000 μ2 στην θέση «Μάτσκουφ - Ουρέχ» στο Ν. Πέλλας 2

ΑΠΟΦΑΣΕΙΣ

Αριθ. 1007782/682/Β0010 (1)

Καθορισμός των ορίων του αιγιαλού - παλ. αιγιαλού και δημιουργία ζώνης παραλίας στη θέση «Λιμένας Κύμης», Δήμου Κύμης, Ν. Ευβοίας».

Ο ΥΠΟΥΡΓΟΣ ΟΙΚΟΝΟΜΙΚΩΝ

Έχοντας υπόψη:

1. Τις διατάξεις του Π.Δ.551/88 «Οργάνωση Νομαρχιών - Οργάνωση Οικονομικών Υπηρεσιών» (ΦΕΚ 259 τ.Α'), όπως τροποποιήθηκε και ισχύει.

2. Τις διατάξεις του ΠΑ.284/88 «περί Οργανισμού Υπουργείου Οικονομικών».

3.- Τις διατάξεις του Ν.2218/1994 «περί ίδρυσης Νομαρχιακής Αυτοδιοίκησης κ.λ.π. (ΦΕΚ 90Τ.Α'), όπως τροποποιήθηκε συμπληρώθηκε και ισχύει.

4.- Τις διατάξεις του άρθρου 14 του Ν.2399/96 "Υλοποίηση της εισοδηματικής πολιτικής έτους 1996 για μισθούς και συντάξεις και άλλες διατάξεις" (ΦΕΚ 90τΑ΄),με το οποίο καταργήθηκαν οι θέσεις των Περιφερειακών Διευθυντών και οι αρμοδιότητες τους περιήλθαν·στο Γενικό Γραμματέα Περιφέρειας.

5. Τις διατάξεις των παρ.2 και 6 του άρθρου 1 Ν.2503/97 Διοίκηση Οργάνωση, Στελέχωση της Περιφερείας, ρύθμιση θεμάτων για την Τοπική Αυτοδιοίκηση και άλλες διατάξεις (ΦΕΚ 107 τ.Α'), συμφωνα με τις οποίες οι Περιφέρειακές Υπηρεσίες του Υπουργείου Οικονομικών, που συγκροτούσαν την Περιφερειακή Διοίκηση του Νομού ή Νομαρχίας δεν υπήχθησαν στην ενιαία οργανική μονάδα της Περιφέρειας ούτε καταργήθηκαν, αλλά αποτελούν από 1.9.97 Υπηρεσίες του Υπουργείου Οικονομικών».

6. Το αριθ. 28975/31-07-97 έγγραφο της Δ/νσης Διοίκησης του Υπ. Εσωτερικών Δημ. Διοίκησης και Αποκέντρωσης, σύμφωνα με το το οποίο οι αρμοδιότητες του Γενικού Γραμματέα της Περιφέρειας σε θέματα Υπηρεσιών του Υπ. Οικονομικών μεταφέρονται από 1.9.97 στον Υπουργό Οικονομικών.

7. Την αριθ. 1087903/1481/0006^{Α}/ΠΟΛ.1233/28.8.97 απόφαση του Υπουργού Οικονομικών «περί μεταβίβασης αρμοδιοτήτων του Υπουργού Οικονομικών στους Προϊσταμένους των Περιφερειακών Υπηρεσιών του Υπουργείου Οικονομικών πλην Γ.Λ.Κ. και Γ.Χ.Κ.

8. Τις διατάξεις των άρθρων 1 μέχρι και 7 του Α.Ν. 2344/40 «περί αιγιαλού και παραλίας, όπως τροποποιήθηκαν και συμπληρώθηκαν με τις διατάξεις : α) του άρθρου 13 του Ν.1078/1980 και β) του άρθρου 23 Ν.1337/1983.

9. Την από 5.11.99 έκθεση της Επιτροπής καθορισμού των ορίων του αιγιαλού παραλίας και θέσεων αμμοληψίας, που καθόρισε τα όρια του αιγιαλού - παραλίας και παλαιού αιγιαλού στην θέση "Λιμένα Κύμης" Δήμου Κύμης, Ν.Ευβοίας και τα από έτους 1996, με κλίμακα 1:500 τοπογραφικά διαγράμματα της πολιτικού μηχανικού Σταματίας Καλλιανιώτη, σε έξι (6) πινακίδες, που ελέγχθηκαν για την ακρίβεια της αποτύπωσης την 14.6.96 και θεωρήθηκαν από τον Προϊστάμενο ΤΣΕ της Δ.Τ.Υ. Νομ/κής Αυτ/σης Εύβοιας την 14.6.96 και συνοδεύουν την έκθεση της προαναφερόμενης Επιτροπής.

10. Τη σύμφωνη γνώμη του Γενικού Επιτελείου Ναυτικού, που διατυπώθηκε στο Φ.544.5/66/99/25.1.99 έγγραφό του, αποφασίζουμε:

1. Επικυρώνουμε την από 5.11.99 έκθεση της Επιτροπής καθορισμού των ορίων του αιγιαλού και παραλίας και θέσεων αμμοληψίας, καθώς και τα από έτους 1996 τοπογραφικά διαγράμματα, που τη συνοδεύουν, τα οποία συντάχθηκαν από την πολιτικό μηχανικό Σταματία Καλλιανιώτη σε έξι (6) πινακίδες, με κλίμακα 1:500 και θεωρήθηκαν από το Προϊστάμενο ΤΣΕ της Δ.Τ.Υ. Νομ/κής Αυτ/σης Εύβοιας, επί των οποίων η πιό πάνω επιτροπή καθόρισε με κόκκινη συνεχή πολυγωνική γραμμή Α, 1, 2, ...20, 21, της οποίας οι κορυφές εξασφαλίζονται με συντεταγμένες από το κρατικό τρίγωνομετρικό δίκτυο, τα όρια του αιγια-

λού στη θέση "Λιμένες Κύμης", Δήμου Κύμης, Ν. Εύβοιας, με κίτρινη συνεχή πολυγωνική γραμμή Α΄, 1΄, 2΄, ...20΄, 21΄, σε απόσταση 10 μ. από αυτήν του αιγιαλού τα όρια της παραλίας και με συνεχή κυανή πολυγωνική γραμμή 1΄΄, 2΄΄, ...7΄΄, 8΄΄, τα όρια του παλαιού αιγιαλού στην ίδια θέση.

2. Η παρούσα απόφαση μαζί με την έκθεση και τα διαγράμματα, που προαναφέραμε, να δημοσιευθούν στην Εφημερίδα της Κυβερνήσεως.

Αθήνα, 11 Φεβρουαρίου 2000

Με εντολή Υπουργού
Ο Γενικός Γραμματέας
ΧΑΡΗΣ ΑΛΑΜΑΝΟΣ

ΕΚΘΕΣΗ

ΕΠΙΤΡΟΠΗΣ ΚΑΘΟΡΙΣΜΟΥ ΟΡΙΩΝ ΑΙΓΙΑΛΟΥ ΠΑΡΑΛΙΑΣ ΚΑΙ ΘΕΣΕΩΝ ΑΜΜΟΛΗΨΙΑΣ ΕΠΑΝΕΞΕΤΑΣΗ

Για τον καθορισμό το πρώτον των ορίων του αιγιαλού-παραλίας - παλ.αιγιαλού στη θέση «ΛΙΜΕΝΟΣ ΚΥΜΗΣ», Δήμου Κύμης, Ν.Ευβοίας.

Στην Χαλκίδα σήμερα 5.11.1999, ημέρα Παρασκευή, οι υπογραφόμενοι:

1) Παγωνέτα Θραβάλου, εφοριακός ΠΕΑ, Προϊσταμένη Κτηματικής Υπηρεσίας, σαν Πρόεδρος,

2) Αθηνά Μπούρικα, τοπ/φος μηχ/κός ΠΕ/Β, υπάλληλος της Κτηματικής Υπηρεσίας σαν μέλος,

3) Αναστάσιος Παγώνης, υποπλ/χος Λ.Σ., Λιμενάρχης Κύμης, σαν μέλος, που αποτελούμε την Επιτροπή καθορισμού ορίων αιγιαλού - παραλίας και θέσεων αμμοληψίας, η σύνθεση της οποίας καθορίστηκε βάσει των διατάξεων των άρθρων 89, 100, 153 του ΠΑ.284/88 «περί Οργανισμού Υπουργείου Οικονομικών» και με την αριθ. 1034617/616/0006^Α/12-03-98 Απόφαση Γενικού Δ/ντή Δημόσιας Περιουσίας και Εθνικών Κληροδοτημάτων Υπουργείου Οικονομικών, που συγκλήθηκε με την αριθ. Φ121/268/02-11-99 πρόσκληση του Προέδρου της, μεταβήκαμε επί τόπου στην περιοχή που προαναφέραμε την 02-11-99, αφού λάβαμε υπόψη:

1. Την από 29.1.97 αίτηση του Λιμενικού Ταμείου Κύμης, δια της οποίας ζητείται ο καθορισμός των ορίων αιγιαλού-παραλίας στη πιο πάνω περιοχή.

2. Τα από 1996, με κλίμακα 1:500 τοπογραφικά διαγράμματα της πολιτικού μηχανικού Σταματίας Καλλιανιώτη, σε έξι (6) πινακίδες, που ελέγχθηκαν για την ακρίβεια της αποτύπωσης την 14.6.96 και θεωρήθηκαν από τον Προϊστάμενο ΤΣΕ της Δ.Τ.Υ.Ν.Ε. την 14.6.96. όπως ορίζει το άρθρο 20 του Ν.719/77.

3. Τις διατάξεις του Α.Ν. 2344/40, όπως αυτός τροποποιήθηκε, συμπληρώθηκε και ισχύει καθώς και την σχετική Δικαστηριακή και Διοικητική Νομολογία.

4. Την από επιτόπιο μετάβαση σχηματισθείσα αντίληψη για το πλάτος της βρεχόμενης ζώνης της ξηράς και άλλα συναφή στοιχεία δηλαδή:

α) Περιγραφή της μορφολογίας της περιοχής (βραχώδης, πεδινή, περίπου κλίση εδάφους, καταπτώσεις, βλάστηση, προσχωσιγενές έδαφος, ενδείξεις μεταβολής του αιγιαλού, ύπαρξη ή μη παλαιού αιγιαλού κ.λ.π.).

Κατάσταση της ακτής (διαβρώσεις, προσχώσεις, εκτελεσθέντα έργα κ.λ.π.)

γ) Κατάσταση θαλασσίου, χώρου (βάθη, ξέρες, ύφαλοι, ανάπτυγμα πελάγους)

δ) Παλίρροιες και θαλάσσια ρεύματα

ε) Επικρατούσες καιρικές συνθήκες (διεύθυνση, ένταση και συχνότητα πνεόντων ανέμων, ύψος κύματος κ,λ.π.)

5. Λοιπά στοιχεία που έλαβε υπόψη η Επιτροπή, όπως παλιά διαγ/τα, μαρτυρικές καταθέσεις, τίτλοι ιδιοκτησίας, έγγραφα ΓΕΝ, προηγούμενοι καθορισμοί σε γειτονική περιοχή κ.λ.π. καθώς και τα συμπεράσματα που εξήχθηκαν κατά την κρίση της Επιτροπής.

6. Την από 27.3.97 αρχική Έκθεση Επιτροπής καθορισμού ορίων αιγιαλού-παραλίας.

7.- Το με αριθ. 544.5/712/97/4.12.97 έγγραφο ΓΕΝ, με το οποίο γνωμοδοτεί επί της παραπάνω πρότασης, υποδεικνύοντας διορθώσεις.

8.- Την με αριθ. 12518/17.8.78 (ΦΕΚ 502 Δ/25.9.78) Απόφαση Νομάρχη Εύβοιας, που αποτελεί επικυρωτική απόφαση των ορίων αιγιαλού-παραλίας σε περιοχή όμορη προς Βορράν της παρούσης, καθώς και το τοπογραφικό διάγραμμα που την συνοδεύει, βάσει του οποίου έγινε και η απαιτούμενη συναρμογή των κορυφών αιγιαλού-παραλίας.

9. Την οπό 22.9.98 Έκθεση της Επιτροπής αιγιαλού-παραλίας, με νέα σύνθεση ως προς τα δύο μέλη, με την οποία επανεξετάζεται η υπόθεση, υιοθετώντας την γνώμη του ΓΕΝ, που διατυπώθηκε στο παραπάνω έγγραφο του.

10. Το με αριθ. 544.5/66/99/25.1.99 έγγραφο ΓΕΝ, με το οποίο διατυπώνει την σύμφωνη γνώμη του επί της παραπάνω πρότασης, με την προϋπόθεση να εξασφαλισθούν οι κορυφές της οριογραμμής του παλαιού αιγιαλού με συν/νες του κρατικού τριγωνομετρικού δικτύου, που θα αναγραφούν υπό μορφή πίνακος στο διάγ/μα και στην έκθεση της Επιτροπής.

Ύστερα από τα παραπάνω η Επιτροπή, αποφασίζει:

1) Καθορίζει επί των παραπάνω τοπογραφικών διαγραμμάτων:

Α) Την οριογραμμή του αιγιαλού με κόκκινη συνεχή πολυγωνική γραμμή Α,1, 2, 20, 21 της οποίας οι κορυφές εξασφαλίζονται με συντεταγμένες από το κρατικό τριγωνομετρικό δίκτυο.

Β) Την οριογραμμή της παραλίας με συνεχή κίτρινη πολυγωνική γραμμή Α΄,1΄, 2΄.....20΄, 21΄ σε απόσταση 10μ. από αυτήν του αιγιαλού γιατί δεν εξυπηρετούνται οι σκοποί του άρθρ. 7 παρ. 1 του Α.Ν. 2344/40. Οι κορυφές της εξασφαλίζονται με συντεταγμένες από το κρατικό τριγωνομετρικό δίκτυο.

2) Αποφαίνεται ότι υπάρχει παλαιός αιγιαλός και καθορίζει τούτον με συνεχή κυανή πολυγωνική γραμμή, 1΄΄, 2΄΄, ...7΄΄, 8΄΄, της οποίας οι κορυφές εξασφαλίζονται με συντεταγμένες από το κρατικό τριγωνομετρικό δίκτυο.

3) Δεν εξαιρούνται τα κτίσματα που βρίσκονται στη ζώνη παραλίας.

4) Οι συν/νες των κορυφών ορίων αιγιαλού-παραλίας-παλ.αιγιαλού, όπως αυτές εξασφαλίζονται από το κρατικό τριγωνομετρικό δίκτυο είναι:

ΝΟΜΑΡΧΙΑΚΗ ΑΥΤΟΔΙΟΙΚ... ΕΥΒΟΙΑΣ
Δ/ΝΣΗ ΤΕΧΝΙΚΩΝ ΥΠΗΡΕΣΙΩΝ

ΤΑΧΥΜ. ΥΨΟΜ. ΑΠΟΤΥΠΩΣΗ ΑΙΓΙΑΛ

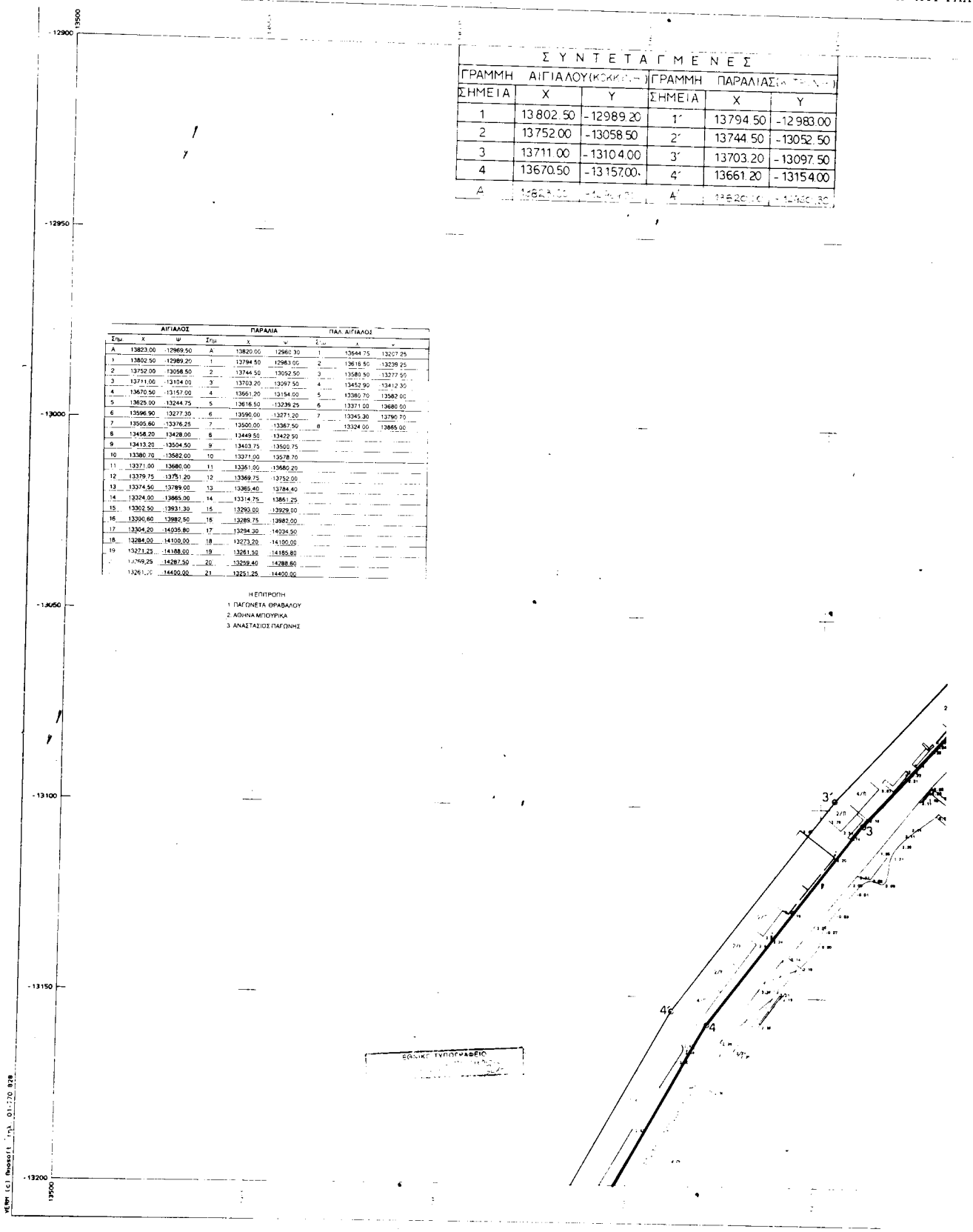

ΣΥΝΤΕΤΑΓΜΕΝΕΣ					
ΓΡΑΜΜΗ ΑΙΓΙΑΛΟΥ(ΚΟΚΚΙΝΟ)			ΓΡΑΜΜΗ ΠΑΡΑΛΙΑΣ(ΚΑΦΕ ΤΕΡΕΝΑ)		
ΣΗΜΕΙΑ	X	Y	ΣΗΜΕΙΑ	X	Y
1	13802.50	-12989.20	1'	13794.50	-12983.00
2	13752.00	-13058.50	2'	13744.50	-13052.50
3	13711.00	-13104.00	3'	13703.20	-13097.50
4	13670.50	-13157.00	4'	13661.20	-13154.00
A	[illegible]	[illegible]	A'	[illegible]	[illegible]

ΑΙΓΙΑΛΟΣ			ΠΑΡΑΛΙΑ			ΠΑΛ. ΑΙΓΙΑΛΟΣ		
Σημ	X	Ψ	Σημ	X	Ψ	Σημ	X	Ψ
A	13823.00	-12969.50	A	13820.00	-12960.30	1	13644.75	-13207.25
1	13802.50	-12989.20	1	13794.50	-12983.00	2	13616.50	-13239.25
2	13752.00	-13058.50	2	13744.50	-13052.50	3	13580.50	-13277.50
3	13711.00	-13104.00	3	13703.20	-13097.50	4	13452.90	-13412.30
4	13670.50	-13157.00	4	13661.20	-13154.00	5	13380.70	-13582.00
5	13625.00	-13244.75	5	13616.50	-13239.25	6	13371.00	-13680.00
6	13596.90	-13277.30	6	13590.00	-13271.20	7	13345.30	-13790.70
7	13595.60	-13376.25	7	13500.00	-13367.50	8	13324.00	-13865.00
8	13458.20	-13428.00	8	13449.50	-13422.50			
9	13413.20	-13504.50	9	13403.75	-13500.75			
10	13380.70	-13582.00	10	13371.00	-13578.70			
11	13371.00	-13680.00	11	13361.00	-13680.20			
12	13379.75	-13751.20	12	13369.75	-13752.00			
13	13374.50	-13789.00	13	13365.40	-13784.40			
14	13324.00	-13865.00	14	13314.75	-13861.25			
15	13302.50	-13931.30	15	13293.00	-13929.00			
16	13300.60	-13982.50	16	13289.75	-13982.00			
17	13304.20	-14035.80	17	13294.30	-14034.50			
18	13284.00	-14100.00	18	13273.20	-14100.00			
19	13271.25	-14188.00	19	13261.50	-14185.80			
	13269.25	-14287.50	20	13259.40	-14288.60			
	13261.00	-14400.00	21	13251.25	-14400.00			

Η ΕΠΙΤΡΟΠΗ
1. ΠΑΓΩΝΕΤΑ ΘΡΑΒΑΛΟΥ
2. ΑΘΗΝΑ ΜΠΟΥΡΙΚΑ
3. ΑΝΑΣΤΑΣΙΟΣ ΠΑΓΩΝΗΣ

ΕΘΝΙΚΟ ΤΥΠΟΓΡΑΦΕΙΟ

Ελληνικό DATUM Ζώνη : Κ.Δ.
Εγκάρσια Παρασταστική προβολή 3°
Κεντρικός μεσημβρινός λ=0° από Αθήνα
*Ο παραμετρικός τετραγωνισμός του διαγράμματος είναι της προβολής HATT του κέντρου φύλλου με φ=38°45' και λ=0°15' από Αθήνα

ΖΩΝΗΣ ΠΑΡΑΛΙΑΣ ΚΥΜΗΣ

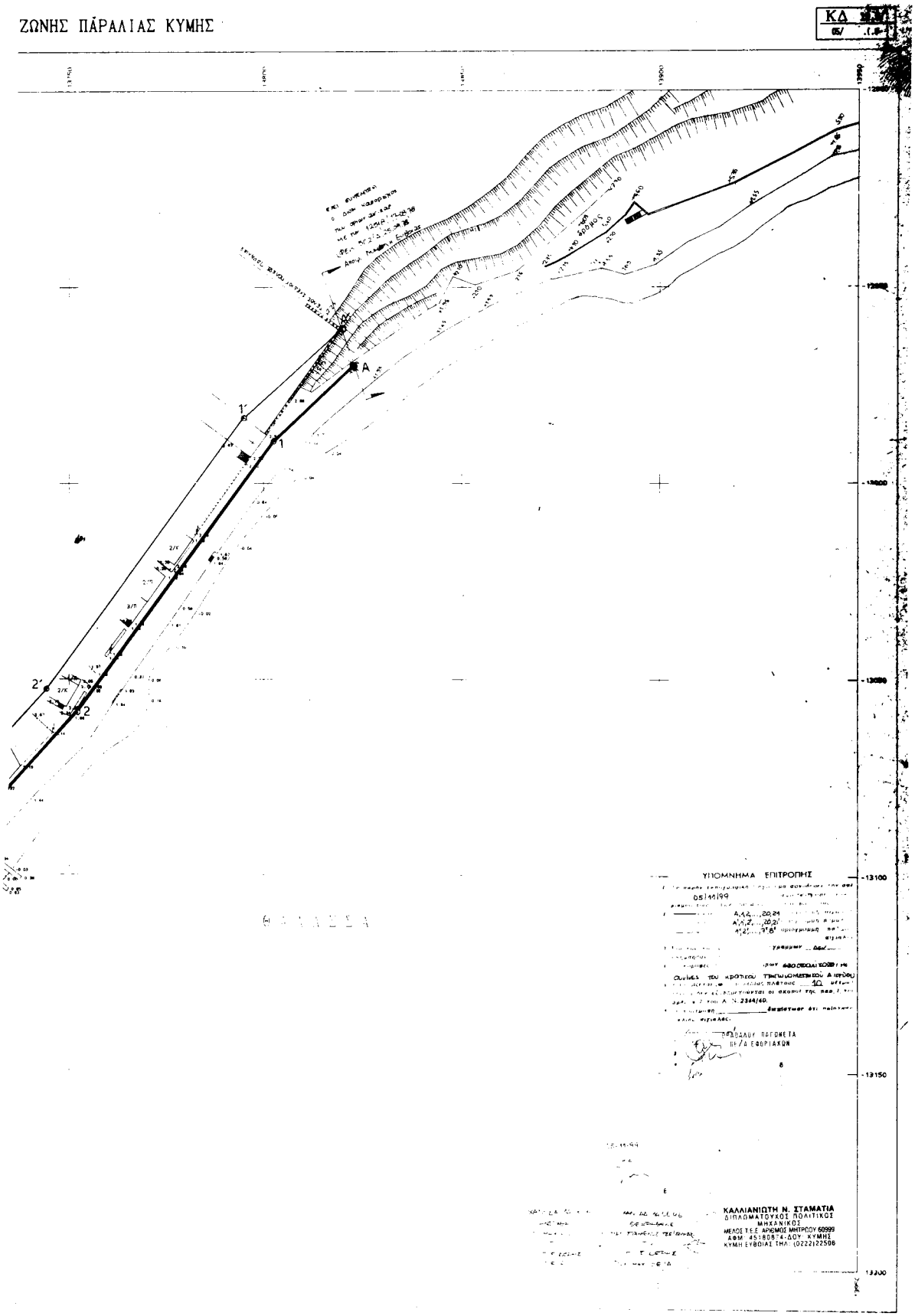

ΚΛΙΜΑΚΑ 1:500

ΝΟΜΟΣ	30	ΕΥΒΟΙΑΣ	
ΔΗΜΟΣ ή ΚΟΙΝΟΤΗΤΑ	004	ΚΥΜΗΣ-ΠΑΡΑΛΙΑ	
Μέσοδος συντάξης		Τοπογραφικά στοιχεία	ΕΠΙΓΕΙΑ
		Κτηματολογικά στοιχεία	ΕΠΙΓΕΙΑ
Χρον. λήψεως Τοπογρ. στοιχ.		1996	Ο Πελατης
Χρον. λήψεως Κτηματ. στοιχ.		1996	ΚΑΛΛ. ΣΤΑΜΑΤΙΑ

ΝΟΜΑΡΧΙΑΚΗ ΑΥΤΟΔΙΟΙΚΗΣΗ ΕΥΒΟΙΑΣ
Δ/ΝΣΗ ΤΕΧΝΙΚΩΝ ΥΠΗΡΕΣΙΩΝ

ΤΑΧΥΜ. ΥΨΟΜ. ΑΠΟΤΥΠΩΣΗ

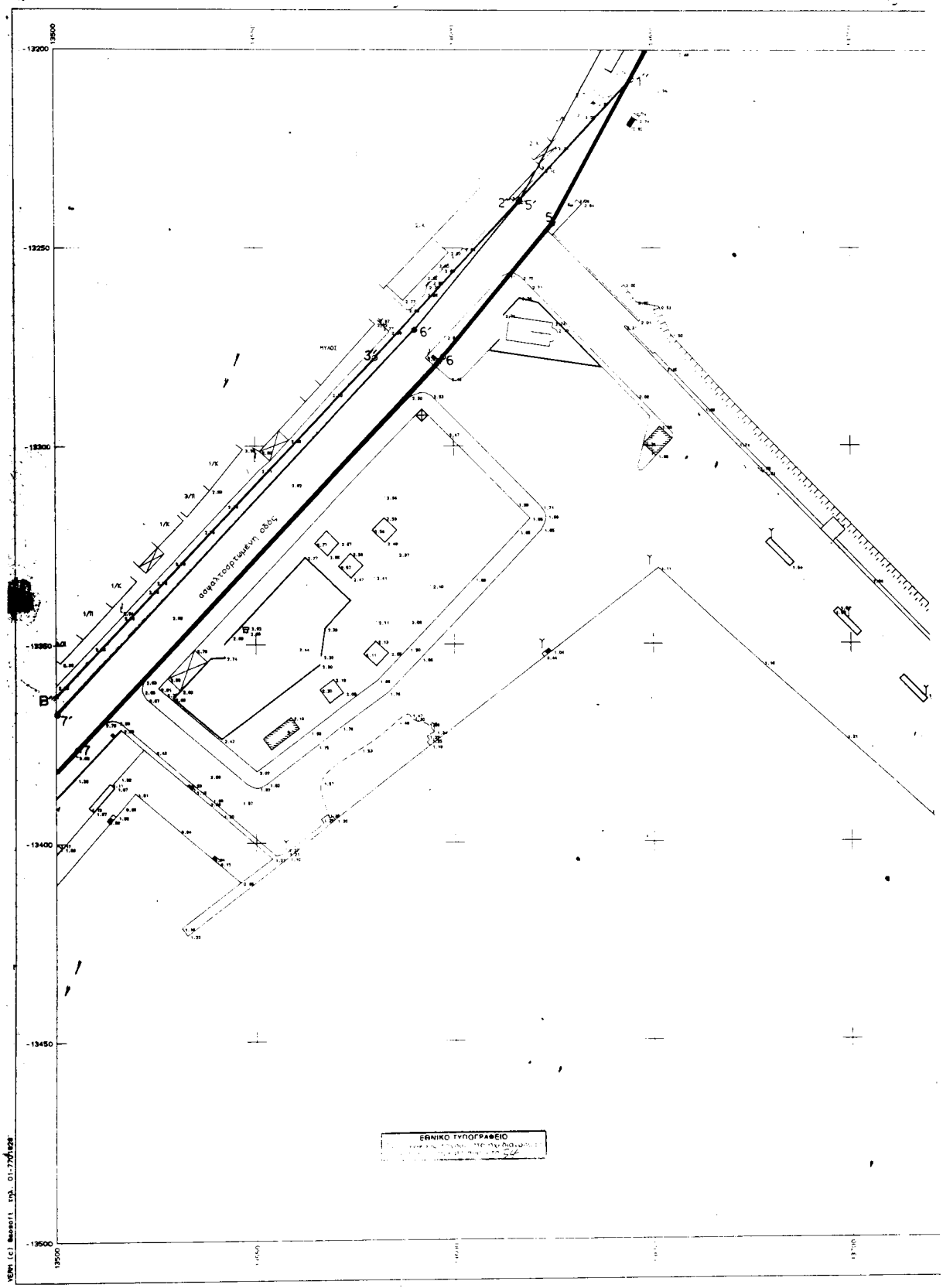

Ελληνικό DATUM Ζώνη : Κ.Δ.
Εγκάρσια Μερκατορική προβολή 3°
Κεντρικός μεσημβρινός λ=0° από Αθήνα

Ο παραμετρικός τετραγωνισμός του διαγράμματος είναι της προβολής HATT του κέντρου φύλλου με φ=38°45' και λ=0°15' από Αθήνα.

ΑΙΓΙΑΛ.ΖΩΝΗΣ ΠΑΡΑΛΙΑΣ ΚΥΜΗΣ

ΚΔ 19.0/
05/ .../...

ΣΥΝΤΕΤΑΓΜΕΝΕΣ

ΓΡΑΜΜΗ ΑΙΓΙΑΛΟΥ(ΚΟΚΚΙΝΗ)			ΓΡΑΜΜΗ ΠΑΡΑΛΙΑΣ(ΚΙΤΡΙΝΗ)		
ΣΗΜΕΙΑ	X	Y	ΣΗΜΕΙΑ	X	Y
5	13625.00	-13244.75	5΄΄	13616.50	-13239.25
6	13596.90	-13277.30	6΄	13590.00	-13271.20
7	13505.60	-13376.25	7΄	13500.00	-13367.50
ΓΡΑΜΜΗ ΠΑΛΑΙΟΥ ΑΙΓΙΑΛΟΥ					
ΣΗΜΕΙΑ	X	Y	ΣΗΜΕΙΑ	X	Y
1΄΄	13644.75	-13207.25	2΄΄	13616.50	-13239.25
3΄΄	13580.50	-13277.50			

ΕΜΒΑΔΟΝ ΤΜΗΜΑΤΟΣ (2΄΄-3΄΄-8΄΄-7΄-6΄-2΄΄) = 406.09m²

ΘΑΛΑΣΣΑ

ΚΛΙΜΑΚΑ 1:500

ΣΧΕΔΙΟ 2

ΝΟΜΟΣ	30	ΕΥΒΟΙΑΣ
ΔΗΜΟΣ η ΚΟΙΝΟΤΗΤΑ	004	ΚΥΜΗΣ-ΠΑΡΑΛΙΑ
Μέθοδος σύνταξης	Τοπογραφικά στοιχεία	ΕΚΙΓΕΙΑ
	Κτηματολογικά στοιχεία	ΕΚΙΓΕΙΑ
Χρον. λήψης Τοπογρ. στοιχ.	1986	Ο Μελετητής
Χρον. λήψης Κτηματ. στοιχ.	1986	ΚΑΛΛΙΑΝΙΩΤΗ ΣΤΑΥΡ.

ΚΑΛΛΙΑΝΙΩΤΗ Ν. ΣΤΑΥΡΑΣΙΑ
ΔΙΠΛΩΜΑΤΟΥΧΟΣ ΠΟΛΙΤΙΚΟΣ ΜΗΧΑΝΙΚΟΣ
ΜΕΛΟΣ Τ.Ε.Ε. ΑΡΙΘΜΟΣ ΜΗΤΡΩΟΥ 60999
ΑΦΜ: 45180874-ΔΟΥ: ΚΥΜΗΣ
ΚΥΜΗ ΕΥΒΟΙΑΣ ΤΗΛ: (0222)22586

ΝΟΜΑΡΧΙΑΚΗ ΑΥΤΟΔΙΟΙΚΗΣΗ ΕΥΒΟΙΑΣ
Δ/ΝΣΗ ΤΕΧΝΙΚΩΝ ΥΠΗΡΕΣΙΩΝ

ΤΑΧΥΜ. ΥΨΟΜ. ΑΠΟΤΥΠΩΣΗ



Ελληνικό DATUM Ζώνη : Κ.Δ
Εγκάρσια Μερκατορική προβολή 3°
Κεντρικός μεσημβρινός λ=0° από Αθήνα
Ο περιμετρικός τετραγωνισμός του διαγράμματος
είναι της προβολής HATT του κέντρου φύλλου
με φ=38°45' και λ=0°15' από Αθήνα



ΑΥΤΟΔΙΟΙΚΗΣΗ ΕΥΒΟΙΑΣ
ΤΕΧΝΙΚΩΝ ΥΠΗΡΕΣΙΩΝ

ΤΑΧΥΜ. ΥΨΟΜ. ΑΠΟΤΥΠΩΣΗ ΑΙΓΙΑΛ



ΣΥΝ	
ΓΡΑΜΜΗ ΑΙΓΙΑΛΟΥ(	
ΣΗΜΕΙΑ	Χ
9	13413.20
10	13380.70
11	13371.00
12	13379.75
13	13374.50

ΣΗΜΕΙΑ	Χ
5''	13380.70
6''	13371.00
7''	13345.30

ΕΜΒΑΔΟΝ ΤΜΗΜΑΤΟ

.ΖΩΝΗΣ ΠΑΡΑΛΙΑΣ ΚΥΜΗΣ

ΚΔ

ΝΤΕΤΑΓΜΕΝΕΣ			
)Υ(ΚΟΚΚΙΝΗ)	ΓΡΑΜΜΗ ΠΑΡΑΛΙΑΣ(ΚΙΤΡΙΝΗ)		
Υ	ΣΗΜΕΙΑ	Χ	Υ
-13504.50	9΄	13403.75	-13500.75
-13582.00	10΄	13371.00	-13578.70
-13680.00	11΄	13361.00	-13680.20
-13751.20	12΄	13369.75	-13752.00
-13789.00	13΄	13365.40	-13784.40

ΓΡΑΜΜΗ ΠΑΛΑΙΟΥ ΑΙΓΙΑΛΟΥ
Υ
-13582.00
-13680.00
-13790.70

ΟΣ(Δ-7΄΄-Ε΄΄-Ε΄-13΄-12΄-Δ) = 1121.00 m²

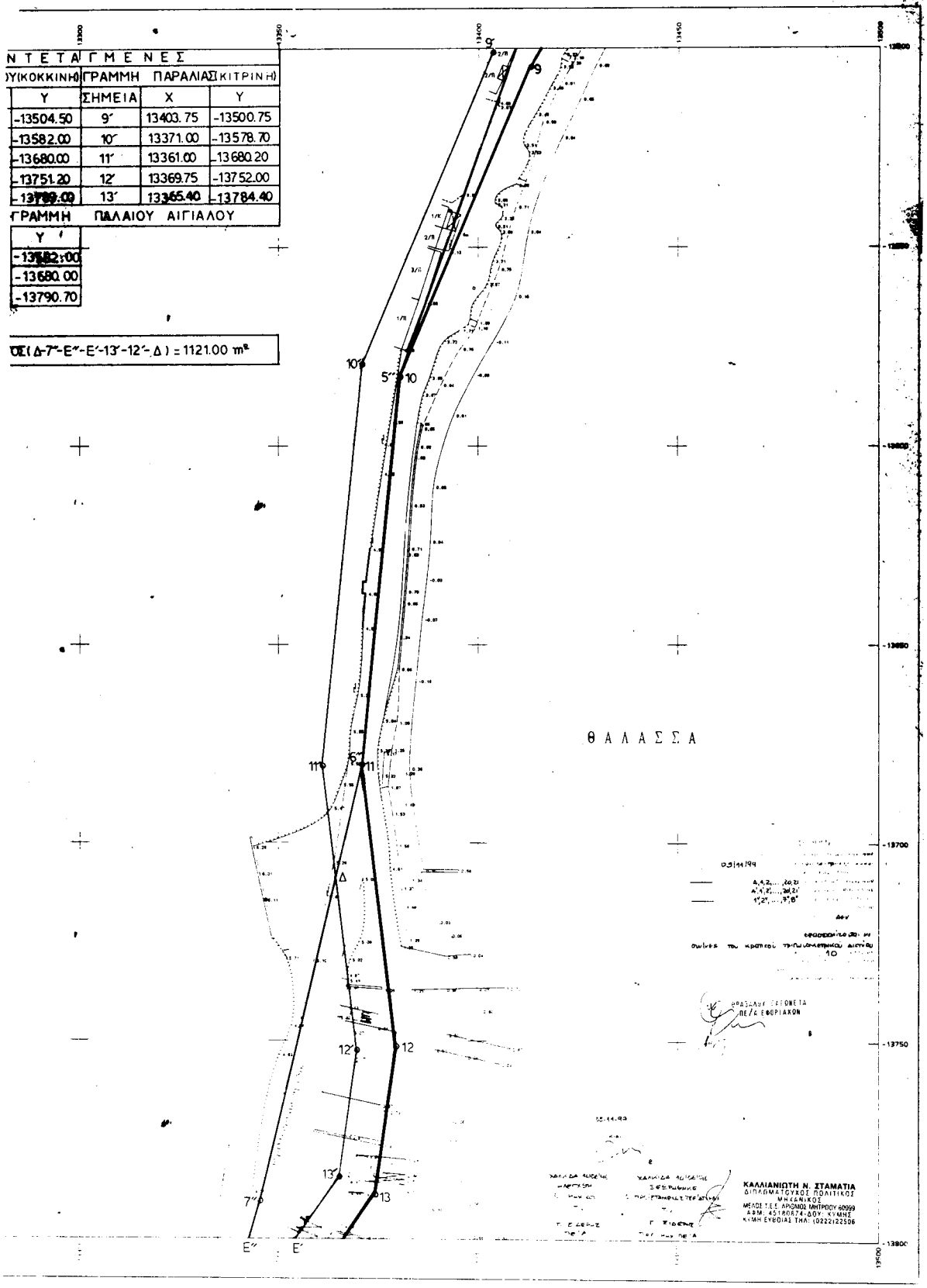

ΚΛΙΜΑΚΑ 1:500

ΝΟΜΟΣ	30	ΕΥΒΟΙΑΣ
ΔΗΜΟΣ η ΚΟΙΝΟΤΗΤΑ	004	ΚΥΜΗΣ-ΠΑΡΑΛΙΑ
Μέθοδος σύνταξης	Τοπογραφικά στοιχεία	ΕΚΙΓΕΙΑ
	Κτηματολογικά στοιχεία	ΕΚΙΓΕΙΑ
Χρόν. λήψης Τοπογρ. στοιχ.	1986	Ο Μελετητής
Χρόν. λήψης Κτηματ. στοιχ.	1988	ΚΑΛΛΙΑΝΙΩΤΗ ΣΤΑΜ.

ΣΧΕΔΙΟ 4

ΝΟΜΑΡΧΙΑΚΗ ΑΥΤΟΔΙΟΙΚΗΣΗ ΕΥΒΟΙΑΣ
Δ/ΝΣΗ ΤΕΧΝΙΚΩΝ ΥΠΗΡΕΣΙΩΝ

ΤΑΧΥΜ. ΥΨΟΜ. ΑΠΟΤΥΠΩΣΗ ΑΙΓ



Ελληνικό DATUM Ζώνη : Ε.Δ.
Εγκάρσια Παραστατική προβολή 3°
Κεντρικός μεσημβρινός λ=0° από Αθήνα

Η παραμετρικές τετραγωνικές του διαγράμματος
είναι της προβολής HATT του κέντρου φύλλου
με φ=38°48' και λ=0°15' από Αθήνα

ΙΑΛ.ΖΩΝΗΣ ΠΑΡΑΛΙΑΣ ΚΥΜΗΣ

ΚΔ 19.0/
05/ -0.0

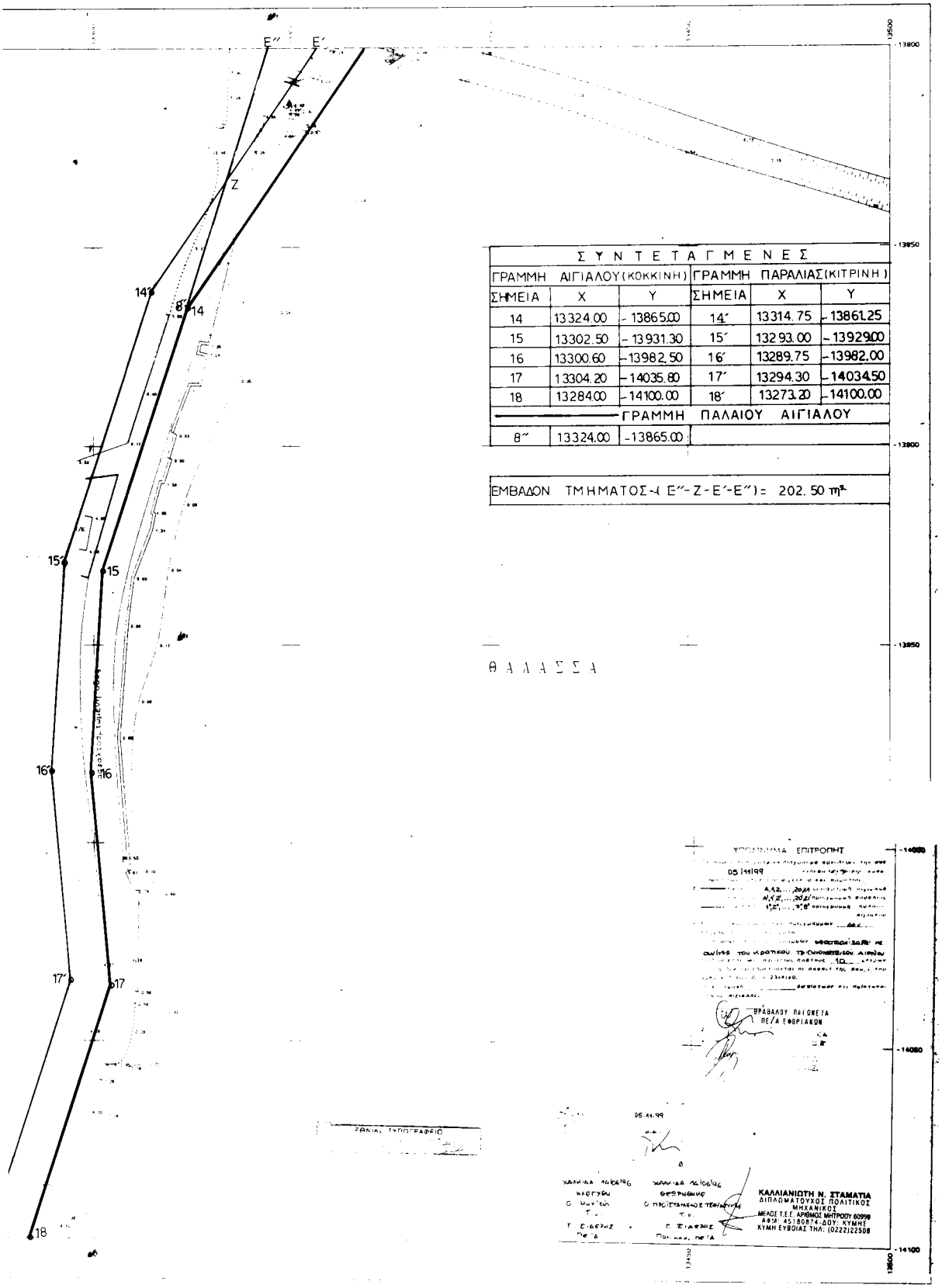

ΣΥΝΤΕΤΑΓΜΕΝΕΣ					
ΓΡΑΜΜΗ ΑΙΓΙΑΛΟΥ(ΚΟΚΚΙΝΗ)			ΓΡΑΜΜΗ ΠΑΡΑΛΙΑΣ(ΚΙΤΡΙΝΗ)		
ΣΗΜΕΙΑ	X	Y	ΣΗΜΕΙΑ	X	Y
14	13324.00	-13865.00	14'	13314.75	-13861.25
15	13302.50	-13931.30	15'	13293.00	-13929.00
16	13300.60	-13982.50	16'	13289.75	-13982.00
17	13304.20	-14035.80	17'	13294.30	-14034.50
18	13284.00	-14100.00	18'	13273.20	-14100.00
ΓΡΑΜΜΗ ΠΑΛΑΙΟΥ ΑΙΓΙΑΛΟΥ					
8''	13324.00	-13865.00			

ΕΜΒΑΔΟΝ ΤΜΗΜΑΤΟΣ-(E''-Z-E'-E'')= 202.50 m^2

ΚΛΙΜΑΚΑ 1:500

ΝΟΜΟΣ	30	ΕΥΒΟΙΑΣ	
ΔΗΜΟΣ η ΚΟΙΝΟΤΗΤΑ	004	ΚΥΜΗΣ-ΠΑΡΑΛΙΑ	
Μέθοδος σύνταξης		Τοπογραφικά στοιχεία	ΕΠΙΠΕΔΙΑ
		Κτηματολογικά στοιχεία	ΕΠΙΠΕΔΙΑ
Χρον. Ληψεως Τοπογρ. στοιχ.		1986	Ο Μελετητής
Χρον. Ληψεως Κτηματ. στοιχ.		1986	ΚΑΛΛΙΑΝΙΩΤΗ Ν. ΣΤΑ[redacted]

ΣΧΕΔΙΟ 5

ΝΟΜΑΡΧΙΑΚΗ ΑΥΤΟΔΙΟΙΚΗΣΗ ΕΥΒΟΙΑΣ
Δ/ΝΣΗ ΤΕΧΝΙΚΩΝ ΥΠΗΡΕΣΙΩΝ

ΤΑΧΥΜ. ΥΨΟΜ. ΑΠΟΤΥΠΩΣΗ ΑΙΓΙΑ

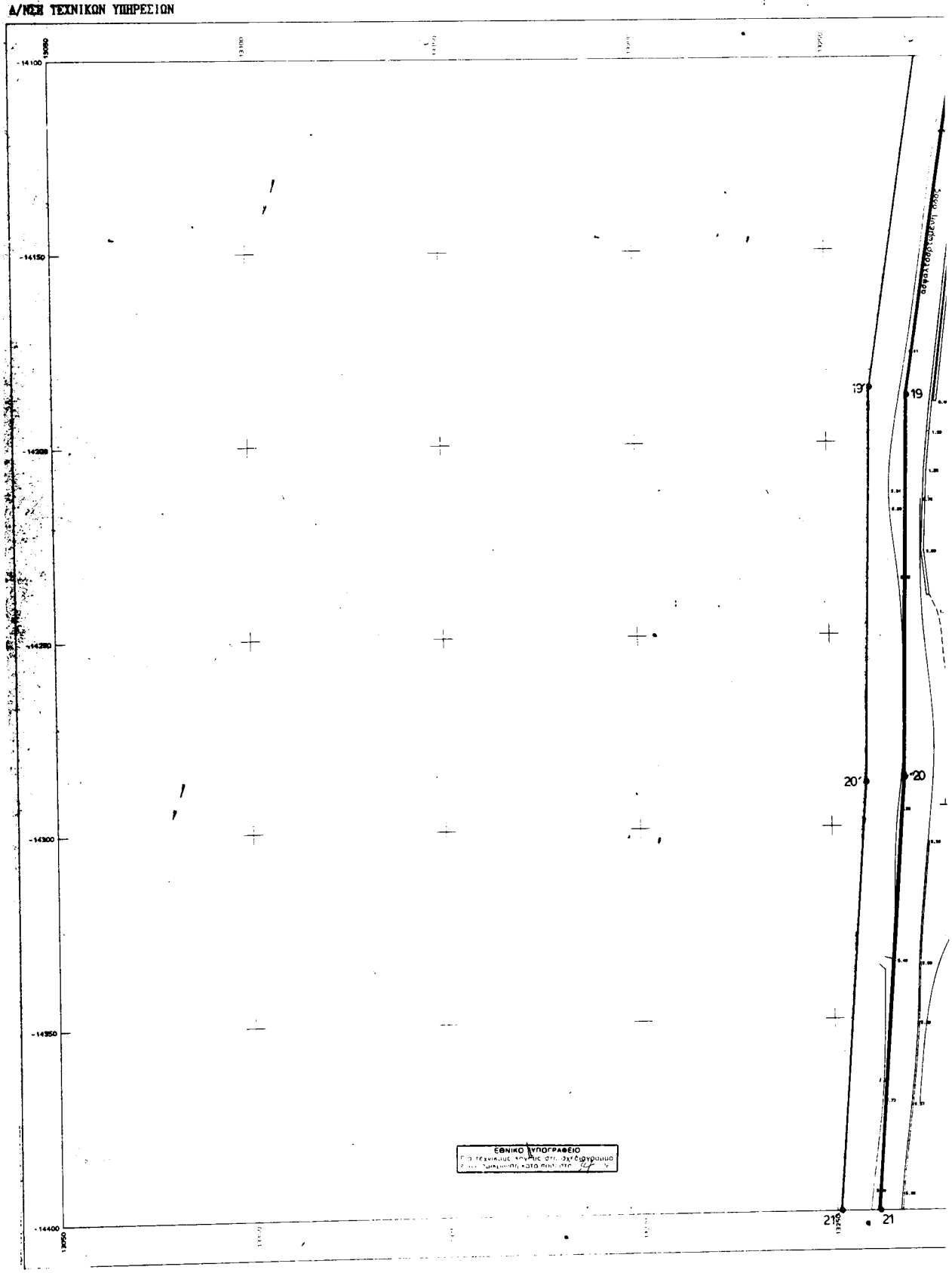

Ελληνικό DATUM Ζώνη : Ε.Δ.
Σχεδιάστ.κε Παρασταστική προβολή 3°
Κεντρικός μεσημβρινός λ=0° από Αθήνα
Η παραστατικός τετραγωνισμός του διαγράμματος
σύνταξ. της προβολής HATT του κέντρου. φύλλου
με φ=38°45' και λ=0°18' από Αθήνα

Α.ΖΩΝΗΣ ΠΑΡΑΛΙΑΣ ΚΥΜΗΣ

ΣΥΝΤΕΤΑΓΜΕΝΕΣ					
ΓΡΑΜΜΗ ΑΙΓΙΑΛΟΥ (ΚΟΚΚΙΝΗ)			ΓΡΑΜΜΗ ΠΑΡΑΛΙΑΣ(ΚΙΤΡΙΝΗ)		
ΣΗΜΕΙΑ	X	Y	ΣΗΜΕΙΑ	X	Y
19	13271.25	-14188.00	19΄	13261.50	-14185.80
20	13269.25	-14287.50	20΄	13259.40	-14288.60
21	13261.00	-14400.00	21΄	13251.25	-14400.00

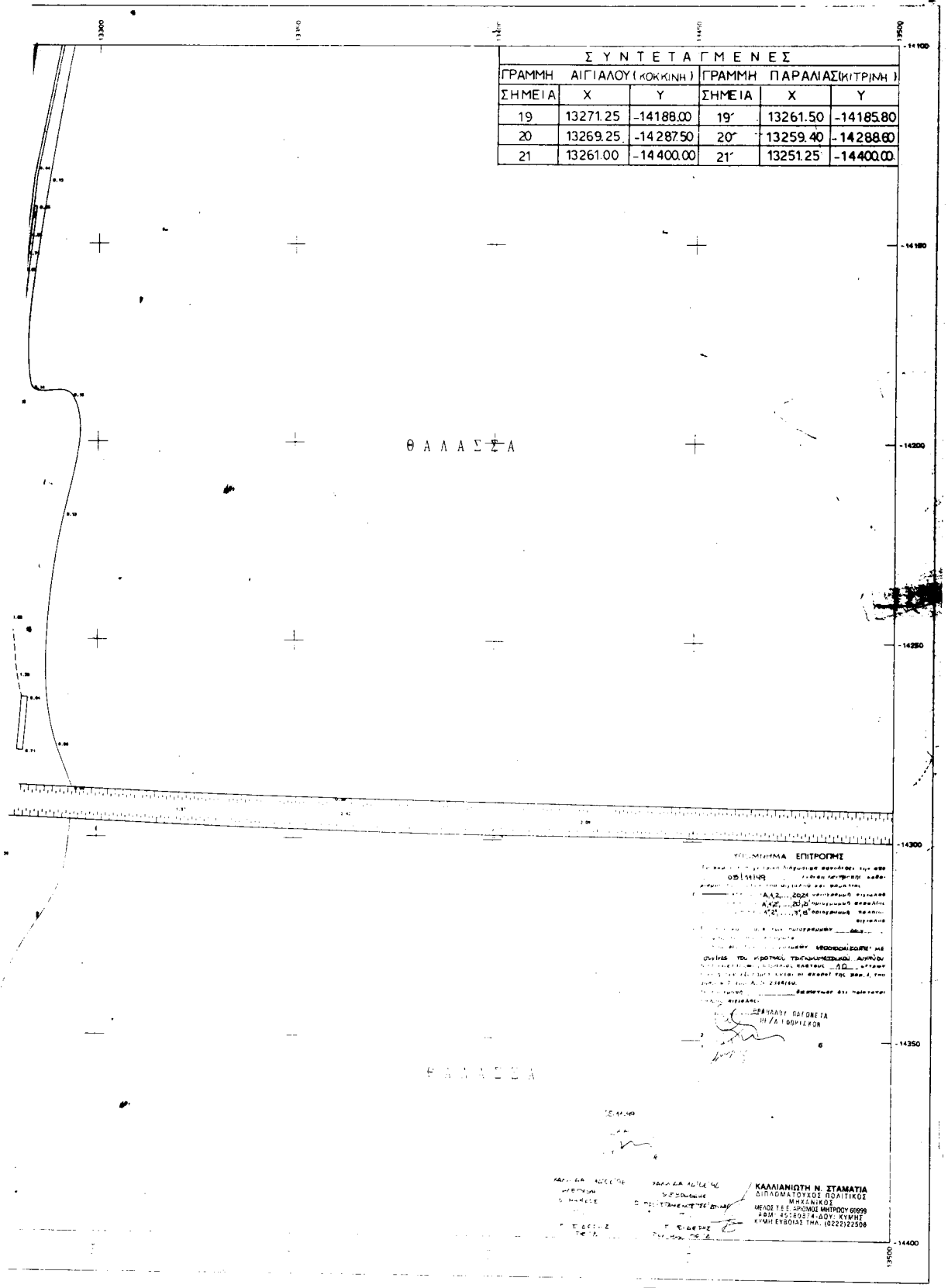

ΚΛΙΜΑΚΑ 1:500

ΝΟΜΟΣ	30	ΕΥΒΟΙΑΣ	
ΔΗΜΟΣ η ΚΟΙΝΟΤΗΤΑ	004	ΚΥΜΗΣ-ΠΑΡΑΛΙΑ	
Μέθοδος σύνταξης		Τοπογραφικά στοιχεία	ΕΠΙΓΕΙΑ
		Κτηματολογικά στοιχεία	ΕΠΙΓΕΙΑ
Χρον. λήψης τοπογρ. στοιχ.		1986	Ο Μελετητής
Χρον. λήψης κτηματ. στοιχ.		1986	ΚΑΛΛΙΑΝΙΩΤΗ ΣΤΑΜ.

ΣΧΕΔΙΟ 6

Αριθ. 147 (2)

Αλλαγή χρήσης τμήματος του αριθμ. 189 κοινόχρηστου τεμαχίου του αγροκτήματος Σωτήρας, εμβαδού 4000 μ2 στην θέση «Μάτσκουφ - Ουρέχ» στο Ν. Πέλλας.

Ο ΝΟΜΑΡΧΗΣ ΠΕΛΛΑΣ

Έχοντας υπ' όψη:

1. Τις διατάξεις του Π.Δ. 30/96 (ΦΕΚ 21Α/96) "Κώδικα Νομαρχιακής Αυτοδιοίκησης".

2. Την αριθ. 101/97 (ΦΕΚ 1261/Β/97) απόφαση του Ν.Σ. Πέλλας.

3. Τον 1512/85 (ΦΕΚ 4Α/85) για τροποποίηση και συμπλήρωση Πολεοδομικών διατάξεων κλπ και ειδικά το άρθρο 3 «Περί καθορισμού χρήσεων παραχωρουμένων δημοτικών εκτάσεων».

4. Τις διατάξεις του άρθρου 29Α του 1558/85 όπως αυτό προστέθηκε με το άρθρο 27 του Ν.2081/92 (ΦΕΚ 154Α).

5. Το από 17 Ιουλίου 1923 Νομοθετικό Διάταγμα «Περί σχεδίου πόλεων, κωμών, και οικισμών του Κράτους κ.λ.π.» όπως ισχύει σήμερα.

6. Το υπ' αριθμ. Φ10.3/12914/15.4.99 έγγραφο του Ε.Ο.Τ.

7. Το υπ' αριθμ. Δ.Υ./20.1.1999 έγγραφο της Δ/νσης Γεωργίας Έδεσσας τμήμα Εφαρμογών.

8. Το υπ' αριθμ. 4046/4.3.99 έγγραφο της Δ/νσεως Δασών Τμήμα Δασαρχείου Έδεσσας.

9. Το υπ' αριθμ. 6069/22.1.99 έγγραφο της ΙΖ' Εφορείας Προϊστορικών και Κλασικών αρχαιοτήτων.

10. Το υπ' αριθμ. 4022/98/26.10.99 έγγραφο της Δ/νσεως Τ.Υ.Ν. Πέλλας Τμήμα Τοπογραφήσεων.

11. Την αριθμ. 27/98 απόφαση του Κοινοτικού Συμβουλίου Σωτήρας (Πρακτικό 4/98).

12. Το αριθμ. ΔΥΠ/Β3/Φ34α/11330/24.2.99 έγγραφο της Δ/νσης Υγείας - Πρόνοιας.

13. Το αριθμ. 664/26.1.00 έγγραφο της Δ/νσεως Γεωργίας Τμήμα Πολ. Γης.

14. Το αριθμ. 3505/22.11.99 έγγραφο της Δ.Τ.Υ.Ν. Πέλλας Τμήμα Πολεοδομίας.

15. Το αριθμ. 10335/98 έγγραφο της Περιφέρειας Κεντρικής Μακεδονίας, Γενική Δ/νση Περιφέρειας, Δ/νση Τοπικής Αυτ/σης & Δ/νσης Ν. Πέλλας, Τμήμα Τοπικής Αυτ/σης & Ν.Π.Δ.Δ., αποφασίζουμε:

Άρθρο 1ο

Καθορίζουμε τμήμα του αριθ. 189 κοινόχρηστου τεμαχίου του αγροκτήματος Σωτήρας, εμβαδού 4.000 μ2 στην θέση «Ματσκουφ - Ουρέχ», όπως αυτό απεικονίζεται στο συνημμένο στην παρούσα απόφαση τοπογραφικό διάγραμμα με κλίμακα 1:1000 που θεωρήθηκε από τον Διευθυντή της Διευθύνσεως Τεχνικών Υπηρεσιών Νομού Πέλλας με την από 3 Φεβρουαρίου 2000 πράξη του, για την ίδρυση σταυλικών εγκαταστάσεων από την Τουρλάκη Μαρία σύζ. Αντωνίου.

Άρθρο 2ο

Η απόφαση αυτή δεν απαλλάσσει την ενδιαφερόμενη από την υποχρέωση λήψης των σχετικών αδειών.

Η απόφαση αυτή με το συνημμένο τοπογραφικό διάγραμμα να δημοσιευθεί στην εφημερίδα της Κυβερνήσεως.

Έδεσσα, 3 Φεβρουαρίου 2000

Ο Νομάρχης
ΓΕΩΡΓΙΟΣ ΠΕΤΣΟΣ

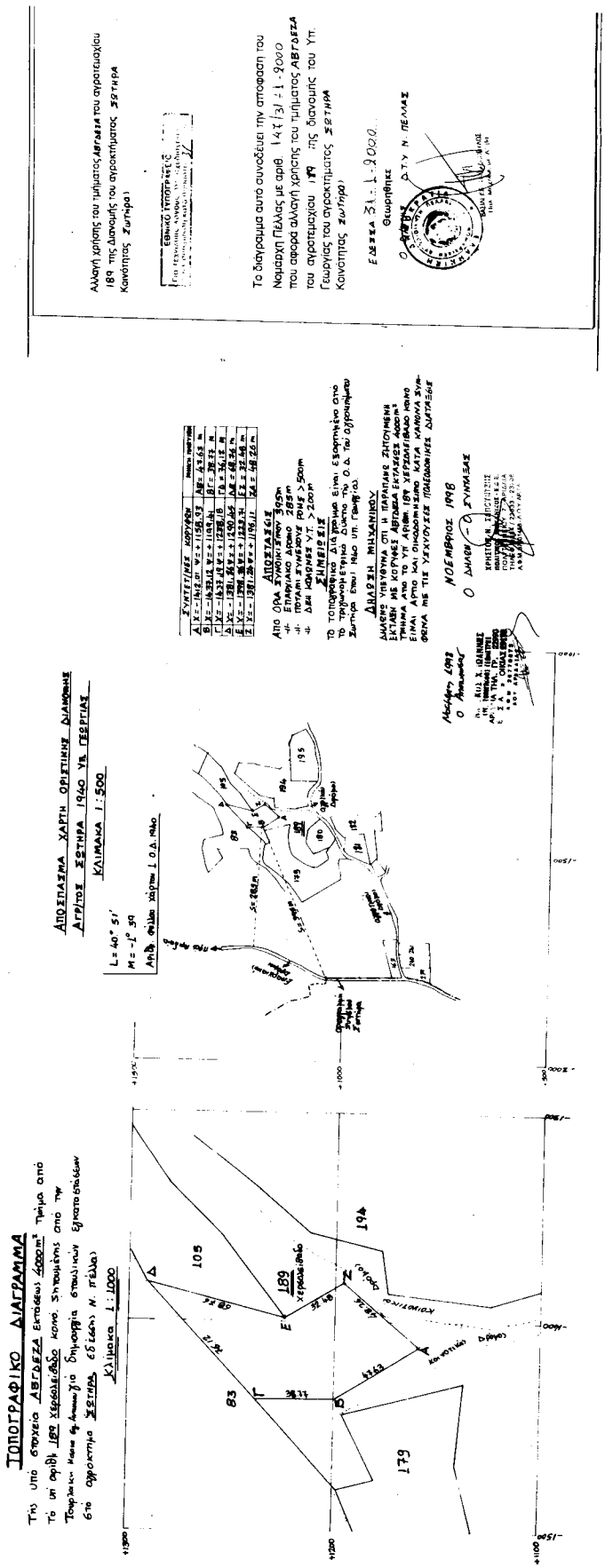

ΑΠΟ ΤΟ ΕΘΝΙΚΟ ΤΥΠΟΓΡΑΦΕΙΟ