



ΕΦΗΜΕΡΙΣ ΤΗΣ ΚΥΒΕΡΝΗΣΕΩΣ

ΤΗΣ ΕΛΛΗΝΙΚΗΣ ΔΗΜΟΚΡΑΤΙΑΣ

ΤΕΥΧΟΣ ΤΕΤΑΡΤΟ

Αρ. Φύλλου 273

17 Μαΐου 2000

ΠΕΡΙΕΧΟΜΕΝΑ

ΑΠΟΦΑΣΕΙΣ

- Αναστολή χορήγησης οικοδομικών αδειών και εκτέλεσης οικοδομικών εργασιών σε εκτός σχεδίου περιοχή του δήμου Μαραθώνα (Ν. Αττικής) 1
- Ανάκληση της 18556/4143/16.7.1999 απόφασης του Υπουργού Περιβάλλοντος Χωροταξίας και Δημοσίων Έργων «Αναστολή χορήγησης οικοδομικών αδειών στην εντός του εγκεκριμένου ρυμοτομικού σχεδίου περιοχή του δήμου Αθηναίων (Ν. Αττικής) (Δ' 592) 2
- Κήρυξη αναδασωτέας έκτασης 7,665 στρεμμάτων στη θέση «Κατήραγας» περιφέρειας Δήμου Αισωνίας, Νομού Μαγνησίας 3
- Κήρυξη αναδασωτέας έκτασης 0,17384 στρεμμάτων στη θέση «Μουτζούρη» περιφέρειας Δήμου Αφειτών, Νομού Μαγνησίας 4
- Κήρυξη αναδασωτέας έκτασης εμβαδού 1.698 τ.μ. στη δασική θέση «Τσαγιάννη» Δημ. Δ/τος Βάρβαρας Δήμου Αρναίας Ν. Χαλκιδικής 5
- Κήρυξη αναδασωτέας έκτασης εμβαδού 1311,89 τ.μ. στη δασική θέση «Δημητράκια Αρακτή» Δημ. Δ/τος Αγίου Δημητρίου Δήμου Σιθωνίας Ν. Χαλκιδικής... 6

ΑΠΟΦΑΣΕΙΣ

- Αριθ. 11622/2323 (1)
Αναστολή χορήγησης οικοδομικών αδειών και εκτέλεσης οικοδομικών εργασιών σε εκτός σχεδίου περιοχή του δήμου Μαραθώνα (Ν. Αττικής).

Ο ΥΠΟΥΡΓΟΣ ΠΕΡΙΒΑΛΛΟΝΤΟΣ, ΧΩΡΟΤΑΞΙΑΣ ΚΑΙ ΔΗΜΟΣΙΩΝ ΕΡΓΩΝ

Έχοντας υπόψη:

- 1.- Τις διατάξεις του άρθρου 6 παρ.3 του Ν.2242/1994 "Πολιοδότηση περιοχών δεύτερης κατοικίας σε Ζώνες Οικιστικού Ελέγχου κ.λ.π." (Α 162).
- 2.- Τις διατάξεις του άρθρου 29Α του Ν. 1558/1985 "Κυβέρνηση και Κυβερνητικά Όργανα" (Α' 137) που προστέθηκε με το άρθρο 27 του Ν.2081/1992 (Α' 154) και αντικα-

ταστάθηκε με την παραγρ.2α του άρθρου 1 του Ν.2469/1997 (Α' 38).

3.- Το 1270/20.4.2000 έγγραφο του Οργανισμού της Αθήνας.

4.- Την από 19.4.2000/συν. 57η γνωμοδότηση της Εκτελεστικής Επιτροπής του Οργανισμού Αθήνας.

5.- Το γεγονός ότι από τις κανονιστικές διατάξεις αυτής της απόφασης δεν προκαλείται δαπάνη σε βάρος του κρατικού προϋπολογισμού και του οικείου Ο.Τ.Α, αποφασίζουμε:

1.- Αναστέλλονται για έξι (6) μήνες η χορήγηση οικοδομικών αδειών και η εκτέλεση οικοδομικών εργασιών στην εκτός σχεδίου περιοχή Σχινιά του δήμου Μαραθώνα (Ν.Αττικής) στην οποία είχε επιβληθεί αναστολή με την 34522/7805/28-12-1998 απόφαση του Υπουργού Περιβάλλοντος, Χωροταξίας και Δημοσίων Έργων (Δ' 1/1999) όπως φαίνεται περικλειόμενη με μπλε γραμμή και τη θάλασσα, στο σχετικό πρωτότυπο διάγραμμα σε κλίμακα 1:10.000 που συνοδεύει την παραπάνω απόφαση.

2. Η ισχύς της παρούσας απόφασης αρχίζει από τη δημοσίευσή της στην Εφημερίδα της Κυβερνήσεως.

Αθήνα, 4 Μαΐου 2000

Ο ΥΠΟΥΡΓΟΣ

ΚΩΣΤΑΣ ΛΑΛΙΩΤΗΣ

Αριθ. 11623/2324 (2)

Ανάκληση της 18556/4143/16.7.1999 απόφασης του Υπουργού Περιβάλλοντος Χωροταξίας και Δημοσίων Έργων «Αναστολή χορήγησης οικοδομικών αδειών στην εντός του εγκεκριμένου ρυμοτομικού σχεδίου περιοχή του δήμου Αθηναίων (Ν. Αττικής) (Δ' 592).

Ο ΥΠΟΥΡΓΟΣ ΠΕΡΙΒΑΛΛΟΝΤΟΣ, ΧΩΡΟΤΑΞΙΑΣ ΚΑΙ ΔΗΜΟΣΙΩΝ ΕΡΓΩΝ

Έχοντας υπόψη:

1.- Τις διατάξεις των άρθρων 8 και 85Α του από 17.7.1923 Ν.Δ/τος "Περί σχεδίων πόλεων κ.λ.π." (Α' 228), όπως μεταγενέστερα τροποποιήθηκαν και συμπληρώθηκαν.

2.- Τις διατάξεις της παρ.5 του άρθρου 12 του ν. 1647/1986 "Οργανισμός Κτηματολογίου και Χαρτογραφείων Ελλάδας (ΟΚΧΕ) και άλλες σχετικές διατάξεις" (Α' 141).

3.- Τις διατάξεις της παρ.3 του άρθρου 99 του Ν.1892/1990 "Για τον εκσυγχρονισμό και την ανάπτυξη και άλλες διατάξεις" (Α' 101), όπως αντικαταστάθηκε με την παρ.2 του άρθρου 7 του Ν.2052/1992 "Μέτρα για την αντιμετώπιση του νέφους και πολεοδομικές ρυθμίσεις" (Α'94).

4.- Τις διατάξεις του άρθρου 29Α του Ν. 1558/1985 "Κυβέρνηση και Κυβερνητικά Όργανα" (Α'137) που προστέθηκε με το άρθρο 27 του Ν. 2081/1992 (Α' 154) και αντικαταστάθηκε με την παραγ. 2α του άρθρου 1 του Ν.2469/1997 (Α' 38).

5.- Τις διατάξεις της παρ. Β του άρθρου 1 του Π. Δ/τος 28/28-1-1993 "Καθορισμός αρμοδιοτήτων που διατηρούνται από τον Υπουργό και τις Περιφερειακές Υπηρεσίες διανομαρχιακού επιπέδου του Υπουργείου Περιβάλλοντος Χωροταξίας και Δημοσίων Έργων (Α' 9)".

6.- Το αριθ. 56/5-4-2000 υπηρεσιακό σημείωμα της Δ/νσης Πολεοδομικού Σχεδιασμού-Τμήμα Α'.

7.- Το γεγονός ότι από τις κανονιστικές διατάξεις αυτής της απόφασης δεν προκαλείται δαπάνη σε βάρος του κρατικού προϋπολογισμού και του οικείου Ο.Τ.Α., αποφασίζουμε:

1.- Ανακαλείται η αριθ.18556/4143/16-7-1999 απόφαση του Υπουργού Περιβάλλοντος Χωροταξίας και Δημοσίων Έργων "Αναστολή χορήγησης οικοδομικών αδειών στην εντός του εγκεκριμένου ρυμοτομικού σχεδίου περιοχή του δήμου Αθηναίων (Ν.Αττικής) (Δ' 592).

2.- Η ισχύς της παρούσας απόφασης αρχίζει από τη δημοσίευση της στην Εφημερίδα της Κυβερνήσεως.

Αθήνα, 4 Μαΐου 2000

Ο ΥΠΟΥΡΓΟΣ

ΚΩΣΤΑΣ ΛΑΛΙΩΤΗΣ

Αριθ. 990

(3)

Κήρυξη αναδασωτέας έκτασης 7,665 στρεμμάτων στη θέση «Κατήραγας» περιφέρειας Δήμου Αισωνίας, Νομού Μαγνησίας.

Ο ΓΕΝΙΚΟΣ ΓΡΑΜΜΑΤΕΑΣ ΠΕΡΙΦΕΡΕΙΑΣ ΘΕΣΣΑΛΙΑΣ

Έχοντας υπόψη:

1. Τις διατάξεις του Ν. 3200/55 περί διοικητικής αποκέ-

ντρωσης όπως τροποποιήθηκε και συμπληρώθηκε μεταγενέστερα με το Ν.Δ. 532/70.

2. Τις διατάξεις του άρθρου 117 παρ. 3 του Συντάγματος.

3. Τις διατάξεις του Ν. 998/79 «περί προστασίας Δασών κ.λπ. και ειδικότερα:

α) Του άρθρ. 41 παρ. 1, β) του άρθρου 38 παρ. 1

4. Τις διαταγές του Υπουργείου Γεωργίας:

α) 160417/1180/8.7.80, β) 182447/3049/24.9.80

5. Την αριθμ. 1776/11.4.2000 πρόταση του Δασαρχείου Βόλου με την οποία προτείνεται η κήρυξη της έκτασης που αναφέρεται στο θέμα ως αναδασωτέας.

6. Του Ν. 2503/30.5.97 «περί διοίκησης, αποκέντρωσης, στελέχωσης της Περιφέρειας κ.α. διατάξεις».

7. Την αριθμ. 2155/29.8.97 απόφαση του Γενικού Γραμματέα της Περιφέρειας Θεσσαλίας, περί εξουσιοδότησης των Δ/ντών Δασών των Νομών της Περιφέρειας να υπογράφουν με εντολή του αποφάσεις για την κήρυξη αναδασωτέων εκτάσεων, αποφασίζουμε:

Κηρύσσουμε αναδασωτέα με σκοπό τη διατήρηση του χαρακτήρα της ως δασικής και την αποκατάσταση με φυσική αναγέννηση της βλάστησης που υλοτομήθηκε την συνιδιόκτητη έκταση με δασικό χαρακτήρα, εμβαδού 7,665 στρεμ. που βρίσκεται στη θέση «Κατήραγας» Περιφέρειας Δήμου Αισωνίας και προσδιορίζεται από τα στοιχεία Α, Β,Μ, Ν, Α. και έχει όρια:

Ανατολικά: Δασική έκταση

Δυτικά: Δασική έκταση

Βόρεια: Ελαιόκτημα

Νότια: Κορυφογραμμή - όριο Ν. Αγκιάλου και Σέσκλου (Δασική έκταση).

Όπως φαίνεται στο συνημμένο διάγραμμα, που αποτελεί αναπόσπαστο μέρος της απόφασης αυτής.

Η απόφαση αυτή να δημοσιευθεί στην Εφημερίδα της Κυβερνήσεως.

Βόλος, 18 Απριλίου 2000

Με εντολή Γενικού Γραμματέα Περιφέρειας

Ο Δ/ντής Δασών

ΕΥΣΤ. ΣΤΑΘΑΡΑΚΟΣ

Αριθ. 1017

(4)

Κήρυξη αναδασωτέας έκτασης 0,17384 στρεμμάτων στη θέση «Μουτζούρη» περιφέρειας Δήμου Αφειών, Νομού Μαγνησίας.

Ο ΓΕΝΙΚΟΣ ΓΡΑΜΜΑΤΕΑΣ ΠΕΡΙΦΕΡΕΙΑΣ ΘΕΣΣΑΛΙΑΣ

Έχοντας υπόψη:

1. Τις διατάξεις του Ν. 3200/55 περί διοικητικής αποκέντρωσης όπως τροποποιήθηκε και συμπληρώθηκε μεταγενέστερα με το Ν.Δ. 532/70.

2. Τις διατάξεις του άρθρου 117 παρ. 3 του Συντάγματος.

3. Τις διατάξεις του Ν. 998/79 «περί προστασίας Δασών κ.λπ. και ειδικότερα:

α) Του άρθρ. 41 παρ. 1, β) του άρθρου 38 παρ. 1

4. Τις διαταγές του Υπουργείου Γεωργίας:

α) 160417/1180/8.7.80, β) 182447/3049/24.9.80

5. Την αριθμ. 1654/2.4.2000 πρόταση του Δασαρχείου Βόλου με την οποία προτείνεται η κήρυξη της έκτασης που αναφέρεται στο θέμα ως αναδασωτέας.

6. Του Ν. 2503/30.5.97 «περί διοίκησης, αποκέντρωσης, στελέχωσης της Περιφέρειας κ.α. διατάξεις».

7. Την αριθμ. 2155/29.8.97 απόφαση του Γενικού Γραμ-

ματέα της Περιφέρειας Θεσσαλίας, περί εξουσιοδοτήσεως των Δ/ντών Δασών των Νομών της Περιφέρειας να υπογράφουν με εντολή του αποφάσεις για την κήρυξη αναδασωτέων εκτάσεων, αποφασίζουμε:

Κηρύσσουμε αναδασωτέα με σκοπό τη διατήρηση του χαρακτήρα της ως δασικής και την αποκατάσταση με φυσική αναγέννηση της βλάστησης που εκχερσώθηκε την διακατεχόμενη έκταση με δασικό χαρακτήρα, εμβαδού 0,17384 στρεμ. που βρίσκεται στη θέση «Μουτζούρη» Περιφέρειας Δήμου Αφειών και προσδιορίζεται από τα στοιχεία Α, Β, Γ, Δ, Α και έχει όρια:

Ανατολικά: Αγροτικός δρόμος.

Δυτικά: Διακατεχόμενη δασική έκταση

Βόρεια: Διακατεχόμενη δασική έκταση

Νότια: Διακατεχόμενη δασική έκταση.

Όπως φαίνεται στο συνημμένο διάγραμμα, που αποτελεί αναπόσπαστο μέρος της απόφασης αυτής.

Η απόφαση αυτή να δημοσιευθεί στην Εφημερίδα της Κυβερνήσεως.

Βόλος, 18 Απριλίου 2000

Με εντολή Γενικού Γραμματέα Περιφέρειας

Ο Δ/ντής Δασών

ΕΥΣΤ. ΣΤΑΘΑΡΑΚΟΣ

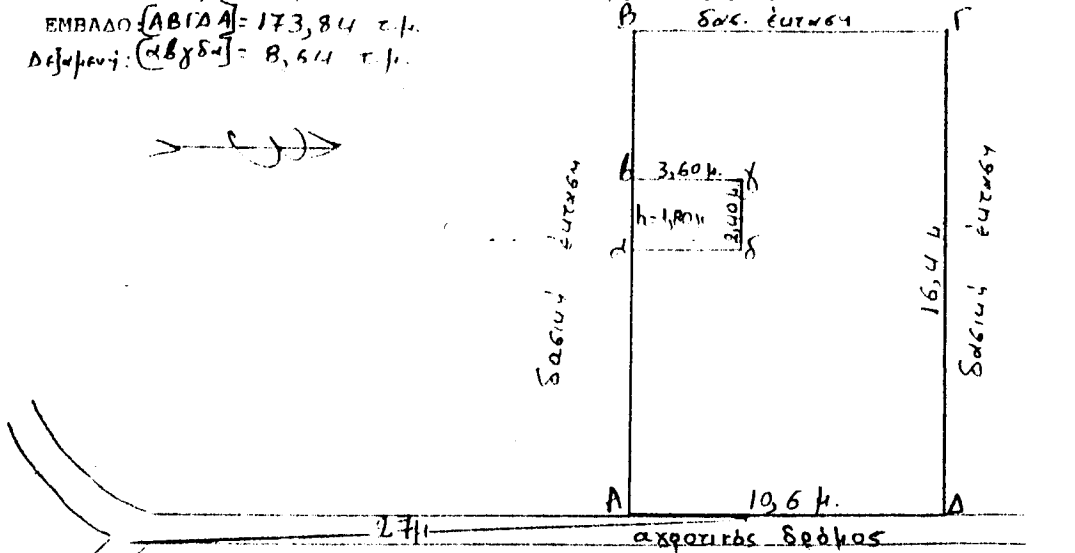
ΠΕΡΙΦΕΡΕΙΑ ΘΕΣΣΑΛΙΑΣ
ΓΕΝ. Δ/ΝΣΗ ΠΕΡΙΦΕΡΕΙΑΣ
Δ/ΝΣΗ ΔΑΣΩΝ ΜΑΓΝΗΣΙΑΣ
ΔΑΣΑΡΧΕΙΟ ΒΟΛΟΥ

Ανήκει στην αριθμ ... 117/18.4.2000
Απόφαση της Δ/σης Δασών Μαγνησίας.

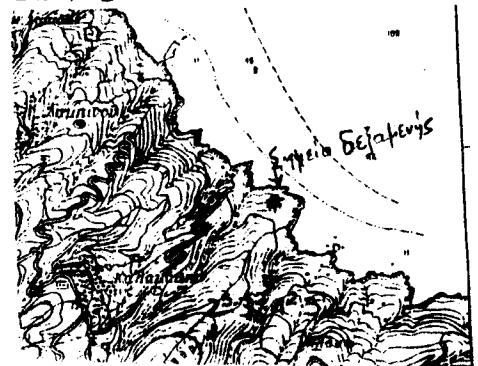
ΔΗΜΟΣ: ΛΑΦΕΤΟΝ
ΔΗΜ. ΔΙΑΜΕΡΙΣΜΑ: ΚΑΛΑΜΑΚΙ
ΘΕΣΗ: ΜΟΥΤΖΟΥΡΗ
ΕΜΒΛΑΔΟ [ΑΒΓΔΑ] = 173,84 τ.μ.
Δείκτης: [αβγδδ] = 8,64 τ.μ.

ΤΟΠΟΓΡΑΦΙΚΟ ΣΧΕΔΙΑΓΡΑΜΜΑ

της έκτασης [ΑΒΓΔΑ]
Κλίμακα 1:200
δωσ. έκτασης



Χάρτης περιοχής Καλαμακίου
Κλίμαξ: 1:50.000



ΕΘΝΙΚΟ ΤΥΠΟΓΡΑΦΕΙΟ
Για τεχνικούς λόγους στο σχεδιάγραμμα
για σήκρωση από αριθμό 78

Βόλος 3 - 4 - 2000
Συντάκτης
[Signature]

Θ Ε Ω Ρ Η Θ Η Κ Ε
Βόλος 12 - 4 - 2000
Ο
Δασάρχης Βόλου
Νικ. Γέτσος
Δασολόγος

Ε Γ Κ Ρ Ι Ν Ε Τ Α Ι
Βόλος 18 - 4 - 2000
Ε.Γ.Γ.Π.Θ.
Ο Δ/τής Δασών
Ευστ. Σταθαράκος
Δασολόγος

Αριθ. 1098

(5)

Κήρυξη αναδασωτέας έκτασης εμβαδού 1.698 τ.μ. στη δασική θέση «Τσαγιάννη» Δημ. Δ/τος Βάρβαρας Δήμου Αρναίας Ν. Χαλκιδικής.

Ο ΓΕΝΙΚΟΣ ΓΡΑΜΜΑΤΕΑΣ ΠΕΡΙΦΕΡΕΙΑΣ ΚΕΝΤΡΙΚΗΣ ΜΑΚΕΔΟΝΙΑΣ

Έχοντας υπόψη:

1. Τις διατάξεις του άρθρου 117 παρ. 3 του Συντάγματος της χώρας.
2. Τις διατάξεις του Ν. 998/79 «περί προστασίας Δασών» κ.λπ. και ειδικότερα:
 - I. Του άρθρου 41 παρ. 1
 - II. Του άρθρου 38
3. Τις διαταγές του Υπουργείου Γεωργίας
 - I. 160417/1180/8.8.80
 - II. 182447/3049/24.9.80
4. Την με αριθμό 1071/24.3.2000 πρόταση του Δασάρχου Αρναίας.
5. Τις διατάξεις του άρθρου 1 παρ. 2 του Ν. 2503/97 «Μεταβίβαση αρμοδιοτήτων στον Γενικό Γραμματέα Περιφέρειας».
6. Την με αριθμό 4065/99 απόφαση του Γενικού Γραμ-

ματέα Περιφέρειας Κεντρικής Μακεδονίας «Κατανομή αρμοδιοτήτων στους προϊσταμένους των Δασικών Υπηρεσιών, αποφασίζουμε:

Κηρύσσουμε αναδασωτέα έκταση εμβαδού χιλίων εξακοσίων ενενήντα οκτώ τετρ. μέτρα 1.698 τ.μ. στη δασική θέση Τσαγιάννη Δημ. Δ/τος Βαρβαρας Δήμου Αρναίας Ν. Χαλκιδικής με σκοπό την προστασία και την αναδάσωση με φυσική αναγέννηση που καταστράφηκε ολοσχερώς από πυρκαγιά τον μήνα Ιανουάριο 27/1 του έτους 2000.


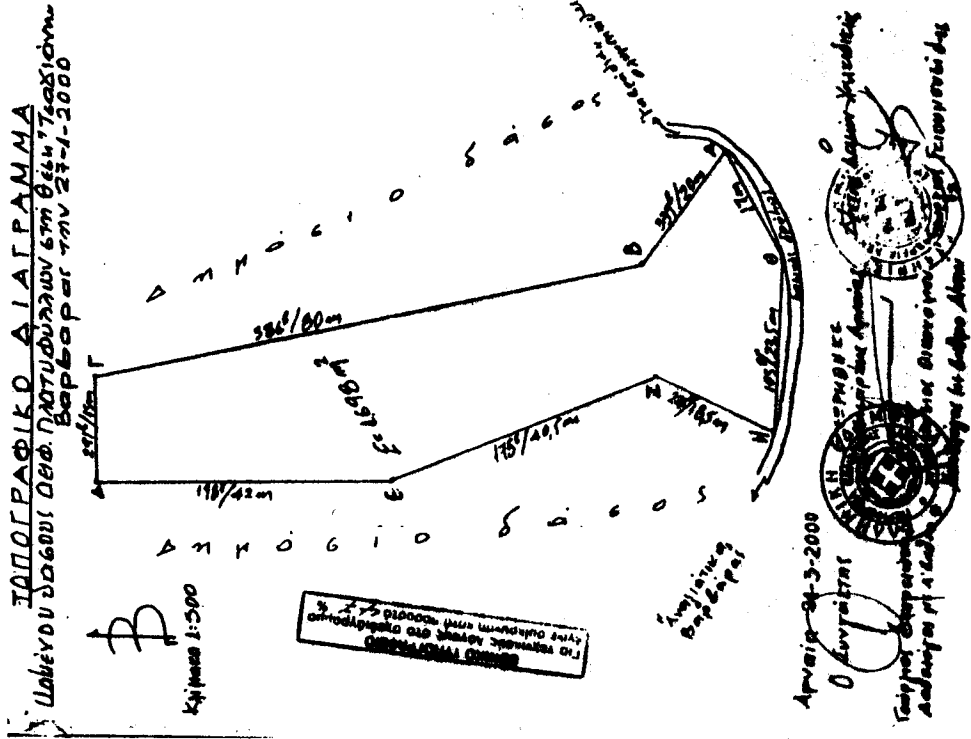
Η έκταση αυτή προσδιορίζεται από τα στοιχεία Α Β Γ Δ Ε Ζ Η Θ Α και συνορεύει:

Βόρεια: Με δημόσιο δάσος Βαρβάρας
 Νότια: Με δασικό δρόμο Ανοιξιάτικα - Γαβραδα
 Ανατολικά: Με δημόσιο δάσος Βαρβάρας
 Δυτικά: Με δημόσιο δάσος Βαρβάρας
 όπως φαίνεται στο συνημμένο διάγραμμα που αποτελεί αναπόσπαστο μέρος της απόφασης αυτής.

Η απόφαση αυτή να δημοσιευθεί στην Εφημερίδα της Κυβερνήσεως.

Πολύγυρος 10 Απριλίου 2000

Με εντολή Γενικού Γραμματέα Περιφέρειας
 Ο Δ/ντής Δασών Ν. Χαλκιδικής
 ΓΕΩΡΓΙΟΣ ΓΚΙΟΥΜΟΥΣΙΔΗΣ



Αριθ. 1125

(6)

Κήρυξη αναδασωτέας έκτασης εμβαδού 1311,89 τ.μ. στη δασική θέση «Δημητράκια Αρακτική» Δημ. Δ/τος Αγίου Δημητρίου Δήμου Σιθωνίας Ν. Χαλκιδικής.

Ο ΓΕΝΙΚΟΣ ΓΡΑΜΜΑΤΕΑΣ ΠΕΡΙΦΕΡΕΙΑΣ ΚΕΝΤΡΙΚΗΣ ΜΑΚΕΔΟΝΙΑΣ

Έχοντας υπόψη:

- 1. Τις διατάξεις του άρθρου 117 παρ. 3 του Συντάγματος της χώρας.
- 2. Τις διατάξεις του Ν. 998/79 «περί προστασίας Δασών» κ.λπ. και ειδικότερα:
 - I. Του άρθρου 41 παρ. 1
 - II. Του άρθρου 38
- 3. Τις διαταγές του Υπουργείου Γεωργίας
 - I. 160417/1180/8.8.80
 - II. 182447/3049/24.9.80
- 4. Την με αριθμό 1307/5.4.2000 πρόταση του Δασαρχείου Πολυγύρου.
- 5. Τις διατάξεις του άρθρου 1 παρ. 2 του Ν. 2503/97 «Μεταβίβαση αρμοδιοτήτων στον Γενικό Γραμματέα Περιφέρειας».
- 6. Την με αριθμό 4065/99 απόφαση του Γενικού Γραμματέα Περιφέρειας Κεντρικής Μακεδονίας «Κατανομή

αρμοδιοτήτων στους προϊσταμένους των Δασικών Υπηρεσιών, αποφασίζουμε:

Κηρύσσουμε αναδασωτέα έκταση εμβαδού χιλίων τριακοσίων έντεκα και ογδόντα εννιά τετραγ. μέτρα 1311,89 τ.μ.) στη δασική θέση Δημητράκια Αρακτική Δημ. Δ/τος Αγίου Νικολάου Δήμου Σιθωνίας Ν. Χαλκιδικής με σκοπό την προστασία και την αναδάσωση με φυσική αναγέννηση ή τεχνητή αναδάσωση που καταστράφηκε ολοσχερώς από εκχέρωση από τον μήνα Νοέμβριο 99 έως του έτους 2000.

Η έκταση αυτή προσδιορίζεται από τα στοιχεία Α Β Γ Δ Ε Ζ Η Θ Ι Κ Λ Α και συνορεύει:

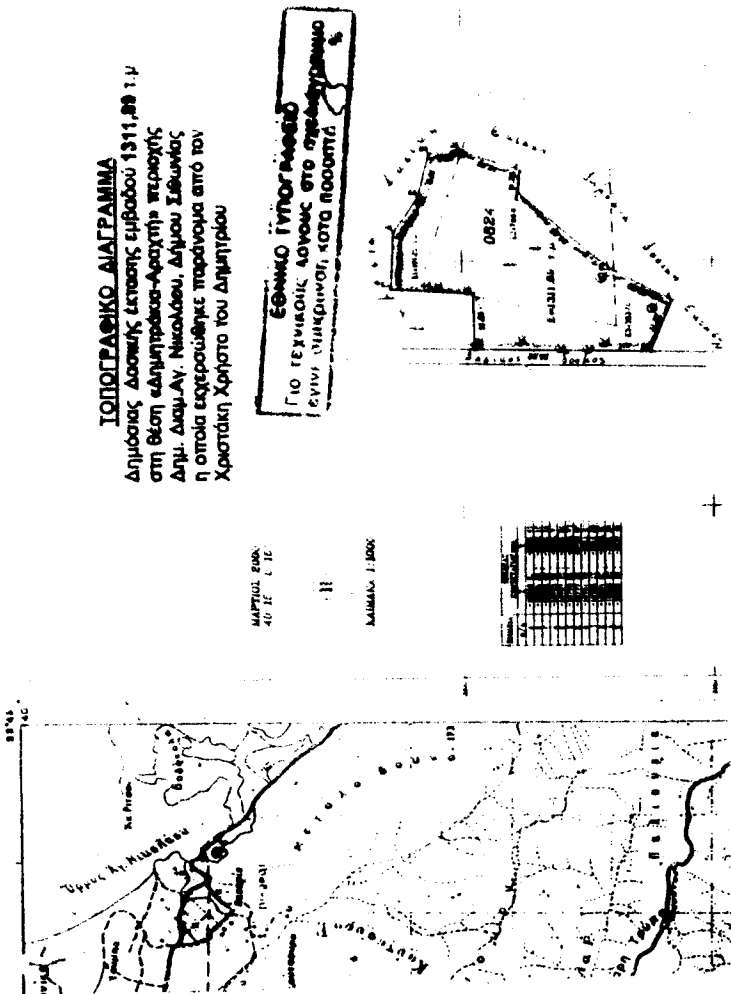
- Βόρεια: Με δημόσια δασική έκταση
- Νότια: Με δημόσια δασική έκταση
- Ανατολικά: Με δημόσια δασική έκταση
- Δυτικά: Με δασικό δρόμο.

όπως φαίνεται στο συνημμένο διάγραμμα που αποτελεί αναπόσπαστο μέρος της απόφασης αυτής.

Η απόφαση αυτή να δημοσιευθεί στην Εφημερίδα της Κυβερνήσεως.

Πολύγυρος 10 Απριλίου 2000

Με εντολή Γενικού Γραμματέα Περιφέρειας
Ο Δ/ντής Δασών Ν. Χαλκιδικής
ΓΕΩΡΓΙΟΣ ΓΚΙΟΥΜΟΥΣΙΔΗΣ



ΤΟΠΟΓΡΑΦΙΚΟ ΔΙΑΓΡΑΜΜΑ

Δημόσιας Δασικής έκτασης εμβαδού 1311,89 τ.μ. στη θέση «Δημητράκια-Αρακτική» περιοχής Δημ. Δ/του Αγ. Νικολάου, Δήμου Σιθωνίας η οποία εκχερσώθηκε παράνομα από τον Χριστόδη Χρήστο του Δημητρίου

ΕΘΝΙΚΟ ΤΥΠΟΓΡΑΦΕΙΟ
Για τεχνικούς λόγους στο σχεδιασμένο είναι υπερενισχυθεί, κατά ποσοστό 6%

ΑΠΟΣΠΑΣΜΑ ΧΑΡΤΗ

Περιοχής Δημοτικού Διαμερισματος Αγίου Νικολάου, Δήμου Σιθωνίας, στις οποίες φαίνεται η δασική έκταση εμβαδού 1311,89 τ.μ.

Δασική θέση: «Δημητράκια-Αρακτική»
Γεωγρ. Μήκος: 23° 44' 05''
Γεωγρ. Πλάτος: 40° 13' 55''

ΚΛΙΜΑΚΑ: 1:50.000

ΥΠΟΜΝΗΜΑ

Δασική έκταση που εκχερσώθηκε παράνομα
Επαρχιακό οδικό δίκτυο

Ρέμας

Πολύγυρος 5-4-2000
Ο Συντάξας Διευθυντής

ΘΕΩΡΗΘΗΚΕ
Ο Δασάρχης Πολυγύρου
Βασίλειος Καλαφτωμένος
Δασάρχης με βαθ. Δ/ντου

Διευθυντής Πρωτοδικών
Πολυγύρου
ΕΛΛΗΝΙΚΗ ΔΗΜΟΚΡΑΤΙΑ
ΠΕΡΙΦΕΡΕΙΑ ΚΕΝΤΡΙΚΗΣ ΜΑΚΕΔΟΝΙΑΣ
ΓΕΩΡΓΙΟΣ ΓΚΙΟΥΜΟΥΣΙΔΗΣ
Δ/ντης Δασών με βαθ. Δ/ντου