ΕΦΗΜΕΡΙΣ ΤΗΣ ΚΥΒΕΡΝΗΣΕΩΣ

ΤΗΣ ΕΛΛΗΝΙΚΗΣ ΔΗΜΟΚΡΑΤΙΑΣ

ΤΕΥΧΟΣ ΤΕΤΑΡΤΟ **Αρ. Φύλλου 316**

2 Ιουνίου 2000

ΠΕΡΙΕΧΟΜΕΝΑ

ΑΠΟΦΑΣΕΙΣ

Καθορισμός των ορίων του αιγιαλού - παλ. αιγιαλού και δημιουργία ζώνης παραλίας στη θέση «ΑΓΚΑΛΗ» Αγ. Άννας, Δήμου Νηλέως Ν. Ευβοίας. 1

Κήρυξη αναδασωτέας έκτασης Ε=2015 τ.μ. στη θέση «Μακριά Λίμνη» Περ. Δήμου Δαυλείας Ν. Βοιωτίας..... 2

ΑΠΟΦΑΣΕΙΣ

Αριθ. 1040292/3872/Β0010 (1)

Καθορισμός των ορίων του αιγιαλού - παλ. αιγιαλού και δημιουργία ζώνης παραλίας στη θέση «ΑΓΚΑΛΗ» Αγ. Άννας, Δήμου Νηλέως Ν. Ευβοίας.

Ο ΥΠΟΥΡΓΟΣ ΟΙΚΟΝΟΜΙΚΩΝ

Έχοντας υπόψη:

1. Τις διατάξεις του Π.Δ.551/88 «Οργάνωση Νομαρχιών - Οργάνωση Οικονομικών Υπηρεσιών» (ΦΕΚ 259 τ.Α'), όπως τροποποιήθηκε και ισχύει.

2. Τις διατάξεις του Ν.2218/1994 «περί ίδρυσης Νομαρχιακής Αυτοδιοίκησης κλπ. (ΦΕΚ 90 τ.Α'), όπως τροποποιήθηκε συμπληρώθηκε και ισχύει.

3. Τις διατάξεις του άρθρου 14 του Ν.2399/96 «Υλοποίηση της εισοδηματικής πολιτικής έτους 1996 για μισθούς και συντάξεις και άλλες διατάξεις» (ΦΕΚ 90 τ.Α') με το οποίο καταργήθηκαν οι θέσεις των Περ/κών Δ/ντών και οι αρμοδιότητές τους περιήλθαν στο Γεν. Γραμματέα Περιφέρειας.

4. Τις διατάξεις των παρ.2 και 6 του άρθρου 1 του Ν.2503/97 «Διοίκηση, Οργάνωση, Στελέχωση της Περιφέρειας, ρύθμιση θεμάτων για την Τοπική Αυτοδιοίκηση και άλλες διατάξεις» (ΦΕΚ 107 τ.Α') σύμφωνα με τις οποίες οι Περιφ/κές Υπηρεσίες του Υπουργείου Οικονομικών, που συγκροτούσαν την Περιφερειακή Διοίκηση του Νομού ή Νομαρχίας δεν υπήχθησαν στην ενιαία οργανική μονάδα της περιφέρειας ούτε καταργήθηκαν αλλά αποτελούν από 1.9.97 Υπηρεσίες του Υπουργείου Οικονομικών.

5. Το αριθ.28975/31.7.97 έγγραφο της Δ/νσης Διοίκησης του Υπουργείου Εσωτερικών Δημόσιας Διοίκησης και Αποκέντρωσης, σύμφωνα με το οποίο οι αρμοδιότητες του Γενικού Γραμματέα της Περιφέρειας, σε θέματα Υπηρεσιών του Υπουργείου Οικονομικών μεταφέρονται από 1.9.97 στον Υπουργό Οικονομικών.

6. Την αριθ.1087903/1481/0006Α/ΠΟΛ.1233/28.8.97 απόφαση του Υπουργού Οικονομικών «περί μεταβίβασης αρμοδιοτήτων του Υπουργού Οικονομικών στους Προϊσταμένους των Περιφερειακών Υπηρεσιών του Υπουργείου Οικονομικών πλην ΓΛΚ και ΓΧΚ».

7. Τις διατάξεις των άρθρων 1 μέχρι και 7 του Α.Ν.2344/40 «περί αιγιαλού και παραλίας, όπως τροποποιήθηκαν και συμπληρώθηκαν με τις διατάξεις: α) του Ν.Δ.439/70, β) του άρθρου 13 του Ν.1078/1980 και γ) του άρθρου 23 του Ν.1337/1983.

8. Τις διατάξεις του Π.Δ. 284/88 «περί Οργανισμού Υπουργείου Οικονομικών» και ειδικότερα του άρθρου 100 «περί συγκροτήσεως της επιτροπής καθορισμού ορίων αιγιαλού παραλίας και θέσεων αμμοληψίας».

9. Την αριθμ.1078204/927/0006Α/06.08.92 κοινή Υπουργική απόφαση των Υπουργών Προεδρίας και Οικονομικών, με την οποία διατηρείται σε ισχύ η Επιτροπή καθορισμού ορίων αιγιαλού και θέσεων αμμοληψίας.

10. Τις διατάξεις του άρθρου 20 του Ν.719/77 «περί του τρόπου σύνταξης τοπογραφικών - υψομετρικών διαγραμμάτων από ιδιώτες μηχανικούς κ.λ.π.».

11. Την από 27.04.99 έκθεση της κατά το άρθρο 100 του Π.Δ. 284/88 αρμόδιας Επιτροπής Καθορισμού των ορίων του αιγιαλού - παραλίας και θέσεων αμμοληψίας, που καθόρισε τα όρια του αιγιαλού, παραλίας και παλαιού αιγιαλού στη θέση «Αγκάλη». Αγ. Άννας, Δήμου Νηλέων, Ν. Ευβοίας.

12. Τα από Ιανουάριο 1997, με κλίμακα 1:500 τοπογραφικά - υψομετρικά διαγράμματα του τοπογράφου μηχανικού Ιωάννη Κ. Γραμματικού, σε επτά (7) πινακίδες, που ελέγχθησαν για την ακρίβεια της αποτύπωσης από τον Ε. Κασιμάτη τοπ/φο μηχανικό της Τ.Υ.Δ.Κ. στις 27-03-97 και θεωρήθηκαν την ίδια ημερομηνία από τον Αν. Γιαννόπουλο. Προϊστάμενο της Τ.Υ.Δ.Κ. Ν. Εύβοιας, όπως ορίζουν οι διατάξεις του άρθρου 20 του Ν. 719/77 και συνοδεύουν την έκθεση της προαναφερόμενης Επιτροπής.

13. Τα από 1965-1966 διαγράμματα αναδασμού περιοχής Αγ. Άννας, που συντάχθηκαν από τη Δ/νση Τοπογραφικής Υπηρεσίας του Υπ. Γεωργίας, του οποίου τα τελευταία προς τη θάλασσα οικοδομικά τετράγωνα έχουν παραστεί στα παρόντα διαγράμματα, που έχουν θεωρηθεί ως προς την ακρίβεια εφαρμογής των στις 21.02.2000 από την Αντ. Μπένου, Προϊσταμένη της Τ.Υ.Δ.Κ. Ν. Ευβοίας, ύστερα από το αριθμ.544.5/738/99/ 08.10.99 έγγραφο ΓΕΝ (παρ.1).

14. Τη σύμφωνη γνώμη του Γενικού Επιτελείου Ναυτικού, που διατυπώθηκε στο Φ.544.5/738/99/ Σ.1437/08.10.99 έγγραφό του, αποφασίζει:

Επικυρώνει την από 27.04.99 έκθεση της κατά το άρθρο 100 του Π.Δ.284/88 αρμόδιας Επιτροπής Καθορισμού των ορίων αιγιαλού και παραλίας και θέσεων αμμοληψίας καθώς και τα από Ιανουάριο 1997 τοπογραφικά διαγράμματα που τη συνοδεύουν, τα οποία συντάχθηκαν από τον τοπογράφο μηχανικό Ιωάννη Κ. Γραμματικό, σε επτά (7) πινακίδες, με κλίμακα 1:500, που ελέγχθηκαν για την ακρίβεια της αποτύπωσης από τον Ε. Κασιμάτη,

τοπ/φο μηχανικό της Τ.Υ.Δ.Κ. στις 27.03.97 και θεωρήθηκαν την ίδια ημερομηνία από τον Αν. Γιαννόπουλο Προϊστάμενο της Τ.Υ.Δ.Κ. Ν. Ευβοίας, όπως ορίζουν οι διατάξεις του άρθρου 20 του Ν. 719/77. ενώ θεωρήθηκαν στις 21.02.2000 από την Αντ. Μπένου, Προϊσταμένη της Τ.Υ.Δ.Κ. Ν. Ευβοίας, ως προς την ακρίβεια εφαρμογής των προς τη θάλασσα ορίων του αναδασμού στη θέση «Αγκάλη». Αγ. Άννας. Δήμου Νηλέως, Ν. Ευβοίας.

1. Επί των παραπάνω τοπογραφικών διαγραμμάτων καθορίσθηκαν από την αρμόδια Επιτροπή όπως πιο πάνω αναφέρεται με κόκκινη συνεχή πολυγωνική γραμμή 1,2....,34,35, της οποίας οι κορυφές εξασφαλίζονται με συντεταγμένες από το κρατικό τριγωνομετρικό δίκτυο, τα όρια του αιγιαλού, με κίτρινη συνεχή πολυγωνική γραμμή 1΄,2΄....., 34΄, 35΄ σε απόσταση κυμαινόμενου πλάτους από 10μ. έως 45μ. από αυτήν του αιγιαλού τα όρια της παραλίας, οι κορυφές της οποίας εξασφαλίζονται με συντεταγμένες του κρατικού τριγωνομετρικού δικτύου και με συνεχή κυανή πολυγωνική γραμμή 1΄΄, 2΄΄ ..... 20΄΄, 21΄΄ τα όρια του παλαιού αιγιαλού, στην ίδια θέση, του οποίου επίσης οι κορυφές εξασφαλίζονται με συντεταγμένες του κρατικού τριγωνομετρικού δικτύου.

Η παρούσα απόφαση μαζί με την έκθεση και τα διαγράμματα, που προαναφέραμε, να δημοσιευτούν στην Εφημερίδα της. Κυβερνήσεως.

Αθήνα, 17 Μαΐου 2000

Ο Γενικός Γραμματέας
Χ. ΑΛΑΜΑΝΟΣ

ΕΚΘΕΣΗ

Επιτροπής καθορισμού οριων αιγιαλού παραλίας και θέσεων αμμοληψίας.

Για τον καθορισμό το πρώτον ή επανακαθορισμό των ορίων του αιγιαλού στη θέση «ΑΓΚΑΛΗ», Αγ. Άννας, Δήμου Νηλέως Ν.Ευβοίας μπροστά από την ιδιοκτησία διαφόρων.

Στην Αγ. Άννα σήμερα 27-04-1999, ημέρα Τρίτη, οι υπογραφόμενοι:

1) Παγωνέτα Θραβάλου, εφοριακός ΠΕ/Α, Προϊσταμένη της Κτηματικής Υπηρεσίας, ως Πρόεδρος.

2) Αθηνά Μπούρικα, τοπ/φος μηχ/κός ΠΕ/Β, υπάλληλος της Κτηματικής Υπηρεσίας. ως μέλος

3) Ιωάννης Ασλανίδης, Λιμενάρχης Μαντουδίου ως μέλος, που αποτελούμε την Επιτροπή καθορισμού ορίων αιγιαλού - παραλίας και θέσεων αμμοληψίας, η σύνθεση της οποίας καθορίστηκε βάσει των διατάξεων των άρθρων 89,100,153 του ΠΔ. 284/88 «περί Οργανισμού Υπουργείου Οικονομικών» και με την αριθ. 1034617/616/ 0006^ 12-03-98 Απόφαση Γενικού Δ/ντή Δημόσιας Περιουσίας και Εθνικών Κληροδοτημάτων Υπουργείου Οικονομικών που συγκλήθηκε με την αριθμ. Φ121/2705/97/ 14-04-99 πρόσκληση του Προέδρου της, μεταβήκαμε επί τόπου στην περιοχή που προαναφέραμε την 27-4-99, αφού λάβαμε υπόψη:

1.- Το με αρ. 1931/12-5-97 έγγραφο ΔΟΥ Λίμνης, με το οποίο διαβιβάστηκε το με αρ 156/01-04-97 έγγραφο Κοινότητας Αγ. Άννας ,δια του οποίου ζητείται ο καθορισμός των ορίων αιγιαλού στην παραπάνω περιοχή.

2.-Τα από Ιανουάριο 1997 με κλίμακα 1:500 τοπογραφικά διαγράμματα του τοπογράφου μηχανικού Ιωάννη Κ. Γραμματικού σε επτά (7) πινακίδες, που ελέγχθηκαν για την ακρίβεια της αποτύπωσης την 27-03-97 και θεωρήθηκαν από τον Προϊστάμενο Τ.Υ.Δ.Κ. Πφιφερειακής Δ/νσης Εύβοιας την 27-03-97, όπως ορίζει το άρθρο 20 του Ν. 719/77.

3.- Τις διατάξεις του Α.Ν. 2344/40, όπως αυτός τροποποιήθηκε, συμπληρώθηκε και ισχύει καθώς και την σχετική Δικαστηριακή και Διοικητική Νομολογία.

4.- Την από επιτόπιο μετάβαση σχηματισθείσα αντίληψη για το πλάτος της βρεχόμενης ζώνης της ξηράς και άλλα συναφή στοιχεία δηλαδή:

α) Περιγραφή της μορφολογίας της περιοχής (βραχώδης, πεδινή, περίπου κλίση εδάφους, καταπτώσεις, βλάστηση, προσχωσιγενές έδαφος, ενδείξεις μεταβολής του αιγιαλού, ύπαρξη ή μη παλαιού αιγιαλού κ.λ.π.)

β) Κατάσταση της ακτής (διαβρώσεις, προσχώσεις, εκτελεσθέντα έργα κ.λ.π.)

γ) Κατάσταση θαλασσίου χώρου (βάθη, ξέρες, ύφαλοι, ανάπτυγμα πελάγους)

δ) Παλίρροιες και θαλάσσια ρεύματα

ε) Επικρατούσες καιρικές συνθήκες (διεύθυνση, ένταση και συχνότητα πνεόντων ανέμων, ύψος κύματος κ.λ.π.)

5.- Λοιπά στοιχεία που έλαβε υπόψη η Επιτροπή, όπως παλιά διαγράμματα, μαρτυρικές καταθέσεις, τίτλος ιδιοκτησίας, έγγραφα Γ.Ε.Ν., προηγούμενοι καθορισμοί σε γειτονική περιοχή κ.λπ. καθώς και τα συμπεράσματα που εξήχθηκαν κατά την κρίση της Επιτροπής.

6.- Τα με αριθ. 187.2/47/76/23-02-76 και 544.5/332/88/ 10-06-88 έγγραφα ΓΕΝ, που αφορούν γνωμοδοτήσεις επί υποθέσεων καθορισμού αιγιαλού στις θέσεις «Αγκάλη» και «Σαρακήνικο» καθώς και τα διαγράμματα που τα συνοδεύουν.

7.- Τα από 1965-1966 διαγ/τα αναδασμού περιοχής Αγ. Άννας με κλίμακα 1:5000, που συντάχθηκαν από τη Δ/νση Τοπογραφικής Υπηρεσίας Υπ. Γεωργίας, του οποίου τα τελευταία προς τη θάλασσα οικοδομικά τετράγωνα έχουν περαστεί στα παρόντα διαγράμματα.

8.- Την αμμώδη σύσταση του εδάφους σε μεγάλη απόσταση από την ακτογραμμή, που αποτελεί ένδειξη μεταβολής του αιγιαλού και ως εκ τούτου η Επιτροπή προτείνει και χάραξη οριογραμμής παλαιού αιγιαλού, που τίθεται στο προς τη θάλασσα όριο του αναδασμού, ύστερα και από το έγγραφο 1095696/7184/Β0010/04-11-1998 της Δ/νσης Δημ. Περιουσίας Υπ. Οικονομικών.

9.- Την παρ.1 του άρθρου 7 Α.Ν. 2344/40, την παρ. 1 του άρθρου 5 Α.Ν. 2344/40 (όπως αντικαταστάθηκε με την παρ.5 του άρθρου 23 Ν.1337/83) καθώς και την Ν. 1118/474/10-06-88 εγκύκλιο Δ/νσης Δημ. Κτημάτων Υπ. Οικονομικών «περί χάραξης οριογραμμής παραλίας εντός οικισμών» και συνεκτιμώντας τα δεδομένα της περιοχής ότι πρόκειται για την πλέον τουριστική περιοχή της Βόρειας Εύβοιας, που υποδέχεται κυρίως κατά τους θερινούς μήνες αλλά και κατά τη διάρκεια όλου του έτους πλήθος τουριστών (ντόπιων και ξένων) ενώ παρουσιάζονται σοβαρές ελλείψεις σε έργα υποδομής εξωραϊσμού και κοινής ωφέλειας, προτείνουμε την δημιουργία ζώνης παραλίας ποικίλου πλάτους κυμαινόμενο από 10μ. έως 45μ.μέχρι το προς τη θάλασσα όριο του αναδασμού, που είναι «a priori» κοινόχρηστη έκταση και δεν απαιτείται η τήρηση της απαλλοτριωτικής διαδικασίας (πλην του βραχώδους τμήματος στη πιν. 7) που θεωρείται απαραίτητη για την κάλυψη των παραπάνω αναφερομένων αναγκών, αποφασίζει:

1) Καθορίζει επί των παραπάνω τοπογραφικών διαγραμμάτων:

Α) Την οριογραμμή του αιγιαλού με κόκκινη συνεχή πολυγωνική γραμμή 1,2.. .34,35 της οποίας οι κορυφές εξασφαλίζονται με συντεταγμένες από το κρατικό τριγωνομετρικό δίκτυο.

Β) Την οριογραμμή της παραλίας με συνεχή κίτρινη πολυγωνική γραμμή 1΄, 2΄...34΄, 35΄ σε απόσταση κυμαινόμενου πλάτους από 10μ. έως 45μ. από αυτήν του αιγιαλού, γιατί δεν εξυπηρετούνται οι σκοποί του άρθρ. 7 παρ. 1 του Α.Ν.2344/40. Οι κορυφές της εξασφαλίζονται με συντεταγμένες από το κρατικό τριγωνομετρικό δίκτυο.

2) Αποφαίνεται ότι υπάρχει παλαιός αιγιαλός και καθορίζει τούτον με συνεχή κυανή πολυγωνική γραμμή 1΄΄, 2΄΄, ...20΄΄, 21΄΄ «της οποίας οι κορυφές εξασφαλίζονται με συντεταγμένες από το κρατικό τριγωνομετρικό δίκτυο.

3) Δεν εξαιρούνται τα κτίσματα που βρίσκονται στη ζώνη παραλίας.

Η Επιτροπή

ΠΑΓΩΝΕΤΑ ΘΡΑΒΑΛΟΥ
ΑΘΗΝΑ ΜΠΟΥΡΙΚΑ
ΙΩΑΝΝΗΣ ΑΣΛΑΝΙΔΗΣ

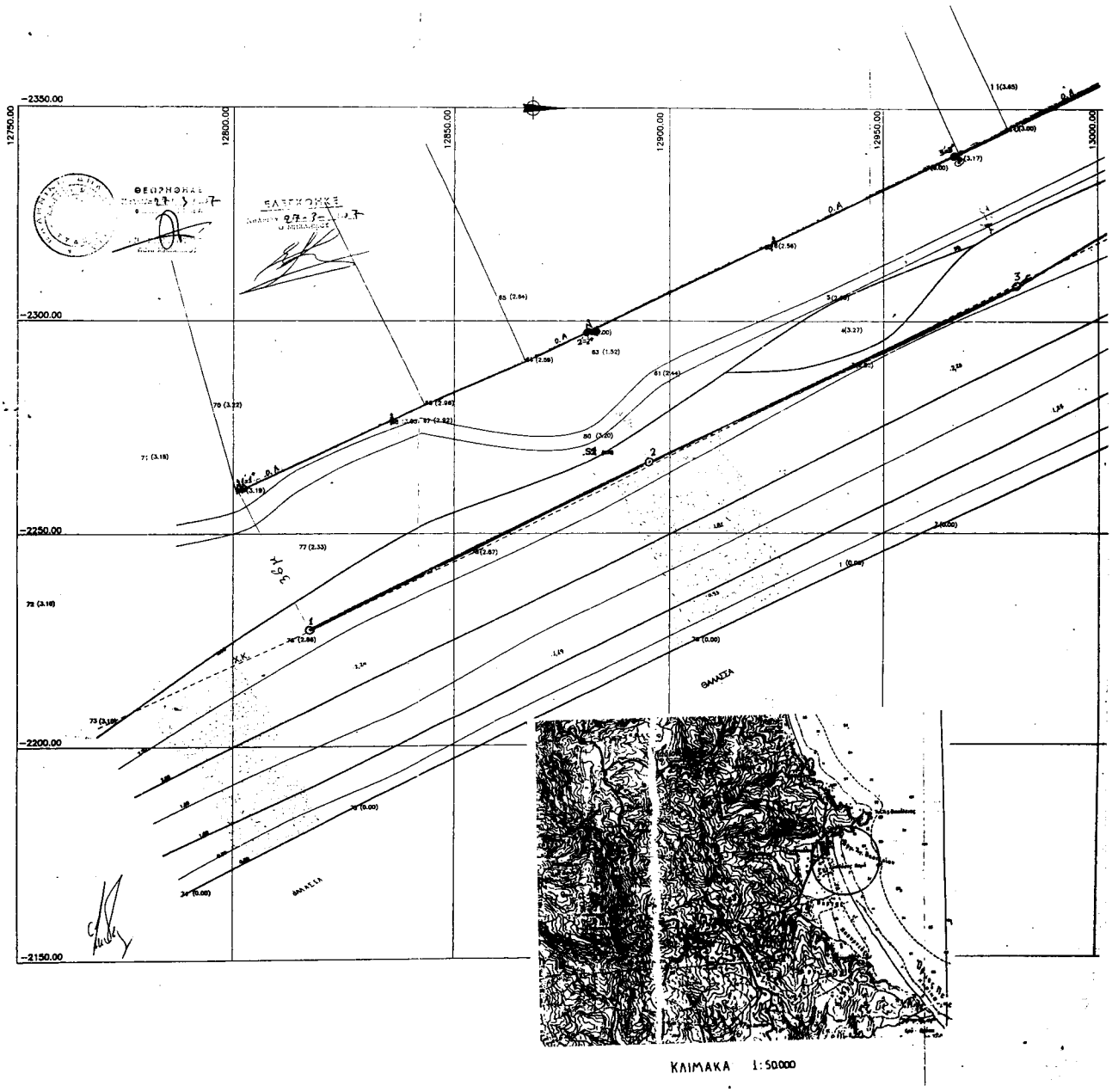
-2350.00
-2300.00
-2250.00
-2200.00
-2150.00
12750.00
12800.00
12850.00
12900.00
12950.00
13000.00
ΘΑΛΑΣΣΑ
ΘΑΛΑΣΣΑ
ΚΛΙΜΑΚΑ 1:50000

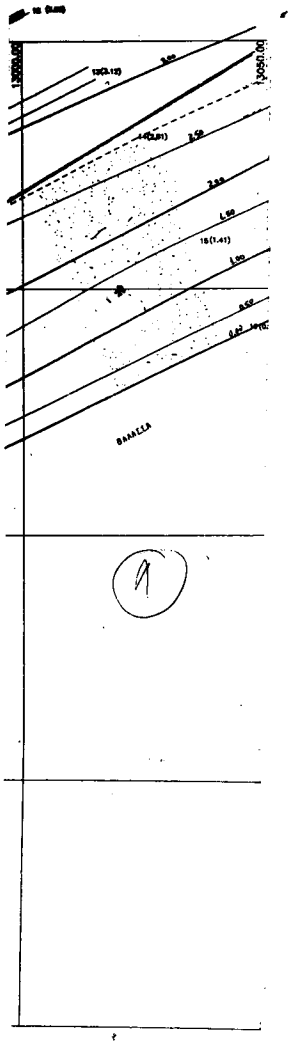

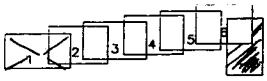

ΔΙΑΤΑΞΗ ΠΙΝΑΚΙΔΩΝ

Ελέγχθηκε ως προς την ακρίβεια εφαρμογής των προς την θάλασσα ορίων του αναδασμού.

21/7/2000

-Ο-
ΣΥΝΤΑΞΑΣ
ΓΕΡΟΓΙΑΝΝΗΣ Γ.

ΤΠΟΜΝΗΜΑ

1. St : κορυφή οδευσης
2. Π : στυλος Ο.Τ.Ε.
3. Δ : στυλος Δ.Ε.Η.
4. ⊖ : δεντρο
5. ⊖ : φοινικας
6. ⊗ : αμμωδης ακτη

ΟΔ. : Όριο Αναδασμού

ΣΤΝΤΕΤΑΓΜΕΝΕΣ ΤΡΙΓΩΝΟΜΕΤΡΙΚΩΝ & ΣΤΑΣΕΩΝ

Α/Α	ΣΗΜΕΙΟ	Χ	Ψ
1	Δ ΑΓΡΙΛΙΑΣ	−901.86	10356.41
2	Δ ΓΙΟΤΡΤΟΛΑ	−4959.33	13019.22
3	Δ ΑΓ.ΒΑΣΙΛΕΙΟΣ	−1721.56	14710.44
4	St1	−2413.45	13153.70
5	St2	−2268.74	12880.13
6	St3	−2499.98	13351.63
7	St4	−2595.01	13662.38
8	St5	−2658.64	13983.69
9	St5'	−2711.27	13967.06
10	St6	−2684.49	14282.83
11	St7	−2406.26	14368.00

ΘΕΩΡΗΘΗΚΕ
Χαλκίδα 27-03-97
Ο ΠΡΟΪΣΤΑΜΕΝΟΣ ΤΥΑΚ
Τ.Υ.
ΑΝ. ΓΙΑΝΝΟΠΟΥΛΟΣ
Πολ. Μηχανικός

ΕΛΕΓΧΘΗΚΕ
Χαλκίδα 27-03-97
Ο ΜΗΧΑΝΙΚΟΣ
Τ.Υ.
ΕΛ. ΚΑΣΣΙΜΑΤΗΣ
Τοπ. Μηχανικός

ΥΠΟΜΝΗΜΑ ΕΠΙΤΡΟΠΗΣ

1. Το παρόν τοπογραφικό διάγραμμα συνοδεύει την από 27/04/1999 δοθείσα απόφασής καθορισμού των ορίων του αιγιαλού και παραλίας.
2. (Κόκκινη) 1,2,....34,35 ορογραμμή αιγιαλού.
   (Κίτρινη) 1,2',....34',35' ορογραμμή παραλίας.
   (Μπλε) 1",2",....21" ορογραμμή πολύωρου αιγιαλού.
3. Για τον καθορισμό των ορογραμμών δεν ελήφθησαν υπόψη κτίσματα.
4. Οι καμπύλες των ορογραμμών εξομαλύνονται με ανν/νες του ελληνικού τριγωνομετρικού δικτύου.
5. Καθορίζεται ζώνη παραλίας πλάτους ποικίλου 10-45 μέτρων κατά δεν εξαιρετικότητα οι οικισμοί της παρ.1, του άρθρου 7 του Α.Ν. 2344/40.
6. Η εκτροπή .....διεστίστικε ότι υφίσταται πολλούς αιγιαλός.
   .....

1. Τ.Υ. ΠΑΓ. ΦΡΑΒΑΛΟΥ
2. Τ.Υ. ΑΘ. ΜΠΟΥΡΙΚΑ
3. Τ.Υ. ΙΩΑΝ. ΑΣΛΑΝΙΔΗΣ

ΕΘΝΙΚΟ ΤΥΠΟΓΡΑΦΕΙΟ
Για τεχνικούς λόγους στο σχεδιάγραμμα ενώνε ομιλούνται κάτω πρόκειται 35

ΓΡΑΜΜΗ ΑΙΓΙΑΛΟΥ

Α/Α	Χ	Υ
1	-2227.50	12818.00
2	-2266.50	12895.50
3	-2308.00	12981.50
4	-2355.00	13060.00
5	-2372.50	13079.50
6	-2375.50	13084.00
7	-2376.50	13110.00
8	-2390.00	13151.00
9	-2441.00	13266.50
10	-2487.50	13360.00
11	-2521.00	13465.50
12	-2556.00	13565.50
13	-2590.00	13672.00
14	-2613.50	13767.50
15	-2645.00	13879.00
16	-2670.00	13995.00
17	-2678.00	14089.00
18	-2679.00	14168.50
19	-2675.00	14317.50
20	-2669.00	14343.50
21	-2647.50	14355.00
22	-2632.00	14361.00
23	-2595.50	14366.00
24	-2564.00	14364.00
25	-2524.50	14367.00
26	-2488.50	14367.50
27	-2437.50	14365.00
28	-2418.00	14371.00
29	-2428.00	14400.00
30	-2457.00	14435.00
31	-2485.50	14474.50
32	-2493.50	14502.50
33	-2469.00	14502.50
34	-2443.50	14478.50
35	-2387.00	14469.00

ΓΡΑΜΜΗ ΠΑΛΑΙΟΥ ΑΙΓΙΑΛΟΥ-(ΓΡΑΜΜΗ ΠΑΡΑΛΙΑΣ)

	Χ	Υ
1'	-2660.50	12802.50
2'	-2297.00	12881.00
3'	-2339.00	12967.00
4'	-2378.50	13049.00
5'	-2402.00	13098.00
6'	-2421.00	13138.00
7'	-2469.00	13255.00
8'	-2506.00	13349.00
9'	-2532.00	13349.00
10'	-2559.00	13452.00
11'	-2588.00	13556.50
12'	-2616.00	13665.50
13'	-2641.50	13760.00
14'	-2670.00	13871.00
15'	-2693.00	13960.50
16'	-2703.00	14089.00
17'	-2702.00	14165.50
18'	-2702.00	14227.50
19'	-2696.00	14318.50
20'	-2694.00	14341.00
21'	-2651.00	14366.50
22'	-2634.00	14371.00
23'	-2596.50	14376.00
24'	-2563.00	14375.00
25'	-2526.00	14378.00
26'	-2487.00	14377.50
27'	-2438.00	14376.00
28'	-2431.50	14380.00
29'	-2437.00	14395.00
30'	-2465.00	14429.00
31'	-2495.00	14469.50
32'	-2507.00	14512.50
33'	-2463.00	14512.00
34'	-2459.50	14488.50
35'	-2389.00	14481.50

Κ.Φ.Χ.: 1:100.000
ΨΑΧΝΑ – ΛΙΜΝΗ
φ=38 45'& λ=−0 15'

7

ΤΟΠΟΓΡΑΦΙΚΟ ΔΙΑΓΡΑΜΜΑ

ΚΑΘΟΡΙΣΜΟΥ ΟΡΙΩΝ ΑΙΓΙΑΛΟΥ – ΠΑΡΑΛΙΑΣ
ΠΕΡΙΟΧΗ : ΑΓΚΑΛΗ
ΚΟΙΝΟΤΗΤΑ : ΑΓΙΑ ΑΝΝΑ
ΝΟΜΑΡΧΙΑ : ΕΥΒΟΙΑΣ
ΑΡΜΟΔΙΑ ΟΙΚ.ΕΦΟΡΙΑ : ΛΙΜΝΗΣ
ΚΛΙΜΑΚΑ : 1:500
ΙΣΟΔΙΑΣΤΑΣΗ : 0.50 μ.
ΧΡΟΝΟΛΟΓΙΑ ΣΥΝΤΑΞΗΣ : ΓΕΝΑΡΗΣ 1997
ΣΥΝΤΑΞΑΣ : ΙΩΑΝΝΗΣ Κ. ΓΡΑΜΜΑΤΙΚΟΣ

ΤΠΟΓΡΑΦΗ

ΣΦΡΑΓΙΔΑ

ΙΩΑΝΝΗΣ Κ. ΓΡΑΜΜΑΤΙΚΟΣ
ΤΟΠ. ΑΓΡΟΝ. ΤΟΠΟΓΡΑΦΟΣ ΜΗΧ/ΚΟΣ
ΔΟΥΚΟΥ ΜΕΤΣΟΒΟΥ ΠΟΛΥΤΕΧΝΕΙΟΥ

ΑΚΡΙΒΕΣ ΦΩΤΟΤΥΠΙΚΟ ΑΝΤΙΓΡΑΦΟ
ΧΑΛΚΙΔΑ 2000
Ο Προϊστάμενος
ΑΘΑΝΑΣΙΑ ΜΠΟΥΡΙΚΑ

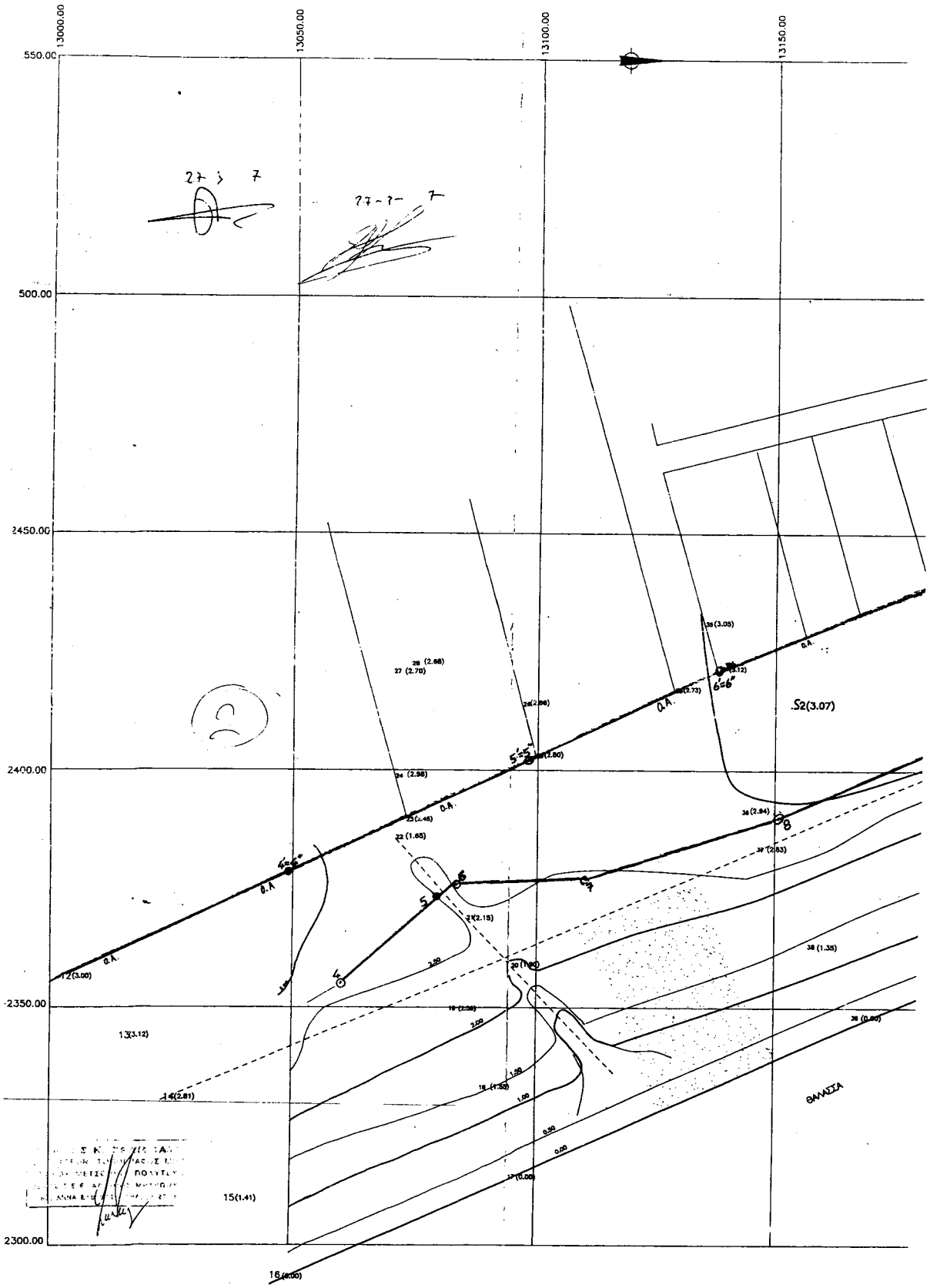
13000.00
13050.00
13100.00
13150.00
550.00
500.00
2450.00
2400.00
2350.00
2300.00
S2(3.07)
ΘΑΛΑΣΣΑ

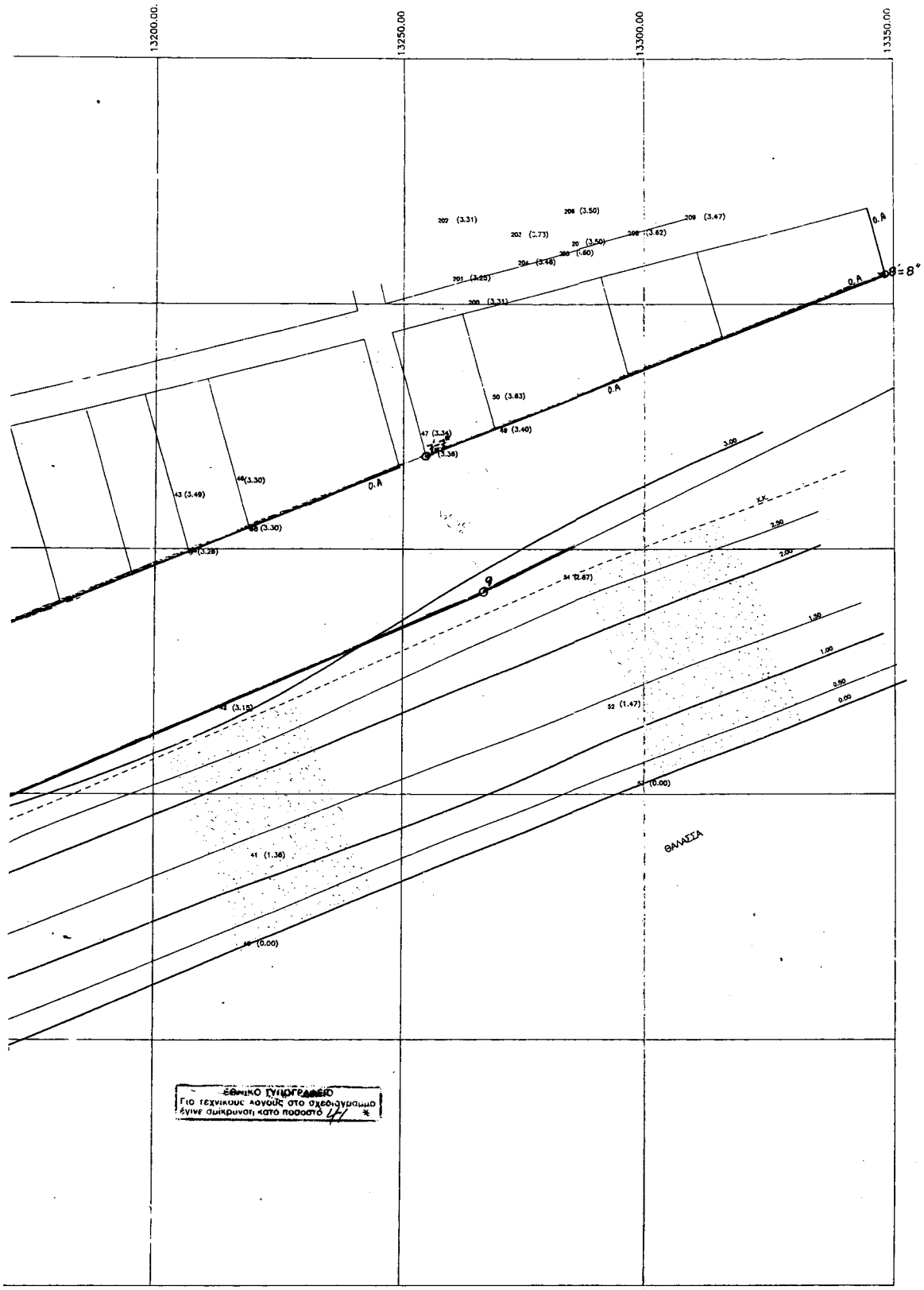
13200.00
13250.00
13300.00
13350.00
202 (3.31)
206 (3.50)
209 (3.47)
202 (2.73)
20 (3.50)
208 (3.62)
(-.60)
204 (3.48)
201 (3.25)
200 (3.31)
0.A
50 (3.83)
47 (3.34)
49 (3.40)
(3.38)
43 (3.49)
46 (3.30)
48 (3.30)
(3.28)
54 (2.67)
42 (3.15)
52 (1.47)
51 (0.00)
41 (1.36)
40 (0.00)
3.00
2.50
2.00
1.50
1.00
0.50
0.00
ΘΑΛΑΣΣΑ
ΕΘΝΙΚΟ ΤΥΠΟΓΡΑΦΕΙΟ
Για τεχνικούς λόγους στο σχεδιάγραμμα
έγινε σμίκρυνση κατά ποσοστό 44 %

ΘΕΩΡΗΘΗΚΕ
Χαλκίδα 27-03-97
Ο ΠΡΟΪΣΤΑΜΕΝΟΣ ΤΥΔΚ
Τ. Υ.
ΑΝ. ΓΙΑΝΝΟΠΟΥΛΟΣ
Πολ. Μηχανικός

ΕΛΕΓΧΘΗΚΕ
Χαλκίδα 27-03-97
Ο ΜΗΧΑΝΙΚΟΣ
Τ. Υ.
ΕΛ. ΚΑΣΣΙΜΑΤΗΣ
Τοπ. Μηχανικός

ΥΠΟΜΝΗΜΑ ΕΠΙΤΡΟΠΗΣ

1. Το παρόν τοπογραφικό διάγραμμα συνοδεύει την από 27 / 04 / 1999 έκθεση επιτροπής καθορισμού των ορίων του αιγιαλού και παραλίας
2. (Κόκκινη) 1,2,....34,35 οριογραμμή αιγιαλού.
   (Κίτρινη) 1,2',....34',35' οριογραμμή παραλίας.
   (Μαύλε) 1'',2'',....21'' οριογραμμή παλαιού αιγιαλού.
3. Για τον καθορισμό των οριογραμμών δεν ελήφθησαν υπόψη κτίσματα.
4. Οι κορυφές των οριογραμμών εξασφαλίζονται με συν/νες του κρατικού τριγωνομετρικού δικτύου.
5. Καθορίζεται ζώνη παραλίας πλάτους κυκλίου 10-45 μέτρων εκεδή δεν εξαιρετεώνται οι οικοικί της παρ.1, του άρθρου 7 του Α .Ν . 2344 / 40.
6. Η επτροπή ....διεκίστασε ότι υφίσταται παλαιός αιγιαλός.

.....

1. Τ.Υ. ΠΑΓ. ΘΡΑΒΑΛΟΥ
2. Τ.Υ. ΑΘ. ΜΠΟΥΡΙΚΑ
3. Τ.Υ. ΙΩΑΝ. ΑΣΛΑΝΙΔΗΣ

ΓΡΑΜΜΗ ΑΙΓΙΑΛΟΥ

Α/Α	X	Y
1	-2227,50	12818,00
2	-2266,50	12895,50
3	-2308,00	12981,50
4	-2355,00	13060,00
5	-2372,50	13079,50
6	-2375,50	13084,00
7	-2376,50	13110,00
8	-2390,00	13151,00
9	-2441,00	13266,50
10	-2487,50	13360,00
11	-2521,00	13465,50
12	-2556,00	13565,50
13	-2590,00	13672,00
14	-2613,50	13767,50
15	-2645,00	13879,00
16	-2670,00	13995,00
17	-2678,00	14089,00
18	-2679,00	14168,50
19	-2675,00	14317,50
20	-2669,00	14343,50
21	-2647,50	14355,00
22	-2632,00	14361,00
23	-2595,50	14366,00
24	-2564,00	14364,00
25	-2524,50	14367,00
26	-2488,50	14367,50
27	-2437,50	14365,00
28	-2418,00	14371,00
29	-2428,00	14400,00
30	-2457,00	14435,00
31	-2485,50	14474,50
32	-2493,50	14502,50
33	-2469,00	14502,50
34	-2443,50	14478,50
35	-2387,00	14469,00

ΓΡΑΜΜΗ ΠΑΛΑΙΟΥ ΑΙΓΙΑΛΟΥ-(ΓΡΑΜΜΗ ΠΑΡΑΛΙΑΣ)

	X	Y
1'	-2660,50	12802,50
2'	-2297,00	12881,00
3'	-2339,00	12967,00
4'	-2378,50	13049,00
5'	-2402,00	13098,00
6'	-2421,00	13138,00
7'	-2469,00	13255,00
8'	-2506,00	13349,00
9'	-2532,00	13349,00
10'	-2559,00	13452,00
11'	-2588,00	13556,50
12'	-2616,00	13665,50
13'	-2641,50	13760,00
14'	-2670,00	13871,00
15'	-2693,00	13960,50
16'	-2703,00	14089,00
17'	-2702,00	14165,50
18'	-2702,00	14227,50
19'	-2696,00	14318,50
20'	-2694,00	14341,00
21'	-2651,00	14366,50
22'	-2634,00	14371,00
23'	-2596,50	14376,00
24'	-2563,00	14375,00
25'	-2526,00	14378,00
26'	-2487,00	14377,50
27'	-2438,00	14376,00
28'	-2431,50	14380,00
29'	-2437,00	14395,00
30'	-2465,00	14429,00
31'	-2495,00	14469,50
32'	-2507,00	14512,50
33'	-2463,00	14512,00
34'	-2439,50	14488,50
35'	-2389,00	14481,50

Ελέγχθηκε ως προς την ακρίβεια εφαρμογής των προς τη θάλασσα ορίων του αναδασμού.

Ο ΕΛΕΓΧΑΣ
ΓΕΡΟΓΙΑΝΝΗΣ Γ.

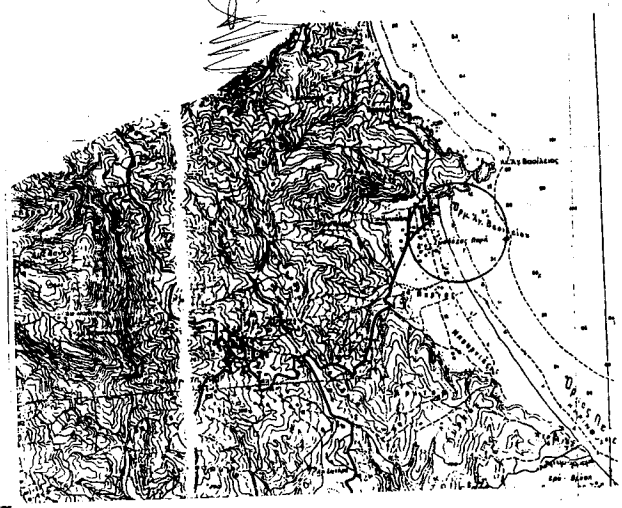

ΚΛΙΜΑΚΑ 1:50000

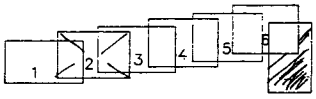

ΔΙΑΤΑΞΗ ΠΙΝΑΚΙΔΩΝ

ΥΠΟΜΝΗΜΑ

1. St : κορυφη οδευσης
2. : στυλος Ο.Τ.Ε.
3. : στυλος Δ.Ε.Η.
4. : δεντρο
5. : φοινικας
6. : αμμωδης ακτη

Ο.Α. : Όριο Αναδασμού

ΣΥΝΤΕΤΑΓΜΕΝΕΣ ΤΡΙΓΩΝΟΜΕΤΡΙΚΩΝ & ΣΤΑΣΕΩΝ

Α/Α	ΣΗΜΕΙΟ	X	ψ
1	Δ ΑΓΡΙΛΙΑΣ	-901.86	10356.41
2	Δ ΓΙΟΥΡΤΟΛΑ	-4959.33	13019.22
3	Δ ΑΓ.ΒΑΣΙΛΕΙΟΣ	-1721.56	14710.44
4	St1	-2413.45	13153.70
5	St2	-2268.74	12880.13
6	St3	-2499.98	13351.63
7	St4	-2595.01	13662.38
8	St5	-2658.64	13983.69
9	St5'	-2711.27	13967.06
10	St6	-2684.49	14282.83
11	St7	-2406.26	14368.00

Κ.Φ.Χ.: 1:100.000
ΨΑΧΝΑ – ΛΙΜΝΗ
φ=38 45'& λ=-0 15'

ΤΟΠΟΓΡΑΦΙΚΟ ΔΙΑΓΡΑΜΜΑ

ΚΑΘΟΡΙΣΜΟΥ ΟΡΙΩΝ ΑΙΓΙΑΛΟΥ – ΠΑΡΑΛΙΑΣ
ΠΕΡΙΟΧΗ : ΑΓΚΑΛΗ
ΚΟΙΝΟΤΗΤΑ : ΑΓΙΑ ΑΝΝΑ
ΝΟΜΑΡΧΙΑ : ΕΥΒΟΙΑΣ
ΑΡΜΟΔΙΑ ΟΙΚ.ΕΦΟΡΙΑ : ΛΙΜΝΗΣ
ΚΛΙΜΑΚΑ : 1:500
ΙΣΟΔΙΑΣΤΑΣΗ : 0.50 μ.
ΧΡΟΝΟΛΟΓΙΑ ΣΥΝΤΑΞΗΣ : ΓΕΝΑΡΗΣ 1997
ΣΥΝΤΑΞΑΣ : ΙΩΑΝΝΗΣ Κ. ΓΡΑΜΜΑΤΙΚΟΣ

ΥΠΟΓΡΑΦΗ ΣΦΡΑΓΙΔΑ

ΙΩΑΝΝΗΣ Κ. ΓΡΑΜΜΑΤΙΚΟΣ
ΔΙΠΛ. ΑΓΡΟΝ. ΤΟΠΟΓΡΑΦΟΣ ΜΗΧ/ΚΟΣ
ΕΘΝΙΚΟΥ ΜΕΤΣΟΒΙΟΥ ΠΟΛΥΤΕΧΝΕΙΟΥ

2.10.2000

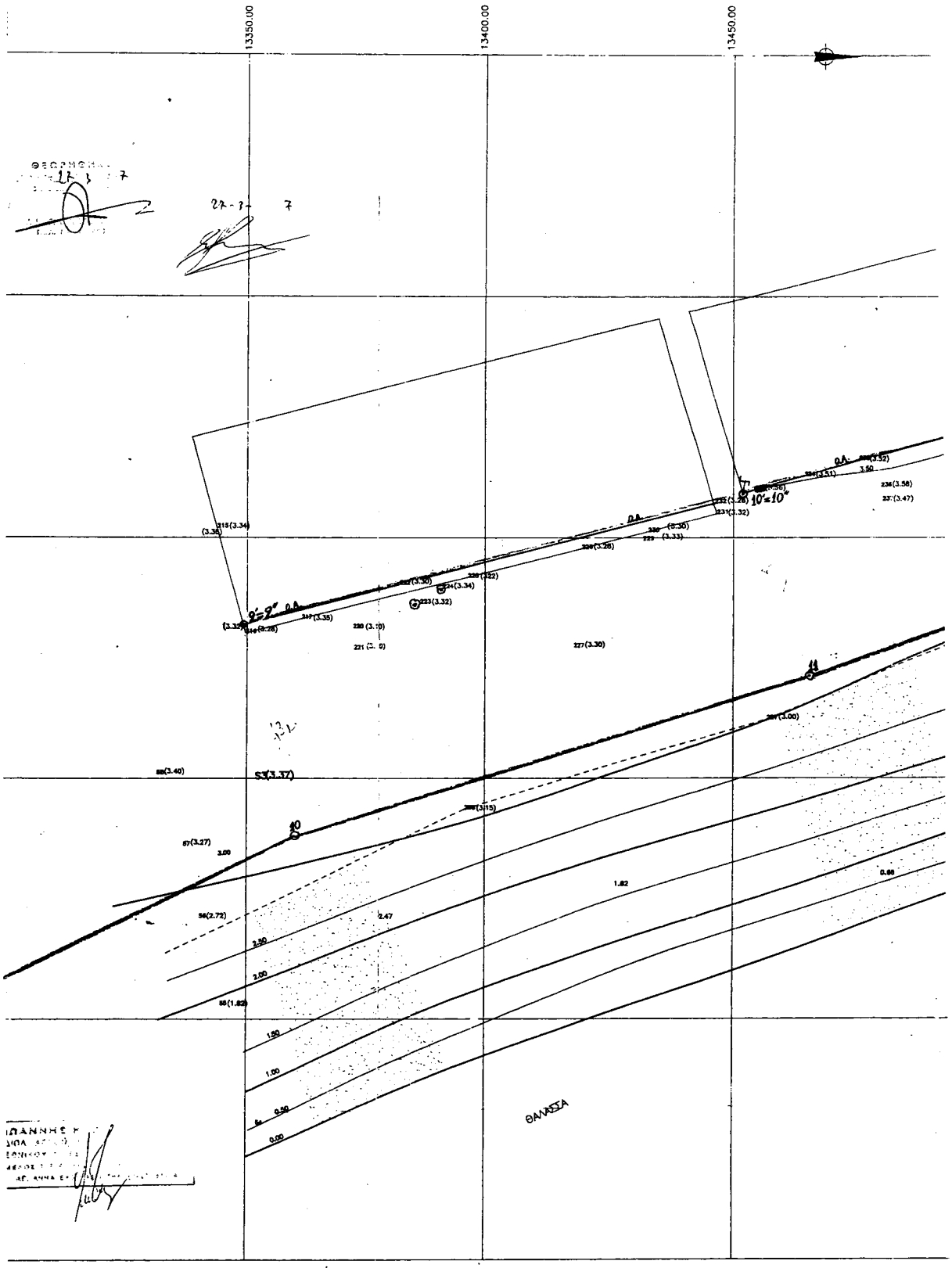
13350.00
13400.00
13450.00
ΘΑΛΑΣΣΑ



ΚΛΙΜΑΚΑ 1:50.000

Ελέγχθηκε ως προς την ακρίβεια εφαρμογής των προς τη θάλασσα ορίων του αναδασμού

11-7-2000

Ο ΕΥΝΤΑΞΑΣ
ΓΕΡΟΓΙΑΝΝΗΣ Γ.

ΘΕΩΡΗΘΗΚΕ
Χαλκίδα 27-03-97
Ο ΠΡΟΪΣΤΑΜΕΝΟΣ ΤΥΔΚ
Τ. V.
ΑΝ. ΓΙΑΝΝΟΠΟΥΛΟΣ
Πολ. Μηχανικός

ΕΛΕΓΧΘΗΚΕ
Χαλκίδα 27-03-97
Ο ΜΗΧΑΝΙΚΟΣ
Τ. V.
ΕΛ. ΚΑΣΣΙΜΑΤΗΣ
Τοπ. Μηχανικός

ΥΠΟΜΝΗΜΑ ΕΠΙΤΡΟΠΗΣ

1. Το παρόν τοπογραφικό διάγραμμα συνοδεύει την από 27 / 04 / 1999 έκθεση επιτροπής καθορισμού των ορίων του αιγιαλού και παραλίας.
2. (Κόκκινη) 1,2,...,34,35 οριογραμμή αιγιαλού.
   (Κίτρινη) 1,2',...,34',35' οριογραμμή παραλίας.
   (Μαύλ) 1'',2'',...,21'' οριογραμμή παλαιού αιγιαλού.
3. Γιά τον καθορισμό των οριογραμμών δεν ελήφθησαν υπόψη κτίσματα.
4. Οι κορυφές των οριογραμμών εξασφαλίζονται με συν/νες του κρατικού τριγωνομετρικού δικτύου.
5. Καθορίζεται ζώνη παραλίας πλάτους κυκλίου 10-45 μέτρων εκεινή δεν εξυπηρετούνται οι σκοποί της παρ.1, του άρθρου 7 του Α .Ν . 2344 / 40.
6. Η επιτροπή .....διεκίστωσε ότι υφίσταται παλαιός αιγιαλός.
   .....

1. Τ.V. ΠΑΓ. ΘΡΑΒΑΛΟΥ
2. Τ.V. ΑΘ. ΜΠΟΥΡΙΚΑ
3. Τ.V. ΙΩΑΝ. ΑΣΛΑΝΙΔΗΣ

ΕΘΝΙΚΟ ΤΥΠΟΓΡΑΦΕΙΟ
Για τεχνικούς λόγους στο σχεδιάγραμμα έγινε σμίκρυνση κατά ποσοστό 4

ΓΡΑΜΜΗ ΑΙΓΙΑΛΟΥ

Α/Α	X	Y
1	-2227.50	12818.00
2	-2266.50	12895.50
3	-2308.00	12981.50
4	-2355.00	13060.00
5	-2372.50	13079.50
6	-2375.50	13084.00
7	-2376.50	13110.00
8	-2390.00	13151.00
9	-2441.00	13266.50
10	-2487.50	13360.00
11	-2521.00	13465.50
12	-2556.00	13565.50
13	-2590.00	13672.00
14	-2613.50	13767.50
15	-2645.00	13879.00
16	-2670.00	13995.00
17	-2678.00	14089.00
18	-2679.00	14168.50
19	-2675.00	14317.50
20	-2669.00	14343.50
21	-2647.50	14355.00
22	-2632.00	14361.00
23	-2595.50	14366.00
24	-2564.00	14364.00
25	-2524.50	14367.00
26	-2488.50	14367.50
27	-2437.50	14365.00
28	-2418.00	14371.00
29	-2428.00	14400.00
30	-2457.00	14435.00
31	-2485.50	14474.50
32	-2493.50	14502.50
33	-2469.00	14502.50
34	-2443.50	14478.50
35	-2387.00	14469.00

ΓΡΑΜΜΗ ΠΑΛΑΙΟΥ ΑΙΓΙΑΛΟΥ=(ΓΡΑΜΜΗ ΠΑΡΑΛΙΑΣ)

	X	Y
1'	-2660.50	12802.50
2'	-2297.00	12881.00
3'	-2339.00	12967.00
4'	-2378.50	13049.00
5'	-2402.00	13098.00
6'	-2421.00	13138.00
7'	-2469.00	13255.00
8'	-2506.00	13349.00
9'	-2532.00	13349.00
10'	-2559.00	13452.00
11'	-2588.00	13556.50
12'	-2616.00	13665.50
13'	-2641.50	13760.00
14'	-2670.00	13871.00
15'	-2693.00	13960.50
16'	-2703.00	14089.00
17'	-2702.00	14165.50
18'	-2702.00	14227.50
19'	-2696.00	14318.50
20'	-2694.00	14341.00
21'	-2651.00	14366.50
22'	-2634.00	14371.00
23'	-2596.50	14376.00
24'	-2563.00	14375.00
25'	-2526.00	14378.00
26'	-2487.00	14377.50
27'	-2438.00	14376.00
28'	-2431.50	14380.00
29'	-2437.00	14395.00
30'	-2465.00	14429.00
31'	-2495.00	14469.50
32'	-2507.00	14512.50
33'	-2463.00	14512.00
34'	-2439.50	14488.50
35'	-2389.00	14481.50

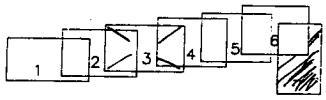

ΔΙΑΤΑΞΗ ΠΙΝΑΚΙΔΩΝ

ΥΠΟΜΝΗΜΑ

1. St : κορυφη οδευσης
2. Τ : στυλος Ο.Τ.Ε.
3. Δ : στυλος Δ.Ε.Η.
4. ⊕ : δεντρο
5. ⊕ : φοινικας
6. ▒ : αμμωδης ακτη

Ο.Α. : Όριο αναδασμού

ΣΤΝΤΕΤΑΓΜΕΝΕΣ ΤΡΙΓΩΝΟΜΕΤΡΙΚΩΝ & ΣΤΑΣΕΩΝ

Α/Α	ΣΗΜΕΙΟ	X	ψ
1	Δ ΑΓΡΙΛΙΑΣ	-901.86	10356.41
2	Δ ΓΙΟΤΡΤΟΛΑ	-4959.33	13019.22
3	Δ ΑΓ.ΒΑΣΙΛΕΙΟΣ	-1721.56	14710.44
4	St1	-2413.45	13153.70
5	St2	-2268.74	12880.13
6	St3	-2499.98	13351.63
7	St4	-2595.01	13662.38
8	St5	-2658.64	13983.69
9	St5'	-2711.27	13967.06
10	St6	-2684.49	14282.83
11	St7	-2406.26	14368.00

Κ.Φ.Χ.: 1:100.000
ΨΑΧΝΑ – ΛΙΜΝΗ
φ=38 45'& λ=-0 15'

ΤΟΠΟΓΡΑΦΙΚΟ ΔΙΑΓΡΑΜΜΑ

ΚΑΟΡΙΣΜΟΥ ΟΡΙΩΝ ΑΙΓΙΑΛΟΥ – ΠΑΡΑΛΙΑΣ
ΠΕΡΙΟΧΗ : ΑΓΚΑΛΗ
ΚΟΙΝΟΤΗΤΑ : ΑΓΙΑ ΑΝΝΑ
ΝΟΜΑΡΧΙΑ : ΕΥΒΟΙΑΣ
ΑΡΜΟΔΙΑ ΟΙΚ.ΕΦΟΡΙΑ : ΛΙΜΝΗΣ
ΚΛΙΜΑΚΑ : 1:500
ΙΣΟΔΙΑΣΤΑΣΗ : 0.50 μ.
ΧΡΟΝΟΛΟΓΙΑ ΣΤΝΤΑΞΗΣ : ΓΕΝΑΡΗΣ 1997
ΣΥΝΤΑΞΑΣ : ΙΩΑΝΝΗΣ Κ. ΓΡΑΜΜΑΤΙΚΟΣ

ΤΠΟΓΡΑΦΗ

ΣΦΡΑΓΙΔΑ

ΙΩΑΝΝΗΣ Κ. ΓΡΑΜΜΑΤΙΚΟΣ
ΠΟΛ. ΑΓΡΟΝ. ΤΟΠΟΓΡΑΦΟΣ ΜΗΧ/ΚΟΣ
ΔΟΥΚΙΚΟΥ ΜΕΤΣΟΒΙΟΥ ΠΟΛΥΤΕΧΝΕΙΟΥ

ΑΚΡΙΒΕΣ ΑΝΤΙΓΡΑΦΟ
ΧΑΛΚΙΔΑ 21 Ιουλίου
Ο Προϊστάμενος

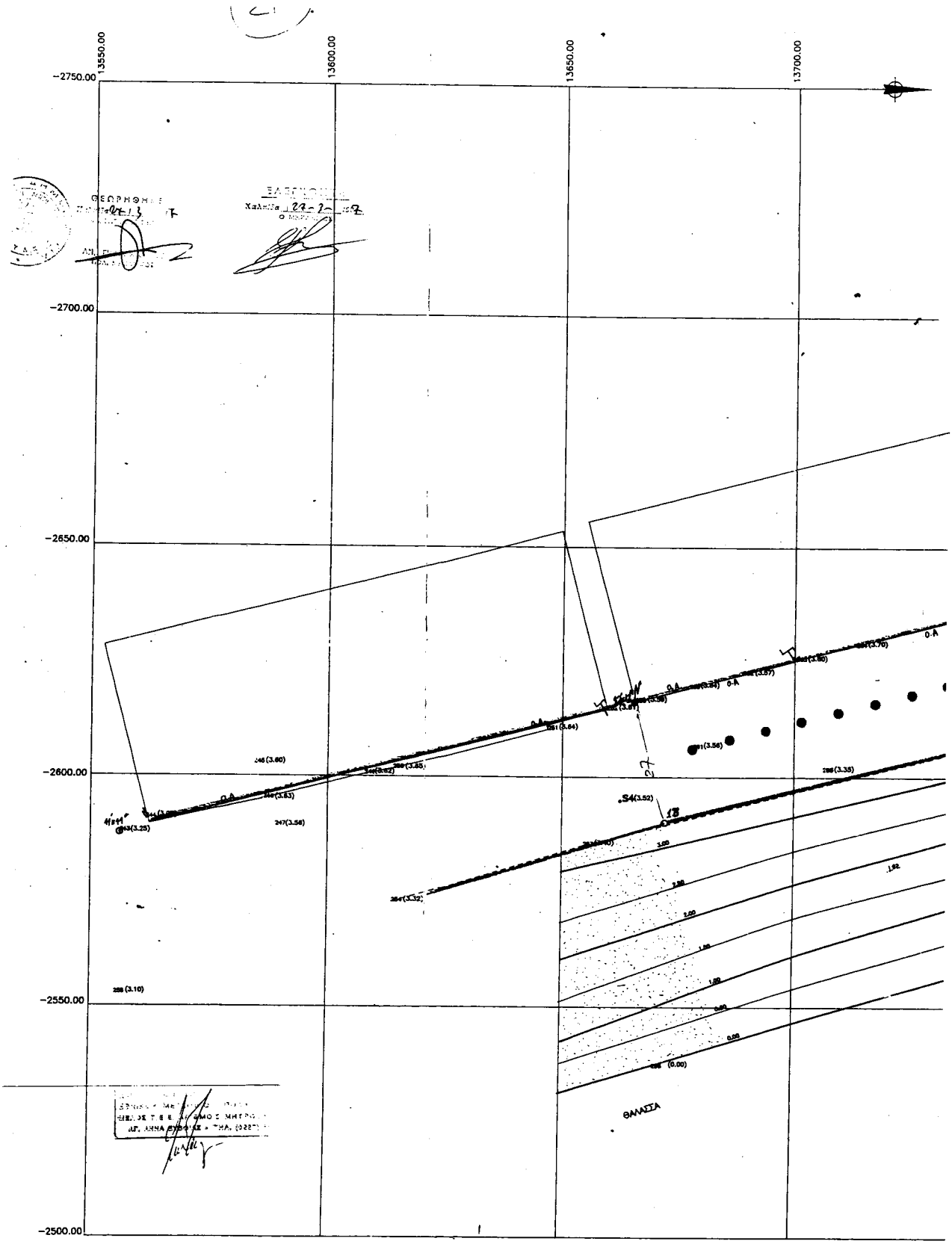
13550.00
13600.00
13650.00
13700.00
-2750.00
-2700.00
-2650.00
-2600.00
-2550.00
-2500.00
ΘΑΛΑΣΣΑ

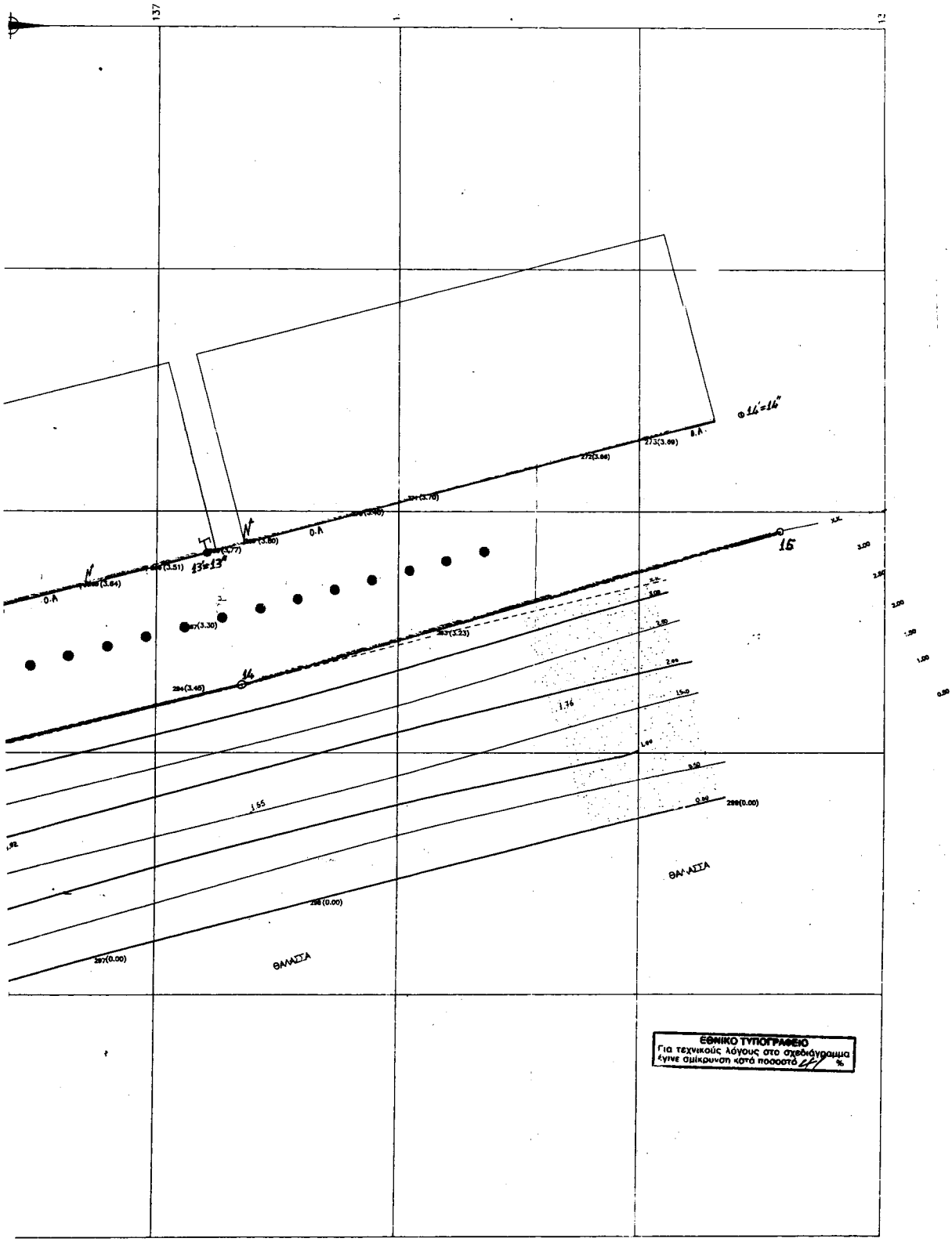
137
Φ 14'=14"
Φ 13'=13"
15
16
Ο.Α
ΘΑΛΑΣΣΑ
ΘΑΛΑΣΣΑ
ΕΘΝΙΚΟ ΤΥΠΟΓΡΑΦΕΙΟ
Για τεχνικούς λόγους στο σχεδιάγραμμα
έγινε σμίκρυνση κατά ποσοστό %

ΘΕΩΡΗΘΗΚΕ
Χαλκίδα 27-03-97
Ο ΠΡΟΪΣΤΑΜΕΝΟΣ ΤΥΔΚ
Τ. V.
ΑΝ. ΓΙΑΝΝΟΠΟΥΛΟΣ
Πολ. Μηχανικός

ΕΛΕΓΧΘΗΚΕ
Χαλκίδα 27-03-97
Ο ΜΗΧΑΝΙΚΟΣ
Τ. V.
ΕΛ. ΚΑΣΣΙΜΑΤΗΣ
Τοπ. Μηχανικός

ΥΠΟΜΝΗΜΑ ΕΠΙΤΡΟΠΗΣ

1. Το παρόν τοπογραφικό διάγραμμα συνοδεύει την από 27 / 04 / 1999 έκθεση επιτροπής καθορισμού των ορίων του αιγιαλού και παραλίας.
2. (Κόκκινη) 1,2,....34,35 οριογραμμή αιγιαλού.
   (Κίτρινη) 1,2',....34',35' οριογραμμή παραλίας.
   (Μπλέ) 1'',2'',....21'' οριογραμμή παλαιού αιγιαλού.
3. Για τον καθορισμό των οριογραμμών δεν ελήφθησαν υπόψη κτίσματα.
4. Οι συντ/ες των οριογραμμών εξασφαλίζονται με στον ΧΕΣ, του κρατικού τριγωνομετρικού δικτύου.
5. Καθορίζεται ζώνη παραλίας πλάτους κυκλίου 10-45 μέτρων επειδή δεν εξυπηρετούνται οι σκοποί της παρ.1, του άρθρου 7 του Α .Ν . 2344 / 40.
6. Η επιτροπή .....διεπίστωσε ότι υφίσταται παλαιός αιγιαλός.
.....

1. Τ.V. ΠΑΓ. ΘΡΑΒΑΛΟΥ
2. Τ.V. ΑΘ. ΜΠΟΥΡΙΚΑ
3. Τ.V. ΙΩΑΝ. ΑΣΛΑΝΙΔΗΣ

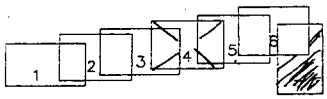

ΔΙΑΤΑΞΗ ΠΙΝΑΚΙΔΩΝ

ΥΠΟΜΝΗΜΑ

1. St : κορυφη οδευσης
2. : στυλος Ο.Τ.Ε.
3. : στυλος Δ.Ε.Η.
4. : δεντρο
5. : φοινικας
6. : αμμωδης ακτη

Ο.Α. : Όριο Αναδασμού

ΓΡΑΜΜΗ ΑΙΓΙΑΛΟΥ

Α/Α	X	Y
1	-2227,50	12818,00
2	-2266,50	12895,50
3	-2308,00	12981,50
4	-2355,00	13060,00
5	-2372,50	13079,50
6	-2375,50	13084,00
7	-2376,50	13110,00
8	-2390,00	13151,00
9	-2441,00	13266,50
10	-2487,50	13360,00
11	-2521,00	13465,50
12	-2556,00	13565,50
13	-2590,00	13672,00
14	-2613,50	13767,50
15	-2645,00	13879,00
16	-2670,00	13995,00
17	-2678,00	14089,00
18	-2679,00	14168,50
19	-2675,00	14317,50
20	-2669,00	14343,50
21	-2647,50	14355,00
22	-2632,00	14361,00
23	-2595,50	14366,00
24	-2564,00	14364,00
25	-2524,50	14367,00
26	-2488,50	14367,50
27	-2437,50	14365,00
28	-2418,00	14371,00
29	-2428,00	14400,00
30	-2457,00	14435,00
31	-2485,50	14474,50
32	-2493,50	14502,50
33	-2469,00	14502,50
34	-2443,50	14478,50
35	-2387,00	14469,00

ΓΡΑΜΜΗ ΠΑΛΑΙΟΥ ΑΙΓΙΑΛΟΥ-(ΓΡΑΜΜΗ ΠΑΡΑΛΙΑΣ)

X	Y
-2660,50	12802,50
-2297,00	12881,00
-2339,00	12967,00
-2378,50	13049,00
-2402,00	13098,00
-2421,00	13138,00
-2469,00	13255,00
-2506,00	13349,00
-2532,00	13349,00
-2559,00	13452,00
-2588,00	13556,50
-2616,00	13665,50
-2641,50	13760,00
-2670,00	13871,00
-2693,00	13960,50
-2703,00	14089,00
-2702,00	14165,50
-2702,00	14227,50
-2696,00	14318,50
-2694,00	14341,00
-2651,00	14366,50
-2634,00	14371,00
-2596,50	14376,00
-2563,00	14375,00
-2526,00	14378,00
-2487,00	14377,50
-2438,00	14376,00
-2431,50	14380,00
-2437,00	14395,00
-2465,00	14429,00
-2495,00	14469,50
-2507,00	14512,50
-2463,00	14512,00
-2439,50	14488,50
-2389,00	14481,50

Ελέγχθηκε ως προς την ακρίβεια εφαρμογής των προς τη θάλασσα ορίων του αναδασμού.

Ο ΣΥΝΤΑΞΑΣ

ΓΕΡΟΓΙΑΝΝΗΣ Γ.

ΣΤΝΤΕΤΑΓΜΕΝΕΣ ΤΡΙΓΩΝΟΜΕΤΡΙΚΩΝ & ΣΤΑΣΕΩΝ

Α/Α	ΣΗΜΕΙΟ	X	Ψ
1	Δ ΑΓΡΙΛΙΑΣ	−901.86	10356.41
2	Δ ΠΙΟΤΡΤΟΛΑ	−4959.33	13019.22
3	Δ ΑΓ.ΒΑΣΙΛΕΙΟΣ	−1721.56	14710.44
4	St1	−2413.45	13153.70
5	St2	−2268.74	12880.13
6	St3	−2499.98	13351.63
7	St4	−2595.01	13662.38
8	St5	−2658.64	13983.69
9	St5'	−2711.27	13967.05
10	St6	−2684.49	14282.83
11	St7	−2406.26	14368.00

Κ.Φ.Χ.: 1:100.000
ΨΑΧΝΑ – ΛΙΜΝΗ
φ=38 45'& λ=−0 15'



ΚΛΙΜΑΚΑ 1:50000

ΤΟΠΟΓΡΑΦΙΚΟ ΔΙΑΓΡΑΜΜΑ

ΚΑΘΟΡΙΣΜΟΥ ΟΡΙΩΝ ΑΙΓΙΑΛΟΥ – ΠΑΡΑΛΙΑΣ
ΠΕΡΙΟΧΗ : ΑΓΚΑΛΗ
ΚΟΙΝΟΤΗΤΑ : ΑΓΙΑ ΑΝΝΑ
ΝΟΜΑΡΧΙΑ : ΕΥΒΟΙΑΣ
ΑΡΜΟΔΙΑ ΟΙΚ.ΕΦΟΡΙΑ : ΛΙΜΝΗΣ
ΚΛΙΜΑΚΑ : 1:500
ΙΣΟΔΙΑΣΤΑΣΗ : 0.50 μ.
ΧΡΟΝΟΛΟΓΙΑ ΣΥΝΤΑΞΗΣ : ΓΕΝΑΡΗΣ 1997
ΣΥΝΤΑΞΑΣ : ΙΩΑΝΝΗΣ Κ. ΓΡΑΜΜΑΤΙΚΟΣ

ΤΟΠΟΓΡΑΦΗ

ΣΦΡΑΓΙΔΑ

ΙΩΑΝΝΗΣ Κ. ΓΡΑΜΜΑΤΙΚΟΣ
ΔΙΠΛ. ΑΓΡΟΝ. ΤΟΠΟΓΡΑΦΟΣ ΜΗΧ/ΚΟΣ
ΕΘΝΙΚΟΥ ΜΕΤΣΟΒΙΟΥ ΠΟΛΥΤΕΧΝΕΙΟΥ

ΑΚΡΙΒΕΣ ΦΩΤΟΤΥΠΙΚΟ ΑΝΤΙΓΡΑΦΟ
ΧΑΛΚΙΔΑ.....
Ο Προϊστάμενος

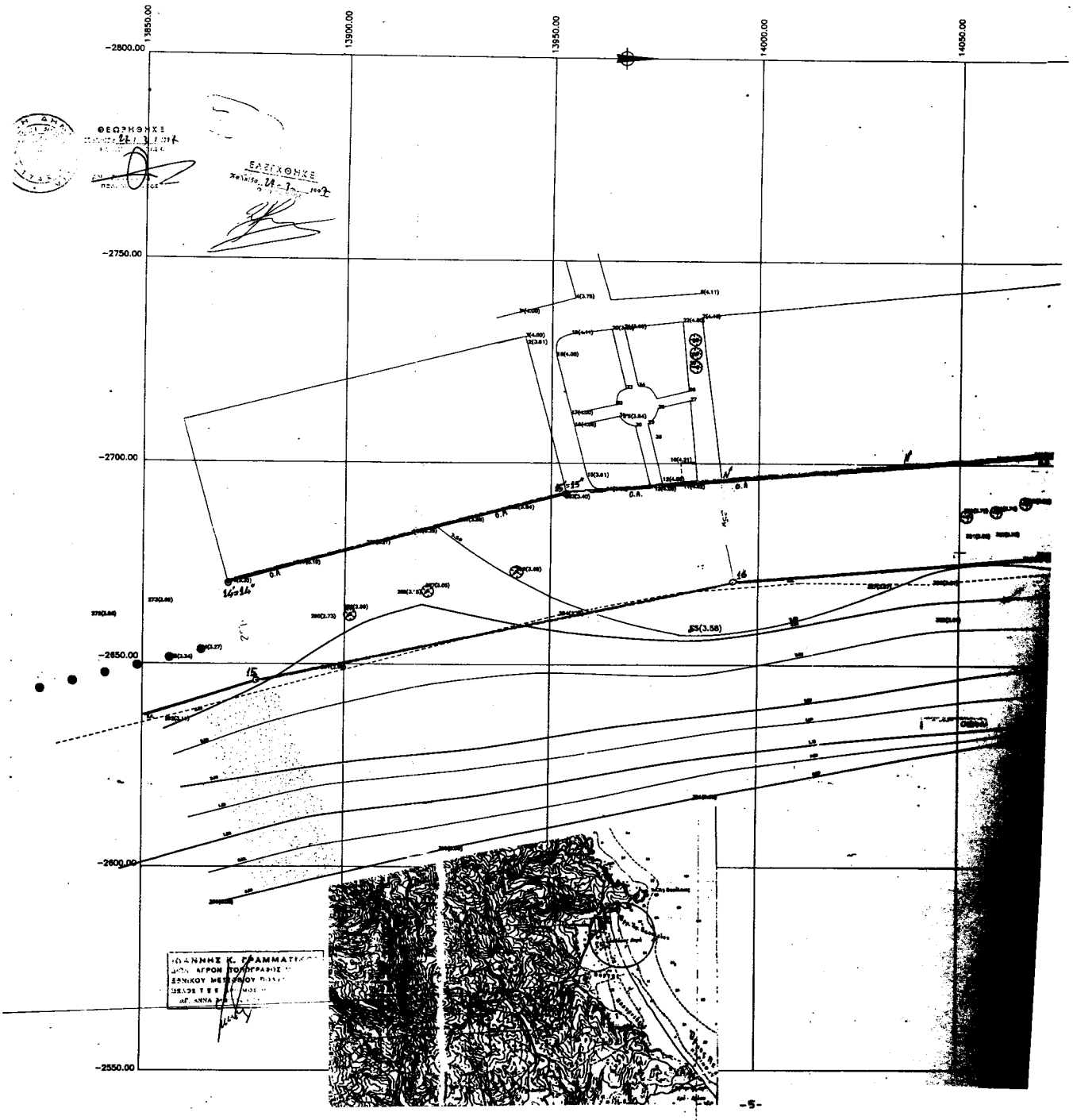

ΚΛΙΜΑΚΑ 1:50000

-5-



Ελέγχθηκε ως προς την ακρίβεια εφαρμογής των προς τη θάλασσα ορίων του αναδασμού.

2-2-2000

-Ο-
ΣΥΝΤΑΞΑΣ
ΓΕΡΟΓΙΑΝΝΗΣ Γ.

ΘΕΩΡΗΘΗΚΕ
Χαλκίδα 27-03-97
Ο ΠΡΟΪΣΤΑΜΕΝΟΣ ΤΥΑΚ
Τ.Υ.
ΑΝ. ΠΑΝΝΟΠΟΥΛΟΣ
Πολ. Μηχανικός

ΕΛΕΓΧΘΗΚΕ
Χαλκίδα 27-03-97
Ο ΜΗΧΑΝΙΚΟΣ
Τ.Υ.
ΕΛ. ΚΑΣΣΙΜΑΤΗΣ
Τοπ. Μηχανικός

ΥΠΟΜΝΗΜΑ ΕΠΙΤΡΟΠΗΣ

1. Το παρόν τοπογραφικό διάγραμμα συνοδεύει την από 27/04/1999 απόφαση επιτροπής καθορισμού των ορίων του αιγιαλού και παραλίας.
2. (Κόκκινη) 1,2,...,34,35 ορογραμμή αιγιαλού.
   (Κίτρινη) 1,2',...,34',35' ορογραμμή παραλίας.
   (Μπλέ) 1',2',...,21' ορογραμμή παλαιού αιγιαλού.
3. Για τον καθορισμό των ορογραμμών δεν ελήφθησαν υπόψη κτίσματα.
4. Οι εξισώσεις των ορογραμμών εξαρτώνται με σαν λύση, του κρατικού τριγωνομετρικού δικτύου.
5. Καθορίζεται ζώνη παραλίας πλάτους ακριβώς 19-45 μέτρων επειδή δεν εξαιρούνονται οι σκοποί της παρ.1, του άρθρου 7 του Α.Ν. 2344/40.
6. Η επιφάνεια .....διαπιστώνεται ότι υφίστατο παλαιός αιγιαλός.
   .....

1. Τ.Υ. ΠΑΓ. ΘΡΑΒΑΛΟΥ
2. Τ.Υ. Αθ. ΜΠΟΥΡΙΚΑ
3. Τ.Υ. ΙΩΑΝ. ΑΣΛΑΝΙΔΗΣ

ΕΘΝΙΚΟ ΤΥΠΟΓ.
τεχνικούς λόγους στο σχεδιαγράμμα
έγινε σμίκρυνση κατά ποσοστό 36 %

ΓΡΑΜΜΗ ΑΙΓΙΑΛΟΥ

Α/Α	X	Y
1	-2227.50	12818.00
2	-2266.50	12895.50
3	-2308.00	12981.50
4	-2355.00	13060.00
5	-2372.50	13079.50
6	-2375.50	13081.00
7	-2376.50	13110.00
8	-2390.00	13151.00
9	-2441.00	13266.50
10	-2487.50	13360.00
11	-2521.00	13465.50
12	-2556.00	13565.50
13	-2590.00	13672.00
14	-2613.50	13767.50
15	-2645.00	13879.00
16	-2670.00	13995.00
17	-2678.00	14089.00
18	-2679.00	14168.50
19	-2675.00	14317.50
20	-2669.00	14343.50
21	-2647.50	14355.00
22	-2632.00	14361.00
23	-2595.50	14366.00
24	-2564.00	14364.00
25	-2524.50	14367.00
26	-2488.50	14367.50
27	-2437.50	14365.00
28	-2418.00	14371.00
29	-2428.00	14400.00
30	-2457.00	14435.00
31	-2485.50	14474.50
32	-2493.50	14502.50
33	-2469.00	14502.50
34	-2443.50	14478.50
35	-2387.00	14469.00

ΓΡΑΜΜΗ ΠΑΛΑΙΟΥ ΑΙΓΙΑΛΟΥ=(ΓΡΑΜΜΗ ΠΑΡΑΛΙΑΣ)

	X	Y
1'	-2660.50	12802.50
2'	-2297.00	12881.00
3'	-2339.00	12967.00
4'	-2378.50	13049.00
5'	-2402.00	13098.00
6'	-2421.00	13138.00
7'	-2469.00	13255.00
8'	-2506.00	13349.00
9'	-2532.00	13349.00
10'	-2559.00	13452.00
11'	-2588.00	13556.50
12'	-2616.00	13665.50
13'	-2641.50	13760.00
14'	-2670.00	13871.00
15'	-2693.00	13960.50
16'	-2703.00	14089.00
17'	-2702.00	14165.50
18'	-2702.00	14227.50
19'	-2696.00	14318.50
20'	-2694.00	14341.00
21'	-2651.00	14366.50
22'	-2634.00	14371.00
23'	-2596.50	14376.00
24'	-2563.00	14375.00
25'	-2526.00	14378.00
26'	-2487.00	14377.50
27'	-2438.00	14376.00
28'	-2431.50	14380.00
29'	-2457.00	14395.00
30'	-2465.00	14429.00
31'	-2495.00	14469.50
32'	-2507.00	14512.50
33'	-2463.00	14512.00
34'	-2439.50	14488.50
35'	-2389.00	14481.50

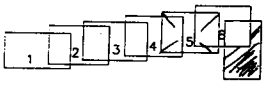

ΔΙΑΤΑΞΗ ΠΙΝΑΚΙΔΩΝ

ΤΠΟΜΝΗΜΑ

1. St : κορυφή οδεύσης
2. : στύλος Ο.Τ.Ε.
3. : στύλος Δ.Ε.Η.
4. : δεντρο
5. : φοινικας
6. : αμμώδης ακτη

ΟΑ : Όριο Αναδασμού

ΣΤΝΤΕΤΑΓΜΕΝΕΣ ΤΡΙΓΩΝΟΜΕΤΡΙΚΩΝ & ΣΤΑΣΕΩΝ

Α/Α	ΣΗΜΕΙΟ	X	Ψ
1	Δ ΑΓΡΙΛΙΑΣ	-901.86	10356.41
2	Δ ΓΙΟΤΡΤΟΛΑ	-4959.33	13019.22
3	Δ ΑΓ.ΒΑΣΙΛΕΙΟΣ	-1721.56	14710.44
4	St1	-2413.45	13153.70
5	St2	-2268.74	12880.13
6	St3	-2499.98	13351.63
7	St4	-2595.01	13662.38
8	St5	-2658.64	13983.69
9	St5'	-2711.27	13967.06
10	St6	-2684.49	14282.83
11	St7	-2406.26	14368.00

Κ.Φ.Χ.: 1:100.000
ΨΑΧΝΑ – ΛΙΜΝΗ
φ=38 45'& λ=-0 15'

ΤΟΠΟΓΡΑΦΙΚΟ ΔΙΑΓΡΑΜΜΑ

ΚΑΘΟΡΙΣΜΟΥ ΟΡΙΩΝ ΑΙΓΙΑΛΟΥ – ΠΑΡΑΛΙΑΣ
ΠΕΡΙΟΧΗ : ΑΓΚΑΛΗ
ΚΟΙΝΟΤΗΤΑ : ΑΓΙΑ ΑΝΝΑ
ΝΟΜΑΡΧΙΑ : ΕΥΒΟΙΑΣ
ΑΡΜΟΔΙΑ ΟΙΚ.ΕΦΟΡΙΑ : ΛΙΜΝΗΣ
ΚΛΙΜΑΚΑ . 1:500
ΙΣΟΔΙΑΣΤΑΣΗ : 0.50 μ
ΧΡΟΝΟΛΟΓΙΑ ΣΤΝΤΑΞΗΣ : ΓΕΝΑΡΗΣ 1997
ΣΤΝΤΑΞΑΣ : ΙΩΑΝΝΗΣ Κ. ΓΡΑΜΜΑΤΙΚΟΣ

ΤΠΟΓΡΑΦΗ

ΣΦΡΑΓΙΔΑ

ΙΩΑΝΝΗΣ Κ. ΓΡΑΜΜΑΤΙΚΟΣ
ΔΙΠΛ. ΑΓΡΟΝ. ΤΟΠΟΓΡΑΦΟΣ ΜΗΧ/ΚΟΣ
ΔΟΙΚΟΥ ΜΕΤΣΟΒΙΟΥ ΠΟΛΥΤΕΧΝΕΙΟΥ

ΑΚΡΙΒΕΣ ΦΩΤΟΤΥΠΙΚΟ ΑΝΤΙΓΡΑΦΟ
ΧΑΛΚΙΔΑ 21/2/2000
Ο Προϊστάμενος

ΕΛΕΓΧΘΗΚΕ ως προς την ακρίβεια
τη θάλασσα ορίων του αναδασμ

-0-
ΣΥΝΤΑΞΑΣ
ΓΕΩΤΙΚΩΝΗΣ Γ.
ΠΟΛ/ΚΟΣ ΜΗΧΑΝΙΚΟΣ

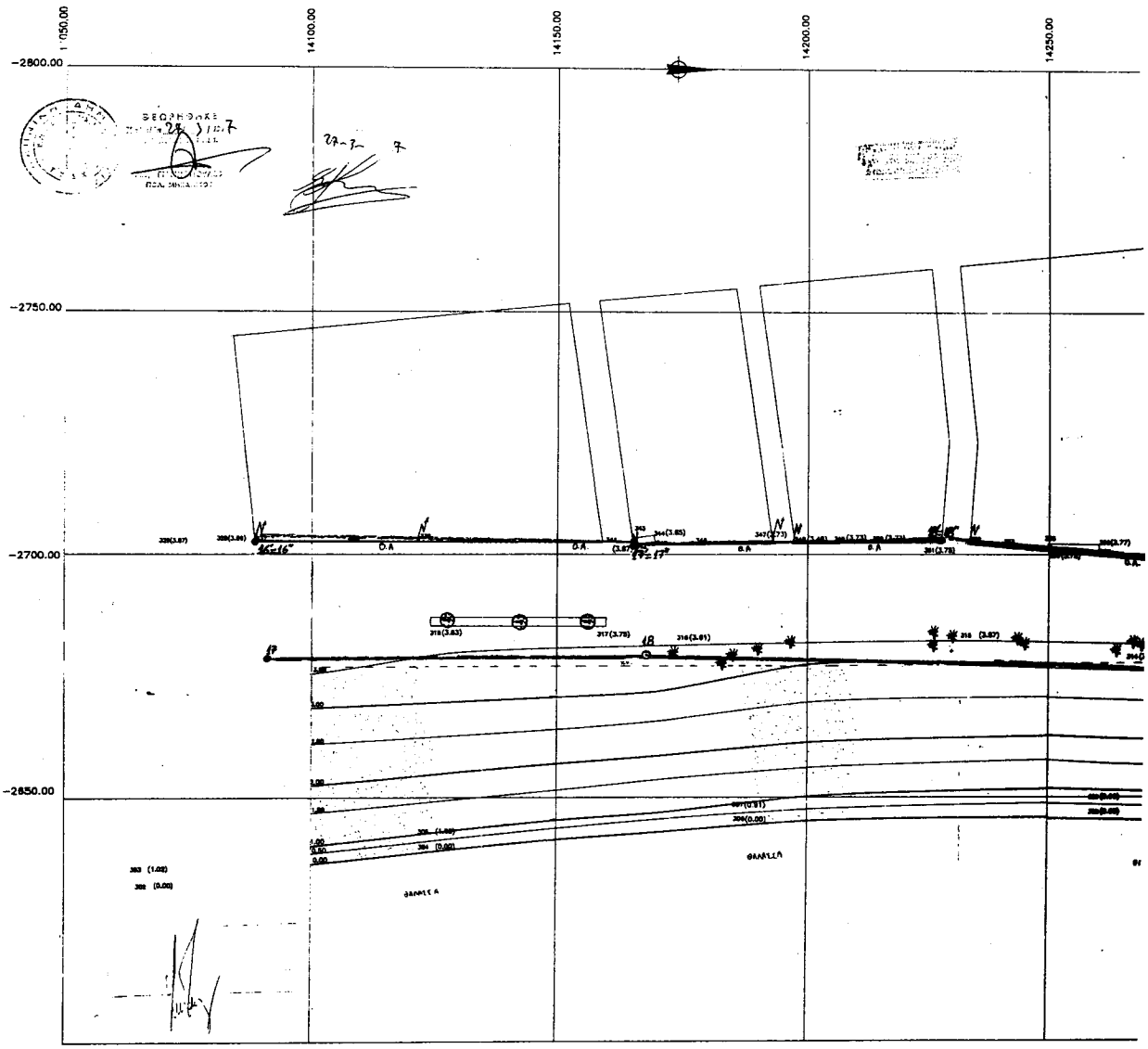

[redacted] προς τοπογρ.

ΘΕΩΡΗΘΗΚΕ
Χαλκίδα 21-2-2000
Η ΠΡΟΪΣΤΑΜΕΝΗ Τ.Υ.Δ.
Αντιν. Πολ. Μηχ.

ΘΕΩΡΗΘΗΚΕ
Χαλκίδα 27-03-97
Ο ΠΡΟΪΣΤΑΜΕΝΟΣ ΤΥΔΚ
Τ.Υ.
ΑΝ. ΓΙΑΝΝΟΠΟΥΛΟΣ
Πολ. Μηχανικός

ΕΛΕΓΧΘΗΚΕ
Χαλκίδα 27-03-97
Ο ΜΗΟΛΑΝΙΚΟΣ
Τ.Υ.
ΕΛ. ΚΑΣΣΙΜΑΤΗΣ
Τοπ. Μηχανικός

ΥΠΟΜΝΗΜΑ ΕΠΙΤΡΟΠΗΣ

1. Το παρόν τοπογραφικό διάγραμμα συνοδεύει την από 27/04/1999 δίκδικη απόφαση καθορισμού των ορίων του αιγιαλού και παραλίας
2. (Κόκκινη) 1,2,....34,35 ορογραμμή αιγιαλού.
   (Κίτρινη) 1',2',....34',35' ορογραμμή παραλίας.
   (Μπλέ) 1'',2'',....21'' ορογραμμή πολιαιού αιγιαλού.
3. Για τον καθορισμό των ορογραμμών δεν υλοποιήθηκαν υπάρχ. κτίσματα.
4. Οι κορυφές των ορογραμμών αριθμούνται με σειρά, κατά κατεύθυνση ωρολογιακού δείκτη.
5. Καθορίζεται ζώνη παραλίας πλάτους κατά Δεν 10-45 μέτρων εκτός δεν εξαιρούμενόνται οι εκποιεί της παρ.1, του άρθρου 7 του Α.Ν. 2344/40.
6. Η επιτροπή .....διατύπωσε ότι υφίστανται πολιαιός αιγιαλός
   .....

1. Τ.Υ. ΠΑΓ. ΦΡΑΒΑΛΟΥ
2. Τ.Υ. ΑΘ. ΜΠΟΥΡΙΚΑ
3. Τ.Υ. ΙΩΑΝ. ΑΣΛΑΝΙΔΗΣ

Για τον τόμον
ΕΥΗΝΕ Θιμία

Υπογραμμο

14300.00

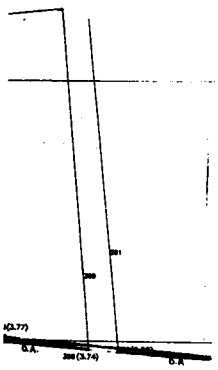



ΓΡΑΜΜΗ ΑΙΓΙΑΛΟΥ

Α/Α	X	Y
1	-2227,50	12818,00
2	-2266,50	12895,50
3	-2308,00	12981,50
4	-2355,00	13060,00
5	-2372,50	13079,50
6	-2375,50	13084,00
7	-2376,50	13110,00
8	-2390,00	13151,00
9	-2441,00	13266,50
10	-2487,50	13360,00
11	-2521,00	13465,50
12	-2556,00	13565,50
13	-2590,00	13672,00
14	-2613,50	13767,50
15	-2645,00	13879,00
16	-2670,00	13995,00
17	-2678,00	14089,00
18	-2679,00	14168,50
19	-2675,00	14317,50
20	-2669,00	14343,50
21	-2647,50	14355,00
22	-2632,00	14361,00
23	-2595,50	14366,00
24	-2564,00	14364,00
25	-2524,50	14367,00
26	-2488,50	14367,50
27	-2437,50	14365,00
28	-2418,00	14371,00
29	-2428,00	14400,00
30	-2457,00	14435,00
31	-2485,50	14474,50
32	-2493,50	14502,50
33	-2469,00	14502,50
34	-2443,50	14478,50
35	-2387,00	14469,00

ΓΡΑΜΜΗ ΠΑΛΑΙΟΥ ΑΙΓΙΑΛΟΥ=(ΓΡΑΜΜΗ ΠΑΡΑΛΙΑΣ)

	X	Y
1'	-2660,50	12802,50
2'	-2297,00	12881,00
3'	-2339,00	12967,00
4'	-2378,50	13049,00
5'	-2402,00	13098,00
6'	-2421,00	13138,00
7'	-2469,00	13255,00
8'	-2506,00	13349,00
9'	-2532,00	13349,00
10'	-2559,00	13452,00
11'	-2588,00	13556,50
12'	-2616,00	13665,50
13'	-2641,50	13760,00
14'	-2670,00	13871,00
15'	-2693,00	13960,50
16'	-2703,00	14089,00
17'	-2702,00	14165,50
18'	-2702,00	14227,50
19'	-2696,00	14318,50
20'	-2694,00	14341,00
21'	-2651,00	14366,50
22'	-2634,00	14371,00
23'	-2596,50	14376,00
24'	-2563,00	14375,00
25'	-2526,00	14378,00
26'	-2487,00	14377,50
27'	-2438,00	14376,00
28'	-2431,50	14380,00
29'	-2437,00	14395,00
30'	-2465,00	14429,00
31'	-2495,00	14469,50
32'	-2507,00	14512,50
33'	-2463,00	14512,00
34'	-2439,50	14488,50
35'	-2389,00	14481,50

ΚΛΙΜΑΚΑ 1:50000

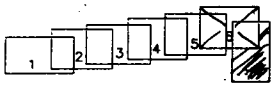

ΔΙΑΤΑΞΗ ΠΙΝΑΚΙΔΩΝ

ΤΠΟΜΝΗΜΑ

1. St : κορυφή οδευσης
2. : στυλος Ο.Τ.Ε.
3. : στυλος Δ.Ε.Η.
4. : δεντρο
5. : φοινικας
6. : αμμωδης ακτη
Ο.Α. : Ορια Αναδασμού

ΣΤΝΤΕΤΑΓΜΕΝΕΣ ΤΡΙΓΩΝΟΜΕΤΡΙΚΩΝ & ΣΤΑΣΕΩΝ

Α/Α	ΣΗΜΕΙΟ	X	Ψ
1	Δ ΑΓΡΙΛΙΑΣ	-901.86	10356.4[illegible]
2	Δ ΓΙΟΤΡΤΟΛΑ	-4959.33	13019.22
3	Δ ΑΓ.ΒΑΣΙΛΕΙΟΣ	-1721.58	14710.44
4	St1	-2413.45	13153.70
5	St2	-2268.74	12880.13
6	St3	-2499.98	13351.63
7	St4	-2595.01	13662.38
8	St5	-2658.64	13983.69
9	St5'	-2711.27	13967.06
10	St6	-2684.49	14282.83
11	St7	-2406.26	14368.00

Κ.Φ.Χ.: 1:100.000
ΨΑΧΝΑ – ΛΙΜΝΗ
φ=38 45'& λ=-0 15'

ΤΟΠΟΓΡΑΦΙΚΟ ΔΙΑΓΡΑΜΜΑ

ΚΑΘΟΡΙΣΜΟΥ ΟΡΙΩΝ ΑΙΓΙΑΛΟΥ – ΠΑΡΑΛΙΑΣ
ΠΕΡΙΟΧΗ : ΑΓΚΑΛΗ
ΚΟΙΝΟΤΗΤΑ : ΑΓΙΑ ΑΝΝΑ
ΝΟΜΑΡΧΙΑ : ΕΥΒΟΙΑΣ
ΑΡΜΟΔΙΑ ΟΙΚ.ΕΦΟΡΙΑ : ΛΙΜΝΗΣ
ΚΛΙΜΑΚΑ : 1:500
ΙΣΟΔΙΑΣΤΑΣΗ : 0.50 μ.
ΧΡΟΝΟΛΟΓΙΑ ΣΥΝΤΑΞΗΣ : ΓΕΝΑΡΗΣ 1997
ΣΥΝΤΑΞΑΣ : ΙΩΑΝΝΗΣ Κ. ΓΡΑΜΜΑΤΙΚΟΣ

ΤΠΟΓΡΑΦΗ

ΣΦΡΑΓΙΔΑ

ΙΩΑΝΝΗΣ Κ. ΓΡΑΜΜΑΤΙΚΟΣ
ΔΙΠΛ. ΑΓΡΟΝ. ΤΟΠΟΓΡΑΦΟΣ ΜΗΧ/ΚΟΣ
ΔΗΜΟΣΙΟΥ, ΜΕΤΣΟΒΙΟΥ ΠΟΛΥΤΕΧΝΕΙΟΥ

ΑΚΡΙΒΕΣ ΦΩΤΟΤΥΠΙΚΟ ΑΝΤΙΓΡΑΦΟ
ΧΑΛΚΙΔΑ 2/10/2000
Ο Προϊστάμενος

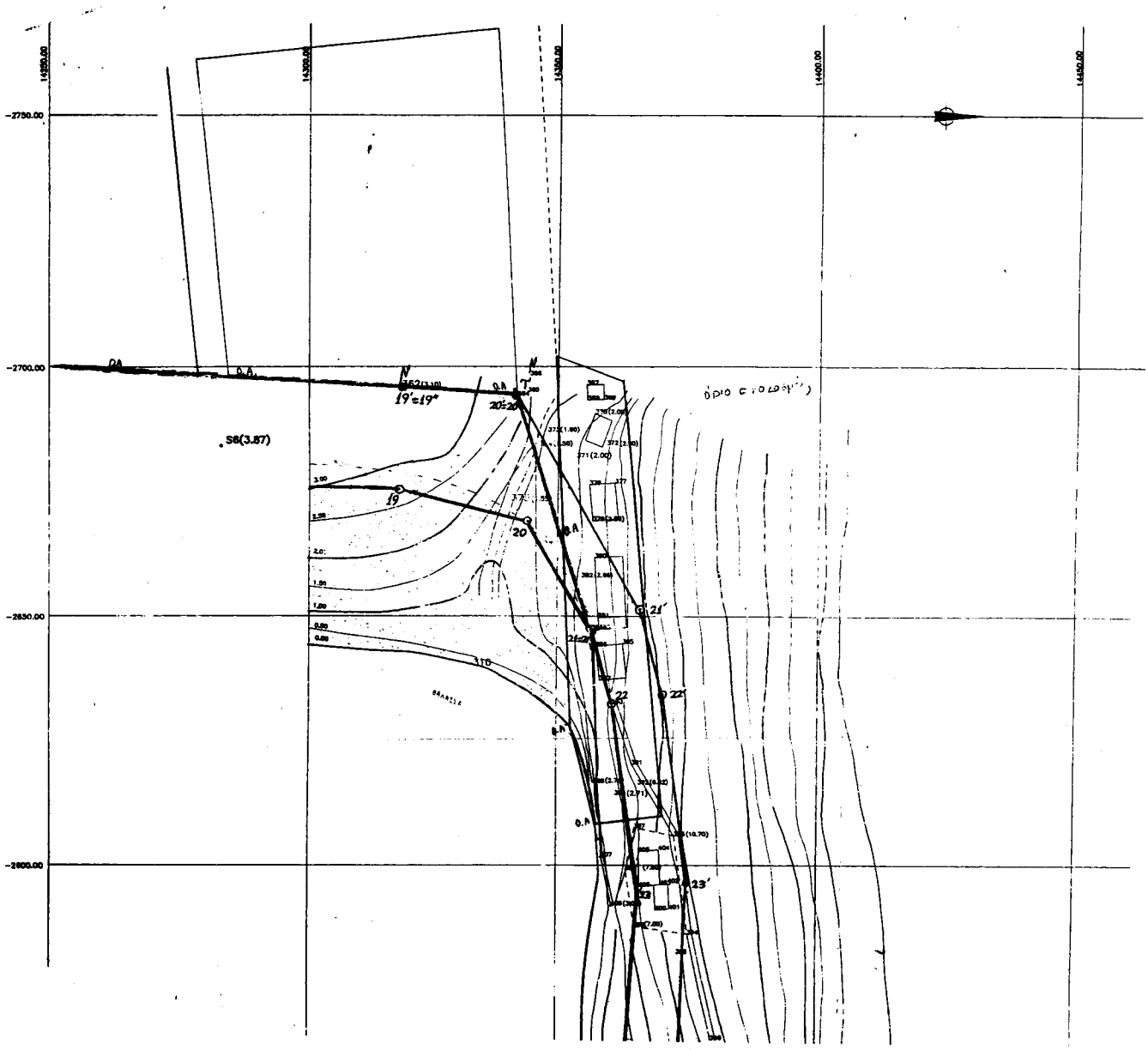
14250.00
14300.00
14350.00
14400.00
14450.00
-2750.00
-2700.00
-2650.00
-2600.00
S8(3.87)
19'=19"
20=20'
19
20
21'
21=21'
22
22'
23'
3.00
2.50
2.00
1.50
1.00
0.50
0.00
ΟΡΙΟ ΕΠΟΛΟΨΗΣ

14000.00

ΘΕΩΡΗΘΗΚΕ	ΕΛΕΓΧΘΗΚΕ
Χαλκίδα 27-03-97	Χαλκίδα 27-03-97
Ο ΠΡΟΪΣΤΑΜΕΝΟΣ ΤΥΔΚ	Ο ΜΕΓΔΑΝΙΚΟΣ
Τ. V.	Τ. V.
ΑΝ. ΓΙΑΝΝΟΠΟΥΛΟΣ	ΕΛ. ΚΑΣΣΙΜΑΤΗΣ
Πολ. Μηχανικός	Τοπ. Μηχανικός

ΥΠΟΜΝΗΜΑ ΕΠΙΤΡΟΠΗΣ

1. Το παρόν τοπογραφικό διάγραμμα συνοδεύει την από 27 / 04 / 1999 έκθεση επιτροπής καθορισμού των ορίων του αιγιαλού και παραλίας.
2. (Κόκκινη) 1,2,.....34,35 ορογραμμή αιγιαλού.
   (Κίτρινη) 1,2'.....34',35' ορογραμμή παραλίας.
   (Μαύλ) 1'',2'',.....21'' ορογραμμή παλαιού αιγιαλού.
3. Για τον καθορισμό των ορογραμμών δεν ελήφθησαν υπόψη κτίσματα.
4. Οι κορυφές των ορογραμμών εξασφαλίζονται με σημεία του κρατικού τριγωνομετρικού δικτύου.
5. Καθορίζεται ζώνη παραλίας πλάτους κοκκίου 10-45 μέτρων επειδή δεν εξαιρετοδνται οι σκοποί της παρ.1, του άρθρου 7 του Α .Ν . 2344 / 40.
6. Η επιτροπή .....διεκίστωσε ότι υφίσταται παλαιός αιγιαλός.
   .....

1. Τ.V. ΠΑΓ. ΘΡΑΒΑΛΟΥ
2. Τ.V. ΑΘ. ΜΠΟΥΡΙΚΑ
3. Τ.V. ΙΩΑΝ. ΑΣΛΑΝΙΔΗΣ

ΕΘΝΙΚΟ ΤΥΠΟΓΡΑΦΕΙΟ
Για τεχνικούς λόγους στο σχεδιάγραμμα έγινε σμίκρυνση κατά ποσοστό 39 %



ΚΛΙΜΑΚΑ 1:50000

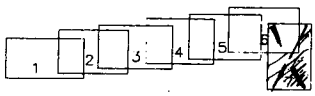

ΔΙΑΤΑΞΗ ΠΙΝΑΚΙΔΩΝ

ΥΠΟΜΝΗΜΑ

1. St : κορυφη οδευσης
2. : στυλος Ο.Τ.Ε.
3. : στυλος Δ.Ε.Η.
4. : δεντρο
5. : φοινικας
6. : αμμωδης ακτη

Ο.Α : Οριο Αναδασμού

Ελέγχθηκε ως προς την ακολ...

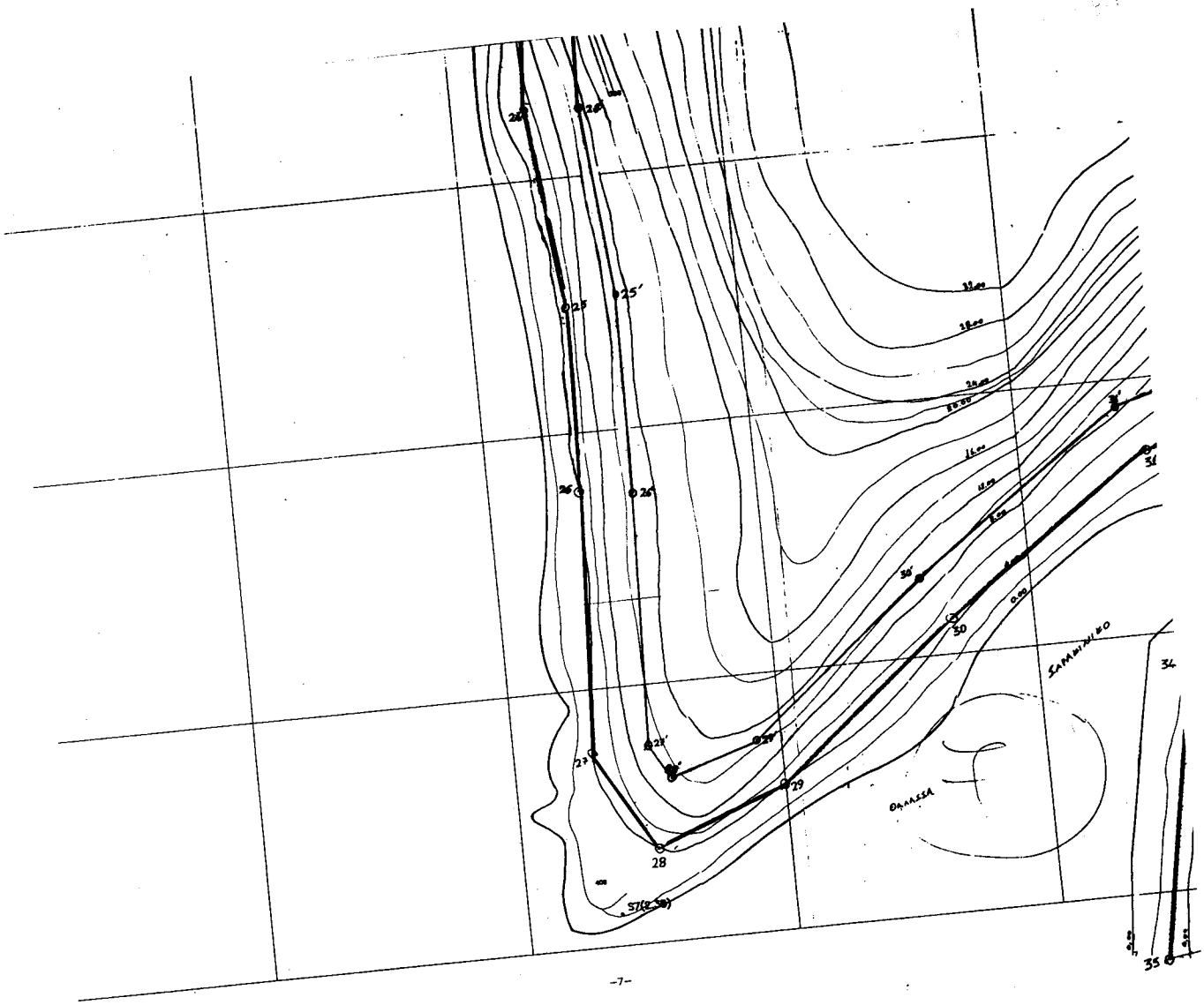
ΘΑΛΑΣΣΑ
ΣΑΜΜΙΛΙΚΟ
28
29
30
34
35

Ελέγχθηκε ως προς την ακρίβεια εφαρμογής των προς τη θάλασσα ορίων του ανωδόμου.

21-2-2000

-Ο-
ΣΥΝΤΑΞΑΣ
ΓΕΡΟΓΙΑΝΝΗΣ Γ.

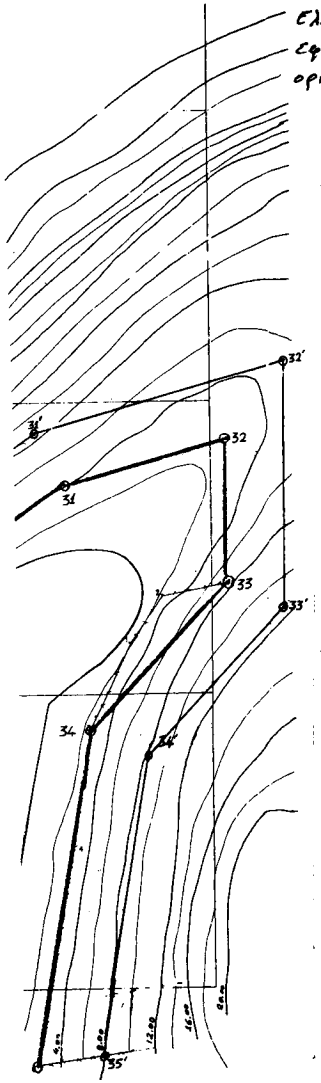

ΓΡΑΜΜΗ ΑΙΓΙΑΛΟΥ

Α/Α	X	Y
1	-2227,50	12818,00
2	-2266,50	12895,50
3	-2308,00	12981,50
4	-2355,00	13060,00
5	-2372,50	13079,50
6	-2375,50	13084,00
7	-2376,50	13110,00
8	-2390,00	13151,00
9	-2441,00	13266,50
10	-2487,50	13360,00
11	-2521,00	13465,50
12	-2556,00	13565,50
13	-2590,00	13672,00
14	-2613,50	13767,50
15	-2645,00	13879,00
16	-2670,00	13995,00
17	-2678,00	14089,00
18	-2679,00	14168,50
19	-2675,00	14317,50
20	-2669,00	14343,50
21	-2647,50	14355,00
22	-2632,00	14361,00
23	-2595,50	14366,00
24	-2564,00	14364,00
25	-2524,50	14367,00
26	-2488,50	14367,50
27	-2437,50	14365,00
28	-2418,00	14371,00
29	-2428,00	14400,00
30	-2457,00	14435,00
31	-2485,50	14474,50
32	-2493,50	14502,50
33	-2469,00	14502,50
34	-2443,50	14478,50
35	-2387,00	14469,00

ΓΡΑΜΜΗ ΠΑΛΑΙΟΥ ΑΙΓΙΑΛΟΥ=(ΓΡΑΜΜΗ ΠΑΡΑΛΙΑΣ)

	X	Y
1'	-2660,50	12802,50
2'	-2297,00	12881,00
3'	-2339,00	12967,00
4'	-2378,50	13049,00
5'	-2402,00	13098,00
6'	-2421,00	13138,00
7'	-2469,00	13255,00
8'	-2506,00	13349,00
9'	-2532,00	13349,00
10'	-2559,00	13452,00
11'	-2588,00	13556,50
12'	-2616,00	13665,50
13'	-2641,50	13760,00
14'	-2670,00	13871,00
15'	-2693,00	13960,50
16'	-2703,00	14089,00
17'	-2702,00	14165,50
18'	-2702,00	14227,50
19'	-2696,00	14318,50
20'	-2694,00	14341,00
21'	-2651,00	14366,50
22'	-2634,00	14371,00
23'	-2596,50	14376,00
24'	-2563,00	14375,00
25'	-2526,00	14378,00
26'	-2487,00	14377,50
27'	-2438,00	14376,00
28'	-2431,50	14380,00
29'	-2437,00	14395,00
30'	-2465,00	14429,00
31'	-2495,00	14469,50
32'	-2507,00	14512,50
33'	-2463,00	14512,00
34'	-2439,50	14488,50
35'	-2389,00	14481,50

ΣΤΝΤΕΤΑΓΜΕΝΕΣ ΤΡΙΓΩΝΟΜΕΤΡΙΚΩΝ & ΣΤΑΣΕΩΝ

Α/Α	ΣΗΜΕΙΟ	X	Ψ
1	Δ ΑΓΡΙΛΙΑΣ	-901.86	10356.41
2	Δ ΓΙΟΥΡΤΟΛΑ	-4959.53	13019.22
3	Δ ΑΓ.ΒΑΣΙΛΕΙΟΣ	-1721.56	14710.44
4	St1	-2413.45	13153.70
5	St2	-2268.74	12880.13
6	St3	-2499.98	13351.63
7	St4	-2595.01	13662.38
8	St5	-2658.64	13983.69
9	St5'	-2711.27	13967.06
10	St6	-2684.49	14282.83
11	St7	-2406.26	14368.00

Κ.Φ.Χ.: 1:100.000
ΨΑΧΝΑ – ΛΙΜΝΗ
φ=38 45'& λ=-0 15'

ΤΟΠΟΓΡΑΦΙΚΟ ΔΙΑΓΡΑΜΜΑ

ΚΑΘΟΡΙΣΜΟΥ ΟΡΙΩΝ ΑΙΓΙΑΛΟΥ – ΠΑΡΑΛΙΑΣ
ΠΕΡΙΟΧΗ : ΑΓΚΑΛΗ
ΚΟΙΝΟΤΗΤΑ : ΑΓΙΑ ΑΝΝΑ
ΝΟΜΑΡΧΙΑ : ΕΥΒΟΙΑΣ
ΑΡΜΟΔΙΑ ΟΙΚ.ΕΦΟΡΙΑ : ΛΙΜΝΗΣ
ΚΛΙΜΑΚΑ : 1:500
ΙΣΟΔΙΑΣΤΑΣΗ : 0.50 μ.
ΧΡΟΝΟΛΟΓΙΑ ΣΥΝΤΑΞΗΣ : ΓΕΝΑΡΗΣ 1997
ΣΥΝΤΑΞΑΣ : ΙΩΑΝΝΗΣ Κ. ΓΡΑΜΜΑΤΙΚΟΣ

ΤΠΟΓΡΑΦΗ

ΣΦΡΑΓΙΔΑ

ΙΩΑΝΝΗΣ Κ. ΓΡΑΜΜΑΤΙΚΟΣ
ΔΙΠΛ. ΑΓΡΟΝ. ΤΟΠΟΓΡΑΦΟΣ ΜΗΧ/ΚΟΣ
ΕΘΝΙΚΟΥ ΜΕΤΣΟΒΙΟΥ ΠΟΛΥΤΕΧΝΕΙΟΥ

ΑΚΡΙΒΕΣ ΦΩΤΟΤΥΠΙΚΟ ΑΝΤΙΓΡΑΦΟ
ΛΑΜΙΑ 21/02/2000
Ο Προϊστάμενος

Αριθ. 734 (2)

Κήρυξη αναδασωτέας έκτασης Ε=2015 τ.μ. στη θέση «Μακριά Λίμνη» Περ. Δήμου Δαυλείας Ν. Βοιωτίας.

Ο ΓΕΝΙΚΟΣ ΓΡΑΜΜΑΤΕΑΣ
ΠΕΡΙΦΕΡΕΙΑΣ ΣΤΕΡΕΑΣ ΕΛΛΑΔΑΣ

Έχοντας υπόψη.

1 .Τις διατάξεις του άρθρου 117 παρ. 3 του Συντάγματος της Χώρας, την αριθμ. 38 παρ .1 και 41 παρ.1 του Ν. 998/79 ως και του άρθρου 12 παρ. 2 του Ν. 2040/92 «Ρύθμιση θεμάτων αρμοδιότητας Υπ. Γεωρ γίας κ.λ.π.»

2. Τις αριθμ. α) 160417/1180/8-7-80 και β) 182447/3049/ 24-9-80 διαταγές του Υπ. Γεωργίας.

3. Τις δ/ξεις του Ν.2503/97 και την υπ' αριθ. 6747/29-9-97 απόφαση Γεν. Γραμ. Περιφέρειας Στ. Ελλάδας περί αρμοδιοτήτων.

4. Την αριθμ. 1339/24.4.2000 αναφορά πρόταση του Δασαρχείου Λιβαδειάς για κήρυξη αναδασωτέας δημόσιας δασικής έκτασης Ε=2015 τ.μ. στη θέση Μακριά Λίμνη Περιφ. Δήμου Δαυλείας Ν. Βοιωτίας η οποία καλυπτόταν από δασική βλάστηση και αποψιλώθηκε παράνομα από τον Μπακολουκά Κων/νο του Σεραφείμ, αποφασίζουμε:

Κηρύσουμε αναδασωτέα με σκοπό την διατήρηση του χαρακτήρα, την προστασία και την αποκατάσταση της δασικής βλάστησης, με φυσική ή τεχνική αναγέννηση, τη δημόσια δασική έκταση Ε=2015 τ.μ. που βρίσκεται στη θέση «Μακριά Λίμνη» Περιφ. Δήμου Δαυλείας Ν. Βοιωτίας και καταστράφηκε με αποψίλωση από τον Μπακολουκά Κων/νο του Σεραφ.

Η παραπάνω αναδασωτέα έκταση προσδιορίζεται από τα στοιχεία 1 - 2 - 3- 4- 5- 6- 7 - 8 - 9- 1 που βρίσκονται στο συνημμένο τοπογραφικό διάγραμμα με κλίμακα 1:500 που αποτελεί αναπόσπαστο μέρος της απόφασης αυτής, ορίζεται δε η έκταση:

Βόρεια: Με ιδιοκτησία ιδίου (αρ. πραξ. χαρακτηρισμού 428/10.2.2000).

Νότια: Με δημόσια δασική έκταση

Ανατολικά: Με δημόσια δασική έκταση

Δυτικά: Με αγροτοδασικό δρόμο

Η απόφαση αυτή ισχύει από της κοινοποιήσεώς της αρμοδίως (άρθρο 41 Νόμου 998/79) και προ της δημοσιεύσεως της στην Εφημερίδα της Κυβερνήσεως (αρθρ. 37 Ν. 3200/55).

Η απόφαση αυτή να δημοσιευθεί στην Εφημερίδα της Κυβερνήσεως.

Λιβαδειά, 8 Μαΐου 2000

Με εντολή Γενικού Γραμματέα Περιφέρειας
Ο Διευθυντής Δασών Ν. Βοιωτίας κ.α.α.
Ε. ΜΗΛΙΟΣ


ΤΟΠΟΓΡΑΦΙΚΟ ΔΙΑΓΡΑΜΜΑ
ΕΘΝΙΚΟ ΤΥΠΟΓΡΑΦΕΙΟ
Γιώργος Ε. Μήλιος
Δασολόγος Α.Π.Θ.

ΕΘΝΙΚΟ ΤΥΠΟΓΡΑΦΕΙΟ

ΕΦΗΜΕΡΙΔΑ ΤΗΣ ΚΥΒΕΡΝΗΣΕΩΣ

ΚΑΠΟΔΙΣΤΡΙΟΥ 34 * ΑΘΗΝΑ 104 32 * TELEX 223211 YPET GR * FAX 52 34 312
ΗΛΕΚΤΡΟΝΙΚΗ ΔΙΕΥΘΥΝΣΗ: http: www.et.gr
e-mail: webmaster @ et.gr

ΥΠΗΡΕΣΙΕΣ ΕΞΥΠΗΡΕΤΗΣΗΣ ΠΟΛΙΤΩΝ

ΚΕΝΤΡΙΚΗ ΥΠΗΡΕΣΙΑ
Σολωμού 51

Πληροφορίες δημοσιευμάτων Α.Ε. - Ε.Π.Ε.	**5225 761 - 5230 841**
Πληροφορίες δημοσιευμάτων λοιπών Φ.Ε.Κ.	**5225 713 - 5249 547**
Πώληση Φ.Ε.Κ.	**5239 762**
Φωτοαντίγραφα παλαιών Φ.Ε.Κ.	**5248 141**
Βιβλιοθήκη παλαιών Φ.Ε.Κ.	**5248 188**
Οδηγίες για δημοσιεύματα Α.Ε. - Ε.Π.Ε.	**5248 785**
Εγγραφή Συνδρομητών Φ.Ε.Κ. και αποστολή Φ.Ε.Κ.	**5248 320**

ΠΕΡΙΦΕΡΕΙΑΚΑ ΓΡΑΦΕΙΑ
ΠΩΛΗΣΗΣ Φ.Ε.Κ.

ΘΕΣΣΑΛΟΝΙΚΗ - Βασ. Όλγας 227 - Τ.Κ. 54100	**(031) 423 956**
ΠΕΙΡΑΙΑΣ - Νικήτα 6-8 Τ.Κ. 185 31	**4135 228**
ΠΑΤΡΑ - Κορίνθου 327 - Τ.Κ. 262 23	**(061) 6381 100**
ΙΩΑΝΝΙΝΑ - Διοικητήριο Τ.Κ. 450 44	**(0651) 87215**
ΚΟΜΟΤΗΝΗ - Δημοκρατίας 1 Τ.Κ. 691 00	**(0531) 22 858**
ΛΑΡΙΣΑ - Διοικητήριο Τ.Κ. 411 10	**(041) 597449**
ΚΕΡΚΥΡΑ - Σαμαρά 13 Τ.Κ. 491 00	**(0661) 89 127 / 89 120**
ΗΡΑΚΛΕΙΟ - Πλ. Ελευθερίας 1, Τ.Κ. 711 10	**(081) 396 223**
ΛΕΣΒΟΣ - Πλ. Κωνσταντινουπόλεως Τ.Κ. 811 00 Μυτιλήνη	**(0251) 46 888 / 47 533**

ΤΙΜΗ ΠΩΛΗΣΗΣ ΦΥΛΛΩΝ ΕΦΗΜΕΡΙΔΟΣ ΤΗΣ ΚΥΒΕΡΝΗΣΕΩΣ

- Για τα ΦΕΚ από 1 μέχρι 8 σελίδες 200 δρχ.
- Για τα ΦΕΚ από 8 σελίδες και πάνω η τιμή πώλησης κάθε φύλλου (8σέλιδου ή μέρους αυτού) προσαυξάνεται κατά 100 δρχ. ανά 8σέλιδο ή μέρος αυτού.
- Για τα ΦΕΚ του Τεύχους Προκηρύξεων Α.Σ.Ε.Π. ανεξαρτήτως αριθμού σελίδων δρχ. 100. (Σε περίπτωση Πανελλήνιου Διαγωνισμού η τιμή θα προσαυξάνεται κατά δρχ. 100 ανά 8σέλιδο ή μέρος αυτού).

ΕΤΗΣΙΕΣ ΣΥΝΔΡΟΜΕΣ Φ.Ε.Κ.

Τεύχος	Κ.Α.Ε. Προϋπολογισμού 2531	Κ.Α.Ε. εσόδου υπέρ ΤΑΠΕΤ 3512
Α΄ (Νόμοι, Π.Δ., Συμβάσεις κ.λπ.)	60.000 δρχ.	3.000 δρχ.
Β΄ (Υπουργικές αποφάσεις κ.λπ.)	70.000 »	3.500 »
Γ΄ (Διορισμοί, απολύσεις κ.λπ. Δημ. Υπαλλήλων)	15.000 »	750 »
Δ΄ (Απαλλοτριώσεις, πολεοδομία κ.λπ.)	70.000 »	3.500 »
Αναπτυξιακών Πράξεων (Τ.Α.Π.Σ.)	30.000 »	1.500 »
Ν.Π.Δ.Δ. (Διορισμοί κ.λπ. προσωπικού Ν.Π.Δ.Δ.)	15.000 »	750 »
Παράρτημα (Προκηρύξεις θέσεων ΔΕΠ κ.τλ.)	5.000 »	250 »
Δελτίο Βιομηχανικής Ιδιοκτησίας (Δ.Ε.Β.Ι.)	10.000 »	500 »
Ανωτάτου Ειδικού Δικαστηρίου (Α.Ε.Δ.)	3.000 »	150 »
Προκηρύξεων Α.Σ.Ε.Π.	10.000 »	500 »
Ανωνύμων Εταιρειών & Ε.Π.Ε.	300.000 »	15.000 »
Διακηρύξεων Δημοσίων Συμβάσεων (Δ.Δ.Σ.)	50.000 »	2.500 »
ΓΙΑ ΟΛΑ ΤΑ ΤΕΥΧΗ ΕΚΤΟΣ Α.Ε. & Ε.Π.Ε.	300.000 »	15.000 »

* Οι συνδρομές του εσωτερικού προπληρώνονται στα Δημόσια Ταμεία που δίνουν αποδεικτικό είσπραξης (διπλότυπο) το οποίο με τη φροντίδα του ενδιαφερομένου πρέπει να στέλνεται στην Υπηρεσία του Εθνικού Τυπογραφείου.
* Οι συνδρομές του εξωτερικού επιβαρύνονται με το διπλάσιο των ανωτέρω τιμών.
* Η πληρωμή του υπέρ ΤΑΠΕΤ ποσοστού που αντιστοιχεί σε συνδρομές, εισπράττεται από τα Δημόσια Ταμεία.
* Οι συνδρομητές του εξωτερικού μπορούν να στέλνουν το ποσό του ΤΑΠΕΤ μαζί με το ποσό της συνδρομής.
* Οι Νομαρχιακές Αυτοδιοικήσεις, οι Δήμοι, οι Κοινότητες ως και οι επιχειρήσεις αυτών πληρώνουν το μισό χρηματικό ποσό της συνδρομής και ολόκληρο το ποσό υπέρ του ΤΑΠΕΤ.
* Η συνδρομή ισχύει για ένα χρόνο, που αρχίζει την 1η Ιανουαρίου και λήγει την 31η Δεκεμβρίου του ίδιου χρόνου. Δεν εγγράφονται συνδρομητές για μικρότερο χρονικό διάστημα.
* Η εγγραφή ή ανανέωση της συνδρομής πραγματοποιείται το αργότερο μέχρι τον Μάρτιο κάθε έτους.
* Αντίγραφα διπλοτύπων, ταχυδρομικές επιταγές και χρηματικά γραμμάτια δεν γίνονται δεκτά.

Οι υπηρεσίες εξυπηρέτησης των πολιτών λειτουργούν καθημερινά από 08.00΄ έως 13.00΄

ΑΠΟ ΤΟ ΕΘΝΙΚΟ ΤΥΠΟΓΡΑΦΕΙΟ