



ΕΦΗΜΕΡΙΣ ΤΗΣ ΚΥΒΕΡΝΗΣΕΩΣ

ΤΗΣ ΕΛΛΗΝΙΚΗΣ ΔΗΜΟΚΡΑΤΙΑΣ

ΤΕΥΧΟΣ ΤΕΤΑΡΤΟ

Αρ. Φύλλου 347

13 Ιουνίου 2000

ΠΕΡΙΕΧΟΜΕΝΑ

ΑΠΟΦΑΣΕΙΣ

- Κήρυξη αναδασωτέας έκτασης 270 τετρ. μέτρ. στη θέση «Κουρνούφα» Κοινότητας Λιχάδας Νομού Εύβοιας. 1
- Άρση αναδασωτέας Έκτασης Εμβαδού 1.396,80 τετρ. μέτρων στη θέση «Πέραμα» Δημ. Δ/τος Μαρμαρίου Δήμου Μαρμαρίου Νομού Ευβοίας..... 2
- Κήρυξη αναδασωτέας έκτασης 990 τετρ. μέτρ. στη θέση «Άγιος Γεώργιος» Δημ. Διαμ. Στροπώνων Δήμου Διρφύων Νομού Εύβοιας..... 3
- Κήρυξη αναδασωτέας έκτασης 1237 τετρ. μέτρ. στη θέση «Κακοδική» Δημ. Διαμ. Αμαρύνθου Δήμου Αμαρυνθίων Νομού Εύβοιας. 4

ΑΠΟΦΑΣΕΙΣ

- Αριθ. 1467 (1)
Κήρυξη αναδασωτέας έκτασης 270 τετρ. μέτρ. στη θέση «Κουρνούφα» Κοινότητας Λιχάδας Νομού Εύβοιας.

Ο ΓΕΝΙΚΟΣ ΓΡΑΜΜΑΤΕΑΣ ΠΕΡΙΦΕΡΕΙΑΣ ΣΤΕΡΕΑΣ ΕΛΛΑΔΑΣ

Έχοντας υπόψη:

- 1.- Τις διατάξεις του Ν. 2503/97 (Φ.Ε.Κ. 107 Α/97 «Διοίκηση-Στελέχωση της Περιφέρειας-Ρύθμιση θεμάτων για την Τοπική Αυτοδιοίκηση και άλλες διατάξεις.»
- 2.- Την 6747/29-9-1997 Απόφαση του Γενικού Γραμματέα Περιφέρειας Στερεάς Ελλάδας «Μεταβίβαση αρμοδιοτήτων στους Προϊσταμένους των Δασικών Υπηρεσιών της Περιφέρειας Στερεάς Ελλάδας και της εξουσίας να υπογράφουν με εντολή Γενικού Γραμματέα της Περιφέρειας Στερεάς Ελλάδας.»

3.-Τις διατάξεις του άρθρου 117 παρ. 3 του Συντάγματος της Χώρας.

4.-Τις διατάξεις του Ν.998/79 Περί Προστασίας Δασών κ.λ.π. και ειδικότερα: α) του άρθρου 41 παρ. 1β, β) του άρθρου 38 παρ 1.

5.-Τις διατάξεις του Υπουργείου Γεωργίας: α) 160417/1180/8-7-1980,β) 182447/3049/24-9-1980.

6.-Την 1112/15-5-00 αναφορά του Δασαρχείου Ισπαιάς, περί κήρυξης αναδασωτέας έκτασης εμβαδού 270 τετρ. μετρ., στη θέση «Κουρνούφα» του Διακατεχόμενου δάσους Χαλεπίου πεύκης Κοινότητας Λιχάδας Νομού Εύβοιας,πού καταστράφηκε από πυρκαγιά, αποφασίζουμε:

Κηρύσσουμε αναδασωτέα, με σκοπό την διατήρηση του δασικού χαρακτήρα, την προστασία και ανάπτυξη της δασικής βλάστησης με φυσική αναγέννηση, την έκταση των 270 τετρ. μετρ. πού βρίσκεται στη θέση «Κουρνούφα» του Διακατεχόμενου δάσους Χαλεπίου πεύκης Κοινότητας Λιχάδας Νομού Εύβοιας και προσδιορίζεται από τα στοιχεία: (Α,Β,Γ,Δ,Α) και με όρια:

ΑΝΑΤΟΛΙΚΑ: Δάσος Χαλεπίου πεύκης

ΔΥΤΙΚΑ: Δάσος Χαλεπίου πεύκης

ΒΟΡΕΙΑ: Αγροτική έκταση

ΝΟΤΙΑ : Δάσος χαλεπίου πεύκης

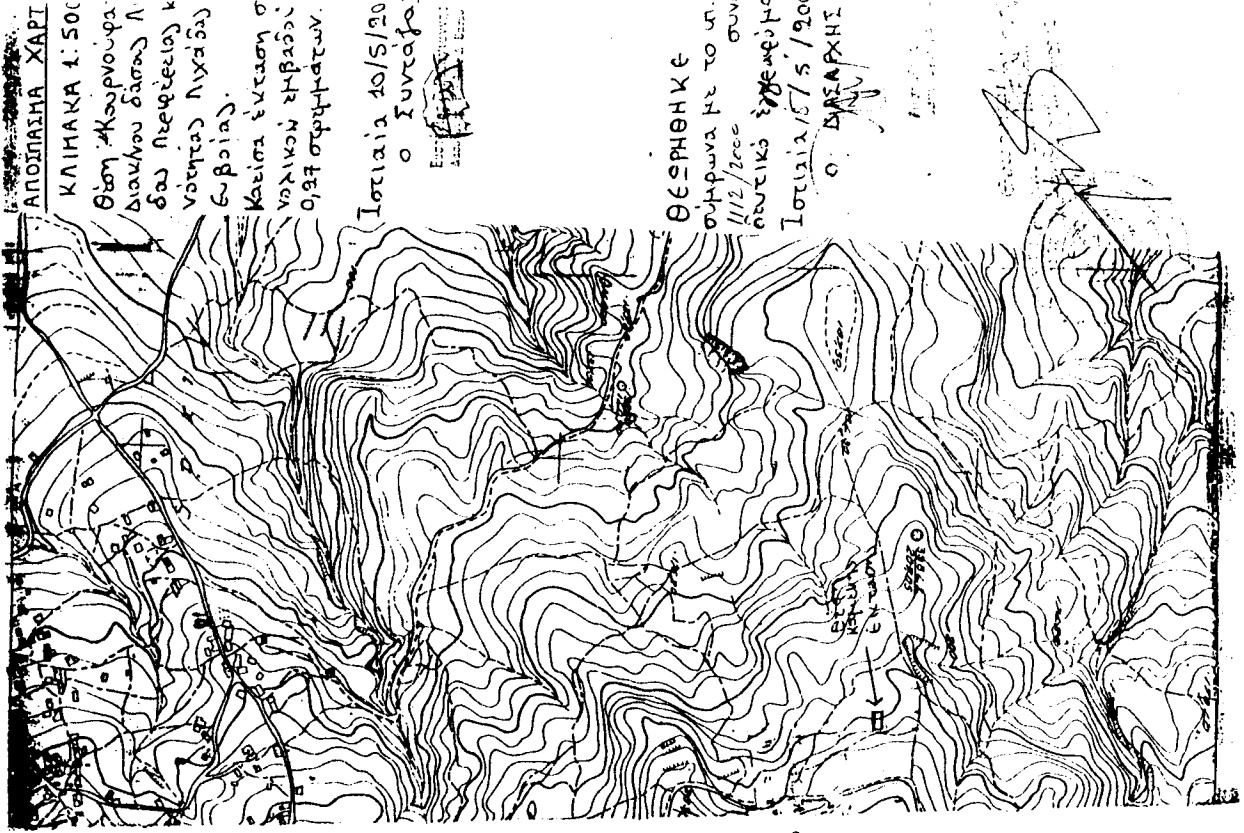
όπως φαίνεται στο συνημμένο σχεδιάγραμμα πού αποτελεί αναπόσπαστο μέρος της παρούσας απόφασης.

Η απόφαση αυτή ισχύει από της κοινοποίησής της (άρθρο 41 Ν.998/79) και πρίν την δημοσίευσή της στην Εφημερίδα της Κυβερνήσεως (άρθρο 37 Ν. 3200/55).

Η παρούσα απόφαση να δημοσιευθεί στην Εφημερίδα της Κυβερνήσεως.

Χαλκίδα, 24 Μαΐου 2000

Με εντολή Γενικού Γραμματέα Περιφέρειας
Ο Διευθυντής Δασών Ν. Ευβοίας
ΝΙΚΟΛΑΟΣ ΑΓΑΘΟΥ ΛΟΥΚΑΣ



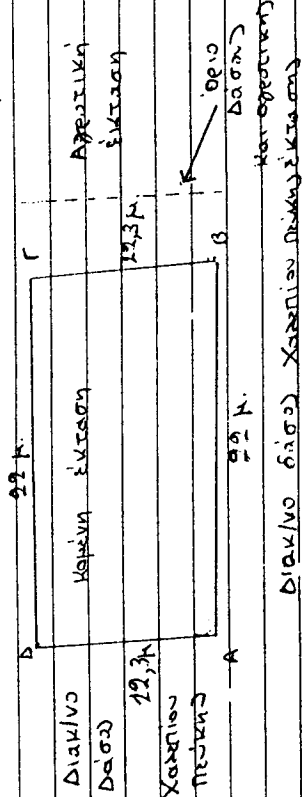
ΤΟΠΟΓΡΑΦΙΚΟ ΔΙΑΓΡΑΜΜΑ

Διακ/νο δάσος ΧΑΡΤΙΟΝ ΝΥΧΑΔΑΣ ΣΥΝΟΛΙΚΑ ΗΒΡΑ-
ΔΑΣ ΠΕΡΙΦΕΡΕΙΑ ΣΤΗΝ ΘΕΣΗ 44 Κουρνούφα 22 Περιφέρειας
καινοτητα Νυχάδας που καταστράφηκε από πυρκαγιά του
03.07 Αρχειών έτος 2000

ΚΛΙΜΑΚΑ 1/250

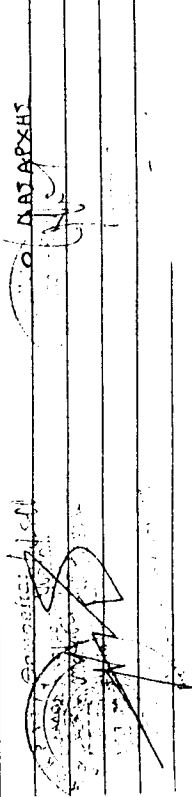
ΕΛΛΗΝΙΚΟ ΓΕΩΓΡΑΦΙΚΟ
Για τεχνικούς λόγους στο σχέδιο υπάρχει
έναντι αυθαιρεσία κατά ποσοστό 5%

Αρρεσιτική έκταση
(σε καίτοι περιβόλο)



Ιστορία 10/9/2000

ΘΕΣΠΗΘΗΚΕ
Σήμερα με το υπ.αε 11/2/2000
συνολικά 5 στρέμματα
Ιστορία 15/5/2000
ο ΔΑΣΑΡΧΗΣ



Αριθ. 1255

(2)

Άρση αναδασωτέας Έκτασης Εμβαδού 1.396,80 τετρ. μέτρων στη θέση «Πέραμα» Δημ. Δ/τος Μαρμαρίου Δήμου Μαρμαρίου Νομού Ευβοίας.

Ο ΓΕΝΙΚΟΣ ΓΡΑΜΜΑΤΕΑΣ
ΠΕΡΙΦΕΡΕΙΑΣ ΣΤΕΡΕΑΣ ΕΛΛΑΔΑΣ

Έχοντας υπόψη:

1.- Τις διατάξεις του Ν. 2503/97 (Φ.Ε.Κ. 107 Α/97 «Διοίκηση-Στελέχωση της Περιφέρειας-Ρύθμιση θεμάτων για την Τοπική Αυτοδιοίκηση και άλλες διατάξεις»

2.- Την 6747/29-9-1997 Απόφαση του Γενικού Γραμματέα Περιφέρειας Στερεάς Ελλάδας «Μεταβίβαση αρμοδιοτήτων στους Προϊσταμένους των Δασικών Υπηρεσιών της Περιφέρειας Στερεάς Ελλάδας και της εξουσίας να υπογράφουν με εντολή Γενικού Γραμματέα της Περιφέρειας Στερεάς Ελλάδας.»

3.- Τις διαταγές του Υπουργείου Γεωργίας:α) 160417/1180/8-7-1980, και 86004 /1637 / 4-6-87 Εγκύκλιο Υπουργείου Γεωργίας καθώς και την 417/87 Γνωμοδότηση Προϊσταμένων Νομικών Διευθύνσεων.

4.- Την 1472 /21 - 06 -1995 Απόφαση Περιφερειακού Διευθυντή Νομού Ευβοίας (Φ.Ε.Κ 687 Δ/95), κηρύχτηκε ως αναδασωτέα έκταση εμβαδού (571,00) στρ. στη θέση «Αγία Μαρίνα» Περιφέρειας Δημ. Διαμ /τος Μαρμαρίου του Δήμου Μαρμαρίου, με σκοπό την διατήρηση του Δασικού Χαρακτήρα και την ανάπτυξη της φυσικής βλάστησης που καταστράφηκε συνεπεία πυρκαϊάς.

5.- Την 2761 /16-10-1998 Αποφασή μας με Εντολή Γεν. Γραμ. Περ.Στ.Ελλάδας (ΦΕΚ 899 Δ/98) με την οποία διορθώθηκε σφάλμα στην ανωτέρω Απόφαση , ως προς το εμβαδόν , πού είναι (57) στρ., αντί του εσφαλμένου (571) στρ.

5.- Το 865 /21-04- - 2000 Έγγραφο του Δασαρχείου Αλιβερίου με το οποίο αναφέρει την αποκατάσταση της δασικής βλάστησης στο σύνολο της κηρυχθείσης ως αναδασωτέας έκτασης και προτείνει την άρση του αναδασωτέου σε τμήμα της , εμβαδού (1.396,80) στρ προκειμένου να παραχωρηθεί για την ικανοποίηση των σκοπών του ΣΤ Κεφαλαίου Νόμου 998/79, αποφασίζουμε:

Αίρουμε την αναδασωτέα σε έκταση εμβαδού (1.396,80) στρ. πού βρίσκεται στη θέση «Πέραμα» Περιφέρειας Δημ. Διαμ /τος Μαρμαρίου του Δήμου Μαρμαρίου, που εμφανίζεται υπό στοιχεία 1-2-3-4-5-1 σε επισυναπτόμενο Τοπογραφικό Διάγραμμα Κλίμακας 1:2500, θεωρημένου από τον Δασάρχη Αλιβερίου, από την συνολική έκταση των (57) στρ. στην ίδια περιοχή και θέση, που κηρύχτηκαν ως αναδασωτέα με την 1472/21-06- 1995 Απόφαση και τροποποιήθηκε με την 2761/16.10.1998 ομοία απόφασή μας.

Η παρούσα απόφαση να δημοσιευθεί στην Εφημερίδα της Κυβερνήσεως.

Χαλκίδα, 23 Μαΐου 2000

Με εντολή Γενικού Γραμματέα Περιφέρειας
Ο Διευθυντής Δασών Ν. Ευβοίας
ΝΙΚΟΛΑΟΣ ΑΓΑΘΟΥ ΛΟΥΚΑΣ

Αριθ. 1528

(3)

Κήρυξη αναδασωτέας έκτασης 990 τετρ. μέτρ. στη θέση «Άγιος Γεώργιος» Δημ. Διαμ. Στροπώνων Δήμου Διρφύων Νομού Εύβοιας.

Ο ΓΕΝΙΚΟΣ ΓΡΑΜΜΑΤΕΑΣ
ΠΕΡΙΦΕΡΕΙΑΣ ΣΤΕΡΕΑΣ ΕΛΛΑΔΑΣ

Έχοντας υπ' όψη:

1.- Τις διατάξεις του Ν. 2503/97 (Φ.Ε.Κ. 107Α/97 «Διοίκηση-Στελέχωση της Περιφέρειας-Ρύθμιση θεμάτων για την Τοπική Αυτοδιοίκηση και άλλες διατάξεις».

2.- Την 6747/29-9-1997 Απόφαση του Γενικού Γραμματέα Περιφέρειας Στερεάς Ελλάδας «Μεταβίβαση αρμοδιοτήτων στους Προϊσταμένους των Δασικών Υπηρεσιών της Περιφέρειας Στερεάς Ελλάδας και της εξουσίας να υπογράφουν με εντολή Γενικού Γραμματέα της Περιφέρειας Στερεάς Ελλάδας.»

3.-Τίς διατάξεις του άρθρου 117 παρ. 3 του Συντάγματος της Χώρας.

4.-Τις διατάξεις του Ν.998/79 Περί Προστασίας Δασών κ.λ.π. και ειδικότερα: α) του άρθρου 41 παρ. 1β, β) του άρθρου 38 παρ 1.

5.-Τις διαταγές του Υπουργείου Γεωργίας: α) 160417/1180/8-7-1980, β) 182447/3049/24-9-1980.

6.-Την 1319/23-5-00 αναφορά του Δασαρχείου Χαλκίδας, περί κήρυξης αναδασωτέας έκτασης εμβαδού 990 τετρ. μέτρ., στη θέση «Άγιος Γεώργιος» του Δημόσιου Δάσους Αειφύλλων - Πλατυφύλλων Δημοτικού Διαμερίσμα-

τος Στροπώνων Δήμου Διρφύων Νομού Εύβοιας, που καταστράφηκε με πυρκαγιά, αποφασίζουμε:

Κηρύσσουμε αναδασωτέα, με σκοπό την διατήρηση του δασικού χαρακτήρα, την προστασία και ανάπτυξη της δασικής βλάστησης με φυσική αναγέννηση, την έκταση των 990 τετρ. μέτρ. που βρίσκεται στη θέση «Άγιος Γεώργιος» του Δημόσιου Δάσους Αειφύλλων - Πλατυφύλλων Δημοτικού Διαμερίσματος Στροπώνων Δήμου Διρφύων, Νομού Εύβοιας κα προσδιορίζεται από τα στοιχεία: (1, 2, 3, 4, 5, 6, 7, 8, 9, 10, 1) και με όρια:

ΑΝΑΤΟΛΙΚΑ: Με έκταση μη Δασικού Χαρακτήρα

ΔΥΤΙΚΑ: Με έκταση μη Δασικού Χαρακτήρα και με έκταση Δασικού χαρακτήρα

ΒΟΡΕΙΑ: Με έκταση μη Δασικού χαρακτήρα και με έκταση Δασικού χαρακτήρα

ΝΟΤΙΑ : Με αγροτικό δρόμο

όπως φαίνεται στο συνημμένο σχεδιάγραμμα που αποτελεί αναπόσπαστο μέρος της παρούσας απόφασης.

Η απόφαση αυτή ισχύει από της κοινοποίησής της (άρθρο 41 Ν.998/79) και πριν την δημοσίευσή της στην Εφημερίδα της Κυβερνήσεως (άρθρο 37 Ν. 3200/55).

Η παρούσα απόφαση να δημοσιευθεί στην Εφημερίδα της Κυβερνήσεως.

Χαλκίδα, 24 Μαΐου 2000

Με εντολή Γενικού Γραμματέα Περιφέρειας

Ο Διευθυντής Δασών Ν. Ευβοίας

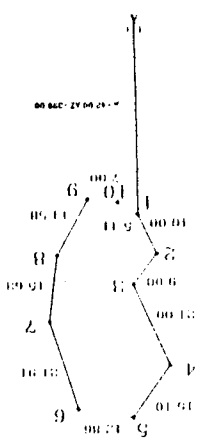
ΝΙΚΟΛΑΟΣ ΑΓΑΘΟΥ ΛΟΥΚΑΣ

ΤΟΠΟΓΡΑΦΙΚΟ ΣΧΕΔΙΑΓΡΑΜΜΑ
 Ζώνη που κομεί τον 6/4/2000 στον Δασμ Αρ. Γεωργίου
 Δημ. Διευ. Στρατώνων Δήμου Διδυμεών στο Δήμο Δασος Σερρών

Κλίμακα 1:1000
 Έκταση σε στρέμματα
 1.2.3.4.5.6.7.8.9.10.11 16.82.0.990στ

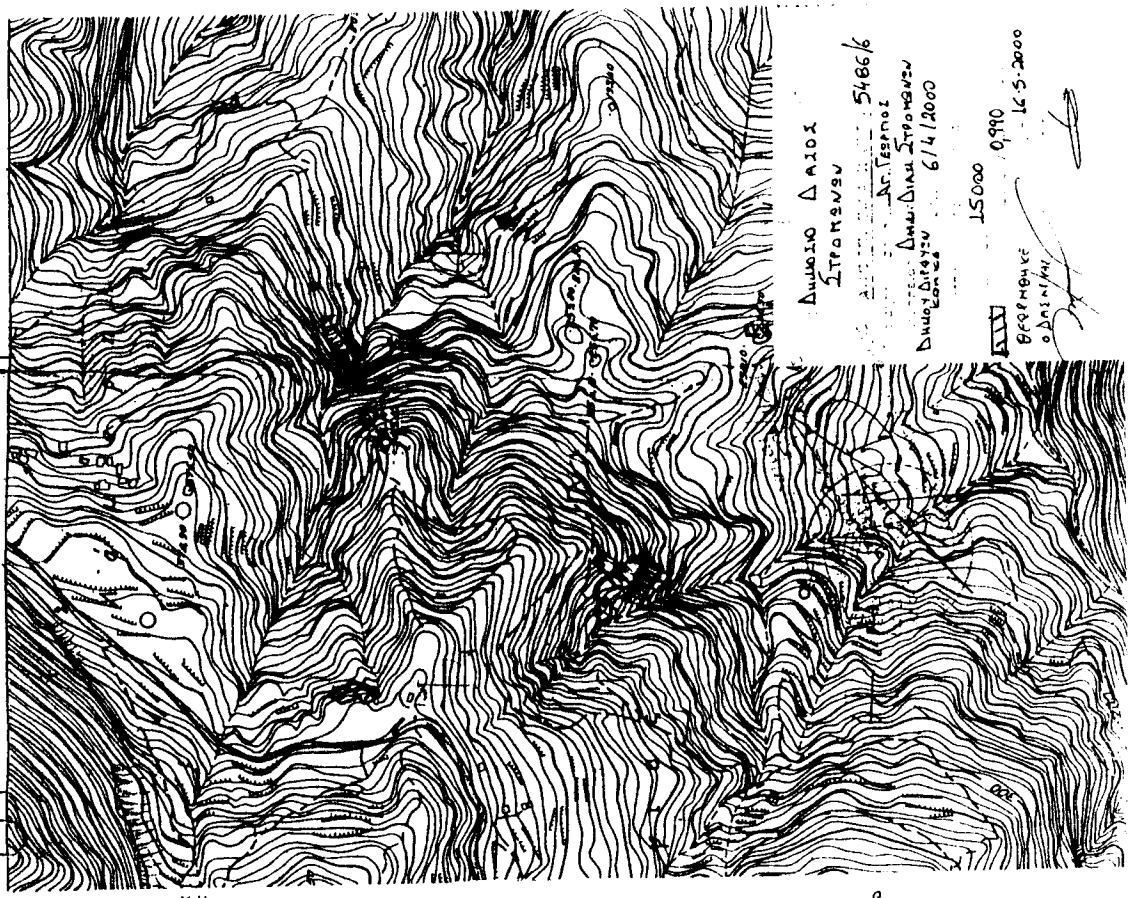


ΕΘΝΙΚΟ ΓΥΠΟΓΡΑΦΕΙΟ
 ΓΙΑ ΤΕΧΝΙΚΑ ΑΡΧΟΝΤΑ ΣΤΟ ΣΧΕΔΙΑΣΜΟ
 ΣΥΝΕ ΟΜΟΙΟΜΟΤΗΤΗ ΑΠΟ ΚΟΙΝΟΤΗΤΑ 53%



Προβλεπόμενος
 ο Δασάρχης
 Διδυμεία 16.5.2000
 Ολυμπία Ζεφ.

Στη δεξιά πλευρά του σχεδίου υπάρχει ένα σφραγισμένο κείμενο που είναι δύσκολο να διακριθεί.



Αριθ. 1527

(4)

Κήρυξη αναδασωτέας έκτασης 1237 τετρ. μέτρ. στη θέση «Κακοδίκη» Δημ. Διαμ. Αμαρύνθου Δήμου Αμαρυνθίων Νομού Εύβοιας.

Ο ΓΕΝΙΚΟΣ ΓΡΑΜΜΑΤΕΑΣ
ΠΕΡΙΦΕΡΕΙΑΣ ΣΤΕΡΕΑΣ ΕΛΛΑΔΑΣ

Έχοντας υπόψη:

1.- Τις διατάξεις του Ν. 2503/97 (Φ.Ε.Κ. 107 Α/97 «Διοίκηση-Στελέχωση της Περιφέρειας-Ρύθμιση θεμάτων για την Τοπική Αυτοδιοίκηση και άλλες διατάξεις»

2.- Την 6747/29-9-1997 Απόφαση του Γενικού Γραμματέα Περιφέρειας Στερεάς Ελλάδας «Μεταβίβαση αρμοδιοτήτων στους Προϊσταμένους των Δασικών Υπηρεσιών της Περιφέρειας Στερεάς Ελλάδας και της εξουσίας να υπογράφουν με εντολή Γενικού Γραμματέα της Περιφέρειας Στερεάς Ελλάδας.»

3.-Τίς διατάξεις του άρθρου 117 παρ. 3 του Συντάγματος της Χώρας.

4.-Τίς διατάξεις του Ν.998/79 Περί Προστασίας Δασών κ.λ.π. και ειδικότερα: α) του άρθρου 41 παρ. 1β, β) του άρθρου 38 παρ 1.

5.-Τίς διαταγές του Υπουργείου Γεωργίας: α) 160417/1180/8-7-1980, β) 182447/3049/24-9-1980.

6.-Την 1148/23-5-00 αναφορά του Δασαρχείου Χαλκίδας, περί κήρυξης αναδασωτέας έκτασης εμβαδού 1237 τετρ. μετρ., στη θέση «Κακοδίκη» του Δημόσιου Δάσους

Αειφύλλων - Πλατυφύλλων Δημοτικού Διαμερίσματος Αμαρύνθου Δήμου Αμαρυνθίων Νομού Εύβοιας, που καταστράφηκε με αποψίλωση, αποφασίζουμε:

Κηρύσσουμε αναδασωτέα, με σκοπό την διατήρηση του δασικού χαρακτήρα, την προστασία και ανάπτυξη της δασικής βλάστησης με φυσική αναγέννηση, την έκταση των 1237 τετρ. μετρ. που βρίσκεται στη θέση «Κακοδίκη» του Δημόσιου Δάσους Αειφύλλων - Πλατυφύλλων Δημοτικού Διαμερίσματος Αμαρύνθου Δήμου Αμαρυνθίων, Νομού Εύβοιας και προσδιορίζεται από τα στοιχεία: (1, 2, 3, 4, 5, 6, 7, 8, 9, 10, 12, 1) και με όρια:

ΑΝΑΤΟΛΙΚΑ: Με έκταση Δασικού Χαρακτήρα

ΔΥΤΙΚΑ: Με έκταση Δασικού Χαρακτήρα

ΒΟΡΕΙΑ: Με έκταση μη Δασικού χαρακτήρα

ΝΟΤΙΑ : Με έκταση Δασικού χαρακτήρα

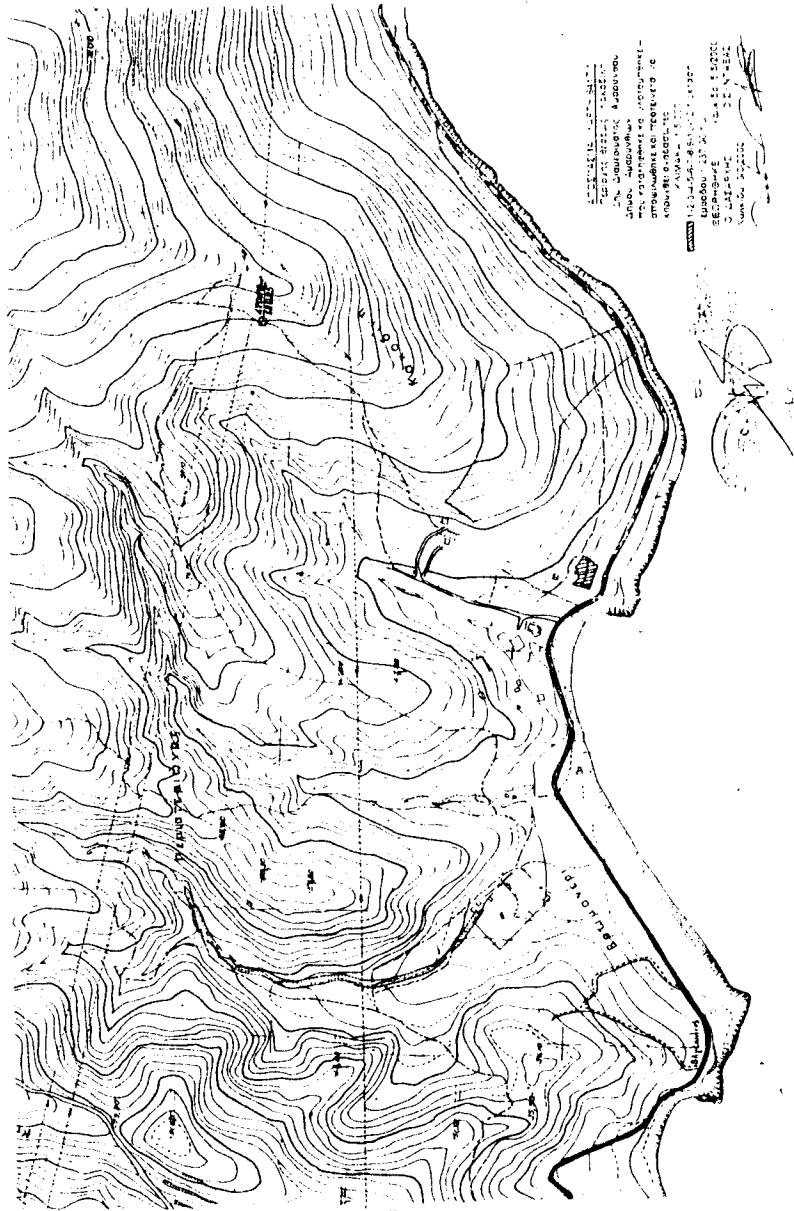
όπως φαίνεται στο συνημμένο σχεδιάγραμμα που αποτελεί αναπόσπαστο μέρος της παρούσας απόφασης.

Η απόφαση αυτή ισχύει από της κοινοποίησής της (άρθρο 41 Ν. 998/79) και πριν την δημοσίευσή της στην Εφημερίδα της Κυβερνήσεως. (άρθρο 37 Ν. 3200/55).

Η παρούσα απόφαση να δημοσιευθεί στην Εφημερίδα της Κυβερνήσεως.

Χαλκίδα, 24 Μαΐου 2000

Με εντολή Γενικού Γραμματέα Περιφέρειας
Ο Διευθυντής Δασών Ν. Ευβοίας
ΝΙΚΟΛΑΟΣ ΑΓΑΘΟΥ ΛΟΥΚΑΣ



ΕΠΙΣΤΗΜΟΝΙΚΟ ΚΑΤΑΣΤΑΣΙΟ
 ΓΕΩΓΡΑΦΙΚΩΝ ΕΡΕΥΝΩΝ
 ΔΙΕΥΘΥΝΤΗΣ ΚΑΘΗΓΗΤΗ Κ. ΝΙΜΑΚΑ
 ΠΑΝΕΠΙΣΤΗΜΙΟΝ ΑΘΗΝΩΝ
 ΠΕΡΙΟΧΗ ΚΑΛΑΜΑΡΙΣ
 ΑΡΧΙΤΕΚΤΟΝΙΚΟΝ ΓΡΑΦΕΙΟΝ
 ΚΑΛΑΜΑΡΙΣ
 ΤΗΛΕΦΩΝΟΝ 241 121
 ΑΥΓΟΥΣΤΟΣ 1952

ΤΟΠΟΓΡΑΦΙΚΟ ΔΙΑΓΡΑΜΜΑ

Διεύθυνσις βασικής εκπαίδεψις του έλληνοσπου. Δοκίμου Αιτουμένου που καταρτίθηκα και απολυθήθηκε - υλοποιηθήκαε τριάντου οπτι βλαπ έκτακτης ε έριβαδου 1 237 00 1 ε απο το Νικολαι Πετρουχι του Γεωμετριου κατιοικη Αιτουμένου.

