



ΕΦΗΜΕΡΙΣ ΤΗΣ ΚΥΒΕΡΝΗΣΕΩΣ

ΤΗΣ ΕΛΛΗΝΙΚΗΣ ΔΗΜΟΚΡΑΤΙΑΣ

ΤΕΥΧΟΣ ΤΕΤΑΡΤΟ

Αρ. Φύλλου 396

3 Ιουλίου 2000

ΠΕΡΙΕΧΟΜΕΝΑ

ΑΠΟΦΑΣΕΙΣ

Καθορισμός των ορίων του αιγιαλού και δημιουργία ζώνης παραλίας στη θέση «Παραλία Πηλίου», Δήμου Κηρέως, Ν. Ευβοίας»	1
Κήρυξη αναδασωτέας έκτασης που βρίσκεται στη θέση «Βασιλικό», περιοχής Βουρκωτής, Δήμου Άνδρου, της νήσου Άνδρου Ν. Κυκλάδων	2

ΑΠΟΦΑΣΕΙΣ

Αριθ. 1042844/3963/Β0010	(1)
Καθορισμός των ορίων του αιγιαλού και δημιουργία ζώνης παραλίας στη θέση «Παραλία Πηλίου», Δήμου Κηρέως, Ν. Ευβοίας».	

Ο ΥΠΟΥΡΓΟΣ ΟΙΚΟΝΟΜΙΚΩΝ

Έχοντας υπόψη:

1. Τις διατάξεις του Ν. 3200/55 «περί διοικητικής αποκεντρώσεως» όπως αυτές τροποποιήθηκαν και ισχύουν σήμερα με τα Ν.Δ. 532/79, Β.Δ. 704/70, Β.Δ. 705/70, Β.Δ. 192/72, Π.Δ. 71/84, Π.Δ. 347/86, Ν. 2026/92 και Π.Δ. 97/93.
2. Τις διατάξεις του Π.Δ. 551/88 «Οργάνωση Νομαρχιών - Οργάνωση Οικονομικών Υπηρεσιών» (ΦΕΚ 259 τ.Α'), όπως τροποποιήθηκε και ισχύει.
3. Τις διατάξεις του άρθρου 19 παρ. 5 του Ν.Δ. 2344/95, του άρθρου 52 παρ. 6 του Ν. 2218/94, του άρθρου 4 παρ. 7 του Ν. 2240/94, δυνάμει των οποίων αρμοδιότητες του Υπουργείου Οικονομικών που είχαν μεταβιβασθεί σε Νομάρχες, ανήκουν στον Περ/κό Δ/ντή, σε συνδυασμό με αυτές του άρθρου 14 παρ. 2 του Ν. 2399/96 με τις οποίες προβλέπεται η κατάργηση των θέσεων των Περ/κών Δ/ντών οι αρμοδιότητες πλέον του οποίου περιήλθαν στον Γενικό Γραμματέα της Περιφέρειας και ασκούνται από τον Αναπληρωτή Περιφερειακό Διευθυντή.
4. Τις διατάξεις των παρ. 2 και 6 του άρθρου 1 του Ν. 2503/97 «Διοίκηση, οργάνωση, στελέχωση της Περιφέρειας, ρύθμιση θεμάτων για την Τοπική Αυτοδιοίκηση και άλλες διατάξεις» (ΦΕΚ 107 τ.Α), σύμφωνα με τις οποίες οι Περιφερειακές Υπηρεσίες του Υπουργείου Οικονομικών, που συγκροτούσαν την Περιφερειακή Διοίκηση του Νομού ή Νομαρχίας, δεν υπήχθησαν στην ενιαία οργανική μονάδα της Περιφέρειας, ούτε καταργήθηκαν, αλλά αποτελούν από 1.9.1997, Υπηρεσίες του Υπουργείου Οικονομικών.

5. Το αριθ. 28975/31.7.97 έγγραφο της Δ/σης Διοίκησης του Υπ. Εσωτερικών Δημ. Διοίκησης & Αποκέντρωσης, σύμφωνα με το οποίο οι αρμοδιότητες του Γεν. Γραμματέα της Περιφέρειας σε θέματα Υπηρεσιών του Υπ. Οικονομικών μεταφέρονται από 1.9.97 στον Υπ. Οικονομικών.

6. Την αριθ. 1043053/483/Α0006 απόφαση του Υπουργού Οικονομικών «περί μεταβίβασης αρμοδιοτήτων του Υφυπ. Οικονομικών στον Γεν. Γραμματέα, στους Γεν. Δ/ντές κλπ. του Υπ. Οικονομικών.

7. Τις διατάξεις του άρθρου 100 του Π.Δ. 284/88 «περί συγκροτήσεως μεταξύ άλλων και της Επιτροπής καθορισμού ορίων αιγιαλού και παραλίας και θέσεων αμμοληψίας».

8. Την αριθμ. 1078204/927/0006Α/6.8.92 κοινή υπουργική απόφαση των Υπουργών Προεδρίας και Οικονομικών, με την οποία διατηρείται σε ισχύ η Επιτροπή καθορισμού ορίων αιγιαλών και θέσεων αμμοληψίας.

9. Τις διατάξεις των άρθρων 1 μέχρι και 7 του Α.Ν. 2344/40 «περί αιγιαλού και παραλίας, όπως τροποποιήθηκαν και συμπληρώθηκαν με τις διατάξεις: α) του Ν.Δ. 439/70, β) του άρθρου 13 του Ν. 1078/1980 και γ) του άρθρου 23 του Ν. 1337/1983.

10. Τις διατάξεις του άρθρου 20 του Ν. 719/77 «περί του τρόπου σύνταξης τοπογραφικών, υψομετρικών διαγραμμάτων από ιδιώτες μηχανικούς κ.λπ.

11. Την από 29.2.2000 έκθεση της κατά το άρθρο 100 του Π.Δ. 284/88 αρμόδιας Επιτροπής καθορισμού των ορίων του αιγιαλού-παραλίας και θέσεων αμμοληψίας, που καθόρισε τα όρια του αιγιαλού-παραλίας στη θέση «Παραλία Πηλίου», Δήμου Κηρέως, Ν. Ευβοίας.

12. Το από Μάρτιο 1999, με κλίμακα 1:500 τοπογραφικό διάγραμμα του τοπογράφου μηχανικού Πρόδρομου Ν. Ενωτιάδη, σε μία (1) πινακίδα, που ελεγχθηκε για την ακρίβεια της αποτύπωσης από τον Ε. Κασσιμάτη, τοπογράφο μηχανικό της ΤΥΔΚ στις 5.4.99 και θεωρήθηκε στις 6.4.99 από την Αντ. Μπένου, Προϊσταμένη της ΤΥΔΚ της Περιφ. Στερεάς Ελλάδας, όπως ορίζουν οι διατάξεις του άρθρου 20 του Ν. 719/77 και συνοδεύει την έκθεση της προαναφερόμενης Επιτροπής.

13. Τη σύμφωνη γνώμη του Γενικού Επιτελείου Ναυτικού, που διατυπώθηκε στο Φ. 544.5/732/99/Σ. 1431/ 8.10.99 έγγραφο του, αποφασίζουμε:

1. Επικυρώνουμε την από 29.2.2000 έκθεση της κατά το άρθρο 100 του Π.Δ. 284/88 αρμόδιας Επιτροπής καθορισμού των ορίων του αιγιαλού και παραλίας και θέσεων αμμοληψίας «περί καθορισμού των ορίων αιγιαλού και δημιουργία ζώνης παραλίας στη θέση «Παραλία Πηλίου», Δήμου Κηρέως, Ν. Ευβοίας», καθώς και το από Μάρτιο 1999 τοπογραφικό - υψομετρικό διάγραμμα, που τη συνοδεύει, το οποίο συντά-

χθηκε από τον τοπογράφο μηχανικό Πρόδρομο Ν. Ενωτιάδη σε μία (1) πινακίδα, με κλίμακα 1:500, που ελέγχθηκε για την ακρίβεια της αποτύπωσης από τον Ε. Κασσιμάτη, τοπ/φο μηχανικό της ΤΥΔΚ στις 5.4.99 και θεωρήθηκε από την Αντ. Μπέ-νου, Προϊσταμένη της ΤΥΔΚ Περιφ. Στερεάς Ελλάδας στις 6.4.99, όπως ορίζουν οι διατάξεις του άρθρου 20 του Ν. 719/77.

2. Στο τοπογραφικό διάγραμμα καθορίστηκαν από την αρμόδια Επιτροπή όπως πιο πάνω αναφέρεται:

- Τα όρια του αιγιαλού με κόκκινη συνεχή πολυγωνική γραμμή με στοιχεία 1, 2, ..., 13, 14 της οποίας οι κορυφές εξασφαλίζονται με συντεταγμένες του κρατικού τριγωνομετρικού δικτύου.

- Τα όρια της παραλίας με κίτρινη συνεχή πολυγωνική γραμμή με στοιχεία 1', 2', ..., 13', 14', σε απόσταση 10 μ. από αυτήν του αιγιαλού, της οποίας οι κορυφές εξασφαλίζονται με συντεταγμένες του κρατικού τριγωνομετρικού δικτύου.

Η παρούσα απόφαση μαζί με την έκθεση και το διάγραμμα, που προαναφέραμε, να δημοσιευτούν στην Εφημερίδα της Κυβερνήσεως.

Αθήνα, 2 Ιουνίου 2000

Με εντολή Υπουργού
Ο Γενικός Γραμματέας
ΧΑΡΗΣ ΑΛΑΜΑΝΟΣ

ΕΚΘΕΣΗ
ΕΠΙΤΡΟΠΗΣ ΚΑΘΟΡΙΣΜΟΥ ΟΡΙΩΝ ΑΙΓΙΑΛΟΥ ΠΑΡΑΛΙΑΣ
ΚΑΙ ΘΕΣΕΩΝ ΑΜΜΟΛΗΨΙΑΣ
ΕΠΑΝΕΞΕΤΑΣΗ

Για τον καθορισμό το πρώτον των ορίων του αιγιαλού-παραλίας στη θέση 'ΠΑΡΑΛΙΑ ΠΗΛΙΟΥ', Δήμου Κηρέως, Ν. Ευβοίας.

Στο Πήλι σήμερα 29.2.2000, ημέρα Τρίτη, οι υπογραφόμενοι:

1) Παγωνέτα Θραβάλου, εφοριακός ΠΕ/Α, Προϊσταμένη Κτηματικής Υπηρεσίας, σαν Πρόεδρος,

2) Αθηνά Μπούρκα, τοπ/φος μηχανικός ΠΕ/Β, υπάλληλος της Κτηματικής Υπηρεσίας σαν μέλος,

3) Ιωάννης Ασλανίδης, σημ/ρος Λ.Σ. (Ε.Υ), Λιμενάρχης Μα-ντουδιού, σαν μέλος, που αποτελούμε την Επιτροπή καθορισμού ορίων αιγιαλού - παραλίας και θέσεων αμμοληψίας, η σύνθεση της οποίας καθορίστηκε βάσει των διατάξεων των άρθρων 89, 100, 153 του Π.Δ. 284/88 «περί Οργανισμού Υπουργείου Οικονομικών» και με την αριθ. 1034617/616/0006Α/ 12.3.98 Απόφαση Γενικού Δ/ντή Δημόσιας Περιουσίας και Εθνικών Κληροδοτημάτων Υπουργείου Οικονομικών, που συγκλήθηκε με την αριθ. Φ 121/199/17.2.2000 πρόσκληση του Προέδρου της, μεταβήκαμε επί τόπου στην περιοχή που προαναφέραμε την 29.2.2000

Αφού λάβαμε υπόψη

1. Το με αριθ. 1065/15.3.1999 έγγραφο του Δήμου Κηρέως, δια του οποίου ζητείται ο καθορισμός των ορίων αιγιαλού-παραλίας στη πιο πάνω περιοχή.

2. Το από Μάρτιο 1999, με κλίμακα 1:500 τοπογραφικό διάγραμμα του τοπογράφου μηχανικού Πρόδρομου Ν. Ενωτιάδη, σε μία (1) πινακίδα, που ελέγχθηκε για την ακρίβεια της αποτύπωσης την 5.4.99 και θεωρήθηκε από την Προϊσταμένη της Τ.Υ.Δ.Κ. της Περιφέρειας Στερεάς Ελλάδας την 6.4.99, όπως ορίζει το άρθρο 20 του Ν. 719/77.

3. Τις διατάξεις του Α.Ν. 2344/40, όπως αυτός τροποποιήθηκε, συμπληρώθηκε και ισχύει καθώς και την σχετική Δικαστηριακή και Διοικητική Νομολογία.

4. Την από επιτόπιο μετάβαση σχηματισθείσα αντίληψη για το πλάτος της βρεχόμενης ζώνης της ξηράς και άλλα συναφή στοιχεία δηλαδή:

α) Περιγραφή της μορφολογίας της περιοχής (βραχώδης, πεδινή, περίπου κλίση εδάφους, καταπτώσεις, βλάστηση, προσχωσιγενές έδαφος, ενδείξεις μεταβολής του αιγιαλού, ύπαρξη ή μη παλαιού αιγιαλού κ.λ.π.).

β) Κατάσταση της ακτής (διαβρώσεις, προσχώσεις, εκτελεσθέντα έργα κ.λ.π.).

γ) Κατάσταση θαλασσίου χώρου (βάθη, ξέρες, ύφαλοι, ανάπτυγμα πελάγους).

δ) Παλίρροιες και θαλάσσια ρεύματα.

ε) Επικρατούσες καρικές συνθήκες (διεύθυνση, ένταση και συχνότητα πνεόντων ανέμων, ύψος κύματος κ.λ.π.).

5. Λοιπά στοιχεία που έλαβε υπόψη η Επιτροπή, όπως παλιά διαγ/τα, μαρτυρικές καταθέσεις, τίτλοι ιδιοκτησίας, έγγραφα ΓΕΝ, προηγούμενοι καθορισμοί σε γειτονική περιοχή κ.λ.π. καθώς και τα συμπεράσματα που εξήχθησαν κατά την κρίση της Επιτροπής.

6. Την με αριθ. Φ121/1170/30.9.1992 (ΦΕΚ 1099/τ.Δ/ 1992) Απόφαση Νομάρχη Εύβοιας, περί καθορισμού ορίων αιγιαλού - παραλίας στη θέση Όρμος Πηλίου, Ν. Ευβοίας, που αποτελεί όμορο προς Δ. καθορισμό του παρόντος καθώς και το διάγραμμα που την συνοδεύει, βάσει του οποίου έγινε η απαιτούμενη συναρμογή των κορυφών αιγιαλού-παραλίας.

7. Την 66/1968 εγκύκλιο του Υπ. Οικονομικών «περί καθορισμού οριογραμμής αιγιαλού στις περιπτώσεις κατασκευής έργων», που τηρήθηκε κατά τον παρόντα καθορισμό.

8. Την από 6.4.1999 αρχική Έκθεση της Επιτροπής καθορισμού ορίων αιγιαλού-παραλίας.

9. Την με αριθ. 544.5/732/99/8.10.99 γνωμοδότηση ΓΕΝ, επί της παραπάνω Έκθεσης, με την οποία προτείνεται αύξηση του εύρους του αιγιαλού μεταξύ των κορυφών 9-11 μετατοπισμένης αντίστοιχα της οριογραμμής παραλίας, πρόταση την οποία υιοθετεί η Επιτροπή με την παρούσα.

10. Τις διατάξεις της παρ. 1 του αρθ. 5 (όπως αντικαταστάθηκε με την παρ. 5 του αρθ. 23 του Ν. 1337/83) και παρ. 1 του αρθ. 7 του Α.Ν. 2344/40, την Ε15780/405/ΠΟΛ 3/9.1.87 εγκύκλιο Δ/νσης Δημ. Κτημάτων Υπ. Οικονομικών «περί καθορισμού οριογραμμής παραλίας» καθώς και το αριθ. Ν. 1118/474/10.6.88 έγγραφο του ιδίου Υπουργείου και σκεπτικιώντας τα δεδομένα της περιοχής ότι υφίσταται δρόμος ποικίλου πλάτους σε όλο σχεδόν το μήκος της υπό καθορισμό περιοχής καθώς και λιμενοβραχίονας για πρόσδεση αλιευτικών και άλλων σκαφών, η όλη δε περιοχή παρουσιάζει έντονο τουριστικό ενδιαφέρον, προτείνουμε τη δημιουργία ζώνης παραλίας πλάτους 10μ., που θεωρείται απαραίτητη για την εξυπηρέτηση της επικοινωνίας ξηράς-θαλάσσης και τανάπαλιν καθώς και για λοιπούς εξωραϊστικούς και κοινωφελείς σκοπούς.

Ύστερα από τα τι παραπάνω η Επιτροπή

ΑΠΟΦΑΣΙΖΕΙ

1) Καθορίζει επί του παραπάνω τοπογραφικού διαγράμματος:

Α) Την οριογραμμή του αιγιαλού με κόκκινη συνεχή πολυγωνική γραμμή 1, 2, ..., 13, 14 της οποίας οι κορυφές εξασφαλίζονται με συντεταγμένες από το κρατικό τριγωνομετρικό δίκτυο.


Β) Την οριογραμμή της παραλίας με συνεχή κίτρινη πολυγωνική γραμμή 1', 2', ..., 13', 14' σε απόσταση 10μ. από αυτήν του αιγιαλού, γιατί δεν εξυπηρετούνται οι σκοποί του άρθρ. 7 παρ. 1 του Α.Ν. 2344/40. Οι κορυφές της εξασφαλίζονται με συντεταγμένες από το κρατικό τριγωνομετρικό δίκτυο.

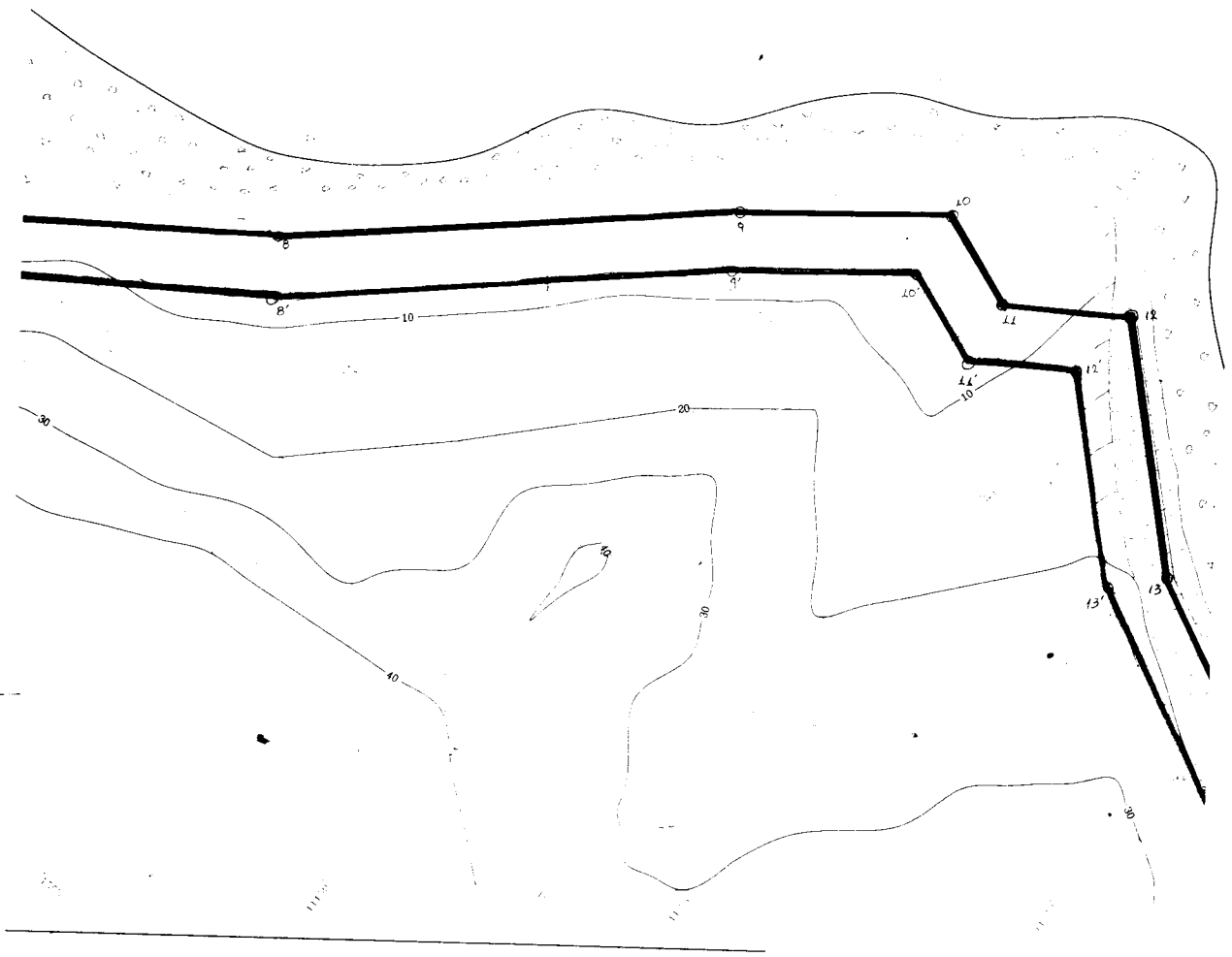
2) Αποφαινεται ότι δεν υπάρχει παλιός αιγιαλός.

3) Δεν εξαιρούνται τα κτίσματα που βρίσκονται στη ζώνη παραλίας.

Η ΕΠΙΤΡΟΠΗ

ΘΡΑΒΑΛΟΥ ΠΑΓΩΝΕΤΑ
ΑΘΗΝΑ ΜΠΟΥΡΙΚΑ,
ΑΣΛΑΝΙΔΗΣ ΙΩΑΝΝΗΣ





Αριθ. 1650

(2)

Κήρυξη αναδασωτέας έκτασης που βρίσκεται στη θέση «Βασιλικό», περιοχής Βουρκωπής, Δήμου Άνδρου, της νήσου Άνδρου Ν. Κυκλάδων.

Ο ΓΕΝΙΚΟΣ ΓΡΑΜΜΑΤΕΑΣ
ΠΕΡΙΦΕΡΕΙΑΣ ΝΟΤΙΟΥ ΑΙΓΑΙΟΥ

Έχοντας υπόψη :

1. Τις διατάξεις του Ν. 2503/97 (ΦΕΚ 107/τ. Α/30.05.97), «Διοίκηση, οργάνωση, στελέχωση της Περιφέρειας, ρύθμιση θεμάτων για την τοπική αυτοδιοίκηση και άλλες διατάξεις».

2. Τις διατάξεις της παρ. 3, του άρθρου 117 του Συντάγματος.

3. Τις διατάξεις των άρθρων 37, 38, και 41 του Ν. 998/79 (ΦΕΚ 289/τ. Α729.12.79), «Περί προστασίας των δασών και των δασικών εν γένει εκτάσεων της Χώρας».

4. Τις διατάξεις του άρθρου 120, του Ν. 1892/90 (ΦΕΚ 101/τ. Α/31.07.90).

5. Τις αρ. πρ. 160417/1180/8.7.80 και 182447/3049/24.9.80 εγκύκλιες δ/γές και αποφάσεις του Υπουργείου Γεωργίας, που αναφέρονται στο εν λόγω θέμα.

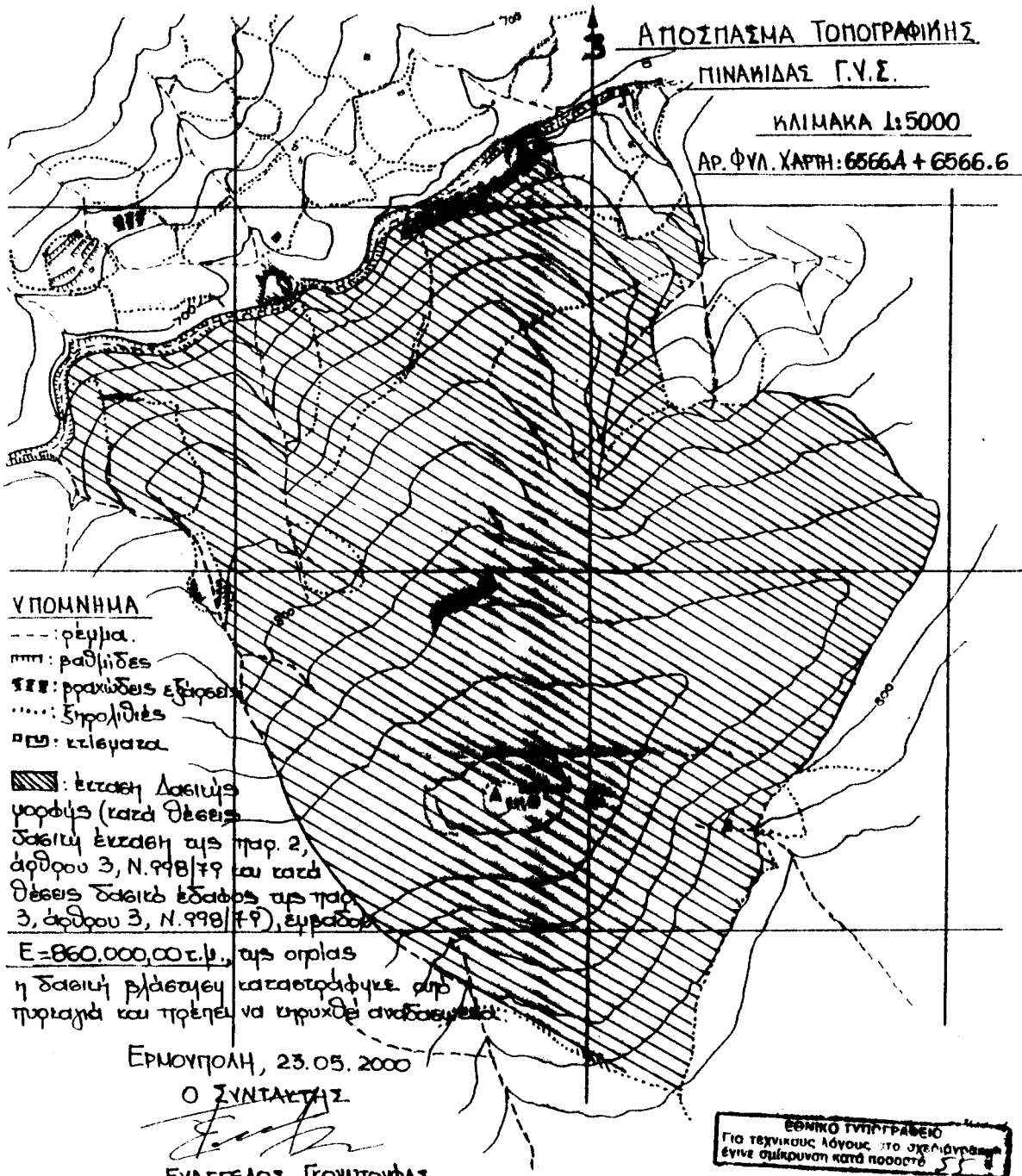
6. Την σχετική εισήγηση της Δνσης Δασών Ν. Κυκλάδων για κήρυξη της εν λόγω έκτασης ως αναδασωτέας, επειδή αυτή χρειάζεται απόλυτη προστασία ώστε να αποφευχθεί η διάβρωση και η απόπλυση του εδάφους και να υποβοηθηθεί η φυσική αναγέννηση ώστε να επαναδημιουργηθεί η δασική βλάστηση, αποφασίζουμε:

Κηρύσσουμε αναδασωτέα με σκοπό τη φυσική αναγέννηση και την απόλυτη προστασία της Δημόσιας Δασικής έκτασης (κατά θέσεις της παρ. 2, του άρθρου 3 του Ν. 998/79 και κατά θέσεις της παρ. 3, του άρθρου 3 του Ν. 998/79), που καταστράφηκε από πυρκαγιά, συνολικού εμβαδού Ε=860.000,00 τ.μ. περίπου, που βρίσκεται στη θέση «Βασιλικό», περιοχής Βουρκωπής, Δήμου Άνδρου, της νήσου Άνδρου Ν. Κυκλάδων. Τα όρια της εν λόγω έκτασης προσδιορίζονται στο απόσπασμα τοπογραφικής πινακίδας Γ.Υ.Σ. (αρ. φύλλου χάρτη 6566.4 + 6566.6) κλίμακας 1:5000, το οποίο αποτελεί αναπόσπαστο μέρος της παρούσης.

Η απόφαση αυτή να δημοσιευθεί στην Εφημερίδα της Κυβερνήσεως.

Ερμούπολη, 23 Μαΐου 2000

Ο Γενικός Γραμματέας Περιφέρειας
ΠΑΝΑΓΙΩΤΗΣ ΣΑΛΤΟΥΡΟΣ



ΑΠΟΣΠΑΣΜΑ ΤΟΠΟΓΡΑΦΙΚΗΣ
ΠΙΝΑΚΙΔΑΣ Γ.Υ.Σ.

ΚΛΙΜΑΚΑ 1:5000

ΑΡ. ΦΥΛ. ΧΑΡΤΗ: 6566Α + 6566.Β

ΥΠΟΜΝΗΜΑ

- : ρέυμα.
- : ραβδίδες
- : ραβδίδες εξάρσεις
-: Σηρολιθίες
- : κτίσματα

---: έκταση Δασικής μορφής (κατά θέσεις δασική έκταση της παρ. 2, άρθρου 3, Ν. 998/79 και κατά θέσεις δασικών εδαφών της παρ. 3, άρθρου 3, Ν. 998/79), εμβαδόν

Ε=860.000,00 τ.μ., της οποίας η δασική βλάστηση καταστράφηκε από πυρκαγιά και πρέπει να κηρυχθεί αναδασωτέα.

Ερμούπολη, 23.05.2000

Ο ΣΥΝΤΑΚΤΗΣ

[Signature]

ΕΥΑΓΓΕΛΟΣ ΓΚΟΝΤΟΦΑΣ
ΔΑΣΟΛΟΓΟΣ

ΕΘΝΙΚΟ ΤΥΠΟΓΡΑΦΕΙΟ
Για τεχνικούς λόγους στο σχεδιάγραμμα έγινε σμίκρυνση κατά ποσοστό 5%

Θ Ε Ο Ρ Η Θ Η Κ Ε

Το παρόν απόσπασμα τοπογραφικής πινακίδας Γ.Υ.Σ. και συνοδεύει την αρ.πρ. 1650/2000 απόφαση για κήρυξη αναδασωτέας.

Ο ΔΗΜΟΤΗΣ ΝΟΤΙΟΥ ΑΙΓΑΙΟΥ
[Signature]
ΣΤΑΝΑΤΣΙΩΤΗΣ ΣΑΛΤΟΥΡΟΣ

ΕΛΛΗΝΙΚΗ ΔΗΜΟΚΡΑΤΙΑ
ΔΟΥΛΕΙΑ ΔΑΣΩΝ
[Signature]
ΑΡΣΕΝΙΣ ΑΛΕΞΙΑΔΟΥ
ΔΑΣΟΛΟΓΟΣ