



04004070507000008



3733

ΕΦΗΜΕΡΙΣ ΤΗΣ ΚΥΒΕΡΝΗΣΕΩΣ

ΤΗΣ ΕΛΛΗΝΙΚΗΣ ΔΗΜΟΚΡΑΤΙΑΣ

ΤΕΥΧΟΣ ΤΕΤΑΡΤΟ

Αρ. Φύλλου 407

5 Ιουλίου 2000

ΠΕΡΙΕΧΟΜΕΝΑ

ΑΠΟΦΑΣΕΙΣ

- Βεβαίωση της μερικής αυτοδίκαιης ανάκλησης της αναγκαστικής απαλλοτρίωσης που κηρύχθηκε με την 1040236/2373/0010/22.4.94 (ΦΕΚ 511/24.5.94 τ.Δ') κοινή Υπουργική απόφαση 1
- Αναγκαστική απαλλοτρίωση ακινήτου στο Ψάρι Τριφυλίας Μεσσηνίας για αρχαιολογικούς σκοπούς.. 2
- Αναγκαστική απαλλοτρίωση ακινήτου στην Καρθαία Κέας για αρχαιολογικούς σκοπούς 3
- Αναγκαστική απαλλοτρίωση ακινήτων στον αρχαιολογικό χώρο Πέλλας για αρχαιολογικούς σκοπούς... 4
- Αναγκαστική απαλλοτρίωση ακινήτου στο Χαράκι Μαλώνας Ρόδου (ΚΜ 3589) για αρχαιολογικούς σκοπούς 5
- Αναγκαστική απαλλοτρίωση ακινήτου στο Χαράκι Μαλώνας Ρόδου (ΚΜ 3599) για αρχαιολογικούς σκοπούς 6
- Κήρυξη αναδασωτέας έκτασης 18,900 στρεμμάτων, στη θέση «Καρβούνη» Οικισμού Γαργαλιάνων του Δήμου Γαργαλιάνων Νομού Μεσσηνίας 7
- Κήρυξη αναδασωτέας έκτασης 11,00 στρεμμάτων, στη θέση «Φτερόλακκα» Κοινοτικού διαμερίσματος Κλήματος της Κοινότητας Τρικόρφου Νομού Μεσσηνίας 8
- Κήρυξη αναδασωτέας έκτασης 0,300 στρεμμάτων, στη θέση «Οζενα» Οικισμού Γαργαλιάνων του Δήμου Γαργαλιάνων Νομού Μεσσηνίας 9

2. Την 1040236/2373/0010/22-4-94 (ΦΕΚ 511/24-5-94 τ.Δ') κοινή Υπουργική απόφαση, σχετικά με την κήρυξη αναγκαστικής απαλλοτρίωσης για αρχαιολογικούς σκοπούς στον Πόρο.

3. Το γεγονός ότι απαλλοτρίωση αυτή δε συντελέστηκε εμπρόθεσμα ως προς την αριθ. 6 ιδιοκτησία.

4. Την αρ. 1039386/441/Α0006/21.4.2000 (ΦΕΚ 571Β) κοινή απόφαση του Πρωθυπουργού και του Υπουργού Οικονομικών, σχετικά με ανάθεση αρμοδιοτήτων στους Υφυπουργούς Οικονομικών, βεβαιώνουμε ότι η απαλλοτρίωση που κηρύχθηκε με την 1040236/2373/0010/22-4-1994 (Φ.Ε.Κ 511/24-5-94 τ.Δ') κοινή Υπουργική απόφαση για αρχαιολογικούς σκοπούς στον Πόρο ανακλήθηκε αυτιδίκαια μερικώς και συγκεκριμένα ως προς έκταση 1902μ² που φαίνεται με α/α 6 στο με κλίμακα 1500 και με αριθ. σχεδίου 1093 κτηματολογικό διάγραμμα - πίνακα του Υπουργείου Πολιτισμού τα οποία έχει συντάξει ο Ν. Βλάχος και έχει θεωρήσει ο Διευθυντής Αποτυπώσεων και Συντηρήσεως Κτιρίων του Τ.Α.Π.Α Μιχαήλ Δ Μαυριδής στις 14-6-1993 γιατί δεν συντελέστηκε εμπρόθεσμα.

Η απόφαση αυτή να δημοσιευθεί στην Εφημερίδα της Κυβερνήσεως.

Αθήνα, 20 Ιουνίου 2000

ΟΙ ΥΠΟΥΡΓΟΙ

ΥΦΥΠ. ΟΙΚΟΝΟΜΙΚΩΝ

ΠΟΛΙΤΙΣΜΟΥ

ΑΠ. ΦΩΤΙΑΔΗΣ

ΘΕΟΔ. ΠΑΓΚΑΛΟΣ

Αριθ. 1049321/4909/0010 (2)

Αναγκαστική απαλλοτρίωση ακινήτου στο Ψάρι Τριφυλίας Μεσσηνίας για αρχαιολογικούς σκοπούς.

ΟΙ ΥΠΟΥΡΓΟΙ

ΟΙΚΟΝΟΜΙΚΩΝ - ΠΟΛΙΤΙΣΜΟΥ

Έχοντας υπόψη:

1. Τις διατάξεις του Ν.Δ/τος 797/1971 «περί αναγκαστικών απαλλοτριώσεων» σε συνδυασμό με τις διατάξεις του Β.Δ/τος 139/1971 «περί της αρμοδιότητας των νομαρχών προς κήρυξιν αναγκαστικών τινων απαλλοτριώσεων».

2. Τις διατάξεις του άρθρου 1 νόμου ΒΡΞΖ/1893 «περί αναγκαστικής απαλλοτρίωσης ακινήτων προς συντήρησιν ή ανεύρεση αρχαιοτήτων».

3. Το από 12-6-1996 απόσπασμα πρακτικού από τη συνεδρίαση με αριθ. 20/28-5-1996 του Κεντρικού Αρχαιολογικού Συμβουλίου.

4. Την αρ. 1039386/441/Α0006/21.4.2000 (ΦΕΚ 571Β)

ΑΠΟΦΑΣΕΙΣ

Αριθ. 1049822/4908/0010 (1)

Βεβαίωση της μερικής αυτοδίκαιης ανάκλησης της αναγκαστικής απαλλοτρίωσης που κηρύχθηκε με την 1040236/2373/0010/22.4.94 (ΦΕΚ 511/24.5.94 τ.Δ') κοινή Υπουργική απόφαση.

ΟΙ ΥΠΟΥΡΓΟΙ

ΟΙΚΟΝΟΜΙΚΩΝ - ΠΟΛΙΤΙΣΜΟΥ

Έχοντας υπόψη:

1. Τις διατάξεις των παραγρ.1 και 4 του άρθρου 11 του Ν.Δ/τος 797/1971 «περί αναγκαστικών απαλλοτριώσεων», όπως ισχύουν.

κοινή απόφαση του Πρωθυπουργού και του Υπουργού Οικονομικών, σχετικά με ανάθεση αρμοδιοτήτων στους Υφυπουργούς Οικονομικών, αποφασίζουμε:

Κηρύσσουμε την αναγκαστική απαλλοτρίωση ακινήτου, για λόγους δημόσιας ωφέλειας και ειδικότερα για την ανάδειξη, συντήρηση και προστασία των εκεί μνημειακών τάφων έκτασης συνολικού εμβαδού 28.815,48 μ² που βρίσκεται στο Ψαρί Τριφυλίας Μεσσηνίας και εικονίζεται με κλίμακα 1:1000 και με στοιχεία 1, 2, 3, 4, 6, 7 στο από Οκτωβρίου 1999 και με Α/Α 3017 κτηματολογικό διάγραμμα - πίνακα, το οποίο έχουν συντάξει οι Μαγδ. Μαθέα και Θεόδ. Καλαμπάκος και έχει θεωρήσει η Προϊσταμένη Αποτυπώσεων και Συντηρήσεως Κτιρίων του ΤΑΠΑ Ιφιγένεια Γεωργοπούλου Ντ' Αμίκιο στις 9-11-1999.

Στην έκταση που απαλλοτριώνεται προβάλλουν δικαιώματα κυριότητας οι: 1) Π. Δασκαλάκη 2) Ορέστης Πανώτης κ.λπ.

Η απαλλοτρίωση κηρύσσεται υπέρ του Δημοσίου και με δαπάνη του Ταμείου Αρχαιολογικών Πόρων και Απαλλοτριώσεων.

Η απόφαση αυτή να δημοσιευθεί στην Εφημερίδα της Κυβερνήσεως,

Αθήνα, 20 Ιουνίου 2000

ΟΙ ΥΠΟΥΡΓΟΙ

ΥΦΥΠ. ΟΙΚΟΝΟΜΙΚΩΝ

ΠΟΛΙΤΙΣΜΟΥ

ΑΠ. ΦΩΤΙΑΔΗΣ

ΘΕΟΔ. ΠΑΓΚΑΛΟΣ

Αριθ. 1049819/4911/0010

(3)

Αναγκαστική απαλλοτρίωση ακινήτου στην Καρθαία Κέας για αρχαιολογικούς σκοπούς.

**ΟΙ ΥΠΟΥΡΓΟΙ
ΟΙΚΟΝΟΜΙΚΩΝ - ΠΟΛΙΤΙΣΜΟΥ**

Έχοντας υπόψη:

1. Τις διατάξεις του Ν.Δ/τος 797/1971 «περί αναγκαστικών απαλλοτριώσεων» σε συνδυασμό με τις διατάξεις του Β.Δ/τος 139/1971 «περί της αρμοδιότητας των νομαρχών προς κήρυξιν αναγκαστικών τινων απαλλοτριώσεων».

2. Τις διατάξεις του άρθρου 1 νόμου ΒΡΞΖ/1893 «περί αναγκαστικής απαλλοτρίωσης ακινήτων προς συντήρησιν ή ανεύρεση αρχαιοτήτων».

3. Το από 10-11-1998 απόσπασμα πρακτικού από τη συνεδρίαση με αριθ. 55/ 30-9-1998 του Κεντρικού Αρχαιολογικού Συμβουλίου.

4. Την αρ. 1039386/441/Α0006/21.4.2000 (ΦΕΚ 571Β) κοινή απόφαση του Πρωθυπουργού και του Υπουργού Οικονομικών, σχετικά με ανάθεση αρμοδιοτήτων στους Υφυπουργούς Οικονομικών, αποφασίζουμε:

Κηρύσσουμε την αναγκαστική απαλλοτρίωση ακινήτου, για λόγους δημόσιας ωφέλειας και ειδικότερα για την ανάδειξη, συντήρηση και προστασία του αρχαιολογικού χώρου της Καρθαίας Κέας έκτασης συνολικού εμβαδού 1125 μ² που βρίσκεται στη θέση Καλαμίτσι Καρθαίας Κέας και εικονίζεται με κλίμακα 1:500 και με στοιχεία Α-ΒΓ-Δ-Α στο από Οκτώβριο 1999 και με Α/Α 3019 κτηματολογικό διάγραμμα - πίνακα, το οποίο έχουν συντάξει οι Μαγδαληνή Μαθέα Θεόδωρος Καλαμπάκος και Σπυρίδων Αγγελής και έχει θεωρήσει η Προϊσταμένη Αποτυπώσεων και Συντηρήσεως Κτιρίων του ΤΑΠΑ Ιφιγένεια Γεωργοπούλου Ντ' Αμίκιο στις 9-11-1999.

Στην έκταση που απαλλοτριώνεται προβάλλει δικαιώματα κυριότητας ο Κουρόπουλος Χρήστος.

Η απαλλοτρίωση κηρύσσεται υπέρ του Δημοσίου και με δαπάνη του Ταμείου Αρχαιολογικών Πόρων και Απαλλοτριώσεων.

Η απόφαση αυτή να δημοσιευθεί στην Εφημερίδα της Κυβερνήσεως,

Αθήνα, 20 Ιουνίου 2000

ΟΙ ΥΠΟΥΡΓΟΙ

ΥΦΥΠ. ΟΙΚΟΝΟΜΙΚΩΝ

ΠΟΛΙΤΙΣΜΟΥ

ΑΠ. ΦΩΤΙΑΔΗΣ

ΘΕΟΔ. ΠΑΓΚΑΛΟΣ

Αριθ. 1049824/4906/0010

(4)

Αναγκαστική απαλλοτρίωση ακινήτων στον αρχαιολογικό χώρο Πέλλας για αρχαιολογικούς σκοπούς.

**ΟΙ ΥΠΟΥΡΓΟΙ
ΟΙΚΟΝΟΜΙΚΩΝ - ΠΟΛΙΤΙΣΜΟΥ**

Έχοντας υπόψη:

1. Τις διατάξεις του Ν.Δ/τος 797/1971 «περί αναγκαστικών απαλλοτριώσεων» σε συνδυασμό με τις διατάξεις του Β.Δ/τος 139/1971 «περί της αρμοδιότητας των νομαρχών προς κήρυξιν αναγκαστικών τινων απαλλοτριώσεων».

2. Τις διατάξεις του άρθρου 1 νόμου ΒΡΞΖ/1893 «περί αναγκαστικής απαλλοτρίωσης ακινήτων προς συντήρησιν ή ανεύρεση αρχαιοτήτων».

3. Το από 7-12-1992 απόσπασμα πρακτικού από τη συνεδρίαση με αριθ. 38/ 10-11 -1992 του Κεντρικού Αρχαιολογικού Συμβουλίου.

4. Την αρ. 1039386/441/Α0006/21.4.2000 (ΦΕΚ 571Β) κοινή απόφαση του Πρωθυπουργού και του Υπουργού Οικονομικών, σχετικά με ανάθεση αρμοδιοτήτων στους Υφυπουργούς Οικονομικών, αποφασίζουμε:

Κηρύσσουμε την αναγκαστική απαλλοτρίωση ακινήτου, για λόγους δημόσιας ωφέλειας και ειδικότερα για την ανάδειξη, συντήρηση και προστασία του αρχαιολογικού χώρου της Πέλλας έκτασης συνολικού εμβαδού 52.648 μ² που βρίσκεται στην Πέλλα και εικονίζεται με κλίμακα 1:1000 και με αριθ. Κ.Μ. 1329 και 1327, καθώς και 422, 426, 427, 441, 442, 444 και 445 στα από Ιουλίου 1999 και με Α/Α 3003 και 3006 κτηματολογικά διαγράμματα - πίνακες αντίστοιχα, τα οποία έχουν συντάξει οι Μαγδαληνή Μαθέα και Θεόδωρος Καλαμπάκος και έχει θεωρήσει η Προϊσταμένη Αποτυπώσεων και Συντηρήσεως Κτιρίων του ΤΑΠΑ Ιφιγένεια Γεωργοπούλου Ντ' Αμίκιο στις 9-11-1999.

Στην έκταση που απαλλοτριώνεται προβάλλουν δικαιώματα κυριότητας οι: 1) Καραγιάννης Ιωάννης, 2) Μί...νος Νικόλαος, 3) Χατζόπουλος Απόστολος κ.λπ.

Η απαλλοτρίωση κηρύσσεται υπέρ του Δημοσίου και με δαπάνη του Ταμείου Αρχαιολογικών Πόρων και Απαλλοτριώσεων.

Η απόφαση αυτή να δημοσιευθεί στην Εφημερίδα της Κυβερνήσεως,

Αθήνα, 20 Ιουνίου 2000

ΟΙ ΥΠΟΥΡΓΟΙ

ΥΦΥΠ. ΟΙΚΟΝΟΜΙΚΩΝ

ΠΟΛΙΤΙΣΜΟΥ

ΑΠ. ΦΩΤΙΑΔΗΣ

ΘΕΟΔ. ΠΑΓΚΑΛΟΣ

Αριθ. 1049823/4967/0010

(5)

Αναγκαστική απαλλοτρίωση ακινήτου στο Χαράκι Μαλώνας Ρόδου (ΚΜ 3589) για αρχαιολογικούς σκοπούς.

**ΟΙ ΥΠΟΥΡΓΟΙ
ΟΙΚΟΝΟΜΙΚΩΝ - ΠΟΛΙΤΙΣΜΟΥ**

Έχοντας υπόψη:

1. Τις διατάξεις του Ν.Δ/τος 797/1971 «περί αναγκαστικών απαλλοτριώσεων» σε συνδυασμό με τις διατάξεις του Β.Δ/τος 139/1971 «περί της αρμοδιότητας των νομαρχών προς κήρυξιν αναγκαστικών τινων απαλλοτριώσεων».

2. Τις διατάξεις του άρθρου 1 νόμου ΒΡΞΖ/1893 «περί α-

ναγκαστικής απαλλοτρίωσης ακινήτων προς συντήρησιν ή ανεύρεση αρχαιοτήτων».

3. Το από 18-4-1995 απόσπασμα πρακτικού από τη συνεδρίαση με αριθ. 10/7-3-1995 του Κεντρικού Αρχαιολογικού Συμβουλίου.

4. Την αρ. 1039386/441/Α0006/21.4.2000 (ΦΕΚ 571Β) κοινή απόφαση του Πρωθυπουργού και του Υπουργού Οικονομικών, σχετικά με ανάθεση αρμοδιοτήτων στους Υφυπουργούς Οικονομικών, αποφασίζουμε:

Κηρύσσουμε την αναγκαστική απαλλοτρίωση ακινήτου, για λόγους δημόσιας ωφέλειας και ειδικότερα για την ανάδειξη, συντήρηση και προστασία των ερειπίων εργαστηρίου παραγωγής ζάχαρης έκτασης συνολικού εμβαδού 909,17 μ² που βρίσκεται στο Χαράκι Μαλώνας Ρόδου (ΚΜ 3589) και εικονίζεται με κλίμακα 1:500 και με στοιχεία 32-33-34-3-4-5-6-7-8-9-10-11-12-13-32 στο από Φεβρουάριο 1997 και με αριθμό 2891 κτηματολογικό διάγραμμα - πίνακα, το οποίο έχουν συντάξει οι Θαλασσινού Γιάννα, Μαθέα Μαγδαληνή και έχει θεωρήσει η Προϊσταμένη Αποτυπώσεων και Συντηρήσεως Κτιρίων του ΤΑΠΑ Ιφιγένεια Γεωργοπούλου Ντ' Αμικό στις 19-3-1997.

Στην έκταση που απαλλοτριώνεται προβάλλει δικαιώματα κυριότητας ο Σάββας Γιωργάς.

Η απαλλοτρίωση κηρύσσεται υπέρ του Δημοσίου και με δαπάνη του Ταμείου Αρχαιολογικών Πόρων και Απαλλοτριώσεων.

Η απόφαση αυτή να δημοσιευθεί στην Εφημερίδα της Κυβερνήσεως.

Αθήνα, 15 Ιουνίου 2000

ΟΙ ΥΠΟΥΡΓΟΙ

ΥΦΥΠ. ΟΙΚΟΝΟΜΙΚΩΝ

ΑΠ. ΦΩΤΙΑΔΗΣ

ΠΟΛΙΤΙΣΜΟΥ

ΘΕΟΔ. ΠΑΓΚΑΛΟΣ

Αριθ. 1049826/4904/0010

(6)

Αναγκαστική απαλλοτρίωση ακινήτου στο Χαράκι Μαλώνας Ρόδου (ΚΜ 3599) για αρχαιολογικούς σκοπούς.

**ΟΙ ΥΠΟΥΡΓΟΙ
ΟΙΚΟΝΟΜΙΚΩΝ - ΠΟΛΙΤΙΣΜΟΥ**

Έχοντας υπόψη:

1. Τις διατάξεις του Ν.Δ/τος 797/1971 «περί αναγκαστικών απαλλοτριώσεων» σε συνδυασμό με τις διατάξεις του Β.Δ/τος 139/1971 «περί της αρμοδιότητας των νομαρχών προς κήρυξιν αναγκαστικών τινων απαλλοτριώσεων».

2. Τις διατάξεις του άρθρου 1 νόμου ΒΡΞΖ/1893 «περί αναγκαστικής απαλλοτρίωσης ακινήτων προς συντήρησιν ή ανεύρεση αρχαιοτήτων».

3. Το από 8-4-1995 απόσπασμα πρακτικού από τη συνεδρίαση με αριθ. 10/7-3-1995 του Κεντρικού Αρχαιολογικού Συμβουλίου.

4. Την αρ. 1039386/441/Α0006/21.4.2000 (ΦΕΚ 571Β) κοινή απόφαση του Πρωθυπουργού και του Υπουργού Οικονομικών, σχετικά με ανάθεση αρμοδιοτήτων στους Υφυπουργούς Οικονομικών, αποφασίζουμε:

Κηρύσσουμε την αναγκαστική απαλλοτρίωση ακινήτου, για λόγους δημόσιας ωφέλειας και ειδικότερα για την ανάδειξη, συντήρηση και προστασία των ερειπίων εργαστηρίων παραγωγής ζάχαρης έκτασης συνολικού εμβαδού 750 μ² που βρίσκεται στο Χαράκι Μαλώνας Ρόδου Κ.Μ. 3599 και εικονίζεται με κλίμακα 1:500 και με αριθ. 7-16-17-18-10-9-7 στο από Φεβρουάριο 1997 και με αριθμό 2891 κτηματολογικό διάγραμμα - πίνακα, το οποίο έχουν συντάξει οι Θαλασσινού Γιάννα και Μαθέα Μαγδαληνή και έχει θεωρήσει η Προϊσταμένη Αποτυπώσεων και Συντηρήσεως Κτιρίων του ΤΑΠΑ Ιφιγένεια Γεωργοπούλου Ντ' Αμικό στις 19-3-1997.

Στην έκταση που απαλλοτριώνεται προβάλλουν δικαιώματα κυριότητας ο Γεώργιος Πατούδης.

Η απαλλοτρίωση κηρύσσεται υπέρ του Δημοσίου και με δαπάνη του Ταμείου Αρχαιολογικών Πόρων και Απαλλοτριώσεων.

Η απόφαση αυτή να δημοσιευθεί στην Εφημερίδα της Κυβερνήσεως.

Αθήνα, 20 Ιουνίου 2000

ΟΙ ΥΠΟΥΡΓΟΙ

ΥΦΥΠ. ΟΙΚΟΝΟΜΙΚΩΝ

ΑΠ. ΦΩΤΙΑΔΗΣ

ΠΟΛΙΤΙΣΜΟΥ

ΘΕΟΔ. ΠΑΓΚΑΛΟΣ

Αριθ. 1427

(7)

Κήρυξη αναδασωτέας έκτασης 18,900 στρεμμάτων, στη θέση «Καρβούνι» Οικισμού Γαργαλιάνων του Δήμου Γαργαλιάνων Νομού Μεσσηνίας.

**Ο ΓΕΝΙΚΟΣ ΓΡΑΜΜΑΤΕΑΣ
ΠΕΡΙΦΕΡΕΙΑΣ ΠΕΛΟΠΟΝΝΗΣΟΥ**

Έχοντας υπόψη:

1. Τις δ/ξεις του Π.Δ. 51/87 «Καθορισμός των Περιφερειών της Χώρας για το σχεδιασμό κ.λπ. της περιφερειακής Ανάπτυξης».

2. Τις δ/ξεις των άρθρων 1 παρ. 1 και 2, 2 παρ. 1 εδ.δ', 5 παρ. 3Β, 6 παρ. 7 και 7 παρ. 2 του Ν. 2503/97 «Διοίκηση, Οργάνωση, Στελέχωση της Περιφέρειας κ.λπ.»

3. Τις δ/ξεις του άρθρου 117 παρ. 3 του Συντάγματος.

4. Τις δ/ξεις του Ν. 998/79 «περί προστασίας των δασών κ.λπ.» και ειδικότερα:

α) του άρθρου 41 παρ. 1, β) του άρθρου 38 παρ. 1.

5. Τις δ/γές του Υπουργείου Γεωργίας:

α) 160417/1180/8-7-80 β) 182447/3049/24-9-80

6. Την αριθ. 1108/18-5-2000 πρόταση του Δασαρχείου Κυπαρισσίας περί κηρύξεως αναδασωτέας, της αναφερομένης στο θέμα έκτασης.

7. Την αριθ. 5872/29-8-97 απόφαση του Γενικού Γραμματέα Περιφέρειας Πελ/σου «Τοποθέτηση Πρ/νων Δ/νσεων Υπηρεσιών κ.λπ. και εξουσιοδότηση υπογραφής με Εντολή Γενικού Γραμματέα Περ/ρείας Πελ/σου (Ε.Γ.Γ.Π.Π.)», αποφασίζουμε:

Κηρύσσουμε αναδασωτέα, με σκοπό την προστασία για την επαναδημιουργία της δασικής βλάστησης που καταστράφηκε από πυρκαγιά στις 3-11-1999 την δημόσια δασική έκταση, εμβαδού δέκα οκτώ στρεμμάτων και εννιάκοσιών τετραγωνικών μέτρων που βρίσκεται στη θέση «Καρβούνι» περιοχής Οικισμού Γαργαλιάνων του Δήμου Γαργαλιάνων Νομού Μεσσηνίας προσδιορίζεται από τα στοιχεία:

Α.Β.Γ.Δ.Ε.Ζ.Η.Θ.Ι.Κ.Λ.Μ.Ν.Ξ.Ο.Π.Ρ.Σ.Τ.Υ.Φ.Χ.Ψ.Ω.Α και έχει όρια:

Ανατολικά: Δημόσια δασική έκταση και αγρό Παναγ. Κυριακόπουλου κατά την πλευρά Ε.Ζ.Η ως και αγρό Γεωργ. Ψώνη κατά την πλευρά Θ.Ι.Κ.Λ.

Δυτικά: Αγρό Αθανασίου Πετρόπουλου και δημόσια δασική έκταση

Βόρεια: Αγροί Παναγ. Κυριακόπουλου και Γεωργίου Ψώνη

Νότια: Δημόσια δασική έκταση και ρέμμα Όπως φαίνεται στο συνημμένο διάγραμμα που αποτελεί αναπόσπαστο μέρος της απόφασης αυτής. Προβλέπεται φυσική αναγέννηση της δασικής βλάστησης που καταστράφηκε.

Η απόφαση αυτή να δημοσιευθεί στην Εφημερίδα της Κυβερνήσεως.

Καλαμάτα, 6 Ιουνίου 2000

Με εντολή Γενικού Γραμματέα Περιφέρειας
Ο Διευθυντής Δασών Μεσσηνίας
ΠΑΝ. ΜΠΑΖΙΓΟΣ

Αριθ. 1379

(8)

Κήρυξη αναδασωτέας έκτασης 11,00 στρεμμάτων, στη θέση «Φτερόλακκα» Κοινοτικού διαμερίσματος Κλήματος της Κοινότητας Τρικόρφου Νομού Μεσσηνίας.

Ο ΓΕΝΙΚΟΣ ΓΡΑΜΜΑΤΕΑΣ
ΠΕΡΙΦΕΡΕΙΑΣ ΠΕΛΟΠΟΝΝΗΣΟΥ

Έχοντας υπόψη:

1. Τις δ/ξεις του Π.Δ. 51/87 «Καθορισμός των Περιφερειών της Χώρας για το σχεδιασμό κ.λπ. της περιφερειακής Ανάπτυξης».

2. Τις δ/ξεις των άρθρων 1 παρ. 1 και 2, 2 παρ. 1 εδ.δ', 5 παρ. 3β, 6 παρ. 7 και 7 παρ. 2 του Ν. 2503/97 «Διοίκηση, Οργάνωση, Στελέχωση της Περιφέρειας κ.λπ.».

3. Τις δ/ξεις του άρθρου 117 παρ. 3 του Συντάγματος.

4. Τις δ/ξεις του Ν.998/79 «περί προστασίας των δασών κ.λπ.» και ειδικότερα:

α) του άρθρου 41 παρ. 1 β) του άρθρου 38 παρ. 1

5. Τις δ/γές του Υπουργείου Γεωργίας:

α) 160417/1180/8-7-80 β) 182447/3049/24-9-80.

6. Την αριθ. 1276/26-5-2000 πρόταση του Δασαρχείου Κυπαρισσίας περί κηρύξεως αναδασωτέας, της αναφερομένης στο θέμα έκτασης.

7. Την αριθ. 5 872/29-8-97 απόφαση του Γενικού Γραμματέα Περιφέρειας Πελοποννήσου «Τοποθέτηση Πρ/νων Δ/σεων Υπηρεσιών κ.λπ. και εξουσιοδότηση υπογραφής με Ε-

ντολή Γενικού Γραμματέα Περιφέρειας Πελοποννήσου (Ε.Γ.Γ.Π.Π.)», αποφασίζουμε:

Κηρύσσουμε αναδασωτέα, με σκοπό την προστασία για την επαναδημιουργία της δασικής βλάστησης που καταστράφηκε από παράνομη εκχέρσωση από 1.4.1999 μέχρι 30.4.1999 την δημόσια δασική έκταση, εμβαδού έντεκα στρεμμάτων που βρίσκεται στη θέση «Φτερόλακκα» περιοχής Κοινοτικού διαμερίσματος Κλήματος της Κοινότητας Τρικόρφου Νομού Μεσσηνίας προσδιορίζεται από τα στοιχεία:

Α.Β.Γ.Δ.Ε.Ζ.Η.Θ.Ι.Κ.Λ.Μ.Ν.Ξ.Ο.Π.Α και έχει όρια:

Ανατολικά: Δημόσια δασική έκταση και ελαιώνα Νικ. Κοστόπουλου

Δυτικά: Αγροτικό δρόμο

Βόρεια: Δημόσια Δασική έκταση

Νότια: Ελαιώνες Λαδά και Νικ. Κωστόπουλου.

Όπως φαίνεται στο συνημμένο διάγραμμα που αποτελεί αναπόσπαστο μέρος της απόφασης αυτής. Προβλέπεται φυσική αναγέννηση της δασικής βλάστησης που καταστράφηκε.

Η απόφαση αυτή να δημοσιευθεί στην Εφημερίδα της Κυβερνήσεως.

Καλαμάτα, 29 Μαΐου 2000

Με εντολή Γενικού Γραμματέα Περιφέρειας

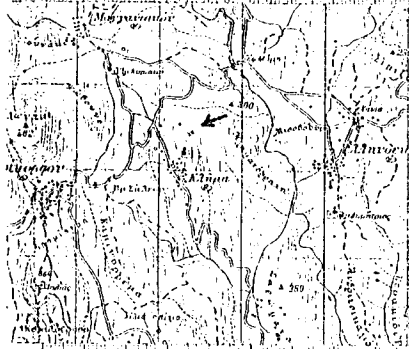
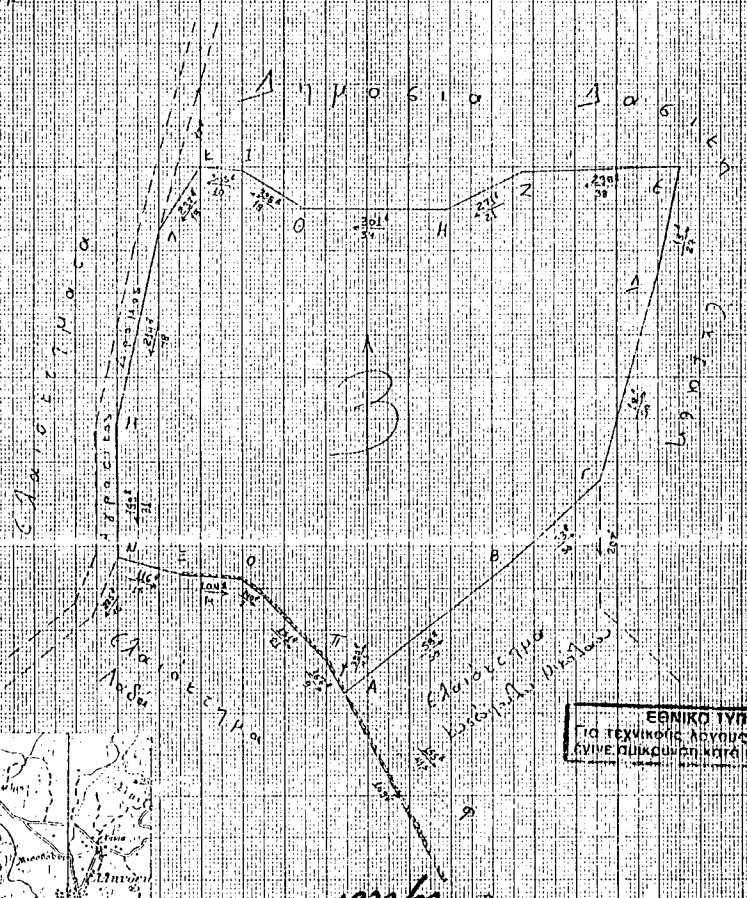
Ο Διευθυντής Δασών Μεσσηνίας

ΠΑΝ. ΜΠΑΖΙΓΟΣ

ΤΟΠΟΓΡΑΦΙΚΟ ΔΙΑΓΡΑΜΜΑ ΔΗΜΟΣΙΑΣ ΔΑΣΙΚΗΣ ΕΚΤΑΣΗΣ ΣΤΗ ΘΕΣΗ "ΑΓΕΡΟΜΑΚΑ" ΚΟΜΗΣΤΙ ΚΑΥ ΔΙΑΜΕΡΙΣΜΑΤΟΣ
ΕΛΛΗΝΙΚΗΣ ΔΗΜΟΚΡΑΤΙΑΣ ΤΡΙΚΛΟΝΟΥΣ ΤΗΝ ΕΠΙΧΕΙΡΗΣΗΝ ΠΑΡΑΔΩΝ ΑΠΟ ΤΟΥ ΕΞΕΤΑΣΤΗΚΩΣ ΜΙΚΡΟΛΟΓΟΥ
ΑΝΤΙΣΤΑΣΙΟΥ ΕΛΛΗΝΟΕΚΚΛΗΣΙΑΣ.

Κλίμακα 1:3000
Εμβαδόν Α.Β.Γ. = 0,1 Α
= 110.67 μ

Υψόμετρο
0 Έλιον
Υ υψόμετρο
από το Μετρούσιον



ΕΘΝΙΚΟ ΙΝΣΤΙΤΟΥΤΟ
Για τεχνικούς λόγους η επιμέλεια του
κείμενου παρτήρα κείται στην Ε.Ε.

Αριθμός 1339/60
Ημερομηνία 11.10.2000
Πρωτόκολλο 11.10.2000

ΟΡΥΖΟΝΤΙΚΗ
Μέτρηση 25.5.2000
Ο Ανάδοχος Κλημάτης

Επιμέλεια 11.10.2000
Ο Στρατής



29.5.2000
ΟΡΥΖΟΝΤΙΚΗ
Μέτρηση 29.5.2000



ΠΡΩΤΟΚΟΛΛΟ
11.10.2000

11.10.2000

11.10.2000

11.10.2000

11.10.2000

11.10.2000

Αριθ. 1428

(9)

Κήρυξη αναδασωτέας έκτασης 0,300 στρεμμάτων, στη θέση «Οζενα» Οικισμού Γαργαλιάνων του Δήμου Γαργαλιάνων Νομού Μεσσηνίας.

Ο ΓΕΝΙΚΟΣ ΓΡΑΜΜΑΤΕΑΣ
ΠΕΡΙΦΕΡΕΙΑΣ ΠΕΛΟΠΟΝΝΗΣΟΥ

Έχοντας υπόψη:

1. Τις δ/ξεις του Π.Δ.51/87 «Καθορισμός των Περιφερειών της Χώρας για το σχεδιασμό κ.λπ. της περιφερειακής Ανάπτυξης».

2. Τις δ/ξεις των άρθρων 1 παρ. 1 και 2, 2 παρ. 1 εδ. δ', 5 παρ. 3β, 6 παρ. 7 και 7 παρ. 2 του Ν. 2503/97 «Διοίκηση, Οργάνωση, Στελέχωση της Περιφέρειας κ.λπ.».

3. Τις δ/ξεις του άρθρου 117 παρ. 3 του Συντάγματος.

4. Τις δ/ξεις του Ν. 998/79 «περί προστασίας των δασών κ.λπ.» και ειδικότερα:

α) του άρθρου 41 παρ. 1 β) του άρθρου 38 παρ. 1.

5. Τις δ/γές του Υπουργείου Γεωργίας:

α) 160417/1180/8-7-80 β) 182447/3049/24-9-80.

6. Την αριθ. 3099/25-5-2000 πρόταση του Δασαρχείου Κυπαρισσίας περί κηρύξεως αναδασωτέας, της αναφερομένης στο θέμα έκτασης.

7. Την αριθ. 5 872/29-8-97 απόφαση του Γενικού Γραμματέα Περιφέρειας Πελ/σου «Τοποθέτηση Πρ/νων Δ/νσεων Υπηρεσιών κ.λπ. και εξουσιοδότηση υπογραφής με Ε-

ντολή Γενικού Γραμματέα Περ/ρειας Πελ/σου (Ε.Γ.Γ.Π.Π.), αποφασίζουμε:

Κηρύσσουμε αναδασωτέα, με σκοπό την προστασία για την επαναδημιουργία της δασικής βλάστησης που καταστράφηκε από παράνομη εκχέρσωση από το έτος 1945 μέχρι και το έτος 1965 την δημόσια δασική έκταση, εμβαδού τριακοσίων τετραγωνικών μέτρων που βρίσκεται στη θέση «Οζενα» οικισμού Γαργαλιάνων του Δήμου Γαργαλιάνων Νομού Μεσσηνίας προσδιορίζεται από τα στοιχεία: Α.Β.Γ.Δ.Ε.Ζ.Η.Θ.Ι.Κ.Α και έχει όρια:

Ανατολικά: Δημόσια δασική έκταση

Δυτικά: Δημόσια δασική έκταση

Βόρεια: Αγρό Ηλία Τσουκαλά και δημόσια δασική έκταση παρανόμως εκχερσωμένη μεταξύ των ετών 1945 - 1965

Νότια: Δρόμος παρανόμως διανοιχθείς μέσα σε δημόσια δασική έκταση.

Όπως φαίνεται στο συνημμένο διάγραμμα που αποτελεί αναπόσπαστο μέρος της απόφασης αυτής. Προβλέπεται φυσική αναγέννηση της δασικής βλάστησης που καταστράφηκε.

Η απόφαση αυτή να δημοσιευθεί στην Εφημερίδα της Κυβερνήσεως.

Καλαμάτα, 6 Ιουνίου 2000

Με εντολή Γενικού Γραμματέα Περιφέρειας

Ο Διευθυντής Δασών Μεσσηνίας

ΠΑΝ. ΜΠΑΖΙΓΟΣ

ΣΧΕΔΙΑΓΡΑΜΜΑ

Αναδασωτέας Δημοσίας Δασικής έκτασης κειμένης
στη Θέση "ΟΖΕΝΑ" περιοχής Δήμου Ταρναγολιάρων

ΕΘΝΙΚΟ ΤΥΠΟΓΡΑΦΕΙΟ
Για τεχνικούς λόγους στο σχεδιάγραμμα
έγινε σμίκρυνση κατά ποσοστό 70%

1428/92 απόφαση
ληφθεί στην αριθ. 1428/92 απόφαση
ση Γενικού Γραμματέα Περιφέρειας Πελο-
ποννήσου (Διεύθυνση Δασών Μεσσηνίας). Οικία Ιωάννης Κλαδάκη

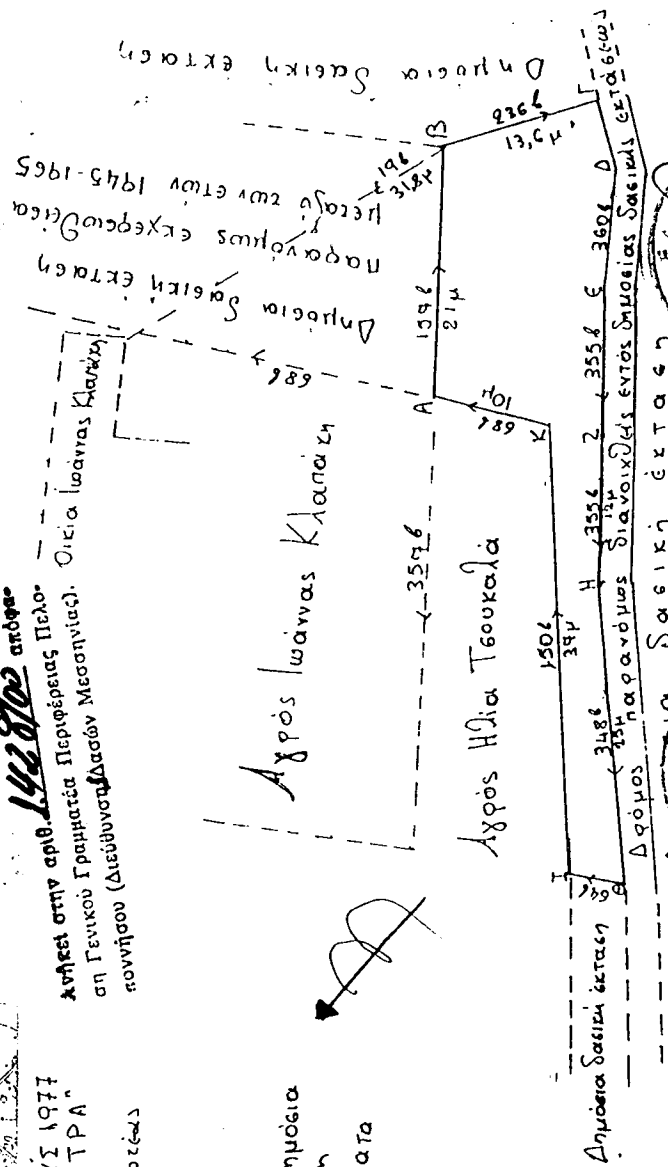
Αγρός Ιωάννης Κλαδάκη
Αγρός Ηλία Τσουκαλά



ΑΠΟΣΠΑΣΜΑ ΧΑΡΤΗ ΓΥΣ 1977
φύλλο χάρτη: "ΦΙΛΙΑΤΡΑ"
Κλίμακα: 1:50.000
ένδεικτική Θέση Αναδασωτέας

ΥΠΟΜΝΗΜΑ
Α.Β.Γ.,...Γ.Κ.Α.: αναδασωτέα δημοσία
δασική έκταση
έμβαδο: 0,300 εσφάγματα
κλίμακα: 1:500

Κοιταξία 26 - 8 - 1998
Ο Στράτσος
ΣΤΡΑΤΣΟΣ
150000



Καταρτίστηκε με αριθμό 2000
Ο Διευθυντής Μεσσηνίας
Παναγιώτης Μπαζής
Διευθυντής με βαθμό 1ης τάξης

ΚΑΤΑΡΤΙΣΤΗΣ
16-S-2000
Ο Διευθυντής Μεσσηνίας
Παναγιώτης Μπαζής
Διευθυντής με βαθμό 1ης τάξης

ΕΠΙΛΟΓΗ
16-S-2000
Ο Διευθυντής Μεσσηνίας
Παναγιώτης Μπαζής
Διευθυντής με βαθμό 1ης τάξης

ΕΠΙΛΟΓΗ
16-S-2000
Ο Διευθυντής Μεσσηνίας
Παναγιώτης Μπαζής
Διευθυντής με βαθμό 1ης τάξης

ΕΠΙΛΟΓΗ
16-S-2000
Ο Διευθυντής Μεσσηνίας
Παναγιώτης Μπαζής
Διευθυντής με βαθμό 1ης τάξης