



04007871711000008



7005

ΕΦΗΜΕΡΙΣ ΤΗΣ ΚΥΒΕΡΝΗΣΕΩΣ

ΤΗΣ ΕΛΛΗΝΙΚΗΣ ΔΗΜΟΚΡΑΤΙΑΣ

ΤΕΥΧΟΣ ΤΕΤΑΡΤΟ

Αρ. Φύλλου 787

17 Νοεμβρίου 2000

ΠΕΡΙΕΧΟΜΕΝΑ

ΑΠΟΦΑΣΕΙΣ

- Καθορισμός ορίων αιγιαλού και δημιουργίας ζώνης παραλίας στη θέση Πλανήτης Κυραπαναγιάς Ν. Μαγνησίας 1
- Κήρυξη ως αναδασωτέας εκτάσεως εμβαδού 155 στρεμμάτων, στη θέση «Καλογερίτσα» περιφέρειας Δημοσίου δάσους, Δημ. Διαμ. Θεργιάκισιου Δήμου Αγίου Δημητρίου Νομού Ιωαννίνων..... 2
- Κήρυξη ως αναδασωτέας εκτάσεως εμβαδού 2.757 στρεμμάτων, στις θέσεις «Αλμύρες - Χωράφια Αλέξη - Λιβάδια - Λίμνη - Γερονίκου - Κορυφή Κλέφτης» Δημοσίου δάσους Ελευθέρου - Πηγής Κόνιτσας, περιφέρειας Δημ. Διαμ. Ελευθέρου Δήμου Κόνιτσας Νομού Ιωαννίνων..... 3

ΑΠΟΦΑΣΕΙΣ

- Αριθ. 1091073/8914/B0010 (1)
Καθορισμός ορίων αιγιαλού και δημιουργίας ζώνης παραλίας στη θέση Πλανήτης Κυραπαναγιάς Ν. Μαγνησίας.

Ο ΥΠΟΥΡΓΟΣ ΟΙΚΟΝΟΜΙΚΩΝ

Έχοντας υπόψη:

- «1. Τις διατάξεις του Ν. 3200/55 «περί διοικητικής αποκεντρώσεως» όπως αυτές τροποποιήθηκαν και ισχύουν σήμερα με τα Ν.Δ. 532/79, Β.Δ. 704/70, Β.Δ. 705/70, Β.Δ. 192/72, Π.Δ. 71/84, Π.Δ. 347/86, Ν. 2026/92 και Π.Δ. 97/93.
2. Τις διατάξεις του Π.Δ. 551/88 «οργάνωση Νομαρχιών-οργάνωση Οικονομικών Υπηρεσιών» (ΦΕΚ 259 τ.Α'), όπως τροποποιήθηκε και ισχύει.
3. Τις διατάξεις του άρθρου 19 παρ. 5 του Ν.Δ. 2344/95, του άρθρου 52 παρ. 6 του Ν. 2218/1994, του άρθρου 4 παρ. 7 του Ν. 2240/94 δυνάμει των οποίων αρμοδιότητες του Υπουργείου Οικονομικών που είχαν μεταβιβασθεί σε Νομάρχες, ανήκουν στον Περιφερειακό Διευθυντή, σε συνδυασμό με αυτές του άρθρου 14 παρ. 2 του Ν. 2399/96 με τις οποίες προβλέπεται η κατάργηση των θέσεων των Περιφερειακών Διευθυντών, οι αρμοδιότητες πλέον του οποίου περιήλθαν στο Γενικό Γραμματέα της Περιφέρει-

ας και ασκούνται από τον Αναπληρωτή Περιφερειακό Διευθυντή.

4. Τις διατάξεις των παρ. 2 και 6 του άρθρου 1 του Ν. 2503/97 Διοίκηση, Οργάνωση, Στελέχωση της Περιφέρειας, ρύθμιση θεμάτων για την Τοπική Αυτοδιοίκηση και άλλες διατάξεις (ΦΕΚ 107 τ.Α'), σύμφωνα με τις οποίες οι Περιφερειακές Υπηρεσίες του Υπουργείου Οικονομικών, που συγκροτούσαν την Περιφερειακή Διοίκηση του Νομού ή Νομαρχίας δεν υπήχθησαν στην ενιαία οργανική μονάδα της Περιφέρειας ούτε καταργήθηκαν, αλλά αποτελούν από 1.9.97 Υπηρεσίες του Υπουργείου Οικονομικών.

5. Το αριθ. 28975/31.7.97 έγγραφο της Δ/σης Διοίκησης του Υπ. Εσωτερικών Δημόσιας Διοίκησης και Αποκέντρωσης, σύμφωνα με το οποίο οι αρμοδιότητες του Γενικού Γραμματέα της Περιφέρειας σε θέματα Υπηρεσιών του Υπ. Οικονομικών μεταφέρονται από 1.9.97 στον Υπουργό Οικονομικών.

6. Την αριθ.1043053/483/A0006/9.5.2000 (ΦΕΚ 662 τ.Β'/10.5.2000) απόφαση του Υπουργού Οικονομικών «περί μεταβίβασης αρμοδιοτήτων του Υπουργού Οικονομικών στους Προϊσταμένους των Περιφερειακών Υπηρεσιών του Υπ. Οικονομικών πλην Γ.Λ.Κ. και Γ.Χ.Κ.».

7. Τις διατάξεις του άρθρου 100 του Π.Δ. 284/88 «περί συγκροτήσεως μεταξύ άλλων και της Επιτροπής καθορισμού ορίων αιγιαλού και παραλίας και θέσεων αμμοληψίας».

8. Την αριθμ.1078204/927/0006Α/6.8.92 κοινή υπουργική απόφαση των Υπουργών Προεδρίας και Οικονομικών, με την οποία διατηρείται σε ισχύ η Επιτροπή καθορισμού ορίων αιγιαλών και θέσεων αμμοληψίας.

9. Τις διατάξεις των άρθρων 1 μέχρι και 7 του Α.Ν. 2344/40 «περί αιγιαλού και παραλίας», όπως τροποποιήθηκαν και συμπληρώθηκαν με τις διατάξεις: α) του Ν.Δ. 439/70, β) του άρθρου 13 του Ν. 1078/1980 και γ) του άρθρου 23 του Ν. 1337/1983.

10. Την υπ' αριθμ.1039386/441/A0006/21.4.2000 (ΦΕΚ 571 τ.Β'/21.4.2000) κοινή απόφαση του Πρωθυπουργού και Υπουργού Οικονομικών «περί ανάθεσης αρμοδιοτήτων του Υπουργού Οικονομικών στους Υφυπουργούς».

11. Τις διατάξεις του άρθρου 20 του Ν. 719/77 «περί του τρόπου σύνταξης τοπογραφικών, υψομετρικών διαγραμμάτων από ιδιώτες μηχανικούς κ.λπ.

12. Την από 3.3.2000 έκθεση της κατά το άρθρο 100 του

Π.Δ. 284/88 αρμόδιας Επιτροπής καθορισμού των ορίων του αιγιαλού - παραλίας και θέσεων αμμοληψίας, που καθόρισε τα όρια του αιγιαλού - παραλίας στη θέση Πλανήτης Κυραπαναγιάς Ν. Μαγνησίας.

13. Το από τον Οκτώβριο 1999 τοπογραφικό διάγραμμα με κλίμακα 1:500 της Τοπογράφου μηχανικού Δημουλή Αικατ. που ελέγχθηκε και θεωρήθηκε από τον Δημ. Ευθυμίου τοπογρ. μηχανικό της Κτηματικής Υπηρεσίας Ν. Μαγνησίας στις 3.3.2000 και συνοδεύει την έκθεση της προαναφερομένης Επιτροπής.

14. Τη σύμφωνη γνώμη του Γεν. Επιτελείου Ναυτικού που διατυπώθηκε στο υπ' αριθμ. 544.5/395/2000 έγγραφο του, αποφασίζουμε:

Επικυρώνουμε την από 3.3.2000 έκθεση της Επιτροπής καθορισμού των ορίων του αιγιαλού και παραλίας και θέσεων αμμοληψίας στη θέση Πλανήτης Κυραπαναγιάς καθώς και το από τον Οκτώβριο '99 τοπογραφικό διάγραμμα που την συνοδεύει της τοπογράφου μηχανικού Δημουλή Αικατερίνης που συντάχθηκε σε μια πινακίδα σε κλίμακα 1:500 που ελέγχθηκε και θεωρήθηκε από τον Δημ. Ευθυμίου τοπογράφο μηχανικό της Κτηματικής Υπηρεσίας Ν. Μαγνησίας στις 3.3.2000 και επί του οποίου η πιο πάνω Επιτροπή καθόρισε:

Τα όρια του αιγιαλού με κόκκινη συνεχή πολυγωνική γραμμή με στοιχεία Α, Β, Γ, Ζ της οποίας οι κορυφές εξασφαλίζονται με συντεταγμένες του κρατικού τριγωνομετρικού δικτύου.

Τα όρια παραλίας δεν ορίζονται λόγω ιδιοκτησίας του νησιού από την Ι.Μ. Μεγίστης Λαύρας Άγιου Όρους.

Αποφαινόμαστε ότι οεν υπάρχει παλαιός αιγιαλός.

Η παρούσα απόφαση μαζί με την έκθεση και το τοπογραφικό διάγραμμα να δημοσιευθούν στην Εφημερίδα της Κυβερνήσεως.

Αθήνα, 25 Οκτωβρίου 2000

Με εντολή Υπουργού

Ο Γενικός Διευθυντής

Δημοσ. Περιουσ. και Εθν. Κληροδοτημάτων

ΣΠ. Ι. ΣΤΑΘΗΣ

Ε Κ Θ Ε Σ Η

Επιτροπής καθορισμού των ορίων αιγιαλού, παραλίας, παλαιού αιγιαλού και θέσεων αμμοληψίας σύμφωνα με το άρθρο 100 του Π.Δ. 284/88.

Καθορισμός για πρώτη φορά των ορίων αιγιαλού κλπ στην θέση ΠΛΑΝΗΤΗΣ ΚΥΡΑ-ΠΑΝΑΓΙΑΣ Ν. Μαγνησίας.

Στο Βόλο σήμερα την 3.3.2000 οι υπογεγραμμένοι:

1. Ντόβας Χαράλαμπος, Προϊστάμενος της Κτηματικής Υπηρεσίας Ν. Μαγνησίας, ως Πρόεδρος.

2. Καλαμίδας Στέφανος, Λιμενάρχης Αλοννήσου ως μέλος και,

3. Ευθυμίου Δημήτριος, τοπογράφος μηχανικός της Κτηματικής Υπηρεσίας ως μέλος,

που αποτελούμε την επιτροπή καθορισμού των ορίων αιγιαλού, παραλίας και παλαιού αιγιαλού, σύμφωνα με το άρθρο 100 του Π.Δ/τος 284/88 και της αριθμ. 1030435/569/0006Α/4.3.98 απόφασης συγκρότησης της επιτροπής του Γεν. Διευθυντή Δημ. Περιουσίας και Εθν. Κληροδοτημάτων, μετά από αυτοψία στην παραπάνω περιοχή στις 3.3.2000 ύστερα από πρόσκληση του Προέδρου της επιτροπής με το υπ' αριθμό 455/29/2/2000 έγγραφο, αφού λάβαμε υπόψη:

1. Την από 20.10.1999 αίτηση του Καθηγούμενου της Ι.Σ. Μ. Μεγίστης Λαύρας του Αγίου Αθανασίου με την οποία ζητείται ο καθορισμός του αιγιαλού και της παραλίας στην παραπάνω περιοχή.

2. Τις διατάξεις των άρθρων του Α.Ν. 2344/40 «Περί αιγιαλού και παραλίας», όπως τροποποιήθηκαν και συμπληρώθηκαν μεταγενέστερα και τη σχετική Δικαστική και Διοικητική Νομολογία.

3. Το τοπογραφικό και υψομετρικό διάγραμμα της παραπάνω περιοχής με κλίμακα 1:500, που συντάχθηκε Οκτώβριο του 1999 από την τοπογράφο μηχανικό Δημουλή Αικατερίνη σε μια (1) πινακίδα και ελέγχθηκε και θεωρήθηκε από τον Δημήτριο Ευθυμίου, τοπογράφο μηχανικό της Κτηματικής Υπηρεσίας στις 3.3.2000.

4. Την αντίληψη που σχηματίστηκε από την επιτόπου αυτοψία για το πλάτος της βρεχομένης ζώνης της ξηράς και άλλων συναφών στοιχείων δηλαδή, τη μορφολογία της περιοχής, την κατάσταση της ακτής και του θαλάσσιου χώρου, το ανάπτυσμα του πελάγους σε σχέση με την έκταση και τη συχνότητα των ανέμων και τις καιρικές συνθήκες που επικρατούν στην περιοχή, αποφασίζουμε:

Καθορίζουμε στο παραπάνω τοπογραφικό διάγραμμα:

1. Την οριογραμμή του αιγιαλού με κόκκινη συνεχή πολυγωνική γραμμή Α,Β,Γ, ... έως και Λ της οποίας οι κορυφές εξασφαλίζονται με συντεταγμένες του κρατικού τριγωνομετρικού δικτύου.

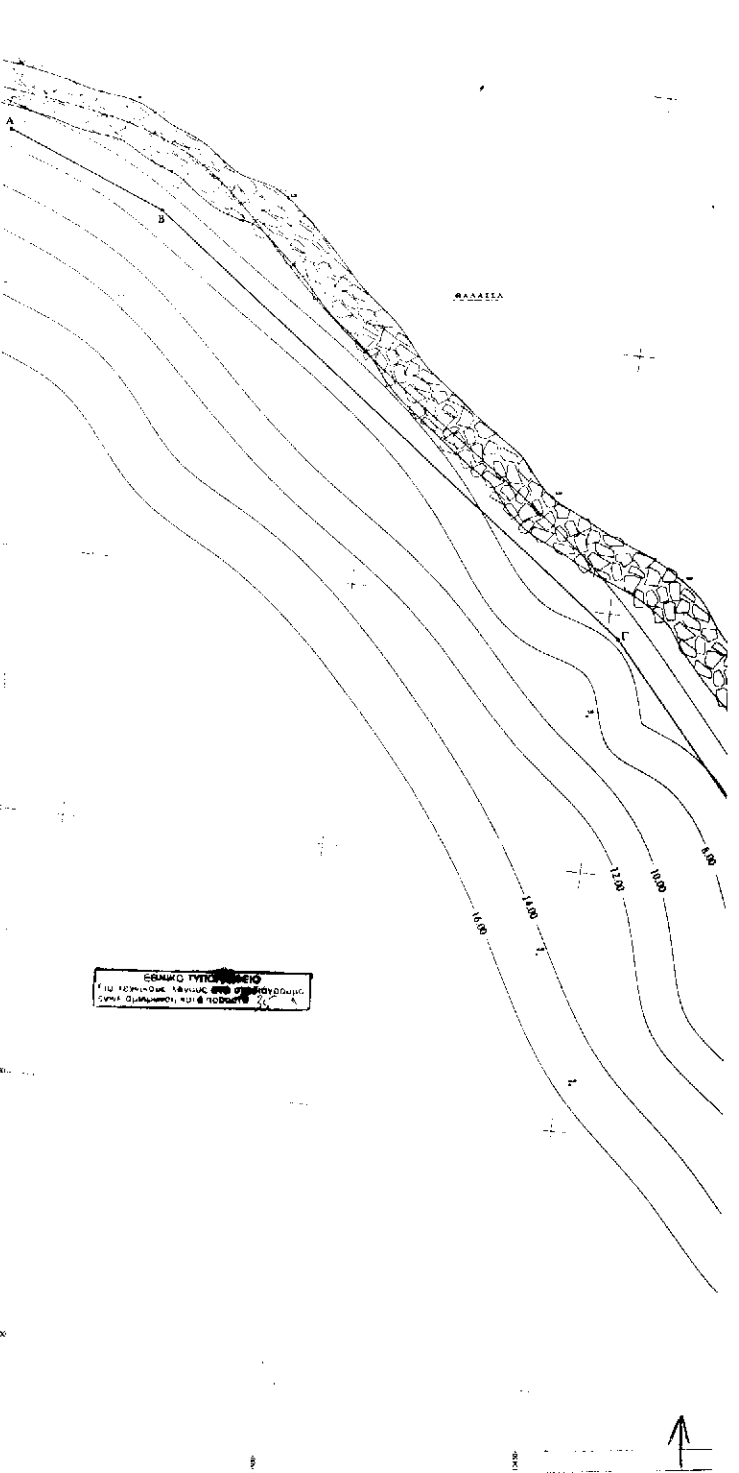
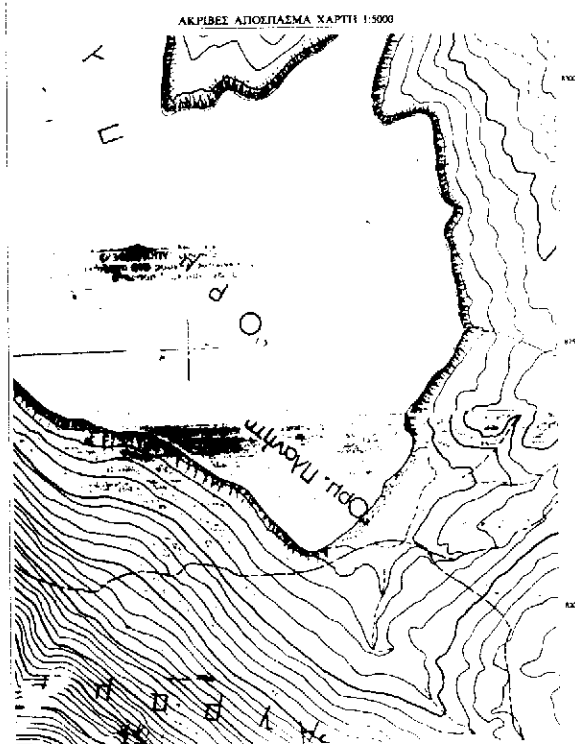
2. Αποφαινόμαστε ότι δεν υπάρχει παλαιός αιγιαλός.

Η Επιτροπή

Ο Πρόεδρος
ΧΑΡΑΛΑΜΠΟΣ ΝΤΟΒΑΣ

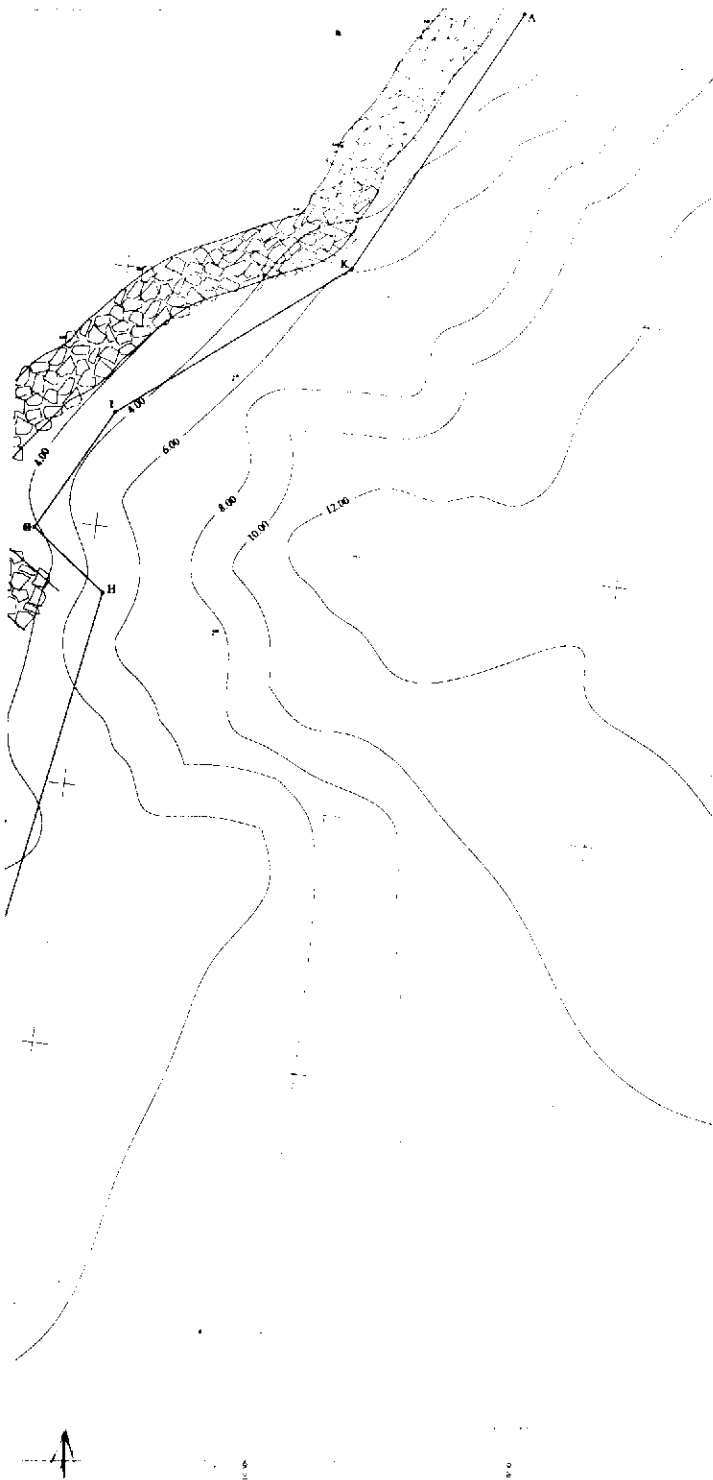
Τα Μέλη

ΣΤΕΦΑΝΟΣ ΚΑΛΑΜΙΔΑΣ - ΔΗΜΗΤΡΙΟΣ ΕΥΘΥΜΙΟΥ



ΕΘΝΙΚΟ ΓΥΤΙΟ ΓΡΑΦΕΙΟ
ΓΙΑ ΤΗΝ ΑΝΑΓΩΓΗ ΚΑΙ ΤΗΝ ΟΡΘΟΤΗΤΑ
ΤΩΝ ΣΤΑΤΙΣΤΙΚΩΝ ΚΑΙ ΤΩΝ ΤΟΠΟΓΡΑΦΙΚΩΝ





ΕΥΝΤ/ΝΕΣ ΤΡΙΤΩΝ ΕΙΜΕΩΝ ΚΑΙ ΣΤΑΣΕΩΝ

ΟΝΟΜΑΣΙΑ	X	Ψ	Η
ΣΤΑΣΗ 1	8345.83	10254.07	1.65
ΣΤΑΣΗ 2	8293.76	10323.51	0.49
ΣΤΑΣΗ 3	8300.20	10381.78	0.14

ΠΙΝΑΚΑΣ ΕΥΝΤ/ΝΩΝ ΜΕΝΩΝ ΚΟΡΥΦΩΝ ΟΡΟΓΡΑΜΜΗΣ ΑΓΓΑΛΟΥ

Α/Α	X	Ψ
A	8429.14	10574.91
B	8417.11	10544.44
Γ	8345.83	10447.85
Δ	8251.17	10365.55
E	8228.18	10308.54
Z	8306.98	10210.85
H	8387.22	10197.14
Θ	8398.28	10211.55
I	8421.86	10198.96
K	8454.47	10157.60
Λ	8506.75	10130.95

ΥΠΟΥΡΓΕΙΟ ΟΙΚΟΝΟΜΙΚΩΝ
ΚΤΗΜΑΤΙΚΗ ΥΠΗΡΕΣΙΑ Ν. ΜΑΓΝΗΣΙΑΣ

ΤΟΠΟΓΡΑΦΙΚΟ ΔΙΑΓΡΑΜΜΑ
ΚΑΘΟΡΙΣΜΟΥ ΟΡΙΩΝ ΑΓΓΑΛΟΥ - ΠΑΡΑΛΙΑΣ

ΠΕΡΙΟΧΗ ΠΛΑΣΗΠΤΗΣ ΚΥΡΑ ΠΑΝΑΓΙΑ
ΑΗΜΟΥΛΗ ΑΜΙΝΗΣΣΟΥ
ΝΟΜΟΥ ΜΑΓΝΗΣΙΑΣ

ΕΝΔΙΑΦΕΡΟΜΕΝΟΣ
ΙΕΡΑ ΜΟΝΗ ΜΕΓΙΣΤΗΣ ΛΑΥΡΑΣ
ΑΓΙΟΥ ΟΡΟΥΣ

ΑΝΑΘΕΤΗΣ ΜΕΛΕΤΗΤΗΣ	ΥΠΟΓΡΑΦΗ	Ο ΣΥΝΤΑΞΑΣ	ΗΜΕΡΟΜΗΝΙΑ ΣΥΝΤΑΞΑΣ	ΤΙΤΛΟΣ
ΑΓΜΟΥΛΗ ΚΑΤΕΡΙΝΑ ΤΟΠΟΓΡΑΦΟΣ ΜΗΧΑΝΙΚΟΣ		ΑΓΜΟΥΛΗ ΚΑΤΕΡΙΝΑ	ΟΚΤΩΒΡΙΟΣ 1998	ΤΟΠΟΓΡΑΦΟΣ ΜΗΧΑΝΙΚΟΣ
ΥΠΟΜΟΝΗ ΕΠΙΣΤΗΤΗΣ ΚΑΘΟΡΙΣΜΟΥ ΟΡΙΩΝ ΑΓΓΑΛΟΥ ΠΑΡΑΛΙΑΣ				
τόπος: γκριβιά - οροσειρά Αγγαλάς				
Το παρόν τοπογραφικό διάγραμμα συντάσσεται από 3 - 3 - 2000. Έγκριση της επιτροπής καθορισμού ορίων Αγγαλού και Παραλίας				
Οι κορυφογραμμές εξασφαλίζονται όπως σημειώνεται στο διάγραμμα από σταθερά στοιχεία με σφάλμα ± 0.10				
Η επιτροπή διαπίστωσε ότι δεν υπάρχει παλαιός Αγγαλός				
Η ΕΠΙΤΡΟΠΗ Ο ΠΡΟΕΔΡΟΣ ΠΡΟΣΙ ΔΕ ΚΤΗΜΑΤΙΚΗΣ ΥΠΗΡΕΣΙΑΣ ΜΑΓΝΗΣΙΑΣ	ΤΑ ΜΕΛΗ 1. Ο ΑΜΕΝΑΦΩΣ	Ο ΜΗΧΑΝΟΣ ΓΕΩ. Ε. Υ. ΕΥΘΥΜΙΟΥ ΑΝΗΤΗΡΙΟΣ ΤΟΠΟΓΡΑΦΟΣ ΜΗΧΑΝΙΚΟΣ ΕΠΙΣΤΗΜΟΝΙΚΗ ΔΙΑΡΤΗΣΗ ΥΠΟΜΟΝΗΣ ΑΓΓΑΛΟΥ ΜΗΧΑΝΟΣ ΑΔΙΟΥΤΗΡΙΟΣ ΣΠΗΛΙΟΠΟΥΛΟΣ ΕΡΓΑΤΙΚΟ ΓΡΕΙΦΟΜΕΤΡΗΣΙΟ ΛΕΙΤΟΥΡΓΙΑΣ ΤΟΥ ΤΕΥΧΟΣ ΚΥΡΑ ΠΑΝΑΓΙΑ ΚΑΙ ΠΑΡΑΛΙΑΣ ΤΑΧΥΜΕΤΡΗΣ ΜΗ. Ε. Δ. Μ. ΟΚΤΩΒΡΙΟΣ 1998 ΑΡ. ΣΧΗΜΑΤΟΣ 1 : 500 ΠΑΡΑΤΑΞΗ 100		
ΣΥΝΤΑΞΑΣ: ΗΜΕΡΑ 10 ΟΚΤΩΒΡΙΟΥ 1998				

Αριθ. 3550

(2)

Κήρυξη ως αναδασωτέας εκτάσεως εμβαδού 155 στρεμμάτων, στη θέση «Καλογερίτσα» περιφέρειας Δημοσίου δάσους, Δημ. Διαμ. Θεργιακισίου Δήμου Αγίου Δημητρίου Νομού Ιωαννίνων.

Ο ΓΕΝΙΚΟΣ ΓΡΑΜΜΑΤΕΑΣ ΠΕΡΙΦΕΡΕΙΑΣ ΗΠΕΙΡΟΥ

Έχοντας υπόψη:

1. Τις διατάξεις:

α) Του Ν. 2503/97 «Διοίκηση, Οργάνωση, Στελέχωση της Περιφέρειας κ.λ.π.».

β) Του άρθρου 117 παρ. 3 του Συντάγματος.

γ) Του Ν. 998/1979 «Περί προστασίας δασών και των δασικών εν γένει εκτάσεων της χώρας και συγκεκριμένα: (α) του άρθρου 38 παρ. 1 και (β) του άρθρου 41 παρ. 1 και 2.

2. Τις διαταγές του Υπουργείου Γεωργίας α) 160417/1180/8.7.1980 και β) 182447/3049/24.9.1980.

3. Την αριθμ. 35275/31.12.1998 απόφαση Γενικού Γραμματέα Περιφέρειας Ηπείρου «Περί ανάθεσης άσκησης» αρμοδιοτήτων στο Γενικό Διευθυντή Περιφέρειας Ηπείρου».

4. Την αναφορά του Δασαρχείου, Ιωαννίνων αριθμ. 8599/17.10.2000 με την οποία προτείνεται η κήρυξη ως αναδασωτέας, της αναφερομένης στο θέμα εκτάσεως.

5. Την με αριθμό 3559/19.10.2000 εισήγηση της Δ/σης Δασών Ν. Ιωαννίνων, αποφασίζουμε:

Κηρύσσουμε αναδασωτέα, με σκοπό να επανέλθει στην προτέρα της κατάσταση με φυσική αναγέννηση ή τεχνητή αναδάσωση το Δημόσιο δάσος έκτασης εμβαδού (155) εκατόν πενήντα πέντε στρεμμάτων, στη θέση «Καλογερίτσα» περιφέρειας Δημ. Διαμ. Θεργιακισίου Δήμου Αγίου Δημητρίου, Νομού Ιωαννίνων, η οποία καταστράφηκε λόγω πυρκαγιάς και απεικονίζεται με στοιχεία Α, Β, Κ, Α στο συνημμένο τοπογραφικό διάγραμμα με κλίμακα 1:10.000 του Δασοπόνου, Χρήστου Νικολάκη το οποίο αποτελεί αναπόσπαστο μέρος της παρούσας απόφασης. Η έκταση έχει όρια:

Ανατολικά: Με δημόσια δασική έκταση.

Δυτικά: Με δημόσια δασική έκταση.

Βόρεια : Με δημόσια δασική έκταση.

Νότια : Με δημόσια δασική έκταση.

Η απόφαση αυτή να δημοσιευθεί στην Εφημερίδα της Κυβερνήσεως.

Ιωάννινα, 24 Οκτωβρίου 2000

Με εντολή Γενικού Γραμματέα Περιφέρειας

Ο Γενικός Διευθυντής Περιφέρειας

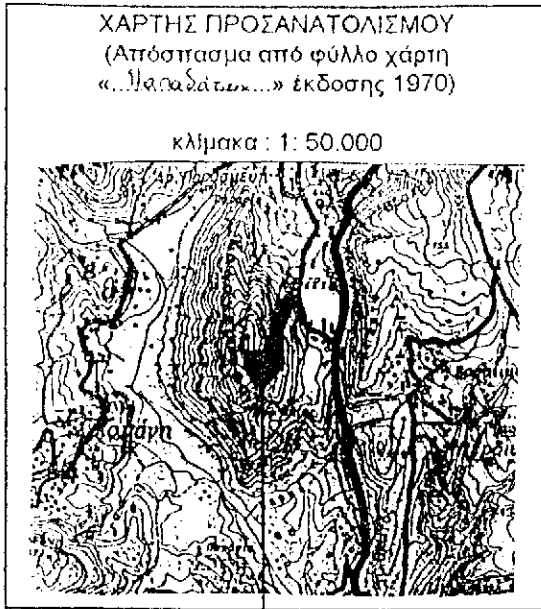
ΒΑΣΙΛΕΙΟΣ ΜΗΤΣΕΛΟΣ

ΓΕΝΙΚΗ Δ/ΝΣΗ ΠΕΡΙΦΕΡΕΙΑΣ
Δ/ΝΣΗ ΔΑΣΩΝ ΙΩΑΝΝΙΝΩΝ
ΔΑΣΑΡΧΕΙΟ ΙΩΑΝΝΙΝΩΝ

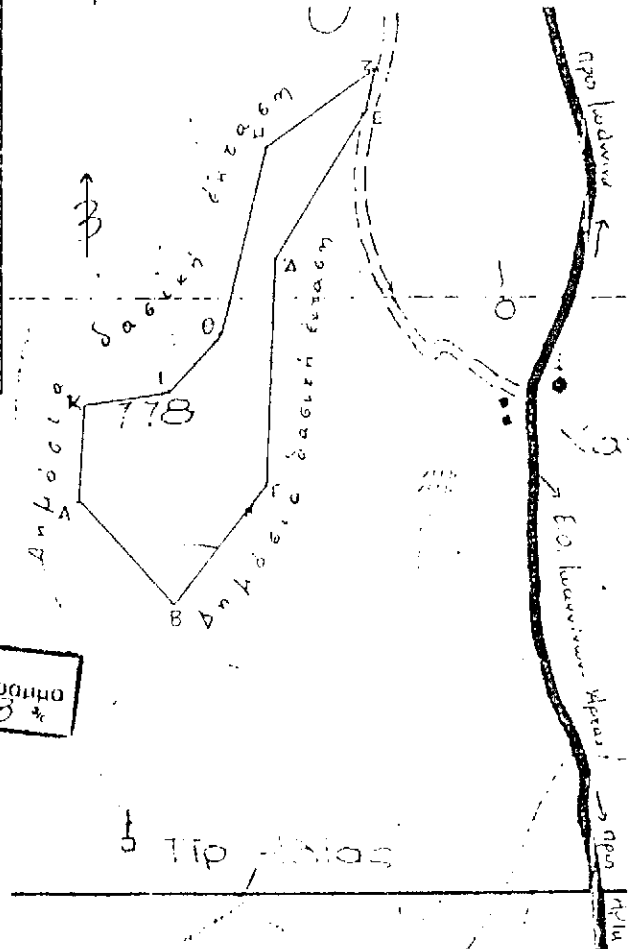
Αντίει. Γεν. αριθ. 23550/24-10-2000
απόφαση του Γεν. Δ/ν. Περιφέρειας
Ηπείρου

Αναδασμετά δημόσια δασική έκταση.
ΤΟΠΟΓΡΑΦΙΚΟ ΔΙΑΓΡΑΜΜΑ
ΚΛΙΜΑΚΑ : 1 : 10.000..

Δημ. Διαμέριση: Θερινόσιον
Όμιλος: "Καροχέρια"
Εμβαδόν Α-Β-Γ-Δ-Ε-Ζ-Η-Θ-Ι-Κ-Α 155 στρ.



Όμιλος αναδασμετάς έκτασης



ΕΘΝΙΚΟ ΤΥΠΟΓΡΑΦΕΙΟ
Για τεχνικούς λόγους στο σχεδιάγραμμα
γίνε σμίκρυνση κατά ποσοστό 78%

Ιωάννινα 24/10/2000 Ο ΓΕΝΙΚΟΣ Δ/ΝΤΗΣ ΠΕΡΙΦΕΡΕΙΑΣ ΗΠΕΙΡΟΥ	Ιωάννινα 24/10/2000 Ο Δ/ΝΤΗΣ ΔΑΣΩΝ ΠΕΡΙΦΕΡΕΙΑΣ ΗΠΕΙΡΟΥ I	Ιωάννινα 23/10/2000 Ο ΔΙΕΥΘΥΝΤΗΣ ΔΑΣΩΝ	Ιωάννινα 19/10/2000 Ο ΔΑΣΑΡΧΗΣ ΙΩΑΝΝΙΝΩΝ	Ιωάννινα 19/10/2000 Ο ΣΥΝΤΑΚΤΗΣ
Βασιλικός Ηλίας	Βασιλικός Ηλίας	Δημήτριος Τζουκός Δασολόγος Δ' βαθμού	Δημήτριος Τζουκός Δασολόγος Δ' βαθμού	Δημήτριος Τζουκός Δασολόγος Δ' βαθμού

Αριθ. 3391

(3)

Κήρυξη ως αναδασωτέας εκτάσεως εμβαδού 2.757 στρεμμάτων, στις θέσεις «Αλμύρες - Χωράφια Αλέξη - Λιβάδια - Λίμνη - Γερονίκου - Κορυφή Κλέφτης» Δημοσίου δάσους Ελευθέρου - Πηγής Κόνιτσας, περιφέρειας Δημ. Διαμ. Ελευθέρου Δήμου Κόνιτσας Νομού Ιωαννίνων.

Ο ΓΕΝΙΚΟΣ ΓΡΑΜΜΑΤΕΑΣ ΠΕΡΙΦΕΡΕΙΑΣ ΗΠΕΙΡΟΥ

Έχοντας υπόψη:

1. Τις διατάξεις:
 - α) Του Ν. 2503/97 « Διοίκηση, Οργάνωση, Στελέχωση της Περιφέρειας κ.λπ.».
 - β) Του άρθρου 117 παρ. 3 του Συντάγματος.
 - γ) Του Ν. 998/1979 «Περί προστασίας δασών και των δασικών εν γένει εκτάσεων της χώρας και συγκεκριμένα: (α) του άρθρου 38 παρ. 1 και (β) του άρθρου 41 παρ. 1 και 2.
 2. Τις διαταγές του Υπουργείου Γεωργίας α) 160417/1180/8.7.980 και β) 182447/3049/24.9.1980.
 3. Την αριθμ. 35275/31.12.1998 απόφαση Γενικού Γραμματέα Περιφέρειας Ηπείρου «Περί ανάθεσης άσκησης αρμοδιοτήτων στο Γενικό Διευθυντή Περιφέρειας Ηπείρου».
 4. Την αναφορά του Δασαρχείου Κόνιτσας αριθμ. 2632/9.10.2000 με την οποία προτείνεται η κήρυξη ως αναδασωτέας, της αναφερομένης στο θέμα εκτάσεως.

ΠΕΡΙΦΕΡΕΙΑ ΗΠΕΙΡΟΥ
ΓΕΝΙΚΗ Δ/ΝΣΗ ΠΕΡΙΦΕΡΕΙΑΣ
Δ/ΝΣΗ ΔΑΣΩΝ ΙΩΑΝΝΙΝΩΝ
ΔΑΣΑΡΧΕΙΟ ΚΟΝΙΤΣΑΣ

5. Την με αριθμό 3595/23.10.2000 εισήγηση της Δ/νσης Δασών Ν. Ιωαννίνων, αποφασίζουμε:

Κηρύσσουμε αναδασωτέα, με σκοπό να επανέλθει στην προτέρα της κατάσταση με φυσική αναγέννηση ή τεχνητή αναδάσωση έκταση εμβαδού (2.757) δύο χιλιάδες επτακοσίων πενήντα επτά στρεμμάτων, στις θέσεις «Αλμύρες - Χωράφια Αλέξη - Λιβάδια - Λίμνη - Γερονίκου - Κορυφή Κλέφτης» του Δημοσίου δάσους «Ελευθέρου - Πηγής Κόνιτσας», περιφέρειας Δημ. Διαμ. Ελευθέρου Δήμου Κόνιτσας Νομού Ιωαννίνων, η οποία καταστράφηκε λόγω πυρκαγιάς και απεικονίζεται σχεδιαγραφικά στο συνημμένο τοπογραφικό διάγραμμα με κλίμακα 1:50.000 του Δασολόγου, Χρήστου Λαγού, το οποίο αποτελεί αναπόσπαστο μέρος της παρούσας απόφασης.

Η έκταση έχει όρια:

Ανατολικά : Με δημόσιο δάσος Ελευθέρου.

Δυτικά : Με δημόσιο δάσος Ελευθέρου.

Βόρεια : Με δημόσιο δάσος Ελευθέρου.

Νότια : Με δημόσιο δάσος Ελευθέρου.

Η απόφαση αυτή να δημοσιευθεί στην Εφημερίδα της Κυβερνήσεως.


Ιωάννινα, 24 Οκτωβρίου 2000

Με εντολή Γενικού Γραμματέα Περιφέρειας
Ο Γενικός Διευθυντής Περιφέρειας
ΒΑΣΙΛΕΙΟΣ ΜΗΤΣΕΛΟΣ

Ασκήσθησθε με αριθμ 3391 / 24-10-2000
Απόφαση του Γενικού Διευθυντή Περιφέρειας
Ηπείρου

ΑΠΟΣΠΑΣΜΑ ΧΑΡΤΗ: ΦΥΛ. ΚΟΝΙΤΣΑΣ ΚΛΙΜΑΚΑ 1:50.000

Στο οποίο απεικονίζεται η έκταση που κήρυξε στις 5-9-2000 στο Δ.Δ. Ελευθέρου Δήμου Κόνιτσας συνολικού εμβαδού 2.757,00 στρεμ. με μέρη δάσους που ανήκει στο Δημόσιο δάσος "Ελευθέρου - Πηγής - Κονιτσα",.



ΥΠΟΜΝΗΜΑ

- Οριογραμμή καμένης εκτάσεως
- ▨ Καμένη έκταση που προτείνεται να κηρυχθεί αναδασωτέα.

ΕΘΝΙΚΟ ΤΥΠΟΓΡΑΦΕΙΟ
Για τεχνικούς λόγους στο ημερήσιο φύλλο 53

<p>Ιωάννινα 24-10-2000 Ο ΓΕΝ. Δ/ΝΤΗΣ ΠΕΡ. ΗΠΕΙΡΟΥ</p> <p>Βασίλειος Μητσέλος</p>	<p>Ιωάννινα 23-10-2000 Ο Δ/ΝΤΗΣ ΔΑΣΩΝ ΠΕΡ. ΗΠΕΙΡΟΥ</p> <p>Γεώργιος Βασιλειβίτς Δασολόγος με βαθμό Δ/ντη</p>	<p>Ιωάννινα 23-10-2000 Ο Δ/ΝΤΗΣ ΔΑΣΩΝ ΙΩΑΝΝΙΝΩΝ</p> <p>Δημήτριος Κίτσος Δασολόγος με βαθμό Δ/ντη</p>	<p>Κόνιτσα 6-10-2000 Ο ΔΑΣΑΡΧΗΣ ΚΟΝΙΤΣΑΣ</p> <p>Χρήστος Λαγός Δασολόγος με βαθμό Δ/ντη</p>	<p>Κόνιτσα 6-10-2000 Ο ΣΥΝΤΑΚΤΗΣ</p> <p>Χρήστος Λαγός Δασολόγος με βαθμό Β</p>
---	---	--	--	--