



04008142711000008



7207

# ΕΦΗΜΕΡΙΣ ΤΗΣ ΚΥΒΕΡΝΗΣΕΩΣ

## ΤΗΣ ΕΛΛΗΝΙΚΗΣ ΔΗΜΟΚΡΑΤΙΑΣ

ΤΕΥΧΟΣ ΤΕΤΑΡΤΟ

Αρ. Φύλλου 814

27 Νοεμβρίου 2000

### ΠΕΡΙΕΧΟΜΕΝΑ

#### ΑΠΟΦΑΣΕΙΣ

- Κήρυξη αναδασωτέας έκτασης 2,300 στρεμμμάτων στη θέση Άγιος Νικόλαος» Δημοτικού διαμερίσματος Δάρα του Δήμου Πεταλιδίου Νομού Μεσσηνίας. ... 1
- Κήρυξη αναδασωτέας έκτασης 15,515 στρεμμμάτων στη θέση «Ακόνα» - «Αράπισσα» Δημοτικού διαμερίσματος Ευαγγελισμού του Δήμου Μεθώνης Νομού Μεσσηνίας. .... 2
- Κήρυξη αναδασωτέας έκτασης 3,370 στρεμμμάτων στη θέση «Αγριλίτσα» Δημοτικού διαμερίσματος Καμαρίου του Δήμου Αετού Νομού Μεσσηνίας..... 3
- Κήρυξη αναδασωτέας έκτασης 6,400 στρεμμμάτων στη θέση Άγιος Νικόλαος» Δημοτικού διαμερίσματος Δάρα του Δήμου Πεταλιδίου Νομού Μεσσηνίας. ... 4

4. Τις δ/ξεις του Ν.998/79 «περί προστασίας των δασών κ.λ.π.» και ειδικότερα:

α) του άρθρου 41 παρ.1 β) του άρθρου 38 παρ.1

5. Τις δ/γές του Υπουργείου Γεωργίας:

α) 160417/1180/8.7.80 β) 182447/3049/24.9.80

6. Την αριθ.6771/25.10.2000 πρόταση του Δασαρχείου Καλαμάτας περί κηρύξεως αναδασωτέας, της αναφερομένης στο θέμα έκτασης.

7. Την αριθ. 5872/29.8.97 απόφαση του Γενικού Γραμματέα Περιφέρειας Πελοποννήσου «Τοποθέτηση Προϊσταμένων Διευθύνσεων Υπηρεσιών κ.λ.π. και εξουσιοδότηση υπογραφής με Εντολή Γενικού Γραμματέα Περιφέρειας Πελοποννήσου (Ε.Γ.Γ.Π.Π.)», αποφασίζουμε:

Κηρύσσουμε αναδασωτέα, με σκοπό την προστασία για την επαναδημιουργία της δασικής βλάστησης που καταστράφηκε από παράνομη εκχέρσωση στις 2.10.2000 τη δημόσια δασική έκταση, εμβαδού δύο στρεμμμάτων και τριακοσίων τετραγωνικών μέτρων που βρίσκεται στη θέση «Άγιος Νικόλαος» περιοχής Δημοτικού διαμερίσματος Δάρα του Δήμου Πεταλιδίου Νομού Μεσσηνίας προσδιορίζεται από τα στοιχεία: Ξ,Ο,Π,Ρ,Σ,Τ,Ξ και έχει όρια:

Ανατολικά: Δημόσια δασική έκταση.

Δυτικά: Δημόσια δασική έκταση.

Βόρεια: Δημόσια δασική έκταση.

Νότια: Δημόσια δασική έκταση

Όπως φαίνεται στο συνημμένο διάγραμμα που αποτελεί αναπόσπαστο μέρος της απόφασης αυτής. Προβλέπεται φυσική αναγέννηση της δασικής βλάστησης που καταστράφηκε.

Η απόφαση αυτή να δημοσιευθεί στην Εφημερίδα της Κυβερνήσεως.

Καλαμάτα, 31 Οκτωβρίου 2000

Με εντολή Γενικού Γραμματέα Περιφέρειας  
Ο Διευθυντής Δασών Μεσσηνίας  
ΠΑΝ. ΜΠΑΖΙΓΟΣ

#### ΑΠΟΦΑΣΕΙΣ

- Αριθ. 3021 (1)  
Κήρυξη αναδασωτέας έκτασης 2,300 στρεμμμάτων στη θέση Άγιος Νικόλαος» Δημοτικού διαμερίσματος Δάρα του Δήμου Πεταλιδίου Νομού Μεσσηνίας.

Ο ΓΕΝΙΚΟΣ ΓΡΑΜΜΑΤΕΑΣ ΠΕΡΙΦΕΡΕΙΑΣ  
ΠΕΛΟΠΟΝΝΗΣΟΥ

Έχοντας υπόψη:

1. Τις δ/ξεις του Π.Δ.51/87 «Καθορισμός των Περιφερειών της Χώρας για το σχεδιασμό κ.λ.π.της περιφερειακής Ανάπτυξης».

2. Τις δ/ξεις των άρθρων 1 παρ. 1 και 2, 2 παρ.1 εδ.δ, 5 παρ.3Β, 6 παρ. 7 και 7 παρ.2 του Ν. 2503/97 «Διοίκηση, Οργάνωση, Στελέχωση της Περιφέρειας κ.λ.π.».

3. Τις δ/ξεις του άρθρου 117 παρ. 3 του Συντάγματος.

ΤΟΠΟΓΡΑΦΙΚΟ ΔΙΑΓΡΑΜΜΑ ΔΗΜΟΣΙΑΣ ΔΑΣΕΩΣ ΕΚΤΑΣΗΣ ΣΤΗ ΘΕΣΗ ΤΗΣ ΠΙΘΟΡΑΣ. ΔΗΜΟΤΕΙΟ ΔΙΑΜΕΡΙΣΜΑΤΟΣ ΔΑΡΑ ΔΗΜΟΥ ΠΕΤΑΛΙΔΙΟΥ ΤΟΥ ΕΠΑΡΧΙΟΥΤΗΣ ΠΑΡΑΡΤΗΜΑ ΑΠΟ ΤΟΥΣ ΤΜΗΜΑΤΑ Ι ΚΑΙ ΙΑ ΠΑΡΟΥΣΙΑΣ ΤΟΥ ΤΑΥΤΗΚ ΕΛΛΗΝΙΚΟ ΚΕΝΤΡΟΝ ΕΠΙΣΤΗΜΩΝ ΔΕΛΦΩΝ ΚΑΙ ΤΟΥ ΣΤΑΥΡΟΥ ΕΛΛΗΝΙΚΟ ΔΑΡΑ

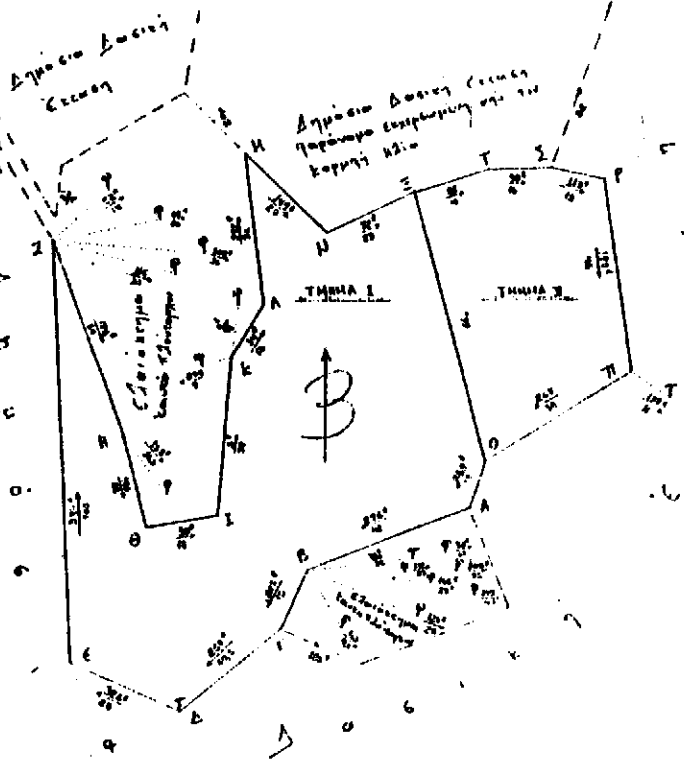
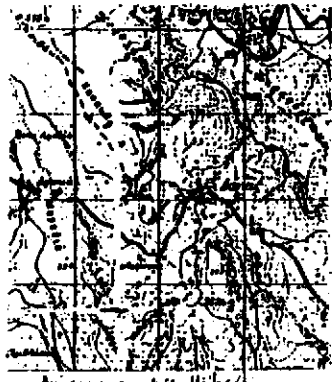
Μέγεθος 3:4000

ΤΜΗΜΑ Ι ΑΒΓ...Ε,ΘΑ = 6,4 στρέμ

ΤΜΗΜΑ ΙΑ Ε,ΘΚ,Ρ,Ι,Υ,Ι,Α = 2,3 στρέμ

Αντίστοιχο από 3:2000 με βάση Γενική Γραμματεία Περιφέρειας Πάσης Ελλάδας (Αιολογική Δομή Μεσογείας).

Υπόψη...  
Τ. Καλώς ΔΕΝ  
φ. ε. ι. α.



ΕΘΝΙΚΟ ΤΥΠΟΓΡΑΦΕΙΟ  
Το τεχνικό σχέδιο στο σχεδιαστικό  
είναι ελαττωμένο κατά ποσοστό 55%

Καταρτίστηκε 18-10-2000  
Ο Συντάκτης

*[Signature]*

ΒΕΡΦΗΘΗΚΕ  
Καταρτίστηκε 25-10-2000  
Ο Βεβαιωτής

*[Signature]*

Κατ'εξουσιοδότηση  
Δασολόγος

ΒΕΡΦΗΘΗΚΕ  
Καταρτίστηκε 31-10-2000  
Ε. Γ. Γ. Π. Η.  
Ο Διευθ. Δομής Μεσογείας

*[Signature]*



Αριθ. 3004

(2)

Κήρυξη αναδασωτέας έκτασης 15,515 στρεμμάτων στη θέση «Ακόνα» - «Αράπισσα» Δημοτικού διαμερίσματος Ευαγγελισμού του Δήμου Μεθώνης Νομού Μεσσηνίας.

Ο ΓΕΝΙΚΟΣ ΓΡΑΜΜΑΤΕΑΣ ΠΕΡΙΦΕΡΕΙΑΣ  
ΠΕΛΟΠΟΝΝΗΣΟΥ

Έχοντας υπόψη:

1. Τις δ/ξεις του Π.Δ. 51/87 «Καθορισμός των Περιφερειών της Χώρας για το σχεδιασμό κ.λ.π. της περιφερειακής Ανάπτυξης».
2. Τις δ/ξεις των άρθρων 1 παρ.1 και 2, 2 παρ.1 εδ.δ', 5 παρ.3β, 6 παρ.7 και 7 παρ.2 του Ν. 2503/97 «Διοίκηση, Οργάνωση, Στελέχωση της Περιφέρειας κ.λ.π.».
3. Τις δ/ξεις του άρθρου 117 παρ. 3 του Συντάγματος.
4. Τις δ/ξεις του Ν.998/79 «περί προστασίας των δασών κ.λ.π.» και ειδικότερα:
  - α) του άρθρου 41 παρ.1 β) του άρθρου 38 παρ.1.
  5. Τις διαταγές του Υπουργείου Γεωργίας:
    - α) 160417/1180/8.7.80 β) 182447/3049/24.9.80.
  6. Την αριθ.6664/20.10.2000 πρόταση του Δασαρχείου Καλαμάτας περί κηρύξεως αναδασωτέας, της αναφερομένης στο θέμα έκτασης.
  7. Την αριθ.5872/29.8.97 απόφαση του Γενικού Γραμματέα Περιφέρειας Πελοποννήσου «Τοποθέτηση Προϊσταμένων Διευθύνσεων Υπηρεσιών κ.λ.π. και εξουσιοδότηση υπογραφής με Εντολή Γενικού Γραμματέα Περιφέρειας Πελοποννήσου (Ε.Γ.Γ.Π.Π.)», αποφασίζουμε:

Κηρύσσουμε αναδασωτέα, με σκοπό την προστασία για την επαναδημιουργία της δασικής βλάστησης που καταστράφηκε από παράνομη εκχέρωση από 1.1.1995 έως 31.5.2000 τη δημόσια δασική έκταση, εμβαδού δέκα πέντε στρεμμάτων και πεντακοσίων δέκα πέντε τετραγωνικών μέτρων που βρίσκεται στη θέση «Ακόνα» - «Αράπισσα» περιοχής Δημοτικού διαμερίσματος Ευαγγελισμού του Δήμου Μεθώνης Νομού Μεσσηνίας προσδιορίζεται από τα στοιχεία: Α,Β,Γ,Δ,Ε,Ζ,Η, Θ,Ι,Κ,Λ,Μ,Ν,Ξ,Ο,Α και έχει όρια:

Ανατολικά: Δημόσια δασική έκταση.  
 Δυτικά: Δημόσια δασική έκταση, ελαιόκτημα Μάρθας Τσίρμπα και ελαιόκτημα Μαρίας Καρρά.  
 Βόρεια: Δημόσια δασική έκταση.  
 Νότια: Ελαιόκτημα Φωτίου Μοσσού  
 Όπως φαίνεται στο συνημμένο διάγραμμα που αποτελεί αναπόσπαστο μέρος της απόφασης αυτής. Προβλέπεται φυσική αναγέννηση της δασικής βλάστησης που καταστράφηκε.

Η απόφαση αυτή να δημοσιευθεί στην Εφημερίδα της Κυβερνήσεως.

Καλαμάτα, 31 Οκτωβρίου 2000

Με εντολή Γενικού Γραμματέα Περιφέρειας  
 Ο Διευθυντής Δασών Μεσσηνίας  
 ΠΑΝ. ΜΠΑΖΙΓΟΣ



Αριθ. 3042

(3)

Κήρυξη αναδασωτέας έκτασης 3,370 στρεμμάτων στη θέση «Αγριλίτσα» Δημοτικού διαμερισματος Καμαρίου του Δήμου Αετού Νομού Μεσσηνίας.

Ο ΓΕΝΙΚΟΣ ΓΡΑΜΜΑΤΕΑΣ ΠΕΡΙΦΕΡΕΙΑΣ  
ΠΕΛΟΠΟΝΝΗΣΟΥ

Έχοντας υπόψη:

1. Τις δ/ξεις του Π.Δ.51/87 «Καθορισμός των Περιφερειών της Χώρας για το σχεδιασμό κ.λ.π. της περιφερειακής Ανάπτυξης».

2. Τις δ/ξεις των άρθρων 1 παρ.1 και 2, 2 παρ. 1 εδ.δ', 5 παρ.3β, 6 παρ.7 και 7 παρ.2 του Ν. 2503/97 «Διοίκηση, Οργάνωση, Στελέχωση της Περιφέρειας κ.λ.π.».

3. Τις δ/ξεις του άρθρου 117 παρ. 3 του Συντάγματος.

4. Τις δ/ξεις του Ν. 998/79 «περί προστασίας των δασών κ.λ.π.» και ειδικότερα:

α) του άρθρου 41 παρ.1 β) του άρθρου 38 παρ.1

5. Τις δ/γές του Υπουργείου Γεωργίας:

α) 160417/1180/8.7.80 β) 182447/3049/24.9.80

6. Την αριθ.2753/19.10.2000 πρόταση του Δασαρχείου Κυπαρισσίας περί κηρύξεως αναδασωτέας, της αναφερομένης στο θέμα έκτασης.

7. Την αριθ.5872/29.8.97 απόφαση του Γενικού Γραμματέα Περιφέρειας Πελοποννήσου «Τοποθέτηση Προϊσταμένων Διευθύνσεων Υπηρεσιών κ.λ.π. και εξουσιοδότηση υπογραφής με Εντολή Γενικού Γραμματέα Περιφέρειας Πελοποννήσου (Ε.Γ.Γ.Π.Π.)», αποφασίζουμε:

Κηρύσσουμε αναδασωτέα, με σκοπό την προστασία για την επαναδημιουργία της δασικής βλάστησης που καταστράφηκε από πυρκαγιά στις 2.7.2000 τη δημόσια δασική έκταση, εμβαδού τριών στρεμμάτων και τριακοσίων εβδομήντα τετραγωνικών μέτρων που βρίσκεται στη θέση «Αγριλίτσα» περιοχής Δημοτικού διαμερισματος Καμαρίου του Δήμου Αετού Νομού Μεσσηνίας προσδιορίζεται από τα στοιχεία: 1, 2, 3, 4, 5, 6, 7, 8, 9, 10, 11, 12, 13, 14, 15, 16, 17, 1 και έχει όρια:

Ανατολικά: Δημόσια δασική έκταση,  
Δυτικά: Δημόσια δασική έκταση.  
Βόρεια: Δημόσια δασική έκταση.  
Νότια: Δημόσια δασική έκταση και ελαιόκτημα Όθωνα Κωστακόπουλου

Όπως φαίνεται στο συνημμένο διάγραμμα που αποτελεί αναπόσπαστο μέρος της απόφασης αυτής. Προβλέπεται φυσική αναγέννηση της δασικής βλάστησης που καταστράφηκε.

Η απόφαση αυτή να δημοσιευθεί στην Εφημερίδα της Κυβερνήσεως.

Καλαμάτα, 31 Οκτωβρίου 2000

Με εντολή Γενικού Γραμματέα Περιφέρειας  
Ο Διευθυντής Δασών Μεσσηνίας  
ΠΑΝ. ΜΠΑΖΙΓΟΣ



Αριθ. 3022

(4)

Κήρυξη αναδασωτέας έκτασης 6,400 στρεμμάτων στη θέση Άγιος Νικόλαος» Δημοτικού διαμερίσματος Δάρα του Δήμου Πεταλιδίου Νομού Μεσσηνίας.

Ο ΓΕΝΙΚΟΣ ΓΡΑΜΜΑΤΕΑΣ ΠΕΡΙΦΕΡΕΙΑΣ  
ΠΕΛΟΠΟΝΝΗΣΟΥ

Έχοντας υπόψη:

1. Τις δ/ξεις του Π.Δ. 51/87 «Καθορισμός των Περιφερειών της Χώρας για το σχεδιασμό κ.λ.π. της περιφερειακής Ανάπτυξης».

2. Τις δ/ξεις των άρθρων 1 παρ.1 και 2, 2 παρ. 1 εδ.δ', 5 παρ. 3β, 6 παρ. 7 και 7 παρ. 2 του Ν. 2503/97 «Διοίκηση, Οργάνωση, Στελέχωση της Περιφέρειας κ.λ.π.».

3. Τις δ/ξεις του άρθρου 117 παρ. 3 του Συντάγματος.

4. Τις δ/ξεις του Ν.998/79 «περί προστασίας των δασών κ.λ.π.» και ειδικότερα:

α) του άρθρου 41 παρ.1 β) του άρθρου 38 παρ.1

5. Τις δ/γές του Υπουργείου Γεωργίας:

α) 160417/1180/8.7.80 β) 182447/3049/24.9.80

6. Την αριθ.6770/25.10.2000 πρόταση του Δασαρχείου Καλαμάτας περί κηρύξεως αναδασωτέας, της αναφερομένης στο θέμα έκτασης.

7. Την αριθ.5872/29.8.97 απόφαση του Γενικού Γραμματέα Περιφέρειας Πελοποννήσου «Τοποθέτηση Προϊσταμένων Διευθύνσεων Υπηρεσιών κ.λ.π. και εξουσιοδότηση υπογραφής με Εντολή Γενικού Γραμματέα Περιφέρειας Πελοποννήσου (Ε.Γ.Γ.Π.Π.)», αποφασίζουμε:

Κηρύσσουμε αναδασωτέα, με σκοπό την προστασία για την επαναδημιουργία της δασικής βλάστησης που καταστράφηκε από παράνομη εκχέρσωση από 15.3.2000 έως 30.3.2000 τη δημόσια δασική έκταση, εμβαδού έξι στρεμμάτων και τετρακοσίων τετραγωνικών μέτρων που βρίσκεται στη θέση «Άγιος Νικόλαος» περιοχής Δημοτικού διαμερίσματος Δάρα του Δήμου Πεταλιδίου Νομού Μεσσηνίας προσδιορίζεται από τα στοιχεία: Α, Β, Γ, Δ, Ε, Ζ, Η, Θ, Ι, Κ, Λ, Μ, Ν, Ξ, Ο, Α και έχει όρια:

Ανατολικά: Δημόσια δασική έκταση και ελαιόκτημα Καυκά Πλούταρχου (κατά την πλευρά Ζ-Η-Θ)

Δυτικά: Δημόσια δασική έκταση και ελαιόκτημα Καυκά Πλούταρχου (κατά την πλευρά Ι-Κ-Λ-Μ)

Βόρεια: Δημόσια δασική έκταση και ελαιόκτημα Καυκά Πλούταρχου (κατά την πλευρά Θ-Ι)

Νότια: Δημόσια δασική έκταση και ελαιόκτημα Καυκά Πλούταρχου

Όπως φαίνεται στο συνημμένο διάγραμμα που αποτελεί αναπόσπαστο μέρος της απόφασης αυτής. Προβλέπεται φυσική αναγέννηση της δασικής βλάστησης που καταστράφηκε.

Η απόφαση αυτή να δημοσιευθεί στην Εφημερίδα της Κυβερνήσεως.

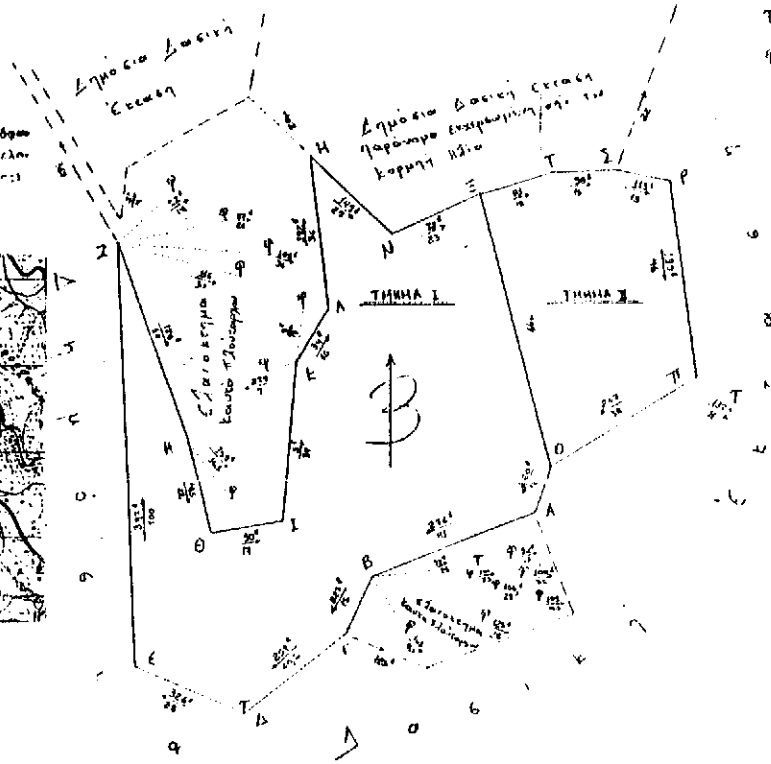
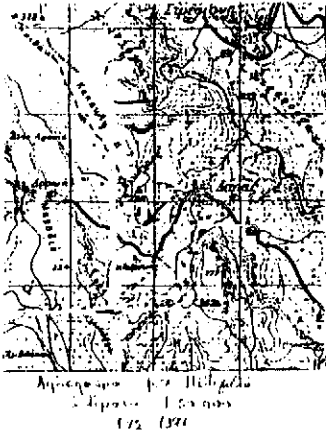
Καλαμάτα, 31 Οκτωβρίου 2000

Με εντολή Γενικού Γραμματέα Περιφέρειας  
Ο Διευθυντής Δασών Μεσσηνίας  
ΠΑΝ. ΜΠΑΖΙΓΟΣ

ΤΟΠΟΓΡΑΦΙΚΟ ΔΙΑΓΡΑΜΜΑ ΔΗΜΟΣΙΑΣ ΔΑΣΕΩΣ ΕΣΤΙΑΣ ΣΤΗ ΘΕΣΗ ΤΩ ΝΙΕΟΛΑΟΥ ΔΗΜΟΤΙΚΗΣ ΔΙΑΜΕΡΙΣΜΑΤΟΣ ΔΑΡΑ ΔΗΜΟΥ ΠΕΤΑΛΙΔΙΟΥ ΤΟΥ ΕΠΙΧΕΙΡΗΣΕΩΣ ΠΑΡΑΘΗΜΑ ΑΠΟ ΤΩΝ ΤΜΗΜΑΤΩΝ ΚΑΙΝΑ ΒΛΑΔΙΑΚΟΥ ΤΩΝ ΤΑΥΡΩΝ ΕΛΛΗΝΙΚΗΣ ΗΣΙΣΤΗΣ ΤΜΗΜΑ Δ ΚΟΡΝΤΗ ΚΡΟΒΙΟ ΤΟΥ ΣΤΑΥΡΟΥ ΒΑΤΙΚΟ ΔΑΡΑ

Μέγεθος 3:4000  
ΤΜΗΜΑ Α Α,Β,Γ,Δ,Ε,Α = 6,4 στρέμ.  
ΤΜΗΜΑ Β Ε,Ο,Π,Ρ,Σ,Τ,Σ = 2,3 στρέμ.

Ανήκει στην αριθ. 3098/00 απόφαση Γενικού Γραμματέα Περιφέρειας Πελοποννήσου (Διακλιση Δασών Μεσογείων)



Υπόψη...  
Τ κλίμα Δ.Κ.  
Ρ Ε.Ι.α

ΕΘΝΙΚΟ ΤΥΠΟΓΡΑΦΕΙΟ  
Για τεχνικούς λόγους στο σχεδιάγραμμα έγινε αλλαγή στη ποσότητα 5%

Κατάσταση 18-10-2000  
Ο Γραμματέας  
[Signature]

ΕΠΙΧΕΙΡΗΣΗ  
18-10-2000  
[Signature]  
Καθ' ύλην Γραμματέας  
Αποδέκτης

ΘΕΩΡΗΘΗΚΕ  
Κατάσταση 18-10-2000  
Ε. Γ. Τ. Η. Π.  
[Signature]  
Παραρτητής Μικαΐλος  
Αποδέκτης με βάση Δ.Α.Ε.Υ.