04008262811000016

ΕΦΗΜΕΡΙΣ ΤΗΣ ΚΥΒΕΡΝΗΣΕΩΣ

ΤΗΣ ΕΛΛΗΝΙΚΗΣ ΔΗΜΟΚΡΑΤΙΑΣ

ΤΕΥΧΟΣ ΤΕΤΑΡΤΟ **Αρ. Φύλλου 826**

28 Νοεμβρίου 2000

ΠΕΡΙΕΧΟΜΕΝΑ

ΑΠΟΦΑΣΕΙΣ

Καθορισμός ορίων αιγιαλού και παραλίας, στη θέση «Πόρος ή Κάβος» Δρυοπίδος νήσου Κύθνου 1

Κήρυξη αναδασωτέας έκτασης 47 στρεμμάτων στη θέση «Κακόραχη» Αγ. Κυριακής Δήμου Βελβεντού Ν. Κοζάνης»..... 2

ΑΠΟΦΑΣΕΙΣ

Αριθ. 1096780/9680/Β0010 (1)

Καθορισμός ορίων αιγιαλού και παραλίας, στη θέση «Πόρος ή Κάβος» Δρυοπίδος νήσου Κύθνου.

Ο ΥΦΥΠΟΥΡΓΟΣ ΟΙΚΟΝΟΜΙΚΩΝ

Έχοντας υπόψη:

1. Τις διατάξεις των άρθρ.1 μέχρι και 7 του Α.Ν.2344/1940 «περί αιγιαλού και παραλίας», όπως τροποποιήθηκε και συμπληρώθηκε με τις διατάξεις του άρθρου 13 του Ν.1078/80 και του άρθρου 23 του Ν.1337/1983.

2. Τις διατάξεις του Ν.3200/55 «περί διοικητικής αποκέντρωσης» όπως αυτές τροποποιήθηκαν και ισχύουν σήμερα με τα Ν.Δ 532/79, Β.Δ 704/70, Β.Δ 705/70, Β.Δ 192/72, Π.Δ 71/84, Π.Δ 347/86, Ν.2026/92 και Π.Δ 97/93.

3. Τις διατάξεις του Ν.Δ 439/70 «περί συμπληρώσεως των διατάξεων περί αιγιαλού».

4. Τις διατάξεις του άρθρου 20 Ν.719/77 «περί του τρόπου σύνταξης τοπογραφικών και υψομετρικών διαγραμμάτων από ιδιώτες μηχανικούς κλπ».

5. Τις διατάξεις του άρθρου 100 του Π.Δ 284/88 «περί συγκροτήσεως μεταξύ άλλων και της επιτροπής καθορισμού ορίων αιγιαλού και θέσεων αμμοληψίας».

6. Την υπ'αριθ.1078204/927/0006Α/6.8.92 κοινή Υπουργική Απόφαση των Υπουργών Προεδρίας και Οικονομικών, με την οποία διατηρείται σε ισχύ η Επιτροπή καθορισμού ορίων αιγιαλού και θέσεων αμμοληψίας.

7. Τις διατάξεις του άρθρου 19 παραγρ.5 Ν 2344/95, του άρθρου 52 παρ.6 Ν.2218/94, του άρθρου 4 παρ.7 του Ν.2240/94, δυνάμει των οποίων αρμοδιότητες του Υπουργείου Οικονομικών που είχαν μεταβιβασθεί στους Νομάρχες, ανήκουν στον Περ/κό Δ/ντή, σε συνδυασμό με αυτές του άρθρου 14 παρ.2 του Ν.2399/96 με τις οποίες προβλέπεται η κατάργηση των θέσεων των Περ/κών Δ/ντών, οι αρμοδιότητες πλέον του οποίου περιήλθαν στο Γενικό Γραμματέα της Περιφέρειας και ασκούνται από τον Αναπληρωτή Περ/κό Δ/ντή.

8. Τις διατάξεις του τέταρτου εδαφίου της παρ.2 του άρθρου 1 και της παρ.6 του ίδιου άρθρου του Ν. 2503/97 «Διοίκηση, οργάνωση, στελέχωση της Περιφέρειας, ρύθμιση θεμάτων για την τοπική αυτοδιοίκηση και άλλες διατάξεις» (ΦΕΚ 107/Α), σύμφωνα με τις οποίες οι Περιφερειακές Υπηρεσίες του Υπουργείου Οικονομικών, που συγκροτούσαν την Περιφερειακή Διοίκηση του Νομού ή Νομαρχίας, δεν υπήχθησαν στην ενιαία οργανική μονάδα της Περιφέρειας, ούτε καταργήθηκαν, αλλά αποτελούν από 1.9.97, Υπηρεσίες του Υπουργείου Οικονομικών.

9. Την 1043053/483/Α0006/9-5-2000 απόφαση του Υφυπουργού Οικονομικών περί μεταβίβασης αρμοδιοτήτων στο Γεν. Γραμματέα, στους Γεν. Δ/ντές κ.λ.π.

10. Την από 21-8-2000 έκθεση της κατά το άρθρο 100 Π.Δ.284/88 αρμόδιας Επιτροπής καθορισμού ορίων αιγιαλού και παραλίας για τον καθορισμό ορίων αιγιαλού και δημιουργία ζώνης παραλίας στη θέση «Πόρος ή Κάβος» Δρυοπίδος νήσου Κύθνου.

11. Το από Ιούλιο 2000 τοπογραφικό διάγραμμα, κλίμακας 1:500 σε τρεις (3) πινακίδες, το οποίο συντάχθηκε από την Ζαμπέτα Α.Τζανουλίνου, Πολιτικό Μηχ/κό και ελέγχθηκε για την ακρίβεια της αποτύπωσης από τον Γεώργιο Αβραάμ Τοπ. Μηχ/κό της Κτηματικής Υπηρεσίας Κυκλάδων την 21-8-2000 και θεωρήθηκε την ίδια ημερομηνία από τον ίδιο.

12. -Το υπ'αριθ.544.5/719/00/11-10-2000 έγγραφο του ΓΕΝ., απόφασιζει:

Επικυρώνει την από 21-8-2000 έκθεση της κατά το άρθρο 100 Π.Δ 284/88 αρμόδιας Επιτροπής περί χάραξης των ορίων αιγιαλού και δημιουργία ζώνης παραλίας και παλαιού αιγιαλού στη θέση «Πόρος ή Κάβος» Δρυοπίδος νήσου Κύθνου καθώς επίσης και το από Ιούλιο 2000 τοπογραφικό διάγραμμα κλίμακας 1:500 σε τρεις πινακίδες το οποίο συντάχθηκε από την Ζαμπέτα Α. Τζανουλίνου Πολ. Μηχ/κό, ελέγχθηκε για την ακρίβεια της αποτύπωσης από τον Γεώργιο Αβραάμ Τοπ. Μηχ/κό της Κτηματικής Υπηρεσίας Κυκλάδων την 21-8-2000 και θεωρήθηκε από τον ίδιο την ίδια ημερομηνία.

Στο τοπογραφικό αυτό διάγραμμα καθορίσθηκε η οριογραμμή του αιγιαλού με κόκκινη συνεχή πολυγωνική γραμμή, με στοιχεία 1, 2, 3..... 36, 37.

Η οριογραμμή της παραλίας με κίτρινη συνεχή πολυγωνική γραμμή με στοιχεία 1΄, 2', 3', ... 36', 37'.

Καθορίζει ζώνη παραλίας πλάτους 10μ. διότι δεν εξυπηρετούνται οι σκοποί του άρθρου 7. παρ.1 του Α.Ν.2344/1940.

Η παρούσα απόφαση με την έκθεση της επιτροπής και το τοπογραφικό διάγραμμα να δημοσιευθούν στην Εφημερίδα της Κυβερνήσεως.

Αθήνα, 13 Νοεμβρίου 2000
Ο Γενικός Διευθυντής Δημ.
Περιουσίας & Εθν. Κληρ/των
ΣΠΥΡ. Ι. ΣΤΑΘΗΣ

ΕΚΘΕΣΗ ΕΠΙΤΡΟΠΗΣ ΚΑΘΟΡΙΣΜΟΥ ΤΩΝ ΟΡΙΩΝ ΤΟΥ ΑΙΓΙΑΛΟΥ

(ΑΡΘΡΟ 100 Π.Δ. 284/88)

Για τον καθορισμό των ορίων του αιγιαλού που γίνεται για πρώτη φορά στη θέση «Πόρος ή Κάβος» Δρυοπίδος νήσου Κύθνου.

Στην Κύθνο, σήμερα 21-8-2000, οι υπογεγραμμένοι:

1. ΣΤΕΛΙΟΣ ΣΕΖΕΝΙΑΣ, Προϊστάμενος της Κτηματικής Υπηρεσίας του Νομού Κυκλάδων, ως πρόεδρος.

2. ΑΒΡΑΑΜ ΓΕΩΡΓΙΟΣ, Τοπογράφος Μηχανικός της Κτηματικής Υπηρεσίας Κυκλάδων, ως μέλος.

3. ΚΩΣΤΟΠΟΥΛΟΣ Π., Λιμενάρχης Κύθνου, ως μέλος

αποτελούντες την επιτροπή καθορισμού των ορίων του αιγιαλού δυνάμει του άρθρου 100 ΠΔ 284/88 αυτής μεταβήκαμε επί τόπου στην προαναφερθείσα περιοχή και

Λαβόντες υπ' όψη

1. Το από Ιούλιο 2000 τοπογραφικό και υψομετρικό διάγραμμα το οποίο συντάχθηκε από την Ζαμπέτα Α. Τζανουλίνου, Πολ. Μηχ/κό σε τρεις πινακίδες σε κλίμακα 1:500, ελέγχθηκε για την ακρίβεια της αποτύπωσης την 21-8-2000 από τον Γεώργιο Αβραάμ, Τοπ. Μηχ/κό της Κτηματικής Υπηρεσίας Κυκλάδων και θεωρήθηκε την ίδια ημερομηνία από τον ίδιο.

2. Τις διατάξεις του Ν 1337/83 και του ΑΝ 2344/40 όπως αυτός τροποποιήθηκε ως και την προς αυτόν Δικαστηριακή και Διοικητική Νομολογία.

3. Την από την επιτόπια μετάβαση σχηματισθείσα αντίληψη περί του πλάτους της βρεχόμενης ζώνης της ξηράς και λοιπών συναφών στοιχείων, δηλαδή:

α) Η μορφολογία της περιοχής είναι βραχώδης με κλίσεις να κυμαίνονται μεταξύ 15% και 80% ενώ σε ορισμένα σημεία γίνεται και 120%.

β) Το ανάπτυγμα του πελάγους αρχίζει σε απόσταση 800 με 1000 μέτρων από την ακτογραμμή (βυθομετρική των 100 μέτρων).

γ) Η περιοχή επηρεάζεται από ανέμους δυτικών-βορειοδυτικών αλλά και νοτιοδυτικών διευθύνσεων, αποφασίζει:

1. Καθορίζει επί του ανωτέρω τοπογραφικού διαγράμματος:

α) Την οριογραμμή του αιγιαλού με κόκκινη συνεχή πολυγωνική γραμμή και στοιχεία 1, 2, 3..... 36, 37.

β) Την οριογραμμή της παραλίας με κίτρινη συνεχή πολυγωνική γραμμή και στοιχεία 1΄, 2',....., 36', 37'.

2. Καθορίζει ζώνη παραλίας πλάτους 10 μ. διότι δεν εξυπηρετούνται οι σκοποί του άρθρου 7 παρ. 1 του ΑΝ 2344/40.

3. Αποφαίνεται ότι δεν υφίσταται παλαιός αιγιαλός.

Η Επιτροπή

Ο Πρόεδρος	Τα Μέλη
ΣΤΕΛΙΟΣ ΣΕΖΕΝΙΑΣ	ΓΕΩΡΓΙΟΣ ΑΒΡΑΑΜ
	ΚΩΣΤΟΠΟΥΛΟΣ ΠΕΤΡΟΣ

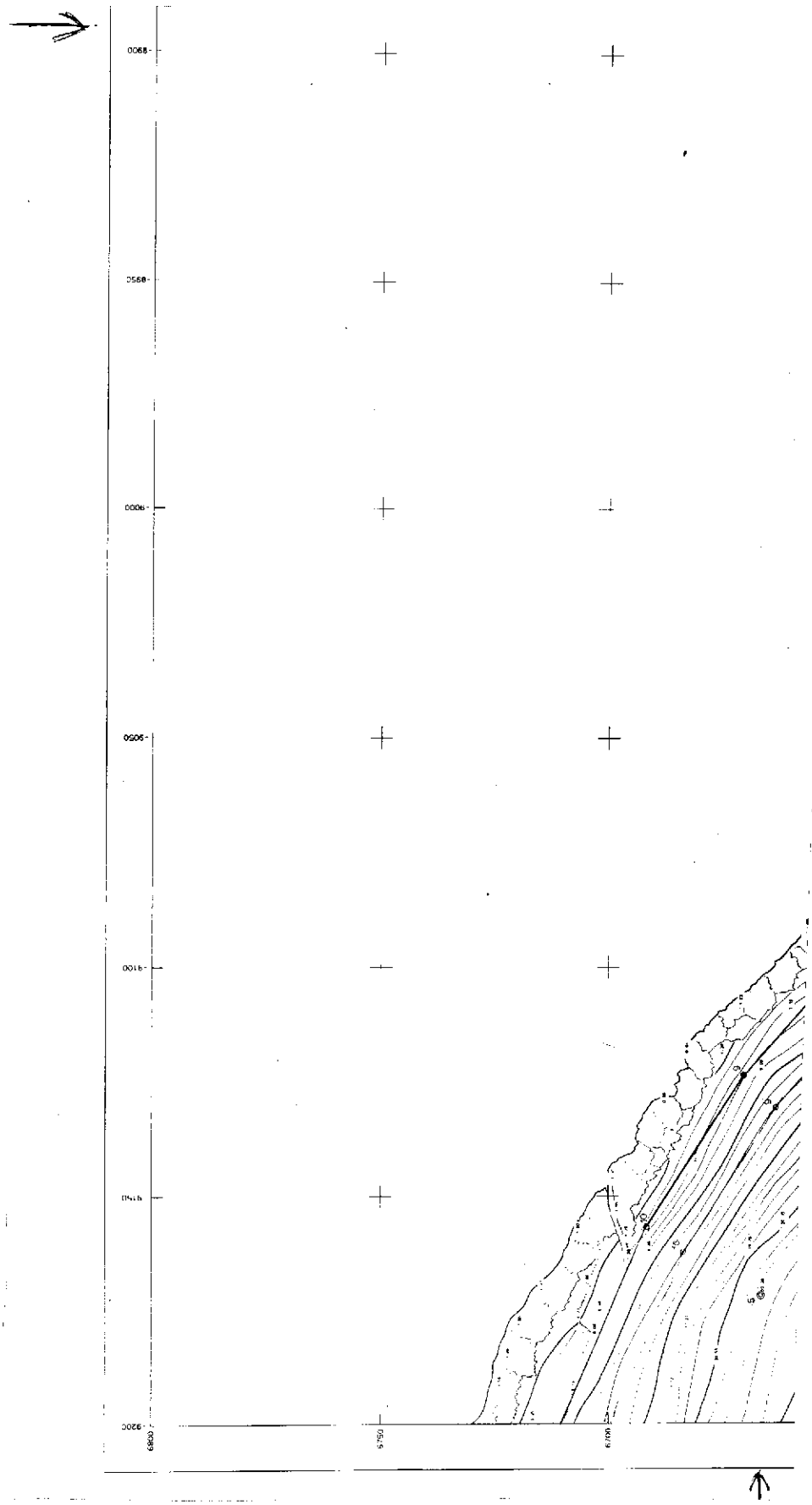
8200
9100
9950
9050
8850
8800
6650
6700
6750

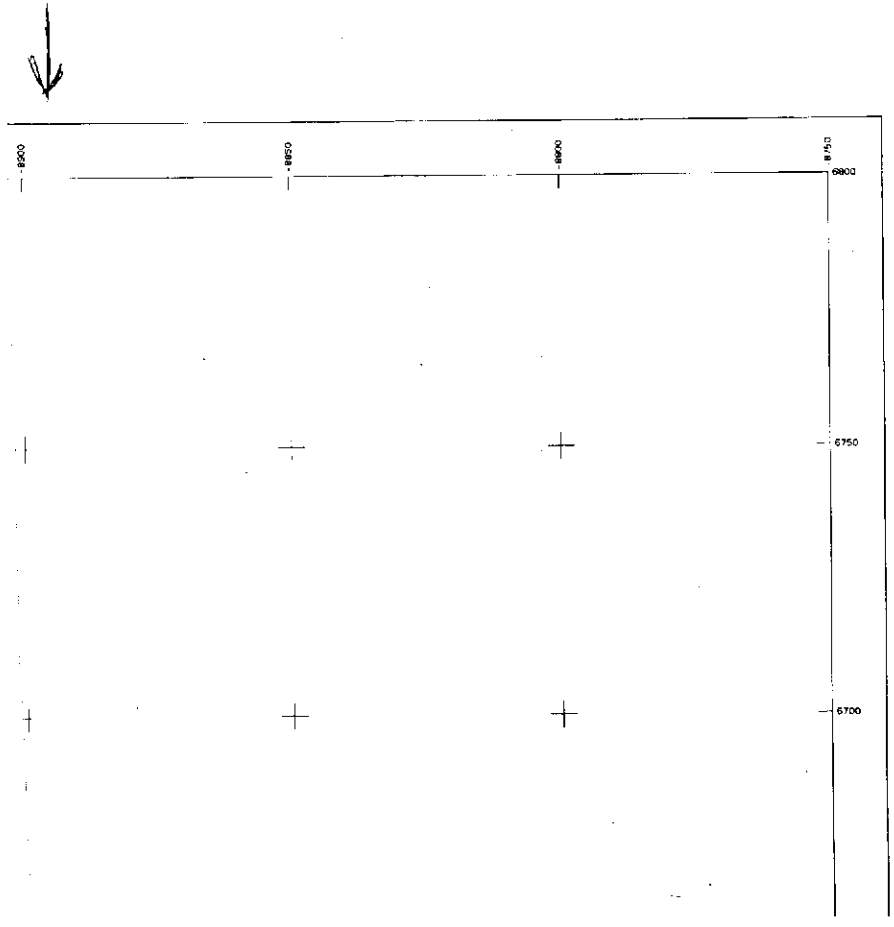

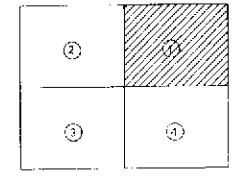

ΥΠΟΜΝΗΜΑ ΕΠΙΤΡΟΠΗΣ

Το παρον τοπογραφικο συνοδευει την απο 21-8-2000 εκθεση της επιτροπης του αρθρου 100 Π.Δ/τος 284/88.

1,2,3,... γραμμη αιγιαλου
1',2',3',... γραμμη παραλιας

Η Επιτροπη αποφαινεται οτι δεν υπαρχει παλαιος αιγιαλος.

Η ΕΠΙΤΡΟΠΗ

ο προεδρος — τα μελη

1.

Στελιος Σεζενιας
εφοριακος

Γεωργιος Αβρααμ
τοπογραφος μηχανικος

2.

Πετρος Κωστοπουλος
λιμεναρχης κυθνου

ΠΙΝΑΚΑΣ ΣΥΝΤΕΤΑΓΜΕΝΩΝ ΚΟΡΥΦΩΝ

κορυφες αιγιαλου	x	ψ	κορυφες παραλιας	x	ψ
1	-8899,80	6518,50	1'	-8898,00	6506,50
2	-8937,00	6537,00	2'	-8941,10	6527,70
3	-8976,70	6550,10	3'	-8981,50	6540,90
4	-9002,00	6564,00	4'	-9007,00	6555,50
5	-9037,20	6584,80	5'	-9042,80	6576,40
6	-9063,70	6609,50	6'	-9070,30	6601,50
7	-9081,90	6629,50	7'	-9088,30	6621,70
8	9096,50	6645,50	8	-9103,00	6638,50
9	9123,50	6670,20	9'	-9130,70	6663,00
10	-9156,60	6691,60	10	-9162,10	6683,50

ελεγχθηκε επι τοπου υπο
την σκριβεια της αποστολης
κυθνος 21-8-2000
ο ελεγξας

Θεωρηθηκε
συρος 21-8-2000

Γεωργιος Αβρααμ
τοπογραφος μηχανικος

Γεωργιος Αβρααμ
τοπογραφος μηχανικος

ΥΠΟΜΝΗΜΑ

1. Τριγωνομετρική εξάρτηση : Κρατικό Γεωδαιτικό Δίκτυο (ΓΥΣ)
2. Προβολικό Σύστημα : ΗΑΤΤ
3. Συντεταγμενες : Κέντρο Φ.Χ Κύθνου $\varphi=37^0\ 15'$, $\lambda=0^0\ 45'$
4. Υψομετρική αφετηρία : Η μέση στάθμη της θάλασσας κατά την ημέρα της αποτύπωσης
5. Μέθοδος αποτύπωσης : Τιχομετρική
6. Κατά μήκος της ακτογραμμής τοποθετήθηκαν ορόσημα με στοιχεία που φαίνονται στον κατω πίνακα.

ΠΙΝΑΚΑΣ ΟΡΟΣΗΜΩΝ

α/α	σημείο	x	y
1	199	-8901,336	6495,347
2	119	-8983,961	6522,437
3	195	-9055,893	6560,506
4	108	-9110,977	6612,208

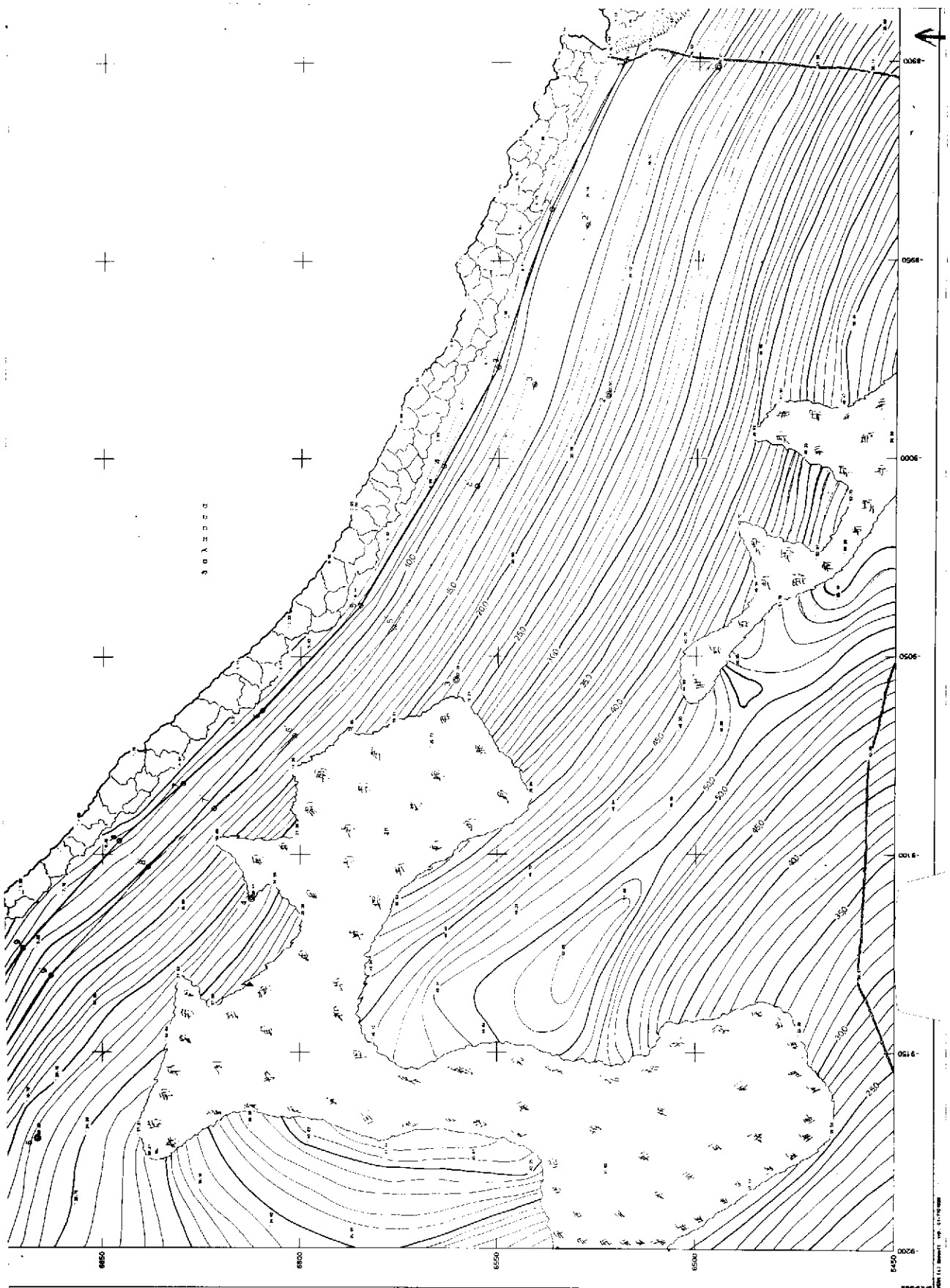
6850
6800
6750
6700
6650
-8900
-8950
-9000
-9050
-9100
-9150
-9200
100
150
200
250
300
350
400
450
500
550
600
650

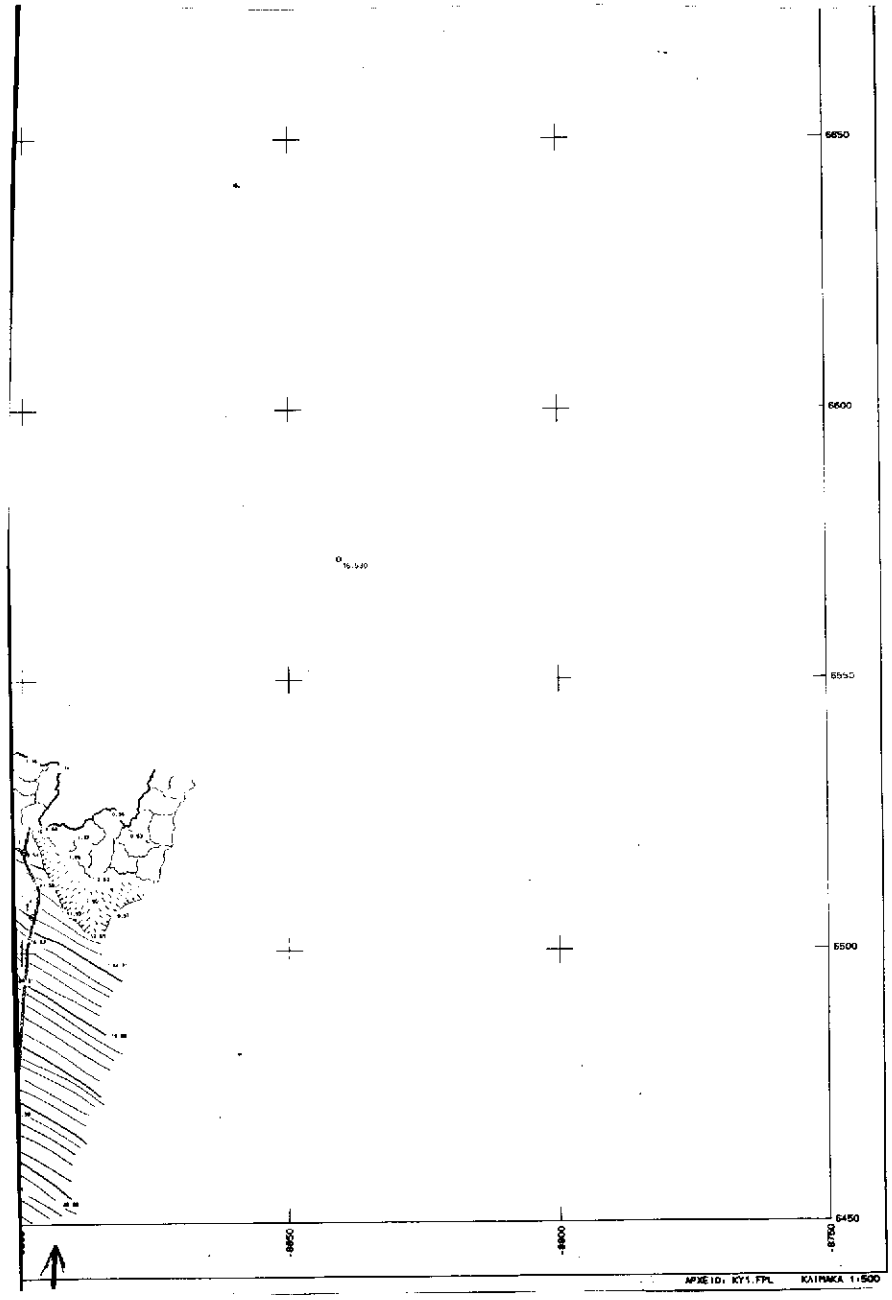

ΕΘΝΙΚΟ ΤΥΠΟΓΡΑΦΕΙΟ
Για τεχνικούς λόγους στις σελιδοποιήσεις είναι δημοσιευμένη κατά παρατάξεις 26

1	199	-8901,336	6495,347
2	119	-8983,961	6522,437
3	195	-9055,893	6560,506
4	108	-9110,977	6612,208
5	98	-9171,673	6666,298
6	92	-9248,834	6700,581
7	331	-9326,922	6717,452
8	354	-9351,812	6720,348
9	325	-9322,992	6653,094
10	314	-9264,170	6596,178
11	304	-9245,861	6520,739
12	405	-9239,361	6446,656
13	441	-9210,395	6374,210
14	449	-9242,700	6303,350
15	458	-9306,116	6265,265
16	466	-9352,409	6224,558
17	482	-9289,041	6215,245

ΣΥΜΒΟΛΙΣΜΟΙ

Σπίτι	Πηγάδι
Μόνιμο ορόσημο	Παλιό Καμίνι
Ξερολιθιά	Ποτίστρα
Ερείπιο	Βράχια
Πρανές	Βράχια
Βαθιά γραμμή	Αμμος

ΑΠΟΣΠΑΣΜΑ ΧΑΡΤΗ ΓΥΣ 1:50 000

Έκταση που ακτινογράφηκε

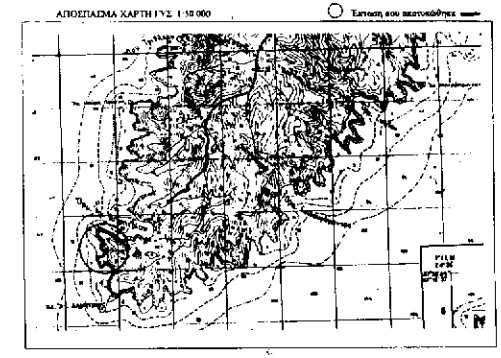

ΜΕΛΕΤΗ	ΤΟΠΟΓΡΑΦΙΚΟ ΔΙΑΓΡΑΜΜΑ
ΘΕΣΗ	ΠΟΡΟΣ Ή ΚΑΒΟΣ, ΔΗΜΟΤΙΚΟ ΔΙΑΜΕΡΙΣΜΑ ΔΡΥΟΠΙΔΟΣ ΔΗΜΟΣ ΚΥΘΝΟΥ - ΝΟΜΑΡΧΙΑ ΚΥΚΛΑΔΩΝ
ΣΚΟΠΟΣ	ΚΑΘΟΡΙΣΜΟΣ ΟΡΙΟΓΡΑΜΜΩΝ ΑΙΓΙΑΛΟΥ & ΠΑΡΑΛΙΑΣ
ΕΝΔΙΑΦΕΡΟΜΕΝΟΣ	ΝΙΚΟΛΑΟΣ ΚΑΙ ΙΟΥΛΙΑ ΜΠΟΥΡΙΤΗ
ΚΛΙΜΑΚΑ	1:500

ΖΑΜΠΕΤΑ Α. ΖΑΠΟΥΛΙΝΟΥ

ΑΘΗΝΑ ΙΟΥΛΙΟΣ 2000

υπογραφή


0596
0596
0596
0596
0596
0596
6800
6750
6700

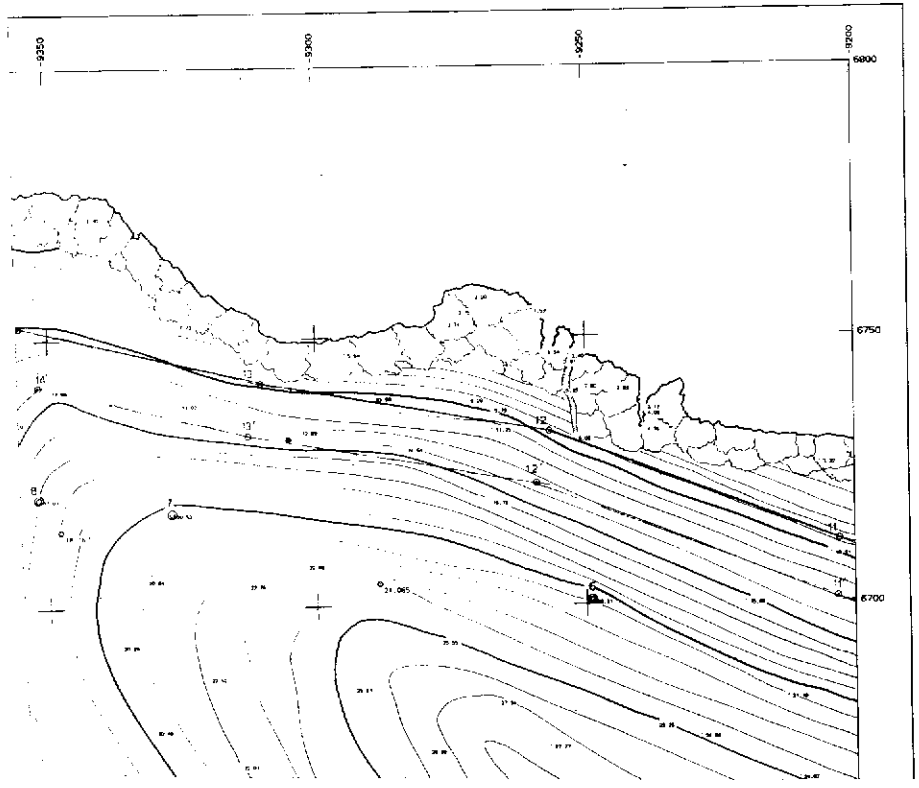

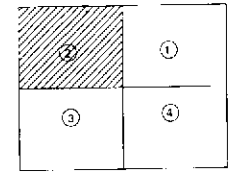

ΥΠΟΜΝΗΜΑ ΕΠΙΤΡΟΠΗΣ

Το παρον τοπογραφικο συλλεγει την απο 21-8-2000 εκθεση της επιτροπης του αρθρου 100 Π.Δ/τος 284/88.

1,2,3..... γραμμη αιγιαλου
1',2',3'..... γραμμη παραλιας

Η Επιτροπη αποφαινεται οτι δεν υπαρχει παλαιος αιγιαλος.

Η ΕΠΙΤΡΟΠΗ

ο προεδρος — τα μελη

Στελιος Σεζενιας
εφοριακος
ΚΙΝΗΜΑΤΙΚΗ ΥΠΗΡΕΣΙΑ
ΥΠΟΥΡΓΕΙΟΥ ΟΙΚΟΝΟΜΙΚΩΝ
Αθηνα 20-10-2000

1. Γεωργιος Αβρααμ
τοπογραφος μηχανικος

2. Πετρος Κωστοπουλος
λιμεναρχης κυθνου

ΑΜΥΚΙΑ ΚΑΟΥΡΗ
ΕΦΟΡΙΑΚΟΣ ΚΤΗΜΑΤΟΛΟΓΟΣ

ΠΙΝΑΚΑΣ ΣΥΝΤΕΤΑΓΜΕΝΩΝ ΚΟΡΥΦΩΝ

κορυφες αιγιαλου	Χ	Ψ	κορυφες παραλιας	Χ	Ψ
11	-9202,00	6711,50	11'	-9203,20	6700,90
12	-9256,80	6732,50	12	-9259,40	6722,70
13	-9310,30	6741,70	13'	-9312,70	6732,00
14	-9355,10	6752,50	14'	-9351,70	6741,30
15	-9375,10	6725,30	15	-9369,50	6720,30
16	-9387,20	6687,50	16'	-9375,70	6687,40
17	-9378,20	6653,10	17'	9369,90	6650,30
18	-9339,40	6631,00	18'	-9333,10	6639,90
19	-9303,30	6606,90	19'	-9295,10	6612,40
20	-9263,00	6557,70	20	-9273,00	6559,30
21	-9283,50	6489,40	21'	-9273,80	6492,60
22	9254,90	6458,50	22'	-9246,10	6458,50

ελεγχθηκε επι τοπου για την ακριβεια της αποτυπωσης
κυθνος 21-8-2000
ο ελεγξας

Γεωργιος Αβρααμ
τοπογραφος μηχανικος

Θεωρηθηκε
συρος 21-8-2000

Γεωργιος Αβρααμ
τοπογραφος μηχανικος

ΥΠΟΜΝΗΜΑ

1. Τριγωνομετρική εξάρτηση : Κρατικό Γεωδαιτικό Δίκτυο (ΓΥΣ)
2. Προβολικό Σύστημα : HATT
3. Συντεταγμενες : Κέντρο Φ.Χ Κύθνου $\varphi=37^{0}\ 15'$, $\lambda=0^{h}\ 45'$
4. Υψομετρική αφετηρία : Η μέση στάθμη της θάλασσας κατά την ημέρα της αποτύπωσης
5. Μέθοδος αποτύπωσης : Ταχυμετρική
6. Κατά μήκος της ακτογραμμής τοποθετήθηκαν ορόσημα με στοιχεία που φαίνονται στον πιο κάτω πίνακα.

ΠΙΝΑΚΑΣ ΟΡΟΣΗΜΩΝ

α/α	σημείο	x	y
1	199	-8901,336	6495,347
2	119	-8983,961	6522,437
3	195	-9055,893	6560,506

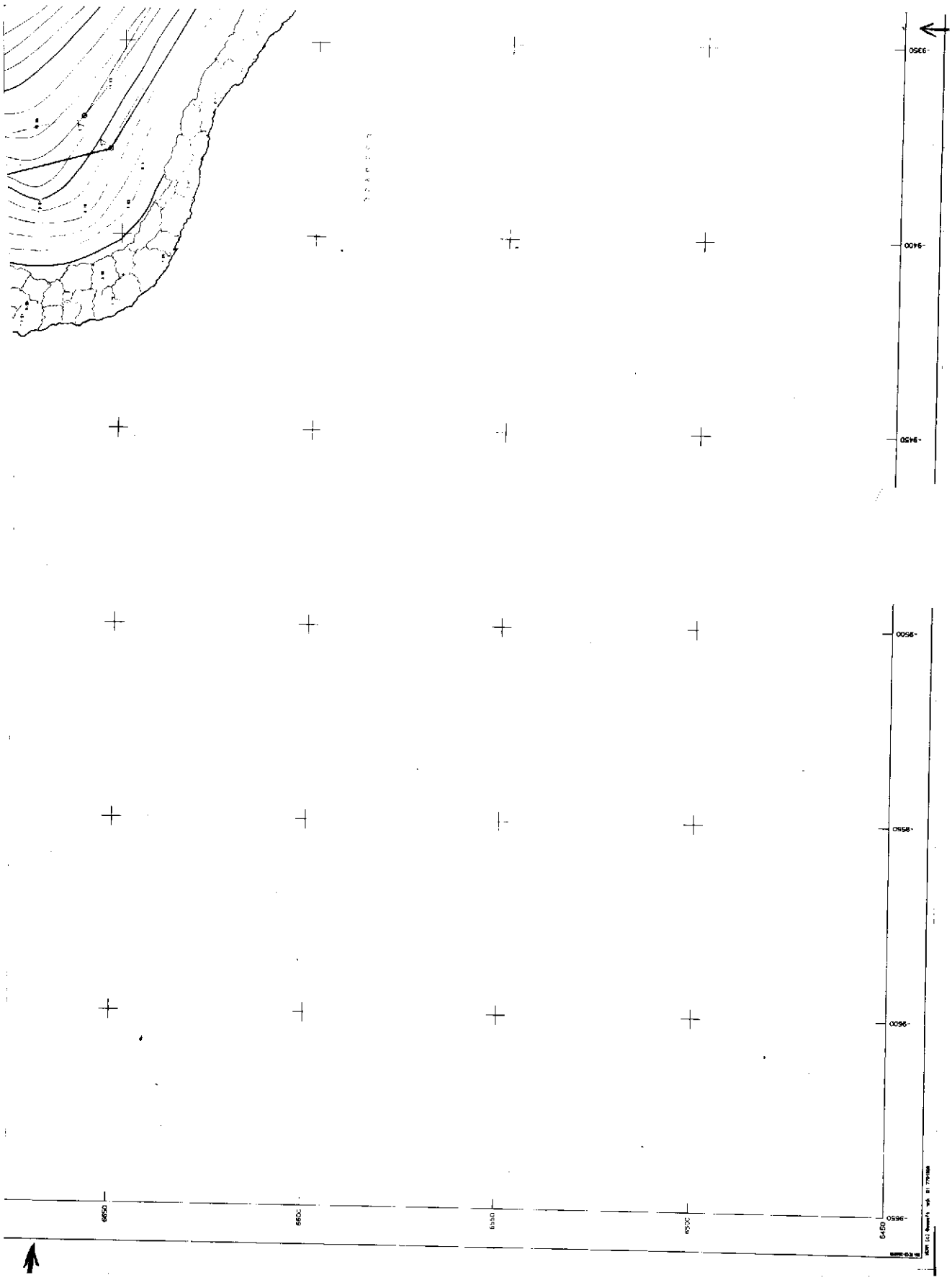
6850
6800
6750
6700
6650
9350
9400
9450
9500
9550
9600
9650

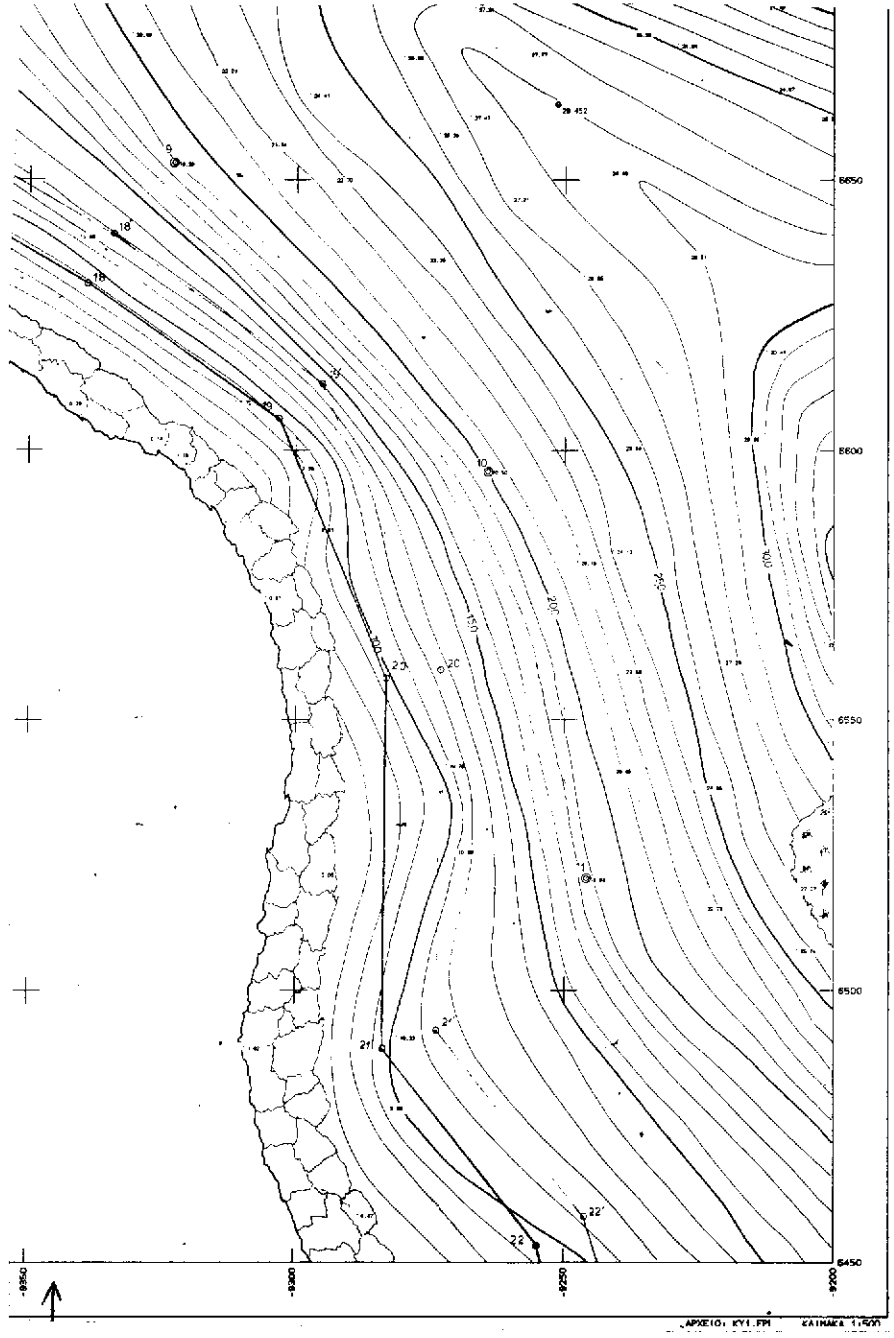

α/α	σημείο	x	y
1	199	-8901,336	6495,347
2	119	-8983,961	6522,437
3	195	-9055,893	6560,506
4	108	-9110,977	6612,208
5	98	-9171,673	6666,298
6	92	-9248,834	6700,581
7	331	-9326,922	6717,452
8	354	-9351,812	6720,348
9	325	-9322,992	6653,094
10	314	-9264,170	6596,178
11	304	-9245,861	6520,739
12	405	-9239,361	6446,656
13	441	-9210,395	6374,210
14	449	-9242,700	6303,350
15	458	-9306,116	6265,265
16	466	-9352,409	6224,558
17	482	-9289,041	6215,245

ΣΥΜΒΟΛΙΣΜΟΙ

- Σκάφη
- Μόνιμο ορόσημο
- Ξερολιθιά
- Ερείπιο
- Πρανές
- Βαθιά γραμμή
- Πηγάδι
- Παλιό Καμίνι
- Πυλώνας
- Βράχια
- Βράχια
- Άμμος

ΑΠΟΣΠΑΣΜΑ ΧΑΡΤΗ ΓΥΣ 1:50.000

Έκταση που ερευνήθηκε

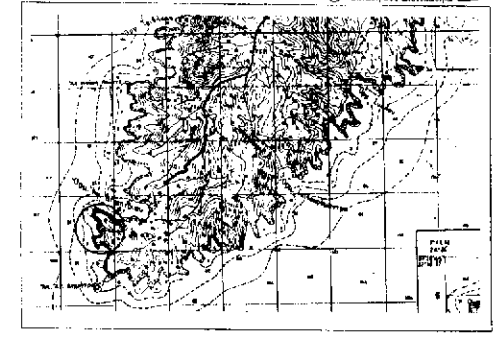

ΜΕΛΕΤΗ	ΤΟΠΟΓΡΑΦΙΚΟ ΔΙΑΓΡΑΜΜΑ
ΘΕΣΗ	ΠΟΡΟΣ Ή ΚΑΒΟΣ, ΔΗΜΟΤΙΚΟ ΔΙΑΜΕΡΙΣΜΑ ΔΡΥΟΠΙΔΟΣ ΔΗΜΟΣ ΚΥΘΝΟΥ – ΝΟΜΑΡΧΙΑ ΚΥΚΛΑΔΩΝ
ΣΚΟΠΟΣ	ΚΑΘΟΡΙΣΜΟΣ ΟΡΙΟΓΡΑΜΜΩΝ ΑΙΓΙΑΛΟΥ & ΠΑΡΑΛΙΑΣ
ΕΝΔΙΑΦΕΡΟΜΕΝΟΣ	ΝΙΚΟΛΑΟΣ ΚΑΙ ΙΟΥΛΙΑ ΜΠΟΥΡΙΤΗ
ΚΛΙΜΑΚΑ	1:500

ΖΑΜΠΕΤΑ Α. ΤΖΑΝΟΥΛΙΝΟΥ

ΑΘΗΝΑ ΙΟΥΛΙΟΣ 2000

ΕΘΝΙΚΟ ΤΥΠΟΓΡΑΦΕΙΟ


0966
0956
0946
0936
0926
0916
0906
6450
6400
6350

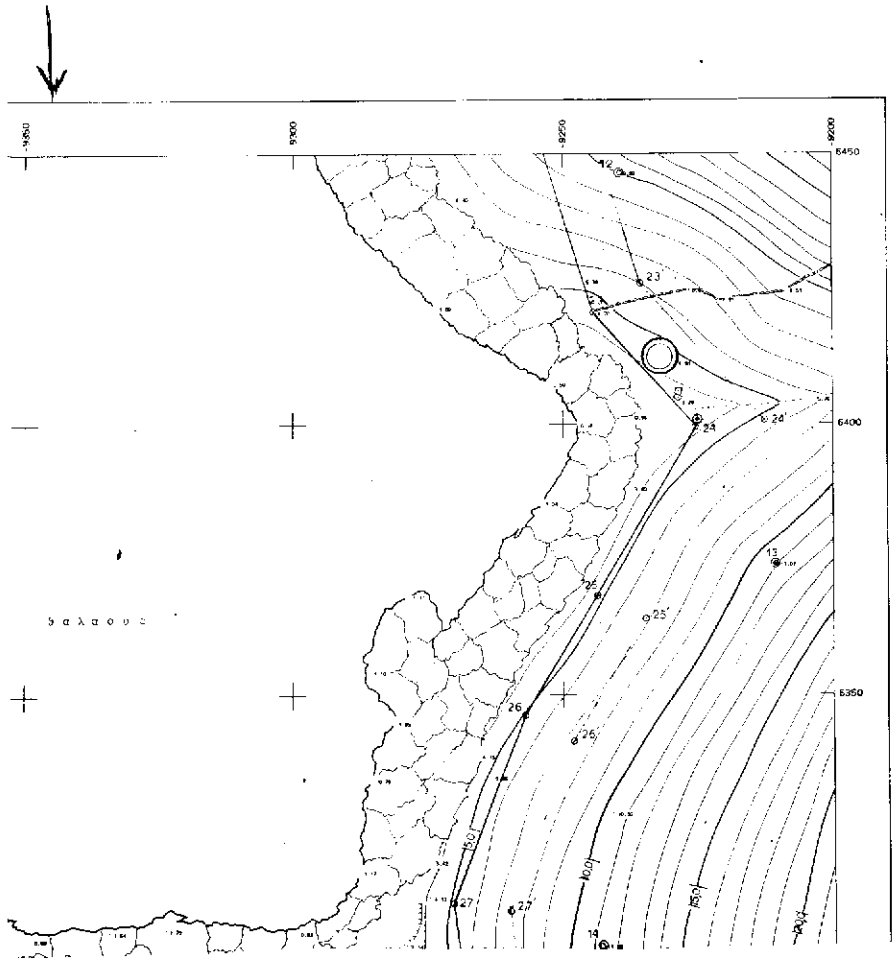

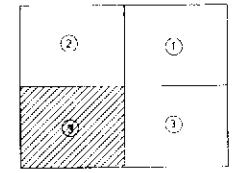

ΥΠΟΜΝΗΜΑ ΕΠΙΤΡΟΠΗΣ

Το παρον τοπογραφικο συνοδευει την απο 21-8-2000 εκθεση της επιτροπης του αρθρου 100 Π.Δ/τος 284/88.

1,2,3..... γραμμη αιγιαλου
1',2',3'.... γραμμη παραλιας

Η Επιτροπη απαιτειται οτι δεν υπαρχει παλαιος αιγιαλος.

Η ΕΠΙΤΡΟΠΗ

ο προεδρος — το μελη

1.

Στελιος Σεζενιας
ειρηνικος

Γεωργιος Αβρααμ
τοπογραφος μηχανικος

2.

Πετρος Κωστοπουλος
λιμεναρχης κυθνου

Ζακυνθος 20-10-2000

ΠΙΝΑΚΑΣ ΣΥΝΤΕΤΑΓΜΕΝΩΝ ΚΟΡΥΦΩΝ

κορυφες αιγιαλου	x	ψ	κορυφες παραλιας	x	ψ
23	-9244.30	6420.70	23	-9235.40	6426.00
24	-9225.20	6399.60	24	-9212.60	6400.80
25	-9243.50	6368.20	25	-9234.50	6364.00
26	-9257.00	6346.00	26	-9248.00	6361.30
27	-9270.20	6311.40	27	-9260.00	6310.00
28	-9268.50	6296.90	28	-9257.80	6291.30
29	-9287.80	6286.10	29	-9285.00	6270.40
30	-9324.10	6282.20	30	-9317.30	6277.30
31	-9358.70	6285.80	31	-9338.80	6270.20
32	-9368.90	6246.30	32	-9358.80	6248.10
33	-9354.70	6205.50	33	-9343.30	6211.50
34	-9329.30	6184.50	34	-9327.50	6190.40
35	-9296.70	6201.20	35	-9299.00	6211.00
36	-9260.70	6207.00	35	-9258.20	6217.50
37	-9217.40	6173.50	37	-9204.00	6179.50

ελεγχθηκε επι τοπου για
την ακριβεια της αποτυπωσης
κυθνος 21-8-2000
ο ελεγξας

Θεωρηθηκε
συρος 21-8-2000

Γεωργιος Αβρααμ
τοπογραφος μηχανικος

Γεωργιος Αβρααμ
τοπογραφος μηχανικος

ΥΠΟΜΝΗΜΑ

1. Τριγωνομετρική εξάρτηση : Κρατικό Γεωδαιτικό Δίκτυο (ΓΥΣ)
2. Προβολικό Σύστημα : ΗΑΤΓ
3. Συντεταγμένες : Κέντρο Φ.Χ Κύθνου $\varphi=37^{0}\,15'$, $\lambda=0^{0}\,45'$
4. Υψομετρική αφετηρία : Η μέση στάθμη της θάλασσας κατά την ημέρα της αποτύπωσης
5. Μέθοδος αποτύπωσης : Ταχυμετρική
6. Κατά μήκος της ακτογραμμής τοποθετήθηκαν ορόσημα με στοιχεία που φαίνονται στον πιο κάτω πίνακα.

ΠΙΝΑΚΑΣ ΟΡΟΣΗΜΩΝ

α/α	σημείο	x	y
1	199	-8901,336	6495,347
2	119	-8983,961	6522,437
3	195	-9055,893	6560,506
4	108	-9110,977	6612,208
5	98	-9171,673	6666,298
6	92	-9248,834	6700.581

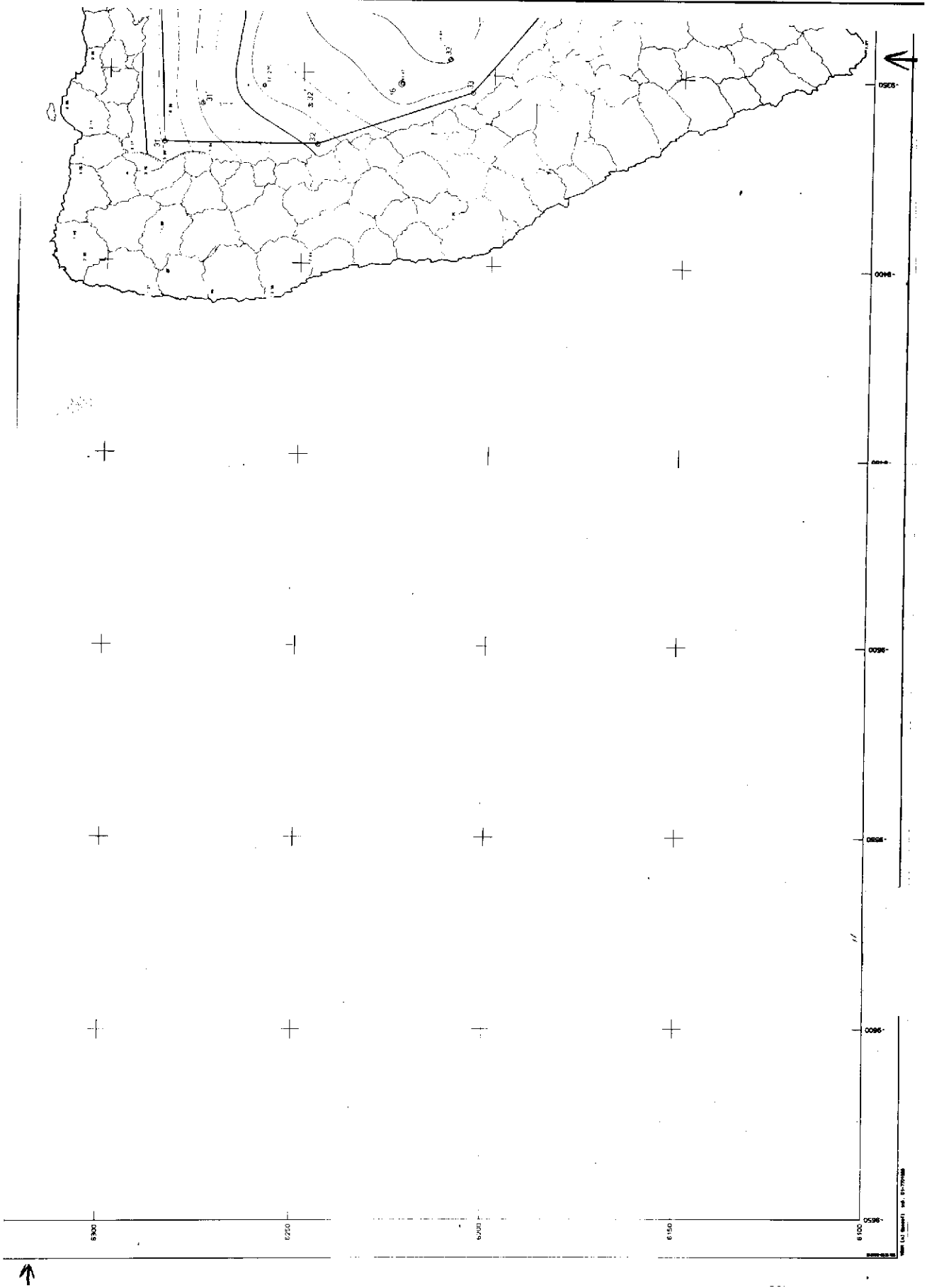
6300
6250
6200
6150
6100
0596
0596
0596
0596
0596

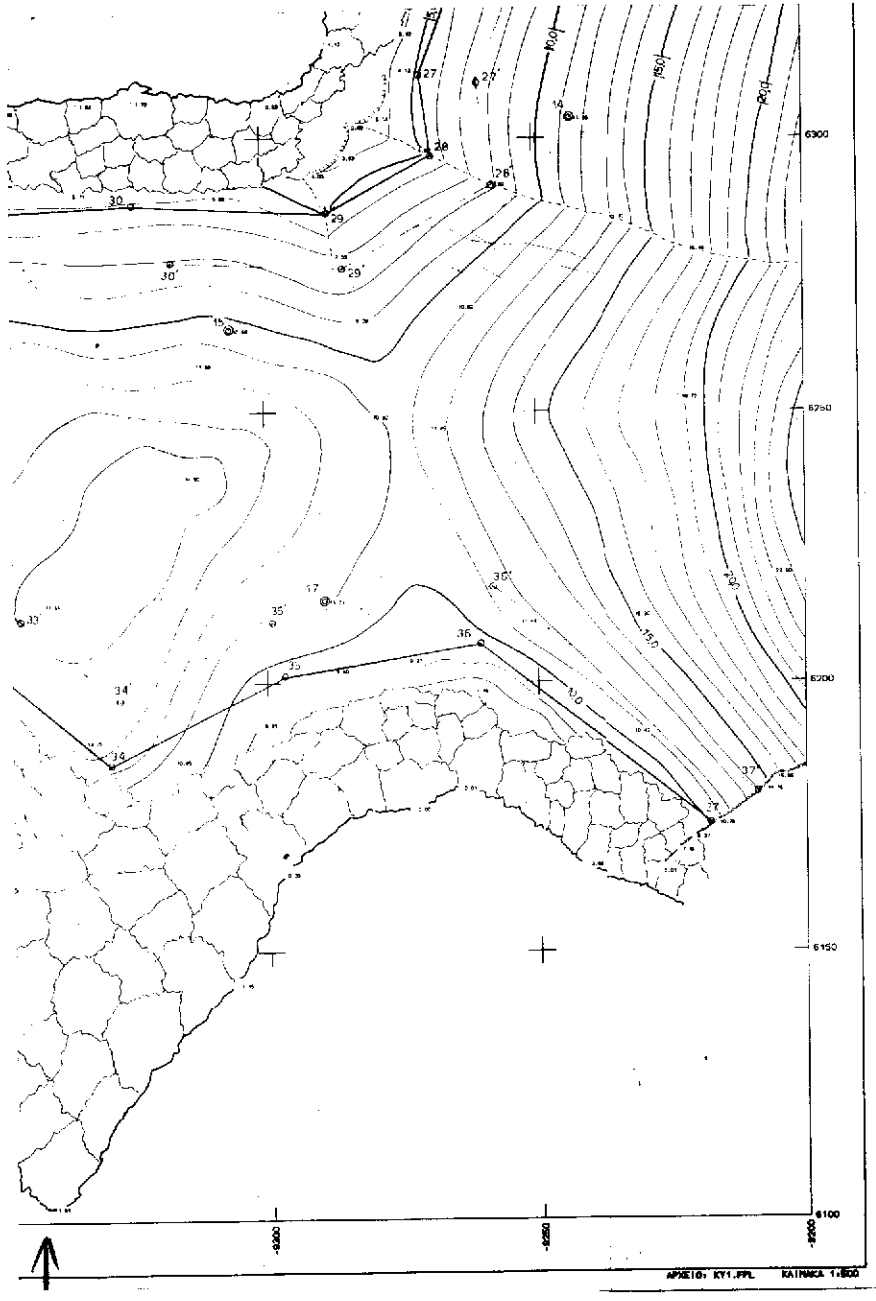

ΕΘΝΙΚΟ ΤΥΠΟΓΡΑΦΕΙΟ
Το τεχνικό κείμενο στο σχεδιογραμμό
στη τιμολογητική κατάσταση 36

1	199	-8901,336	6495,347
2	119	-8983,961	6522,437
3	195	-9055,893	6560,506
4	108	-9110,977	6612,208
5	98	-9171,673	6666,298
6	92	-9248,834	6700,581
7	331	-9326,922	6717,452
8	354	-9351,812	6720,348
9	325	-9322,992	6653,094
10	314	-9264,170	6596,178
11	304	-9245,861	6520,739
12	405	-9239,361	6446,656
13	441	-9210,395	6374,210
14	449	-9242,700	6303,350
15	458	-9306,116	6265,265
16	466	-9352,409	6224,558
17	482	-9289,041	6215,245

ΣΥΜΒΟΛΙΣΜΟΙ

Σάστη	Πηγάδι
Μόνιμο ορόσημα	Παλιό Καμίνι
Ξερολιθιά	Ποτίστρα
Ερείπιο	Βράχια
Πρανές	Βράχια
Βαθιά γραμμή	Χιμιος

ΑΠΟΣΠΑΣΜΑ ΧΑΡΤΗ ΓΥΣ 1:50.000

Κατοικία που εκατοικείται

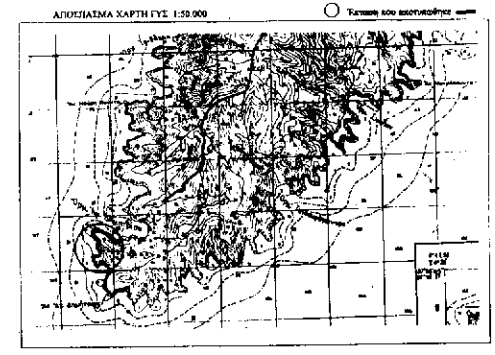

ΜΕΛΕΤΗ	ΤΟΠΟΓΡΑΦΙΚΟ ΔΙΑΓΡΑΜΜΑ
ΘΕΣΗ	ΠΟΡΟΣ Ή ΚΑΒΟΣ, ΔΗΜΟΤΙΚΟ ΔΙΑΜΕΡΙΣΜΑ ΔΡΥΟΠΙΔΟΣ ΔΗΜΟΣ ΚΥΘΝΟΥ - ΝΟΜΑΡΧΙΑ ΚΥΚΛΑΔΩΝ
ΣΚΟΠΟΣ	ΚΑΘΟΡΙΣΜΟΣ ΟΡΙΟΓΡΑΜΜΩΝ ΑΙΓΙΑΛΟΥ & ΠΑΡΑΛΙΑΣ
ΕΝΔΙΑΦΕΡΟΜΕΝΟΣ	ΝΙΚΟΛΑΟΣ ΚΑΙ ΙΟΥΛΙΑ ΜΠΟΥΡΙΤΗ
ΚΛΙΜΑΚΑ	1:500

ΑΘΗΝΑ ΙΟΥΛΙΟΣ 2000

ΖΑΜΠΕΤΑ Α. ΤΖΑΝΟΥΛΙΝΟΥ

Αριθ. 1334 (2)

Κήρυξη αναδασωτέας έκτασης 47 στρεμμάτων στη θέση «Κακόραχη» Αγ. Κυριακής Δήμου Βελβεντού Ν. Κοζάνης».

Ο ΓΕΝΙΚΟΣ ΓΡΑΜΜΑΤΕΑΣ ΠΕΡΙΦΕΡΕΙΑΣ
ΔΥΤ. ΜΑΚΕΔΟΝΙΑΣ

Έχοντας υπ' όψη:

1. Τις διατάξεις για Διοικητική Αποκέντρωση.

2. Τις διατάξεις του άρθρου 117 παρ. 3 του Συντάγματος.

3. Τις διατάξεις του Ν. 998/79 «Περί προστασίας των δασών κτλ.

4. Τις διαταγές του υπ. Γεωργίας.

5. Την αρ. 4692/10.10.2000 πρόταση του Δασαρχείου Κοζάνης περί κηρύξεως αναδασωτέας, της αναφερόμενης στο θέμα έκτασης.

6. Τις διατάξεις του Ν. 2503/30-05-97 «Διοίκηση, οργάνωση, στελέχωση της Περιφέρειας, Ρύθμιση θεμάτων για την Τοπική Αυτ/ση και άλλες διατάξεις».

7. Την αρ. Α.Π. 3045/10-07-98 απόφαση Περιφέρειας Δυτ. Μακεδονίας για «Παροχή εξουσιοδότησης στο Γενικό Δ/ντή της Περιφέρειας», αποφασίζουμε:

Κηρύσσουμε αναδασωτέα, με σκοπό την προστασία για την επαναδημιουργία της δασικής βλάστησης που καταστράφηκε από πυρκαγιά που έγινε σας 10.8.2000 την δημόσια δασική έκταση, εμβαδού σαράντα επτά στρεμμάτων (47) που βρίσκεται στη θέση «Κακόραχη» Αγ. Κυριακής Δήμου Βελβεντού Νομού Κοζάνης, προσδιορίζεται από τα στοιχεία Α Β Γ Δ Ε Ζ Η Θ Ι Κ Λ Μ Ν Ξ Ο Π Ρ Σ Α και έχει όρια:

Ανατολικά: Δημόσιο δάσος Μ. Πεύκης.

Δυτικά: Δημόσια δάσος Μ. Πεύκης.

Βόρεια: Δασικός δρόμος Αγίας Κυριακής - Δασαίου.

Νότια: Δασικός δρόμος (αδιέξοδος) προς Θεσ. Μπλιώνα Μπαξέδες.

Όπως φαίνεται στο συνημμένο διάγραμμα που αποτελεί αναπόσπαστο μέρος της απόφασης αυτής, προβλέπεται η φυσική αναγέννηση της δασικής βλάστησης που καταστράφηκε.

Η απόφαση αυτή να δημοσιευτεί στην εφημερίδα της Κυβερνήσεως

Κοζάνη, 27 Οκτωβρίου 2000

Με εντολή Γενικού Γραμματέα
Ο Γενικός Δ/ντής Περιφέρειας Δυτ. Μακεδονίας
ΧΡΗΣΤΟΣ ΝΑΤΟΣ

ΤΟΠΟΓΡΑΦΙΚΟ ΔΙΑΓΡΑΜΜΑ

Έκταση δημοσίου δάους που κόπηκε στις 10/8/00

ΔΗΜ.ΔΙΑΜΕΡΙΣΜΑ : Αγίας Κυριακής ΔΗΜΟΣ : Β.Εθ. Βεντού Κοζ/νη

ΘΕΣΗ : Καλόραχη ΕΚΤΑΣΗ : 47,00 στρέμ.

ΚΛΙΜΑΚΑ 1:2000

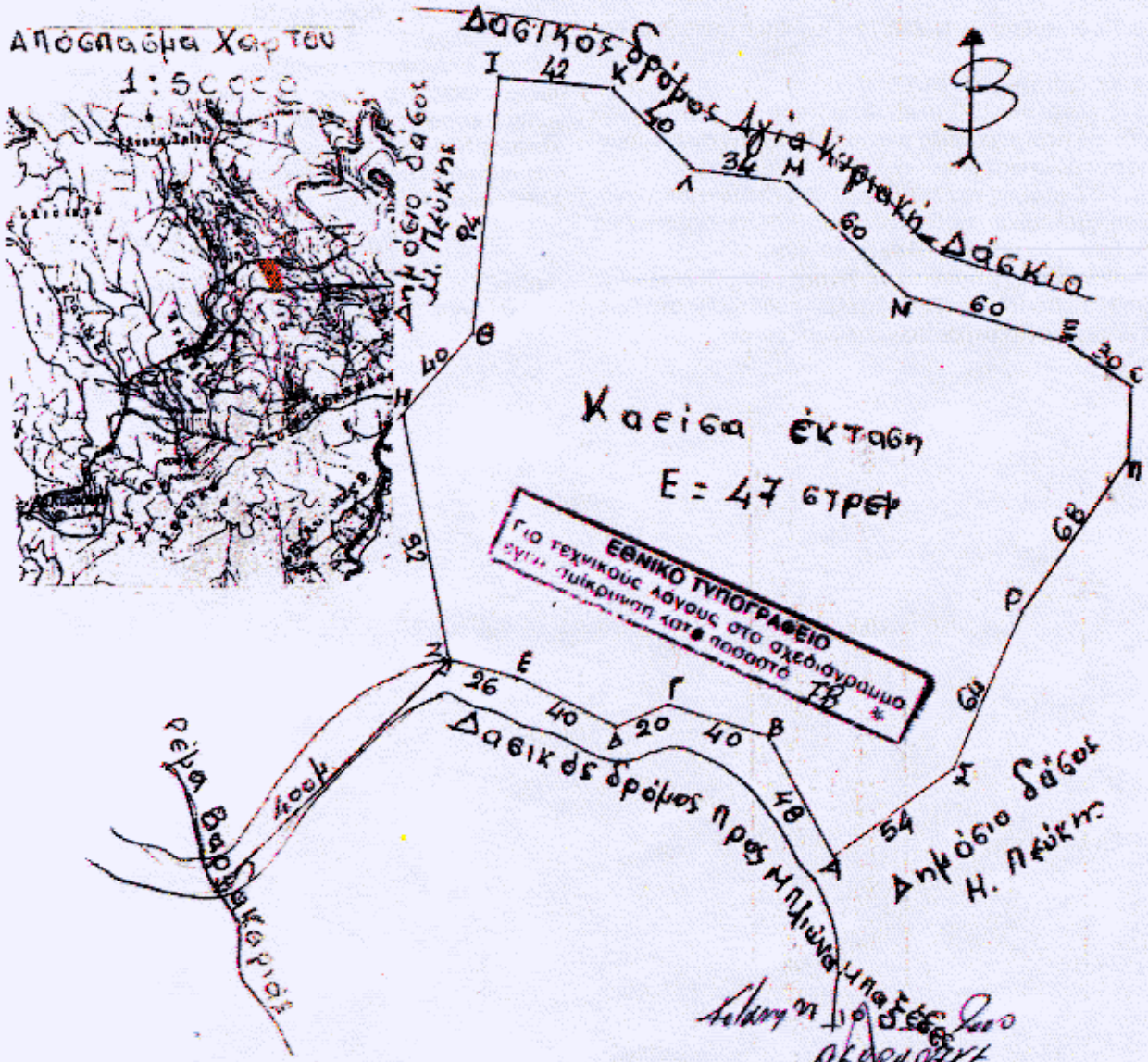

Σέρβια 22/8/2000
Ο Συντάξας
Τάκης Παπασπανός
Δασοπόνος

ΘΕΩΡΗΘΗΚΕ
Ο ΔΑΣΑΡΧΗΣ
Νικόλαος Γεραπητρίτης
Δασολόγος

Ο ΑΝΤΗΣ ΠΕΡΙΦ. ΔΥΤ.ΜΑΚ.
Κρίστος Νάτος