04008661412000012

ΕΦΗΜΕΡΙΣ ΤΗΣ ΚΥΒΕΡΝΗΣΕΩΣ

ΤΗΣ ΕΛΛΗΝΙΚΗΣ ΔΗΜΟΚΡΑΤΙΑΣ

ΤΕΥΧΟΣ ΤΕΤΑΡΤΟ **Αρ. Φύλλου 866**

14 Δεκεμβρίου 2000

ΠΕΡΙΕΧΟΜΕΝΑ

ΑΠΟΦΑΣΕΙΣ

Αποχαρακτηρισμός παλαιού τμήματος της Εθνικής Οδού (44) «Θήβα - Χαλκίδα - Νέα Λάμψακος (παράκαμψη) - Αλιβέρι - Λέπουρα» στην περιοχή της Κοινότητας Μύτικα Νομού Ευβοίας από τη χ.θ. 6 + 700 μέχρι τη χ.θ. 9 + 100 της αυτής Εθνικής Οδού με αφετηρία χιλιομέτρησης τη Χαλκίδα. 1

Προσαρμογή των ανωτάτων υψών του προς ανέγερση κτιρίου στο οικόπεδο που βρίσκεται επί των οδών Ιερού Λόχου και Δεξίππου του εγκεκριμένου ρυμοτομικού σχεδίου Πειραιά (Ν. Αττικής). 2

ΑΠΟΦΑΣΕΙΣ

Αριθ. ΔΜΕΟ/ε/807 (1)

Αποχαρακτηρισμός παλαιού τμήματος της Εθνικής Οδού (44) «Θήβα - Χαλκίδα - Νέα Λάμψακος (παράκαμψη) - Αλιβέρι - Λέπουρα» στην περιοχή της Κοινότητας Μύτικα Νομού Ευβοίας από τη χ.θ. 6 + 700 μέχρι τη χ.θ. 9 + 100 της αυτής Εθνικής Οδού με αφετηρία χιλιομέτρησης τη Χαλκίδα.

Ο ΥΠΟΥΡΓΟΣ ΠΕΡΙΒΑΛΛΟΝΤΟΣ, ΧΩΡΟΤΑΞΙΑΣ ΚΑΙ ΔΗΜΟΣΙΩΝ ΕΡΓΩΝ

Έχοντας υπόψη:

1. Το Ν. 1558/85 «Κυβέρνηση και Κυβερνητικά Όργανα».

2. Το Π.Δ. 69/88 «Περί Οργανισμού της Γενικής Γραμματείας Δημοσίων Έργων του ΥΠΕΧΩΔΕ» όπως αυτό τροποποιήθηκε με το Π.Δ. 340/90 «Περί συστάσεως Γενικών Διευθύνσεων», το Π.Δ. 293/91 «Περί συστάσεως Οργανικής Μονάδας στη ΓΓΔΕ» και το Π.Δ. 167/92 «Περί τροποποίησης του Οργανισμού της ΓΓΔΕ».

3. Το Ν. 3155/55 «Περί κατασκευής και συντηρήσεως Οδών» και τα εκτελεστικά του Διατάγματα.

4. Το άρθρο 23 (παράγραφοι 9 - 13) του Π.Δ. της 25/28 Νοεμβρίου 1929 «Περί των αχρηστευομένων τμημάτων Εθνικών ή επαρχιακών οδών ένεκα τροποποιήσεως της παλαιάς χάραξης».

5. Την απόφαση Γ. 25871/9.7.1963 του Υπουργού (τότε) Δημοσίων Έργων «Περί αριθμήσεως Εθνικών οδών»

Αφού είδαμε ότι:

1. Η Διεύθυνση Δημοσίων Έργων Περιφέρειας Στερεάς Ελλάδας με το 6948/30.3.1999 έγγραφό της εισηγείται την ένταξη του εν θέματι οδικού τμήματος στο Κοινοτικό Οδικό Δίκτυο του Μύτικα.

2. Η Διεύθυνση Μελετών Έργων Οδοποιίας της ΓΓΔΕ/ΥΠΕΧΩΔΕ με το ΔΜΕΟ/ε/396/4.5.99 έγγραφο της ζητεί συμπληρωματικά στοιχεία προκειμένου να προωθήσει τη διαδικασία αποχαρακτηρισμού.

3. Η Διεύθυνση Δημοσίων Έργων Περιφέρειας Στερεάς Ελλάδας με το 3493/19.5.1999 έγγραφό της ζητεί από την ΔΕΣΕ να προχωρήσει στις απαραίτητες ενέργειες για τον εν λόγω αποχαρακτηρισμό.

4. Η Διεύθυνση Ελέγχου Συντήρησης Έργων Περιφέρειας Στερεάς Ελλάδας με το 6123/19.12.1997 έγγραφό της προς την Υπηρεσία μας αιτείται τον παραπάνω αποχαρακτηρισμό δεδομένου ότι το τμήμα αυτό έχει πάψει προ πολλού να λειτουργεί ως Εθνική Οδός και χρησιμοποιείται αποκλειστικά για τις τοπικές κυκλοφοριακές ανάγκες.

5. Η Διεύθυνση ΤΥΔΚ Χαλκίδας με το 3624/17.11.1997 έγγραφό της συμφωνεί για τον αποχαρακτηρισμό του θέματος.

6. Η Διεύθυνση Τεχνικών Υπηρεσιών Νομαρχιακής Αυτοδιοίκησης Ευβοίας με το 5066/29.10.1997 έγγραφό της συγκατατίθεται ομοίως.

7. Η Διεύθυνση Χωροταξίας, Οικισμού και Περιβάλλοντος Νομαρχιακής Αυτοδιοίκησης Ευβοίας με το 4794/640/12.6.1997 έγγραφό της συναινεί και αυτή στα ως άνω.

8. Το Δασαρχείο Χαλκίδας με το 147/7.2.2000 έγγραφό του βεβαιώνει ότι η περιοχή που βρίσκεται το προς αποχαρακτηρισμό οδικό τμήμα δεν αποτελεί δασική έκταση.

9. Η Κτηματική Υπηρεσία Νομού Ευβοίας με το Φ 549/147/20.1.2000 έγγραφό της δηλώνει αναρμόδια για γνωμοδότηση σε περιπτώσεις αποχαρακτηρισμού και μόνον, σημειώνει δε ότι εμπλέκεται στις περιπτώσεις εκείνες όπου το παλαιό οδικό τμήμα καταργείται κρινόμενο ως μη διατηρητέο.

10. Η Κοινότητα Μύτικα Νομαρχίας Ευβοίας με το Πρακτικό 6/1990, Απόφαση 39/90/13.6.1990 εγκρίνει ομόφωνα τον ως άνω αποχαρακτηρισμό και με το Πρακτικό

4/1997, Απόφαση 37/97/5.5.1997 αναλαμβάνει πλήρως την δαπάνη συντήρησης του παλαιού τμήματος της Εθνικής Οδού (44).

11. Η Διεύθυνση Οδικών Έργων (Δ1), Τμήμα Μελετών Οδών (α) της ΓΓΔΕ/ΥΠΕΧΩΔΕ με την Δ1α/0/1197/12.6.1989 Υπουργική Απόφαση αποχαρακτηρίζει το παλαιό τμήμα της Εθνικής Οδού (44) από τη χ.θ. 9+100 μέχρι τη χ.θ. 12+100, που αποτελεί συνέχεια του οδικού τμήματος που αναφέρεται στο θέμα.

12. Ο Βαρδακώστας Απόστολος με την από 21.3.2000 αίτησή του προς ΔΕΣΕ Λαμίας υποβάλλει συμπληρωματικά έγγραφα και σχέδια των αρμοδίων Υπηρεσιών για την προώθηση της διαδικασίας αποχαρακτηρισμού.

13. Η ΔΕΣΕ Περιφέρειας Στερεάς Ελλάδας με το 6692/99/17.4.2000 έγγραφο της προς την Διεύθυνση Δημοσίων Έργων αποστέλλει δικαιολογητικά απαραίτητα για τον αποχαρακτηρισμό.

14. Ο Μηχανικός Καβατζάς σε Τεχνική Έκθεση που συνοδεύει το σχετικό απόσπασμα χάρτου Γ Υ Σ περιγράφει συνοπτικά την υφιστάμενη κατάσταση στην έκταση όπου βρίσκεται το συγκεκριμένο παλαιό οδικό τμήμα.

15. Με την Πράξη 1, Συνεδρία 29 από 3.10.2000 του Συμβουλίου Δημοσίων Έργων (Τμήμα Κατασκευών) γνωμοδοτείται ομόφωνα να γίνει ο αποχαρακτηρισμός.

Και επειδή:

1. Το παλαιό τμήμα της Εθνικής Οδού (44) «Θήβα - Χαλκίδα - Νέα Λάμψακος (παράκαμψη) - Αλιβέρι - Λέπουρα» στην περιοχή της Κοινότητας Μύτικα Νομού Ευβοίας από τη χ.θ. 6+700 μέχρι τη χ.θ. 9+100 της αυτής Εθνικής οδού με αφετηρία χιλιομέτρησης τη Χαλκίδα έχει αντικατασταθεί με νέα χάραξη της Εθνικής Οδού.

2. Επίκειται η κατασκευή και νέας οδικής χάραξης που θα παρακάμπτει το αστικό κέντρο του Βασιλικού, το δε έργο βρίσκεται στη φάση σύνταξης της Οριστικής Μελέτης Οδοποιίας, της προμελέτης εγκριθείσης με την ΔΜΕΟ/α/0/4078/2.10.1992 Απόφαση.

3. Οι αρμόδιες Υπηρεσίες:

Διεύθυνση Δημοσίων Έργων Περιφέρειας Στερεάς Ελλάδας, Διεύθυνση Ελέγχου Συντήρησης Έργων Περιφέρειας Στερεάς Ελλάδας, Διεύθυνση Τεχνικών Υπηρεσιών Νομαρχιακής Αυτοδιοίκησης Ευβοίας, Διεύθυνση Χωροταξίας, Οικισμού και Περιβάλλοντος Νομαρχιακής Αυτοδιοίκησης Ευβοίας, Δασαρχείο Χαλκίδας, Κτηματική Υπηρεσία Νομού Ευβοίας, Κοινότητα Μύτικα Νομαρχίας Ευβοίας και ο Βαρδακώστας Απόστολος με αίτησή του συνηγορούν στον αποχαρακτηρισμό του ως άνω αναφερόμενου οδικού τμήματος.

4. Ο αποχαρακτηρισμός αυτός προβλέπεται από τις διατάξεις του Π.Δ. 25/28.11.1929 (άρθρο 23 παρ. 9 - 13), αποφασίζουμε:

Να αποχαρακτηριστεί το παλαιό οδικό τμήμα της Εθνικής Οδού (44) «Θήβα -Χαλκίδα - Νέα Λάμψακος (παράκαμψη) - Αλιβέρι - Λέπουρα» στην περιοχή της Κοινότητας Μύτικα Νομού Ευβοίας από τη χ.θ. 6+700 μέχρι τη χ.θ. 9+100 της αυτής Εθνικής Οδού με αφετηρία χιλιομέτρησης τη Χαλκίδα που έχει αντικατασταθεί με νέα χάραξη της Εθνικής Οδού και να ενταχθεί στο Κοινοτικό Οδικό Δίκτυο του Μύτικα.

Η απόφαση αυτή, από την οποία δεν προκύπτει δαπάνη για το Δημόσιο, να δημοσιευτεί στην Εφημερίδα της Κυβερνήσεως.

Αθήνα, 21 Νοεμβρίου 2000

Ο ΥΠΟΥΡΓΟΣ

Κ. ΛΑΛΙΩΤΗΣ

Αριθ. 28986/7996 (2)

Προσαρμογή των ανωτάτων υψών του προς ανέγερση κτιρίου στο οικόπεδο που βρίσκεται επί των οδών Ιερού Λόχου και Δεξίππου του εγκεκριμένου ρυμοτομικού σχεδίου Πειραιά (Ν. Αττικής).

Ο ΥΠΟΥΡΓΟΣ ΠΕΡΙΒΑΛΛΟΝΤΟΣ, ΧΩΡΟΤΑΞΙΑΣ ΚΑΙ ΔΗΜΟΣΙΩΝ ΕΡΓΩΝ

Έχοντας υπόψη:

1.- Τις διατάξεις του άρθρου 7 του από 5.9.1975 Π.Δ/τος «Περί τροποποιήσεως του ρυμοτομικού σχεδίου Πειραιώς εις την περιοχήν Καστέλλας.....» (Δ΄ 196).

2.- Τις διατάξεις του άρθρου 29Α του Ν. 1558/1985 «Κυβέρνηση και Κυβερνητικά όργανα» (Α΄ 137) όπως αυτό προστέθηκε με το άρθρο 27 του Ν. 2081/1992 (Α΄ 154) και αντικαταστάθηκε με την παρ. 2α του άρθρου 1 του Ν. 2469/1997 (Α΄ 38).

3.- Την υπ' αριθμ. Δ17α/10/30/Φ.2.2.1/23.5.2000 απόφαση του Πρωθυπουργού και του Υπουργού Περιβάλλοντος, Χωροταξίας και Δημοσίων Έργων «Ανάθεση αρμοδιοτήτων Υπουργού Περιβάλλοντος, Χωροταξίας και Δημοσίων Έργων στους Υφυπουργούς Περιβάλλοντος, Χωροταξίας και Δημοσίων Έργων Αθανάσιο Αλευρά και Ηλία Ευθυμιόπουλο» (Β΄ 664).

4.-Την 141/2000 σύμφωνη γνωμοδότηση του Κεντρικού Συμβουλίου Χωροταξίας, Οικισμού και Περιβάλλοντος.

5.- Το γεγονός ότι από τις κανονιστικές διατάξεις της απόφασης αυτής δεν προκαλείται δαπάνη σε βάρος του κρατικού προϋπολογισμού και του οικείου ΟΤΑ, αποφασίζουμε:

1.-Εγκρίνεται η μελέτη εναρμόνισης του ύψους του κτιρίου προς τις υπάρχουσες κατασκευές σε οικόπεδο που βρίσκεται επί των οδών Ιερού Λόχου και Δεξίππου του ΟΤ 141 της περιοχής «Καστέλλα» του εγκεκριμένου ρυμοτομικού σχεδίου του δήμου Πειραιά (Ν. Αττικής) η οποία εμπίπτει εντός των ορίων του Ιστορικού Κέντρου Πειραιά που χαρακτηρίσθηκε παραδοσιακό με το από 27.7.1982 Π.Δ/γμα (Δ΄ 140), όπως φαίνεται στα πέντε (5) πρωτότυπα διαγράμματα σε κλίμακα 1:500, 1:100 και 1:50, που εγκρίθηκαν με το αρ. Β 10/21/24.3.99 πρακτικό της αρμόδιας Επιτροπής Πολεοδομικού και Αρχιτεκτονικού Ελέγχου και τα οποία θεωρήθηκαν από τον Προϊστάμενο της Διεύθυνσης Τοπογραφικών με την αρ. 28986/2000 πράξη του, αντίτυπά τους δε σε φωτοσμίκρυνση δημοσιεύονται με την παρούσα απόφαση.

2.- Η ισχύς της παρούσας απόφασης αρχίζει από τη δημοσίευσή της στην Εφημερίδα της Κυβερνήσεως.

Αθήνα, 7 Νοεμβρίου 2000

Ο ΥΦΥΠΟΥΡΓΟΣ

ΗΛΙΑΣ ΕΥΘΥΜΙΟΠΟΥΛΟΣ

ΑΚΟΛΟΥΘΟΥΝ ΧΑΡΤΕΣ ΕΩΣ ΤΗ 12 ΣΕΛΙΔΑ

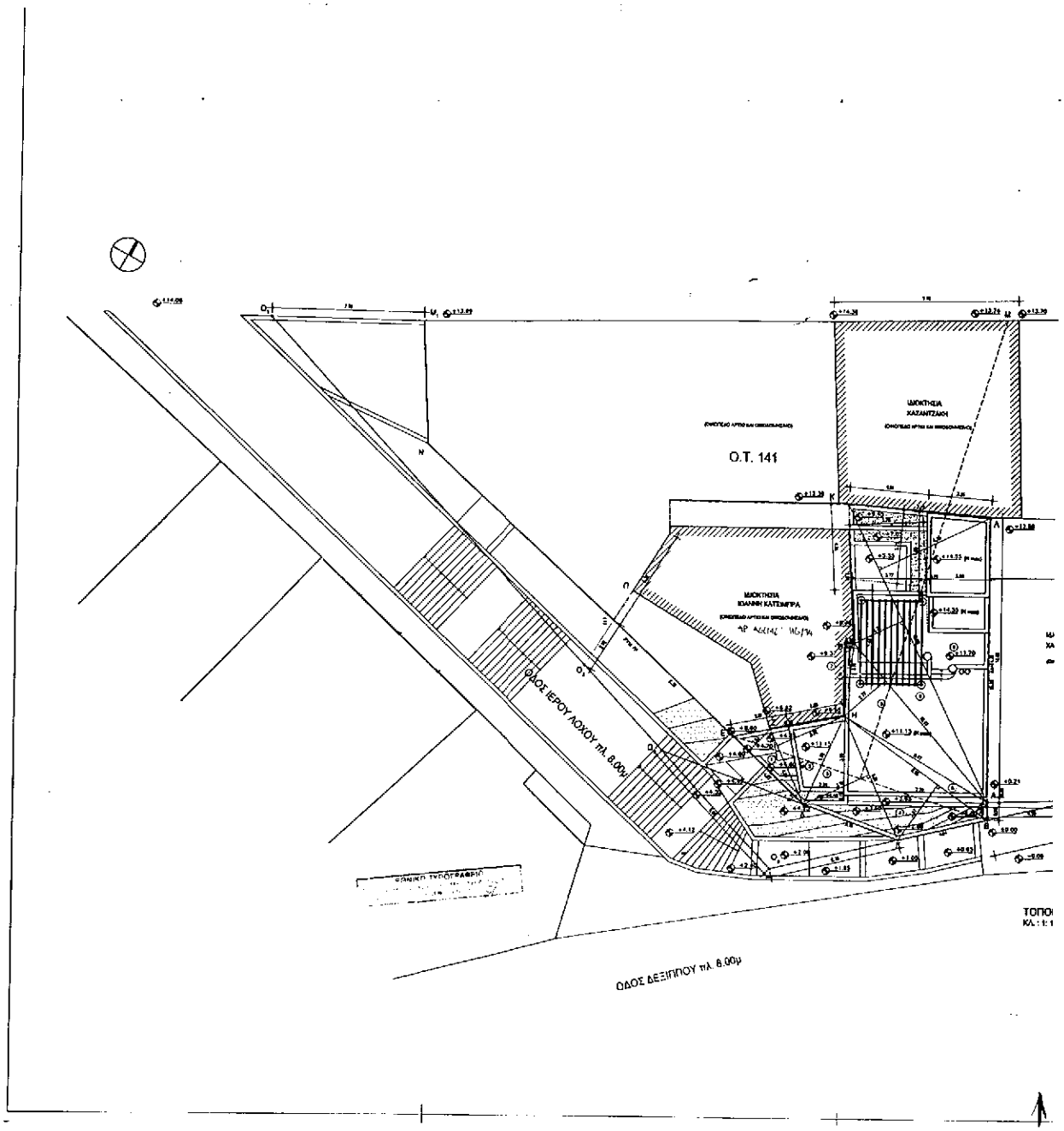
Ο.Τ. 141
ΙΔΙΟΚΤΗΣΙΑ
ΚΑΣΑΝΤΖΑΚΗ
ΙΔΙΟΚΤΗΣΙΑ
ΙΩΑΝΝΗ ΚΑΤΣΙΜΠΡΑ
ΟΔΟΣ ΙΕΡΟΥ ΛΟΧΟΥ πλ. 8.00μ
ΟΔΟΣ ΔΕΞΙΠΠΟΥ πλ. 8.00μ

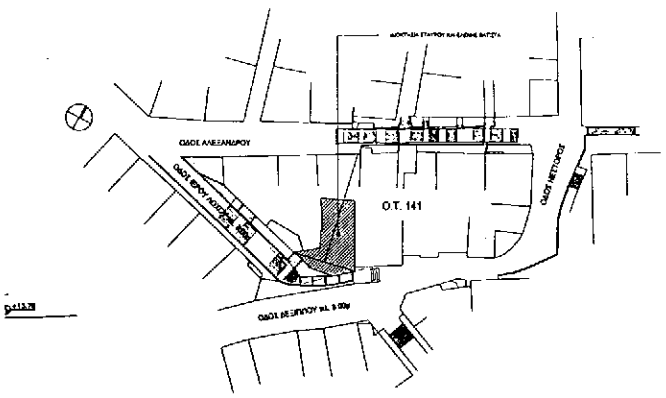

ΤΟΠΟΓΡΑΦΙΚΟ ΔΙΑΓΡΑΜΜΑ
ΚΛ.: 1:500

ΥΠΟΜΝΗΜΑ

1. ΣΥΜΒΟΛΑΙΟ: 13327 / 25-10-1996

2. ΟΡΟΙ ΔΟΜΗΣΕΩΣ: ΔΑΜΑ 22-2-1984, Φ Ε.Κ. 196/75

Γ.Ο.Κ.	τρφ 6-8-73	τρφ 8-11-71
Ε=200.00 μ	Ε=110.00 μ	Ε=100.00 μ
Π=10.00 μ	Π=6.00 μ	Π=6.00 μ

ΚΑΛΥΨΗ: 70%
Σ.Δ. =1.4
ΑΡΙΘΜΟΣ ΟΡΟΦΩΝ : 2
ΕΠΙΛΑΕ
ΑΡΧΟΔΛΟΥΠΑ
Α ΖΩΝΗ GARAGE

3. ΕΜΒΑΔΟΝ ΟΙΚΟΠΕΔΟΥ:

1. Ε1=(4.87x1.53)x3=3.73μ
2. Ε2=(4.08x3.72)x2=7.61μ
3. Ε3=(8.81x3.70)x2=13.80μ
4. Ε4=(8.85x3.47)x2=15.33μ
5. Ε5=(8.86x0.74)x2=3.31μ
6. Ε6=(16.47x0.77)x2=14.50μ
7. Ε7=(0.46x3.70)x2=0.85μ
8. Ε8=(16.59x3.72)x2=22.56μ
9. Ε9=(16.59x6.26)x2=51.83μ

ΣΥΝΟΛΟ:3.73+7.61+13.80+15.33+3.31+14.50+0.85+22.56+51.83=132.62μ

4. ΔΗΛΩΣΗ ΥΛΟΠΟΙΗΣΕΩΣ ΟΡΙΩΝ:
Ο υπογεγραμμένος ιδιοκτήτης του υπό τα στοιχεία ΑΒΓΔΕΖΗΘΚΑ οικοπέδου του παρόντος τοπογραφικού διαγράμματος, δηλώνουμε ότι τα όρια που έχουμε υλοποιήσει σε αυτό είναι σωστά.

Οι ιδιοκτήτες

5. ΠΡΟΣΔΙΟΡΙΣΜΟΣ ΡΥΜΟΤΟΜΙΚΟΥΣ ΓΡΑΜΜΗΣ:
Η Ρ.Γ., ΒΓΔΕ τοποθετείται σύμφωνα με το διάγραμμα εφαρμογής Νο 327/61 του Δήμου Παρνασσίς. Πιο αναλυτικά:
Η Ρ.Γ. ΕΔ τοποθετείται κατ' επέκταση της αρθίας μακρομέτρης ΝΤΕ.
Η Ρ.Γ. ΒΓ τοποθετείται επί της ακίδας Ο1 Ο4.
Το σημείο Ο2 ορίζεται σε απόσταση 4.50μ από την υλοποιημένη γωνία Α και υπάρχοντος στρέλου ιδιοκτησίας Χατζηλαμπάκη-Βαλαβάνη και επί της προεκτάσεως αυτού ΑΡ.
Το σημείο Β είναι ήδη των οικοπέδου ιδιοκτησίας Σκαλίου και Ελένης Βατίστα και ορίζεται σε απόσταση 0.90μ από το σημείο Α και στην προέκταση της αρθίας μακρομέτρης πλευράς ΑΔ.
Η ακίδα Ο3 Ο2 Ο1 Ο4 ορίζεται από το σημείο Ο3 που τοποθετείται σε απόσταση 7.70μ από την υλοποιημένη γωνία Α και από το σημείο Ο2 στην ορίζεται στην προέκταση της υλοποιημένης πλευράς ΣΑ και σε απόσταση 2.70μ από το σημείο Σ.
Το σημείο αυτής των ακίδων Ο1 Ο2 και Ο4 Β είναι το σημείο Ο4. Από το σημείο Ο4 και σε απόσταση 0.60μ επί της Ο4Ο3 ορίζουμε το σημείο Ο1. Από το σημείο Ο1 και σε απόσταση 8.70μ επί της Ο1Ο3 ορίζουμε το σημείο Γ (ίχνος ιδιοκτησίας). Η παρά των ακίδων ΑΣ και Ο1Γ αρθίς το σημείο Δ (ίχνος ιδιοκτησίας). Μέ τον τρόπο αυτό ολοκλήρωσε η ζητούμενη ρυμοτομική γραμμή ΒΓΔΕ.

Ο μηχανικός

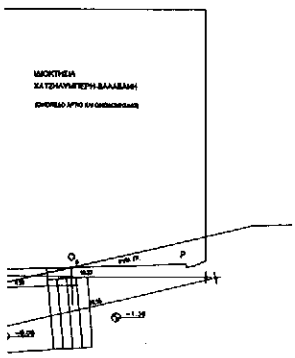

ΤΟΠΟΓΡΑΦΙΚΟ ΔΙΑΓΡΑΜΜΑ
ΚΛ.: 1:100

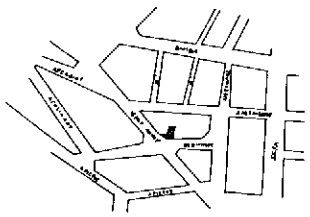

ΑΠΟΣΠΑΣΜΑ ΕΓΚΕΚΡ. ΡΥΜΟΤΟΜΙΚΟΥ
ΚΛ.: 1:2000

ΥΠΟΥΡΓΕΙΟ ΠΕΡΙΒΑΛΛΟΝΤΟΣ ΧΟΡΟΤΑΞΙΑΣ & ΔΗΜ. ΕΡΓΩΝ

ΕΡΓΟΔΟΤΗΣ: ΣΤΑΥΡΟΣ ΚΑΙ ΕΛΕΝΗ ΒΑΤΙΣΤΑ

ΕΡΓΟ: ΝΕΟ ΔΙΩΡΟΦΟ ΚΤΗΡΙΟ ΔΥΟ ΚΑΤΟΙΚΙΩΝ ΜΕ ΥΠΟΓΕΙΟ

ΘΕΣΗ: ΟΔΟΣ ΙΕΡΟΥ ΛΟΧΟΥ ΚΑΙ ΔΕΞΙΠΠΟΥ, ΚΑΣΤΕΛΛΑ, Ο.Τ. 141

ΜΕΛΕΤΗΤΕΣ: ΚΟΛΥΒΟΔΙΑΚΟΥ ΓΕΩΡΓΙΑ ΑΡΧ. ΜΗΧ.
ΚΟΛΥΒΟΔΙΑΚΟΣ ΝΙΚΟΛΑΟΣ ΠΟΛ. ΜΗΧ.

ΑΡΧΙΤΕΚΤΟΝΙΚΗ ΜΕΛΕΤΗ

ΣΧΕΔΙΟ: ΤΟΠΟΓΡΑΦΙΚΟ ΔΙΑΓΡΑΜΜΑ

ΑΡ. ΣΧΕΔΙΟΥ: 1
ΚΛ.: 1:100, 1:500, 1:2000

ΑΘΗΝΑ ΙΑΝΟΥΑΡΙΟΣ 2000

ΥΠΟΥΡΓΕΙΟ ΠΕΡΙΒΑΛΛΟΝΤΟΣ ΧΟΡΟΤΑΞΙΑΣ & ΔΗΜ. ΕΡΓΩΝ
Γ 2935 6/00
"Προσαρμογή των ακινήτων υπό του προς κατεδάφιση κτιρίου στο οικόπεδο που βρίσκεται επί των οδών Ιερού Λόχου & Δεξίππου του εγκεκριμένου ρυμοτομικού σχεδίου Πυργιώτη (τ. Αττικής)"
7 Νοεμβρίου 2000
Η Δ/ντρια
Γ. ΑΠΟΣΤΟΛΟΠΟΥΛΟΥ

Αρ. Φ 238/00
ΕΧΣ

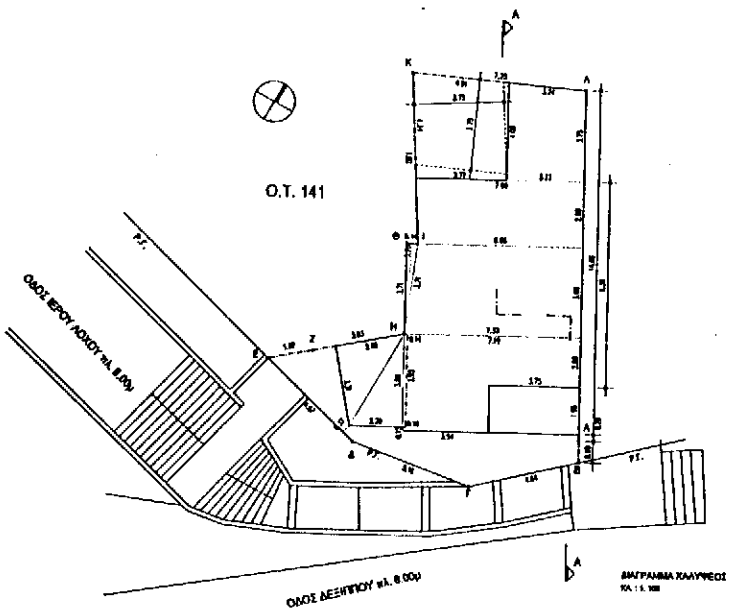

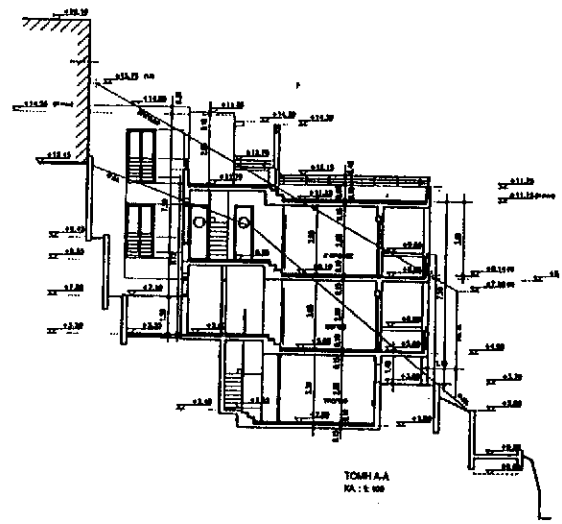

ΕΘΝΙΚΟ ΤΥΠΟΓΡΑΦΕΙΟ

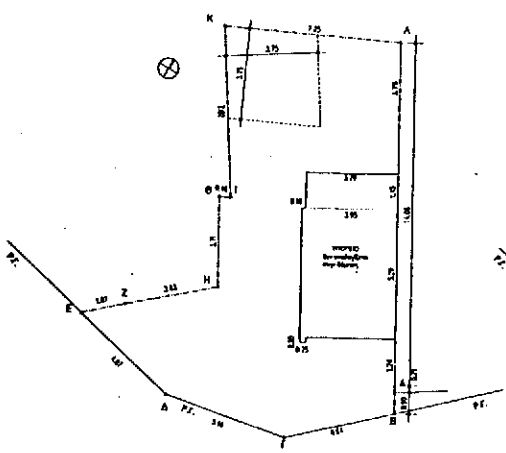

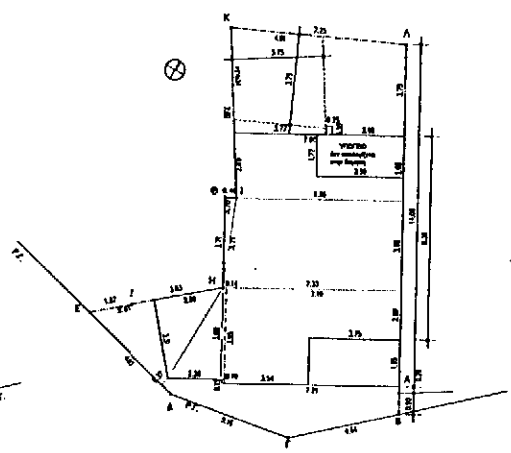

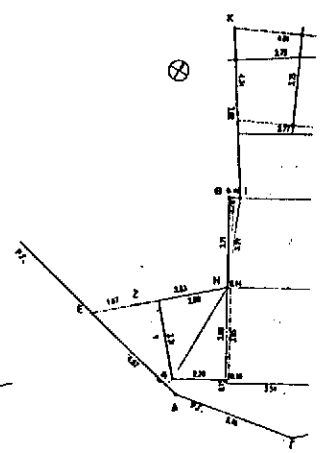

ΥΠΟΜΝΗΜΑ

1. ΕΜΒΑΔΟΝ ΟΙΚΟΠΕΔΟΥ:
2. ΕΠΙΤΡΕΠΟΜΕΝΗ ΚΑΛΥΨΗ:
3. ΕΠΙΤΡΕΠΟΜΕΝΗ ΔΟΜΗΣΗ:
4. ΠΡΑΓΜΑΤΟΠΟΙΟΥΜΕΝΗ ΚΑΛΥΨΗ:
5. ΠΡΑΓΜΑΤΟΠΟΙΟΥΜΕΝΗ ΔΟΜΗΣΗ:
ΥΠΟΓΕΙΟ:
ΙΣΟΓΕΙΟ (ΗΜΙΕΡΕΜΑ):
(ΚΑΛΑΜΟΚΕΤΑΣΙΟ):
(ΑΠΟΘΗΚΗ):
Α' ΟΡΟΦΟΣ (ΗΜΙΕΡΕΜΑ):
(ΚΑΛΑΜΟΚΕΤΑΣΙΟ):
ΔΩΜΑ (ΗΜΙΕΡΕΜΑ):
ΣΥΝΟΛΟ:
6. ΥΠΟΛΟΓΙΣΜΟΣ ΕΞΟΔΩΝ ΚΑΙ ΗΜΙΥΠΑΙΘΡΙΩΝ ΧΩΡΩΝ:
ΙΣΟΓΕΙΟ ΕΞΟΔΟΙ:
ΗΜΙΥΠ. ΧΩΡΟΣ:
Α' ΟΡΟΦΟΣ ΕΞΟΔΟΙ:
ΗΜΙΥΠ. ΧΩΡΟΣ:
ΔΩΜΑ ΕΞΟΔΟΙ:
ΗΜΙΥΠ. ΧΩΡΟΣ:
ΣΥΝΟΛΟ:
7. ΣΥΝΤΕΛΕΣΤΗΣ ΚΑΤ' ΟΙΚΟΝ ΕΚΜΕΤΑΛΛΕΥΣΕΩΣ:
Υ ΥΠΟΓΕΙΟΥ:
Υ ΙΣΟΓΕΙΟΥ:
(ΗΜΙΕΡΕΜΑ):
(ΚΑΛΑΜΟΚΕΤΑΣΙΟ):
(ΑΠΟΘΗΚΗ):
Υ ΕΣΟΓΕΙΟΥ:
Υ Α' ΟΡΟΦΟΥ:
(ΗΜΙΕΡΕΜΑ):
(ΚΑΛΑΜΟΚΕΤΑΣΙΟ):
Υ Β' ΟΡΟΦΟΥ:
Υ ΔΩΜΑΤΟΣ:
ΣΥΝΟΛΟ 1:
ΣΥΝΟΛΟΝ 2:
8. ΧΩΡΟΣ ΣΤΑΘΜΕΥΣΕΩΣ:
9. ΥΠΟΛΟΓΙΣΜΟΣ Δ:
10. ΠΡΑΓΜΑΤΟΠΟΙΟΥΜΕΝΟ ΥΨΟΣ ΟΙΚΟΔΟΜΗΣ:
11. ΥΠΟΛΟΓΙΣΜΟΣ ΔΕΝΔΡΩΝ ΣΤΟ ΟΙΚΟΠΕΔΟ:
12. ΑΝΤΙΣΕΙΣΜΙΚΟΣ ΑΡΙΘΜΟΣ:

ΥΠΟΥΡΓΕΙΟ
ΠΕΡΙΒΑΛΛΟΝΤΟΣ ΧΩΡΟΤΑΞΙΑΣ & ΔΗΜ. ΕΡΓΩΝ

ΥΠΟΥΡΓΕΙΟ
ΠΕΡΙΒΑΛΛΟΝΤΟΣ ΧΩΡΟΤΑΞΙΑΣ & ΔΗΜ. ΕΡΓΩΝ

ΕΡΓΟΔΟΤΗΣ: ΣΤΑΥΡΟΣ ΚΑΙ ΕΛΕΝΗ ΒΑΤΙΣΤΑ

ΕΡΓΟ: ΝΕΟ ΔΙΟΡΟΦΟ ΚΤΗΡΙΟ ΔΥΟ ΚΑΤΟΙΚΙΩΝ ΜΕ ΥΠΟΓΕΙΟ

ΘΕΣΗ: ΟΔΟΣ ΙΕΡΟΥ ΛΟΚΟΥ ΚΑΙ ΔΕΣΠΟΙΝΟΥ, ΚΑΣΤΕΛΛΑ Ο.Τ. 141

ΜΕΛΕΤΗΤΕΣ: ΚΟΛΥΒΟΜΑΚΟΥ ΓΕΩΡΓΙΑ ΑΡΧ. ΜΗΟΣ,
ΚΟΛΥΒΟΜΑΚΟΣ ΝΙΚΟΛΑΟΣ ΠΟΛ. ΜΗΟΣ

ΑΡΧΙΤΕΚΤΟΝΙΚΗ ΜΕΛΕΤΗ

ΣΧΕΔΙΟ: ΔΙΑΓΡΑΜΜΑ ΚΑΛΥΨΕΩΣ

ΑΡ. ΣΧΕΔΙΟΥ: 2

ΚΛ.: 1:100

ΑΘΗΝΑ ΙΑΝΟΥΑΡΙΟΣ 2000

Αρ. Φ. 238/00
σχ. 5

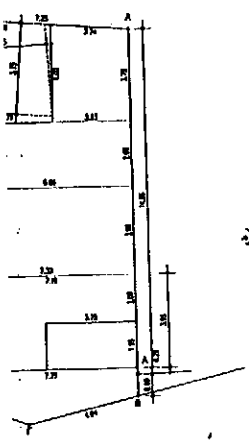

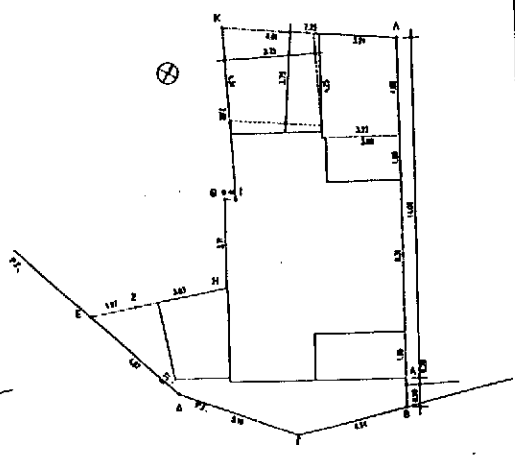

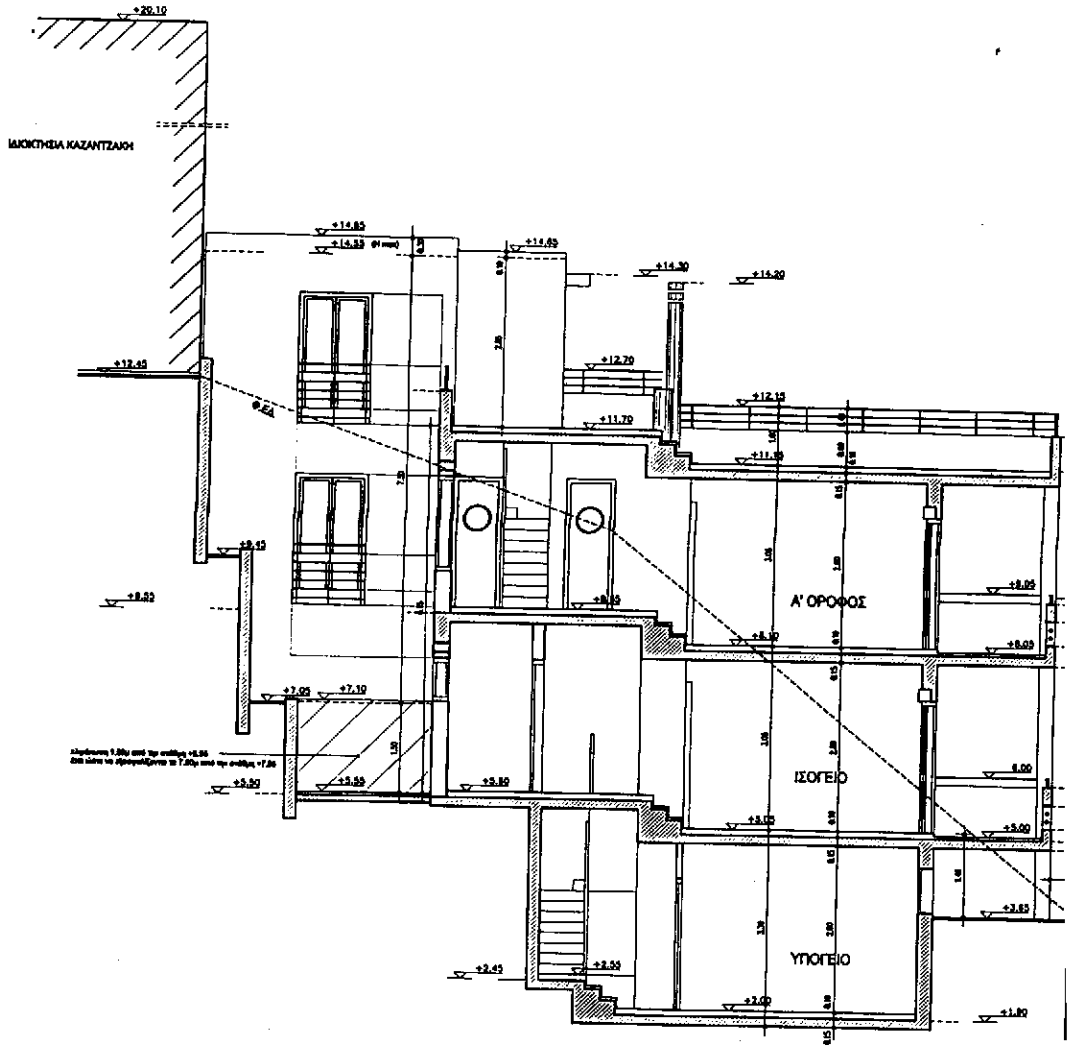

ΤΟΜΗ Α-Α

ΚΛ.: 1:50

ΥΠΟΜΝΗΜΑ

ΕΞΙΣΩΣΗ ΤΟΥ ΕΠΙΠΕΔΟΥ: 7.50+0.187x+0.541ψ=z

ΥΠΟΥΡΓΕΙΟ
ΠΕΡΙΒΑΛΛΟΝΤΟΣ ΧΩΡΟΤΑΞΙΑΣ & ΔΗΜ. ΕΡΓΩΝ

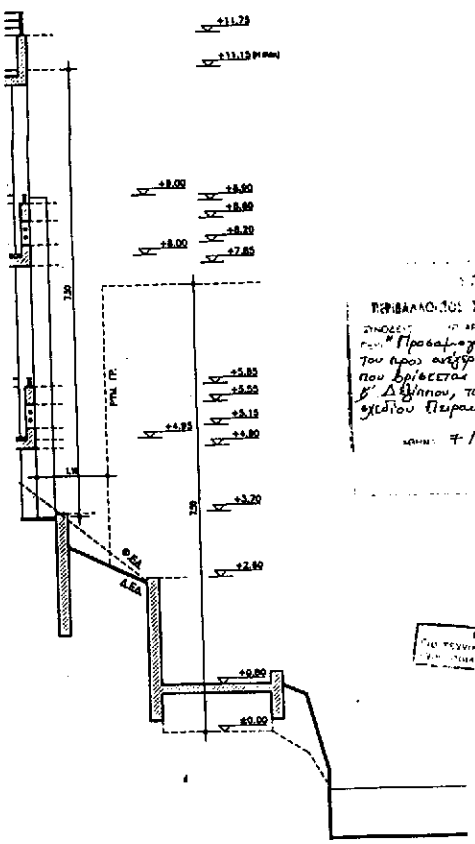

ΥΠΟΥΡΓΕΙΟ
ΠΕΡΙΒΑΛΛΟΝΤΟΣ ΧΩΡΟΤΑΞΙΑΣ & ΔΗΜ. ΕΡΓΩΝ
ΑΠΟΦΑΣΗ Γ.28986/00 αποφασ. ... "Προσαρμογής των ακυρώτων υψών του ιερού αυξήσεων, εμπρίου στο οικόπεδο που βρίσκεται επί των οδών Ιερού Λόχου & Δεξίππου, του ...ου ρυμοτ. σχεδίου Πειραιά (ν. Αττικής)"
Αθήνα: 7 Νοεμβρίου 2000
Δ/ντής
Γ. ΑΠΟΣΤΟΛΑΤΟΣ

ΕΘΝΙΚΟ ΤΥΠΟΓΡΑΦΕΙΟ
Το τεύχος αυτό εκδόθηκε στις ... 40

ΕΡΓΟΔΟΤΗΣ:	ΣΤΑΥΡΟΣ ΚΑΙ ΕΛΕΝΗ ΒΑΤΙΣΤΑ
ΕΡΓΟ:	ΝΕΟ ΔΙΩΡΟΦΟ ΚΤΗΡΙΟ ΔΥΟ ΚΑΤΟΙΚΙΩΝ ΜΕ ΥΠΟΓΕΙΟ
ΘΕΣΗ:	ΟΔΟΣ ΙΕΡΟΥ ΛΟΧΟΥ ΚΑΙ ΔΕΞΙΠΠΟΥ, ΚΑΣΤΕΛΛΑ. Ο.Τ. 141
ΜΕΛΕΤΗΤΕΣ:	ΚΟΛΥΒΟΔΙΑΚΟΥ ΓΕΩΡΓΙΑ ΑΡΧΙΤΕΚΤΟΝ ΜΗΧ. ΚΟΛΥΒΟΔΙΑΚΟΣ ΝΙΚΟΛΑΟΣ ΠΟΛΙΤΙΚΟΣ ΜΗΧ.
ΑΡΧΙΤΕΚΤΟΝΙΚΗ ΜΕΛΕΤΗ	
ΣΧΕΔΙΟ	ΑΡ. ΣΧΕΔΙΟΥ
ΤΟΜΗ Α-Α	9 ΚΛ.: 1:50
ΑΘΗΝΑ	ΙΑΝΟΥΑΡΙΟΣ 2000

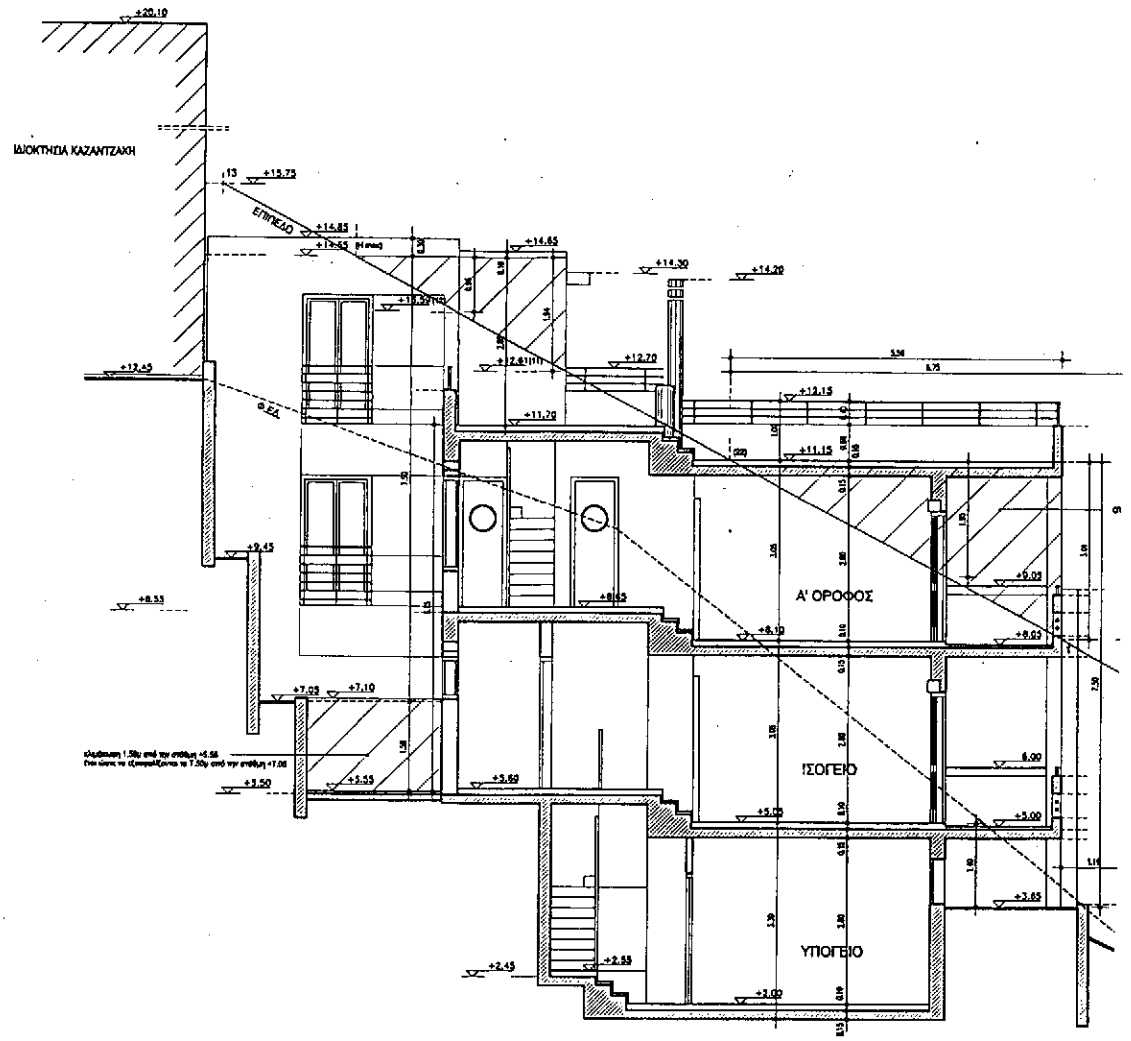

ΤΟΜΗ Α-Α

ΚΛ. : 1: 50

ΥΠΟΜΝΗΜΑ

ΕΞΙΣΩΣΗ ΤΟΥ ΕΠΙΠΕΔΟΥ: 7.50+0.187x+0.541ψ=z

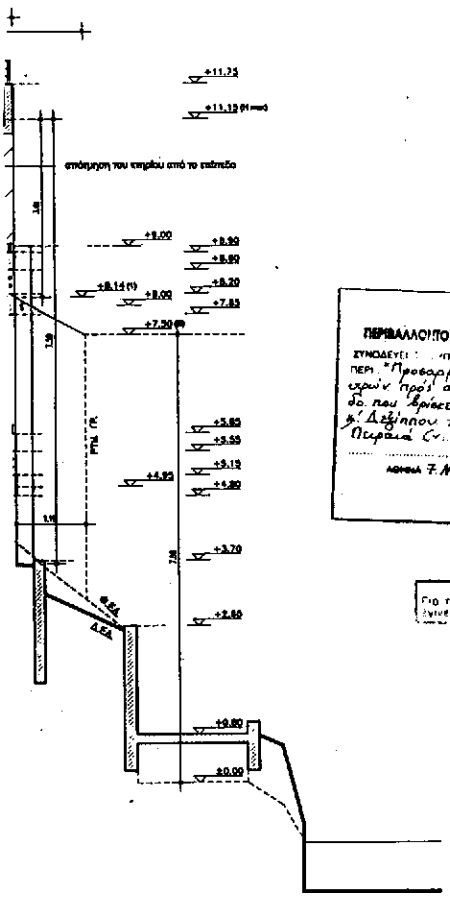

ΥΠΟΥΡΓΕΙΟ
ΠΕΡΙΒΑΛΛΟΝΤΟΣ ΧΩΡΟΤΑΞΙΑΣ & ΔΗΜ. ΕΡΓΩΝ
ΣΥΝΟΔΕΥΕΙ: ... ΑΠΟΦΑΣΗ Γ.28926/00 ... ΑΠΟΦΑΣΗ
ΠΕΡΙ: "Προσαρμογής των ανωδομών υπόγειου προς ανέγερση κτιρίου στο οικόπεδο που βρίσκεται επί των οδών Ιερού Λόχου & Δεξίππου του Συνοικισμού Σταθίου Πειραιώς (Ν. Αττικής)"
ΑΘΗΝΑ 7 Νοεμβρίου ... Δ/ντής
Γ. ΑΠΟΣΤΟΛΑΤΟΣ

ΕΘΝΙΚΟ ΤΥΠΟΓΡΑΦΕΙΟ
Για τεχνικούς λόγους στο παρόν φύλλο υπάρχει ελαττωματικό κείμενο ποσοστό 4%

ΕΡΓΟΔΟΤΗΣ:	ΣΤΑΥΡΟΣ ΚΑΙ ΕΛΕΝΗ ΒΑΤΙΕΤΑ
ΕΡΓΟ:	ΝΕΟ ΔΙΩΡΟΦΟ ΚΤΗΡΙΟ ΔΥΟ ΚΑΤΟΙΚΙΩΝ ΜΕ ΥΠΟΓΕΙΟ
ΘΕΣΗ:	ΟΔΟΣ ΙΕΡΟΥ ΛΟΧΟΥ ΚΑΙ ΔΕΞΙΠΠΟΥ, ΚΑΣΤΕΛΛΑ. Ο.Τ. 141
ΜΕΛΕΤΗΤΕΣ:	ΚΟΛΥΒΟΔΙΑΚΟΥ ΓΕΩΡΓΙΑ ΑΡΧΙΤΕΚΤΟΝ ΜΗΧ. ΚΟΛΥΒΟΔΙΑΚΟΣ ΝΙΚΟΛΑΟΣ ΠΟΛΙΤΙΚΟΣ ΜΗΧ.
ΑΡΧΙΤΕΚΤΟΝΙΚΗ ΜΕΛΕΤΗ	
ΣΧΕΔΙΟ	ΑΡ. ΣΧΕΔΙΟΥ
ΤΟΜΗ Α-Α ΜΕ ΤΟ ΕΠΙΠΕΔΟ	9α ΚΛ.: 1:50
ΑΘΗΝΑ	ΙΑΝΟΥΑΡΙΟΣ 2000

Αρ.Φ. 238/00
6Χ.5

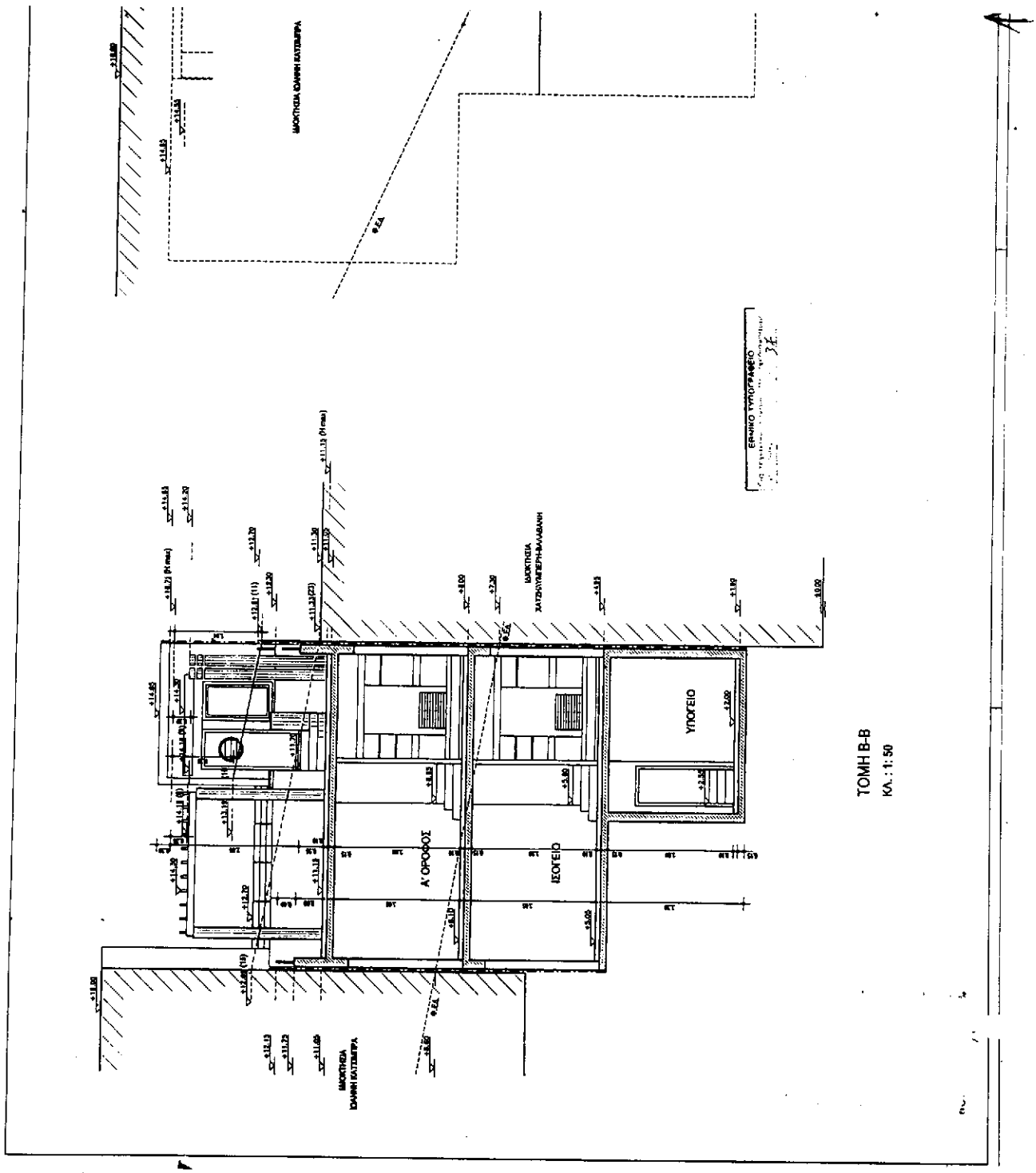

ΤΟΜΗ Β-Β
ΚΛ.: 1:50

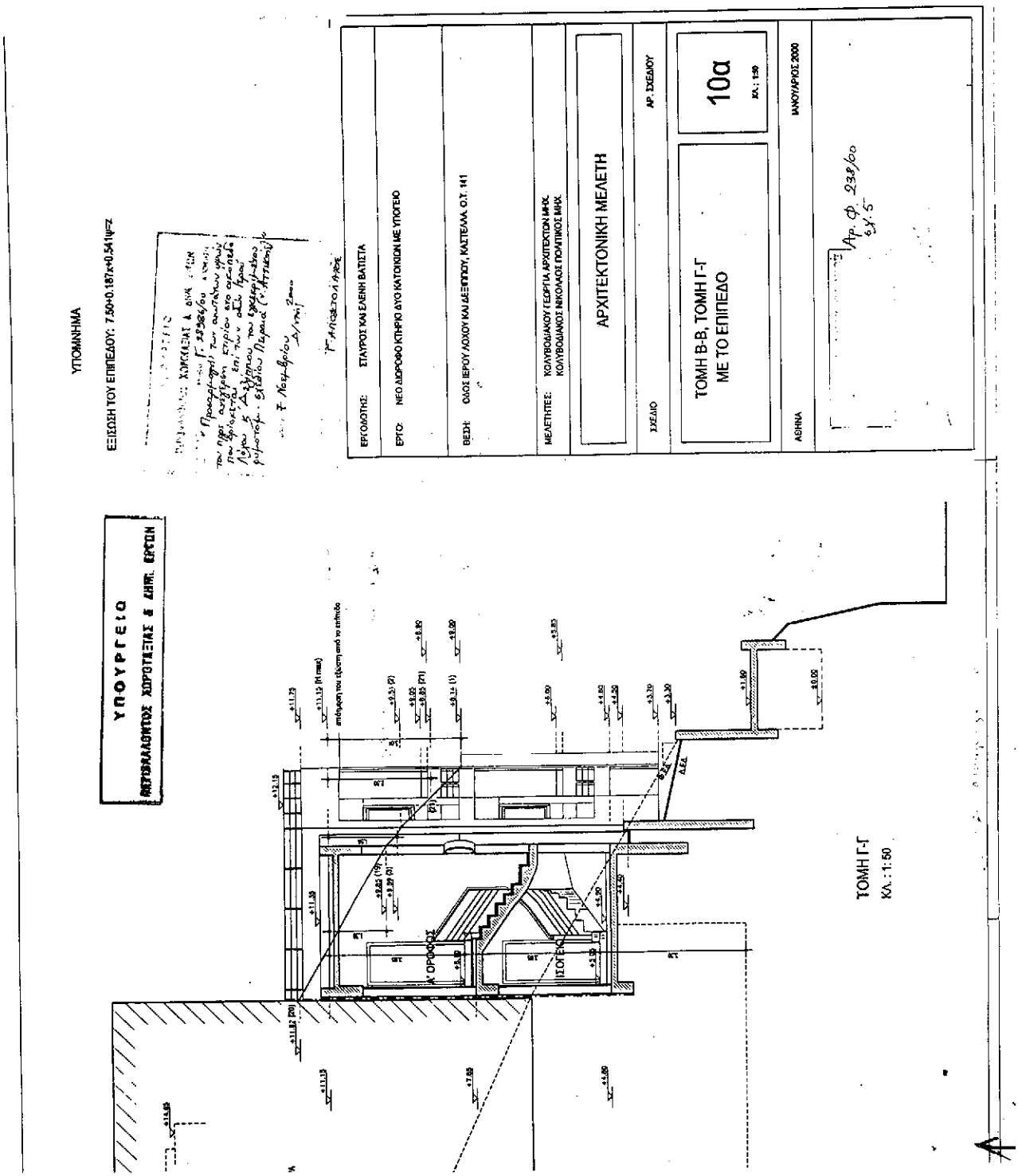
ΥΠΟΥΡΓΕΙΟ
ΜΕΤΑΒΑΛΛΟΝΤΟΣ ΧΩΡΟΤΑΞΙΑΣ & ΔΗΜΟΣ. ΕΡΓΩΝ
ΥΠΟΜΝΗΜΑ
ΕΞΙΣΩΣΗ ΤΟΥ ΕΠΙΠΕΔΟΥ: 7.50+0.187x+0.541y=z
ΕΡΓΟΛΗΠΤΗΣ: ΣΤΑΥΡΟΣ ΚΑΙ ΕΛΕΝΗ ΒΑΤΙΣΤΑ
ΕΡΓΟ: ΝΕΟ ΔΩΡΟΦΟΚΤΗΡΙΟ ΔΥΟ ΚΑΤΟΙΚΙΩΝ ΜΕ ΥΠΟΓΕΙΟ
ΘΕΣΗ: ΟΔΟΣ ΙΕΡΟΥ ΛΟΧΟΥ ΚΑΙ ΔΕΣΠΟΙΝΗΣ, ΚΑΛΤΕΖΑΝΑ Ο.Τ. 141
ΜΕΛΕΤΗΤΕΣ: ΚΟΛΥΒΟΔΙΑΚΟΥ ΓΕΩΡΓΙΑ ΑΡΧΙΤΕΚΤΟΝ Μ.Α.Ε.
ΚΟΛΥΒΟΔΙΑΚΟΣ ΝΙΚΟΛΑΟΣ ΠΟΛΙΤΙΚΟΣ ΜΗΧ.
ΑΡΧΙΤΕΚΤΟΝΙΚΗ ΜΕΛΕΤΗ
ΑΡ. ΣΧΕΔΙΟΥ
ΣΧΕΔΙΟ
ΤΟΜΗ Β-Β, ΤΟΜΗ Γ-Γ
ΜΕ ΤΟ ΕΠΙΠΕΔΟ
10α
ΚΛ.: 1:50
ΙΑΝΟΥΑΡΙΟΣ 2000
ΑΘΗΝΑ
Αρ. Φ. 238/00
Κ.Υ. 5
Α' ΟΡΟΦΟΣ
ΥΠΟΓΕΙΟ
ΤΟΜΗ Γ-Γ
ΚΛ.: 1:50