



04008691412000008



7727

ΕΦΗΜΕΡΙΣ ΤΗΣ ΚΥΒΕΡΝΗΣΕΩΣ

ΤΗΣ ΕΛΛΗΝΙΚΗΣ ΔΗΜΟΚΡΑΤΙΑΣ

ΤΕΥΧΟΣ ΤΕΤΑΡΤΟ

Αρ. Φύλλου 869

14 Δεκεμβρίου 2000

ΠΕΡΙΕΧΟΜΕΝΑ

ΑΠΟΦΑΣΕΙΣ

- Κήρυξη αναδασωτέας έκτασης εμβαδού 223 τετρ. μέτρα στη θέση «Λαγόμανδρα» Δημ. Διαμ. Πηλίου Δήμου Κηρέως Νομού Ευβοίας. 1
- Κήρυξη αναδασωτέας έκτασης εμβαδού 138 στρεμ. στη θέση «Γκοχωρία» Δημ. Διαμ. Στύρων Δήμου Στυραίων Νομού Ευβοίας. 2
- Άρση αναδασωτέας έκτασης εμβαδού 0,419 στρ. στη θέση «Κόμματα» Δημοτ. Διαμ/τος Ελληνικών, Δήμου Αρτεμισίου, Νομού Ευβοίας. 3
- Κήρυξη αναδασωτέας έκτασης εμβαδού 18 στρεμ. στην θέση «Ανάσκελο» Δημ. Διαμ. Αγίου Ιωάννη Δήμου Ταμναίων Νομού Εύβοιας. 4

ΑΠΟΦΑΣΕΙΣ

- Αριθ. 3584 (1)
Κήρυξη αναδασωτέας έκτασης εμβαδού 223 τετρ. μέτρα στη θέση «Λαγόμανδρα» Δημ. Διαμ. Πηλίου Δήμου Κηρέως Νομού Ευβοίας.

Ο ΓΕΝΙΚΟΣ ΓΡΑΜΜΑΤΕΑΣ ΠΕΡΙΦΕΡΕΙΑΣ ΣΤΕΡΕΑΣ ΕΛΛΑΔΑΣ

Έχοντας υπόψη:

1. Τις διατάξεις του Νόμου 2503/97 (ΦΕΚ 107Α'/97) «Διοίκηση - Στελέχωση της Περιφέρειας - Ρύθμιση θεμάτων για την τοπική αυτοδιοίκηση κ.λπ.».
2. Την 6747/29.9.97 Απόφαση του Γενικού Γραμματέα Περιφέρειας Στερεάς Ελλάδας «Μεταβίβαση αρμοδιοτήτων στους προϊσταμένους των Δασικών Υπηρεσιών της Περιφέρειας Στερεάς Ελλάδας και της εξουσίας να υπο-

γράφουν με εντολή Γενικού Γραμματέα της Περιφέρειας Στερεάς Ελλάδας».

3. Τις διατάξεις του άρθρου 117 παρ. 3 του Συντάγματος της Χώρας.

4. Τις διατάξεις του Ν. 998/79 «Περί Προστασίας Δασών κ.λπ.» και ειδικότερα: α) του άρθρου 41 παρ. 1β και β) του άρθρου 38 παρ 1.

5. Τις διαταγές του Υπουργείου Γεωργίας: α) 160417/1180/8.7.80 και β) 182447/3049/24.9.80.

6. Την 3287/1.11.2000 αναφορά του Δασαρχείου Λίμνης «Περί κήρυξης αναδασωτέας έκτασης» εμβαδού 223 τετρ. μετρ. στην θέση «Λαγόμανδρα» του Δημόσιου δάσους Δημ. Διαμ. Πηλίου Δήμου Κηρέως Νομού Εύβοιας που καταστράφηκε από εκχέρσωση, αποφασίζουμε:

Κηρύσσουμε αναδασωτέα, με σκοπό την διατήρηση του δασικού χαρακτήρα, την προστασία και ανάπτυξη της δασικής βλάστησης, με φυσική αναγέννηση, την έκταση των 223 τετρ. μετρ. που βρίσκεται στην θέση «Λαγόμανδρα» του Δημόσιου δάσους Δημ. Διαμ Πηλίου Δήμου Κηρέως Νομού Εύβοιας, προσδιορίζεται από τα στοιχεία (I, K, Λ, Μ, Ν, Ν', Ι) και έχει όρια:

ΑΝΑΤΟΛΙΚΑ: με Δημόσιο δάσος Πηλίου.

ΔΥΤΙΚΑ: με αγροτική έκταση.

ΒΟΡΕΙΑ: με Δημόσιο δάσος Πηλίου.

ΝΟΤΙΑ: με Δημόσιο δάσος Πηλίου,

όπως φαίνεται στο συνημμένο σχεδιάγραμμα που αποτελεί αναπόσπαστο μέρος της παρούσας απόφασης.

Η απόφαση αυτή ισχύει από την κοινοποίηση της άρθρο 41 Ν. 998/79 και πριν την δημοσίευσή της στην Εφημερίδα της Κυβερνήσεως άρθρο 37 Ν. 3200/55.

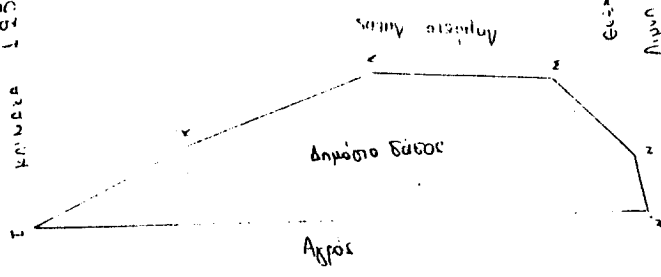

Η απόφαση αυτή να δημοσιευθεί στην Εφημερίδα της Κυβερνήσεως.

Χαλκίδα, 9 Νοεμβρίου 2000

Με εντολή Γενικού Γραμματέα Περιφέρειας
Ο Διευθυντής Δασών Νομού Ευβοίας
ΝΙΚΟΛΑΟΣ ΑΓΑΘΟΥ ΛΟΥΚΑΣ

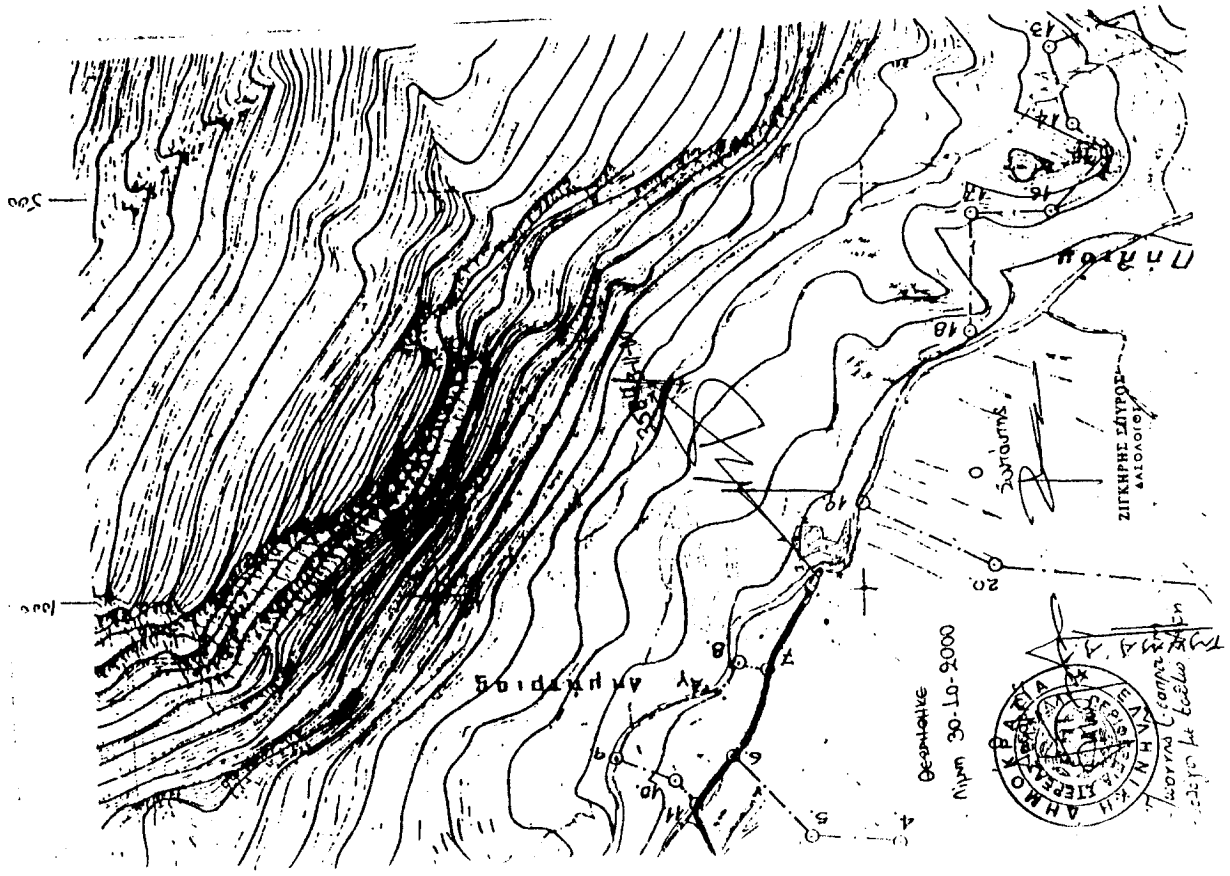
ΤΟΠΟΓΡΑΦΙΚΕΣ ΣΥΓΓΡΑΜΜΕΣ
 ΑΝΘΡΩΠΙΝΩΝ ΔΙΑΣΤΑΣΕΩΝ
 ΣΚΑΛΗ 1:500
 ΑΥΓΟΥΣΤΟΣ 1950
 ΠΕΡΙΟΧΗ ΔΕΛΦΩΝ ΔΕΛΦΙΝΑΣ
 ΕΠΙΣΤΑΣΙΣ ΔΕΛΦΩΝ ΕΠΙΣΤΑΣΙΣ
 ΚΑΤΑΣΤΑΣΙΣ ΔΕΛΦΩΝ (ΑΡΧΑΙΑ ΚΑΙ ΝΕΑ ΔΕΛΦΙΝΑ)

ΕΘΝΙΚΟ ΤΥΠΟΓΡΑΦΕΙΟ
 ΓΙΑ ΤΕΧΝΙΚΟΥΣ ΛΟΓΟΥΣ ΟΤΙ ΤΟ ΣΥΝΟΛΟ ΤΩΝ
 ΣΥΜΦΩΝΩΝ ΕΙΝΑΙ ΠΟΣΟΣΤΟ 5%



Θεσσαλονίκη
 Μην 30-10-2000

 ΖΩΓΡΑΦΟΣ
 ΑΝΘΡΩΠΙΝΩΝ
 ΖΩΓΡΑΦΟΣ
 ΑΝΘΡΩΠΙΝΩΝ



Αριθ. 3688

(2) Κήρυξη αναδασωτέας έκτασης εμβαδού 138 στρεμ. στην θέση «Γκοχωρία» Δημ. Διαμ. Στύρων Δήμου Στυραίων Νομού Εύβοιας.

Ο ΓΕΝΙΚΟΣ ΓΡΑΜΜΑΤΕΑΣ
ΠΕΡΙΦΕΡΕΙΑΣ ΣΤΕΡΕΑΣ ΕΛΛΑΔΑΣ

Έχοντας υπόψη:

1. Τις διατάξεις του Νόμου 2503/97(ΦΕΚ 107Α/97) «Διοίκηση - Στελέχωση της Περιφέρειας - Ρύθμιση θεμάτων για την τοπική αυτοδιοίκηση κ.λπ.».
2. Την 6747/29.9.97 Απόφαση του Γενικού Γραμματέα Περιφέρειας Στερεάς Ελλάδας «Μεταβίβαση αρμοδιοτήτων στους προϊσταμένους των Δασικών Υπηρεσιών της Περιφέρειας Στερεάς Ελλάδας και της εξουσίας να υπογράφουν με εντολή Γενικού Γραμματέα της Περιφέρειας Στερεάς Ελλάδας».
3. Τις διατάξεις του άρθρου 117 παρ. 3 του Συντάγματος της Χώρας.
4. Τις διατάξεις του Ν. 998/79 «Περί Προστασίας Δασών κ.λπ.» και ειδικότερα: α) του άρθρου 41 παρ. 2β και β) του άρθρου 38 παρ. 1.
5. Τις διαταγές του Υπουργείου Γεωργίας: α) 160417/1180/8.7.80 και β) 182447/3049/24.9.80.
6. Την 2552/7.11.2000 αναφορά του Δασαρχείου Αλιβερίου «Περί κήρυξης αναδασωτέας έκτασης» εμβαδού 138 στρεμ. στην θέση «Γκοχωρία» του Δημόσιου δάσους Δημ.

Διαμ. Στύρων Δήμου Στυραίων Νομού Εύβοιας που καταστράφηκε από πυρκαγιά, αποφασίζουμε:

Κηρύσσουμε αναδασωτέα, με σκοπό την διατήρηση του δασικού χαρακτήρα, την προστασία και ανάπτυξη της δασικής βλάστησης, με φυσική αναγέννηση, την έκταση των 138 στρεμ. που βρίσκεται στην θέση «Γκοχωρία» του Δημόσιου δάσους Δημ. Διαμ. Στύρων Δήμου Στυραίων Νομού Εύβοιας, προσδιορίζεται από τα στοιχεία : (Α, Β, Γ, Δ, Ε, Ζ, Η, Θ, Ι, Α) και έχει όρια:

ΑΝΑΤΟΛΙΚΑ: με Δημόσιες εκτάσεις δασικού χαρακτήρα.

ΔΥΤΙΚΑ: με δρόμο και Δημόσιες εκτάσεις δασικού χαρακτήρα.

ΒΟΡΕΙΑ: με Δημόσιες εκτάσεις δασικού χαρακτήρα.

ΝΟΤΙΑ: με Δημόσιες εκτάσεις δασικού χαρακτήρα, όπως φαίνεται στο συνημμένο σχεδιάγραμμα που αποτελεί αναπόσπαστο μέρος της παρούσας απόφασης.

Η απόφαση αυτή ισχύει από την κοινοποίησή της στην Εφημερίδα της Κυβερνήσεως άρθρο 37 Ν. 3200/55.

Η απόφαση αυτή να δημοσιευθεί στην Εφημερίδα της Κυβερνήσεως.

Χαλκίδα, 15 Νοεμβρίου 2000

Με εντολή Γενικού Γραμματέα Περιφέρειας

Ο Διευθυντής Δασών Νομού Ευβοίας

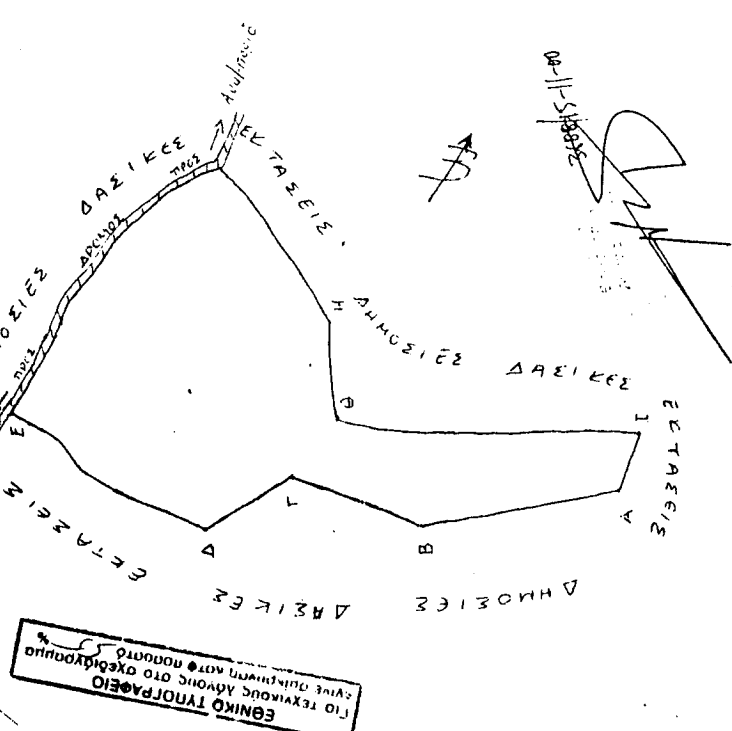


ΝΙΚΟΛΑΟΣ ΑΓΑΘΟΥ ΛΟΥΚΑΣ

ΠΡΟΧΕΙΡΟ ΣΧΕΔΙΑΓΡΑΜΜΑ

Α. Β. Γ. Δ. ... Ι. Α = Διόστια δασική εκτάση εμβαδού 138 στρ 49 εκ δεξιά Γροκωβίσιον Κασοβίων Διοίκησης Διαφορολογίας Στόμων Αιού Στυβίων η οποία κατέτε τον 29-9-2000 και των οποίων προτείνουμε να κληροδοτή ως αδόδοσώτα

→ = Δρόμος από Αναλυτικό προς Πύργον Λάβιο




ΚΙΝΗΜΑΤΑ Ι. 5000



ΚΑΤΑΤΟΠΙΣΤΙΚΟΣ ΧΑΡΤΗΣ Γ.Υ.Σ ΚΑΜΠΑΡΑΣ Ι. 5000

Α. Β. Γ. Δ. ... Ι. Α = Διόστια δασική εκτάση εμβαδού 138 στρ 49 εκ δεξιά Γροκωβίσιον Κασοβίων Διοίκησης Διαφορολογίας Στόμων Αιού Στυβίων η οποία κατέτε τον 29-9-2000 και των οποίων προτείνουμε να κληροδοτή ως αδόδοσώτα

→ = Δρόμος από Αναλυτικό προς Πύργον Λάβιο



Αριθ. 3571

(3) Άρση αναδασωτέας έκτασης εμβαδού 0,419 στρ. στη θέση «Κόμματα» Δημοτ. Διαμ/τος Ελληνικών, Δήμου Αρτεμισίου, Νομού Ευβοίας.

Ο ΓΕΝΙΚΟΣ ΓΡΑΜΜΑΤΕΑΣ
ΠΕΡΙΦΕΡΕΙΑΣ ΣΤΕΡΕΑΣ ΕΛΛΑΔΑΣ

Έχοντας υπόψη:

- 1.- Τις διατάξεις του Ν. 2503/97 (Φ.Ε.Κ. 107 Α'/97) «Διοίκηση - Στελέχωση της Περιφέρειας - Ρύθμιση θεμάτων για την Τοπική Αυτοδιοίκηση και άλλες διατάξεις».
- 2.- Την 6747/29.9.1997 Απόφαση του Γενικού Γραμματέα Περιφέρειας Στερεάς Ελλάδας «Μεταβίβαση αρμοδιοτήτων στους Προϊσταμένους των Δασικών Υπηρεσιών της Περιφέρειας Στερεάς Ελλάδας και της εξουσίας να υπογράφουν με εντολή Γενικού Γραμματέα της Περιφ. Στερεάς Ελλάδας».
- 3.-Τις διαταγές του Υπουργείου Γεωργίας :α) 160417/1180/8.7.1980 και 86004 /1637/4.6.87 Εγκύκλιο Υπουργείου Γεωργίας καθώς και την 417/87 Γνωμοδότηση Προϊστ/νων Νομικών Διευθ/σεων.
- 4.-Την Ζ/567/14.4.1982 (Φ.Ε.Κ. 387 Δ'/10.8.1982) Απόφαση Νομάρχη Ευβοίας, με την οποία κηρύχτηκε ως αναδασωτέα διακατεχόμενη έκταση εμβαδού 1,004 στρ.στη θέση «Κόμματα» Περιφέρειας Δημ. Διαμ /τος Ελληνικών Δήμου Αρτεμισίου.
- 5.-Την 18/17.11.1983 Απόφαση της Β/βαθμίου Επιτροπής Επιλύσεως Δασικών Αμφισβητήσεων Εφετείου Αθηνών, με την οποία τροποποιήθηκε, η 07/80/9.12.1981 Απόφαση της Α/βαθμίου Επιτροπής Επιλύσεως Δασικών Αμφισβητήσεων Νομού Ευβοίας ,με την οποία δεν είχε

τροποποιηθεί η Ηα/1504/25.6.1980 Πράξη Χαρακτηρισμού Έκτασης του Δασάρχη Ιστιαίας & Έκταση Εμβαδού 0,419 στρ. από την συνολική Εμβαδού 1,004 στρ. Κρίθηκε μη Δασικού Χαρακτήρα και κατά συνέπεια μη υπαγόμενη στις διατάξεις της Δασικής Νομοθεσίας.

6.- Την 2808/19.9.2000 Βεβαίωσή μας, με την οποία βεβαιώθηκε ό,τι η 18/17.11.1983 Απόφαση της Β/βαθμίου Ε.ΕΔΑ Εφετείου Αθηνών κατέστη Οριστική και Τελεισίδικος.

7.- Την 3052/2.11.2000 αναφορά του Δασαρχείου Ιστιαίας, με την οποία προτείνει την άρση του αναδασωτέου, αποφασίζουμε:

Αίρουμε την αναδασωτέα, σε έκταση εμβαδού 0,419 στρ. υπό στοιχεία Α - Β - Ζ - Ε, από την συνολική 1,004 στρ. υπό στοιχεία Α - Β - Ζ - Γ - Δ - Ε - Α επισυναπτομένου Τοπογραφικού Διαγράμματος, πού κηρύχτηκε Αναδασωτέα με την Ζ/567/14.4.1982(ΦΕΚ 387Δ'/10.8.1982)Απόφαση του Νομάρχη Ευβοίας, επειδή κρίθηκε Οριστικά και Τελεισίδικα « Μη Δασικού Χαρακτήρα» και κατά συνέπεια μη υπαγόμενη στις διατάξεις της Δασικής Νομοθεσίας.

Κατά τα λοιπά έχει εφαρμογή η Ζ/567/14.4.1982 Απόφαση του Νομάρχη Ευβοίας.

Η Απόφασή μας αυτή ισχύει από την κοινοποίησή της άρθρο 41 Ν. 998/79 και πριν την δημοσίευσή της στην Εφημερίδα της Κυβερνήσεως.

Η απόφαση αυτή να δημοσιευθεί στην Εφημερίδα της Κυβερνήσεως.

Χαλκίδα, 6 Νοεμβρίου 2000

Με εντολή Γενικού Γραμματέα Περιφέρειας
Ο Διευθυντής Δασών Νομού Ευβοίας
ΝΙΚΟΛΑΟΣ ΑΓΑΘΟΥ ΛΟΥΚΑΣ

Αριθ. 3687

(4)
Κήρυξη αναδασωτέας έκτασης εμβαδού 18 στρεμ. στην θέση «Ανάσκελο» Δημ. Διαμ. Αγίου Ιωάννη Δήμου Ταμιναιών Νομού Εύβοιας.

Ο ΓΕΝΙΚΟΣ ΓΡΑΜΜΑΤΕΑΣ
ΠΕΡΙΦΕΡΕΙΑΣ ΣΤΕΡΕΑΣ ΕΛΛΑΔΑΣ

Έχοντας υπ' όψη:

1. Τις διατάξεις του Νόμου 2503/97 (ΦΕΚ 107Α'/97) «Διοίκηση - Στελέχωση της Περιφέρειας - Ρύθμιση θεμάτων για την τοπική αυτοδιοίκηση κ.λπ.».

2. Την 6747/29.9.97 Απόφαση του Γενικού Γραμματέα Περιφέρειας Στερεάς Ελλάδας «Μεταβίβαση αρμοδιοτήτων στους προϊσταμένους των Δασικών Υπηρεσιών της Περιφέρειας Στερεάς Ελλάδας και της εξουσίας να υπογράφουν με εντολή Γενικού Γραμματέα της Περιφέρειας Στερεάς Ελλάδας».

3. Τις διατάξεις του άρθρου 117 παρ. 3 του Συντάγματος της Χώρας.

4. Τις διατάξεις του Ν. 998/79 «Περί Προστασίας Δασών κ.λπ.» και ειδικότερα: α) του άρθρου 41 παρ. 1β και β) του άρθρου 38 παρ 1.

5. Τις διαταγές του Υπουργείου Γεωργίας: α) 160417/1180/8.7.80 και β) 182447/3049/24.9.80.

6. Την 2506/7.11.2000 αναφορά του Δασαρχείου Αλιβερίου «Περί κήρυξης αναδασωτέας έκτασης» εμβαδού 18

στρεμ. στη θέση «Ανάσκελο» του Ιδιωτικού δάσους Δημ. Διαμ. Αγίου Ιωάννη Δήμου Ταμιναιών Νομού Εύβοιας που καταστράφηκε από πυρκαγιά, αποφασίζουμε:

Κηρύσσουμε αναδασωτέα, με σκοπό την διατήρηση του δασικού χαρακτήρα, την προστασία και ανάπτυξη της δασικής βλάστησης, με φυσική αναγέννηση, την έκταση των 18 στρεμ. που βρίσκεται στην θέση «Ανάσκελο» του Ιδιωτικού δάσους Δημ. Διαμ. Αγίου Ιωάννη Δήμου Ταμιναιών Νομού Εύβοιας, προσδιορίζεται από τα στοιχεία (Α, Β, Γ, Δ, Ε, Ζ,Α) και έχει όρια:

ΑΝΑΤΟΛΙΚΑ: με Εθνικό δρόμο Χαλκίδας - Αλιβερίου.

ΔΥΤΙΚΑ: με εκτάσεις της παραγράφου 6β, 6γ του άρθρου 3 του Ν. 998/79 - Ιδιωτικές.

ΒΟΡΕΙΑ: με εκτάσεις της παραγράφου 2 του άρθρου 3 του Ν. 998/79 - Ιδιωτικές.

ΝΟΤΙΑ: με δάσος της παραγράφου 1 του άρθρου 3 του Ν. 998/79 - Ιδιωτικό,

όπως φαίνεται στο συνημμένο σχεδιάγραμμα που αποτελεί αναπόσπαστο μέρος της παρούσας απόφασης.

Η απόφαση αυτή ισχύει από την κοινοποίησή της άρθρο 41 Ν. 998/79 και πριν την δημοσίευσή της στην Εφημερίδα της Κυβερνήσεως άρθρο 37 Ν. 3200/55.

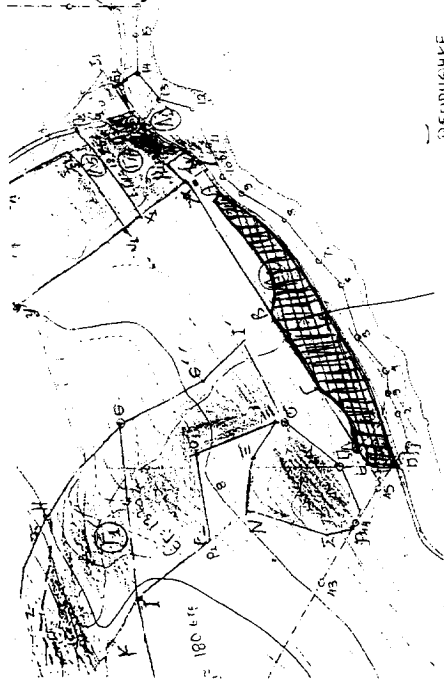
Χαλκίδα, 15 Νοεμβρίου 2000

Με εντολή Γενικού Γραμματέα Περιφέρειας
Ο Διευθυντής Δασών Νομού Ευβοίας
ΝΙΚΟΛΑΟΣ ΑΓΑΘΟΥ ΛΟΥΚΑΣ

ΚΑΤΑΠΟΤΙΣΤΙΚΟΣ ΧΑΡΤΗΣ ΓΥΣ ΚΟΛΛΟΚΟΙΣ Ι. ΣΟΥΣ ΕΥΧΕΙΛΕ
 ΑΒΧΑΙΝΑ = Ιδίωνος Σάβιου Εστίου Είβαδου 18 ουκ. επί Όρειου "Αναέρου" Δ. Δ. Αχίου
 Αχίου Ιωνίου Δ. Ιων. Τριώνων που κέρτε τον 26/19/2000 και εν ονόμ προτείνετε να
 προτείνετε να κινωθώ ως αναδωμάτω

ΑΒΧΑΙΝΑ

ΕΘΝΙΚΟ ΤΥΠΟΓΡΑΦΕΙΟ
 ΤΟ ΓΕΝΙΚΟΝ ΛΟΓΟΤΗΚΕΙΟΝ ΤΗΣ ΚΥΒΕΡΝΗΣΕΩΣ
 ΣΥΜΦΩΝΗΜΕΝΟΝ ΑΠΟ ΤΟΝ ΥΠΟΥΡΓΟΝ

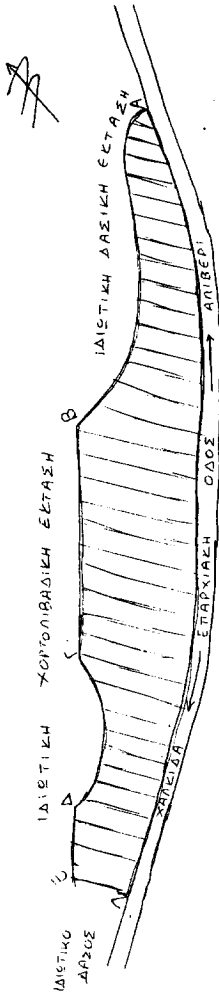


ΔΕΥΤΕΡΗ
 Αχίου 24/10/2000
 Ο Λόγος
 ΧΡΟΝΟΜΕΤΡΗΣΗ
 Αχίου με Α. Σούσ

ΠΡΟΧΕΙΡΟ ΣΧΕΔΙΑΓΡΑΜΜΑ
 ΑΒΧΑΙΝΑ = Ιδίωνος Σάβιου Εστίου Είβαδου 18 ουκ. επί Όρειου "Αναέρου" Δ. Δ. Αχίου
 Αχίου Ιωνίου Δ. Ιων. Τριώνων που κέρτε τον 26/19/2000 και εν ονόμ προτείνετε να
 κινωθώ ως αναδωμάτω
 = Επισκόπος οδού Αχίου - Χαλκίδας

ΕΘΝΙΚΟ ΤΥΠΟΓΡΑΦΕΙΟ
 ΤΟ ΓΕΝΙΚΟΝ ΛΟΓΟΤΗΚΕΙΟΝ ΤΗΣ ΚΥΒΕΡΝΗΣΕΩΣ
 ΣΥΜΦΩΝΗΜΕΝΟΝ ΑΠΟ ΤΟΝ ΥΠΟΥΡΓΟΝ

Αχίου 24/10/2000
 Ο Λόγος
 ΧΡΟΝΟΜΕΤΡΗΣΗ
 Αχίου με Α. Σούσ



ΚΛΙΜΑΚΑ 1:2000