



04008741412000008



7767

ΕΦΗΜΕΡΙΣ ΤΗΣ ΚΥΒΕΡΝΗΣΕΩΣ

ΤΗΣ ΕΛΛΗΝΙΚΗΣ ΔΗΜΟΚΡΑΤΙΑΣ

ΤΕΥΧΟΣ ΤΕΤΑΡΤΟ

Αρ. Φύλλου 874

14 Δεκεμβρίου 2000

ΠΕΡΙΕΧΟΜΕΝΑ

ΔΙΑΤΑΓΜΑΤΑ

Τροποποίηση του εγκεκριμένου ρυμοτομικού σχεδίου του δήμου Αχαρνών (Ν. Αττικής)..... 1

ΑΠΟΦΑΣΕΙΣ

Τροποποίηση του ρυμοτομικού σχεδίου Δήμου Πανοράματος Νομού Θεσσαλονίκης στο Ο.Τ. που περιλαμβάνεται από τις οδούς Αριστοτέλους - Σταδίου - Σωκράτους - Σαλαμίνας..... 2

ΔΙΑΤΑΓΜΑΤΑ

Τροποποίηση του εγκεκριμένου ρυμοτομικού σχεδίου του δήμου Αχαρνών (Ν. Αττικής). (1)

Ο ΠΡΟΕΔΡΟΣ ΤΗΣ ΕΛΛΗΝΙΚΗΣ ΔΗΜΟΚΡΑΤΙΑΣ

Έχοντας υπόψη:

1. Τις διατάξεις των άρθρων 152 (παρ. 6) και 154 του από 14.7.1999 π.δ/τος "Κώδικας Βασικής Πολεοδομικής Νομοθεσίας" (Α' 580).

2. Τις διατάξεις της παρ. 3 του άρθρου 99 του Ν. 1892/1990 "Για τον εκσυγχρονισμό και την ανάπτυξη και άλλες διατάξεις" (Α' 101), όπως αντικαταστάθηκε με την παρ. 2 του άρθρου 7 του Ν. 2052/3 1992 "Μέτρα για την αντιμετώπιση του νέφους και πολεοδομικές ρυθμίσεις" (Α' 94) και την παρ. 22 του άρθρου 3 του Ν. 2242/1994 "Πολεοδόμηση περιοχών δεύτερης κατοικίας σε Ζώνες Οικιστικού Ελέγχου, προστασίας φυσικού και δομημένου περιβάλλοντος και άλλες διατάξεις" (Α' 162).

3. Τις διατάξεις του άρθρου 29Α του Ν. 1558/1985 "Κυβέρνηση και Κυβερνητικά Όργανα" (Α' 137), που προστέ-

θηκε με το άρθρο 27 του Ν. 2081/1992 (Α' 154) και αντικαταστάθηκε με την παρ. 2α του άρθρου 1 του Ν. 2469/1997 (Α' 38).

4. Τις 795/1995 και 199/2000 γνωμοδοτήσεις του δημοτικού συμβουλίου Αχαρνών.

5. Την 51/2000 γνωμοδότηση του Κεντρικού Συμβουλίου Χωροταξίας, Οικισμού και Περιβάλλοντος.

6. Το γεγονός ότι από τις κανονιστικές διατάξεις αυτού του διατάγματος δεν προκαλείται δαπάνη σε βάρος του κρατικού προϋπολογισμού και του οικείου Ο.Τ.Α.

7. Την 416/2000 γνωμοδότηση του Συμβουλίου της Επικρατείας με πρόταση του Υπουργού Περιβάλλοντος, Χωροταξίας και Δημοσίων Έργων, αποφασίζουμε:

Άρθρο 1

Εγκρίνεται η τροποποίηση του εγκεκριμένου ρυμοτομικού σχεδίου του δήμου Αχαρνών (Ν. Αττικής) και ειδικότερα στο Ο.Τ. 151 με τη μετατροπή τμήματος αυτού με τα στοιχεία Α, Β, Γ, Δ, Ε, Ζ, Η, Α σε κοινόχρηστο χώρο και την έγκριση πεζοδρόμου, όπως φαίνεται στο σχετικό πρωτότυπο διάγραμμα σε κλίμακα 1:500 που θεωρήθηκε από τον Προϊστάμενο της Διεύθυνσης Τοπογραφικών Εφαρμογών με την αριθμ 25143/2000 πράξη του και που αντίτιπά τους σε φωτοσμίκρυνση δημοσιεύεται με το παρόν διάταγμα.

Άρθρο 2

Η ισχύς του παρόντος διατάγματος αρχίζει από τη δημοσίευσή του στην Εφημερίδα της Κυβερνήσεως.

Στον Υπουργό Περιβάλλοντος, Χωροταξίας και Δημοσίων Έργων αναθέτουμε τη δημοσίευση και εκτέλεση του παρόντος διατάγματος.

Αθήνα, 9 Νοεμβρίου 2000

Ο ΠΡΟΕΔΡΟΣ ΤΗΣ ΔΗΜΟΚΡΑΤΙΑΣ
ΚΩΝΣΤΑΝΤΙΝΟΣ ΣΤΕΦΑΝΟΠΟΥΛΟΣ

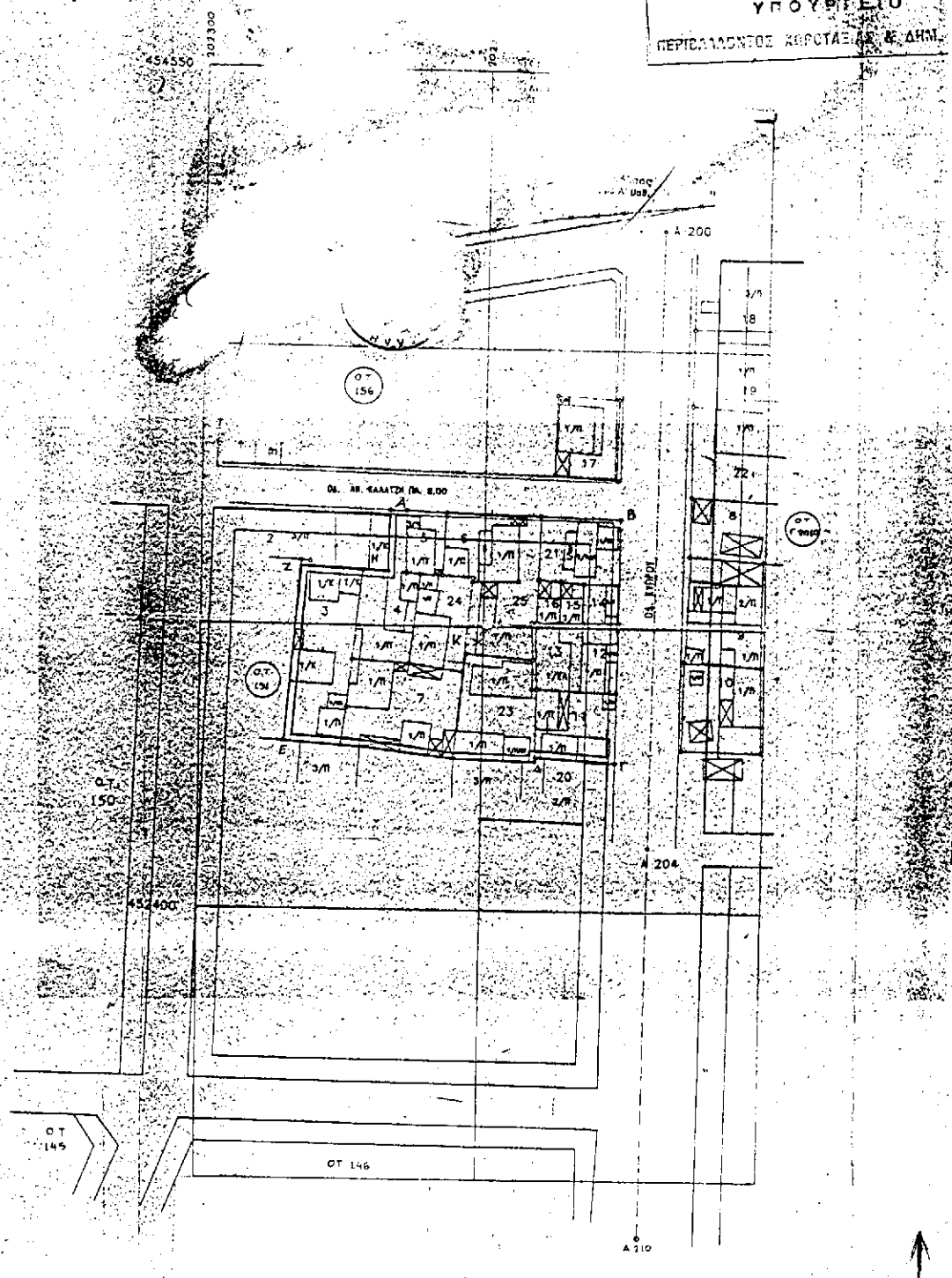
Ο ΥΠΟΥΡΓΟΣ
ΠΕΡΙΒΑΛΛΟΝΤΟΣ, ΧΩΡΟΤΑΞΙΑΣ ΚΑΙ ΔΗΜΟΣΙΩΝ ΕΡΓΩΝ
ΚΩΣΤΑΣ ΛΑΛΙΩΤΗΣ

ΤΟΠΟΓΡΑΦΙΚΟ ΔΙΑΓΡΑΜΜΑ ΟΙΚΟΠΕΔΩΝ

ενοχλώσ την πρόταση τροποποίησης στα Ο.Τ. 156 & 151 της περιοχής «Παλαίο Μυτιλί» & Ο.Τ. Γ 2010 της περιοχής «Χαράτσι Β» του Δήμου Αχαρνών

Κλίμακας 1:500
Αχαρνές, Ιούλιος 1995
ο συντάξας μ.κ.κ./ε.ο.ς


ΥΠΟΥΡΓΕΙΟ
ΠΕΡΙΒΑΛΛΟΝΤΟΣ ΧΩΡΟΤΑΞΙΑΣ & ΔΗΜ.



ΚΤΗΜΑΤΟΛΟΓΙΚΟΣ ΠΙΝΑΚ

Α/Α	ΟΝΟΜΑΤΕΛΕΓΧΩΜΟ	ΔΙΕΥΘΥΝΣΗ	ΕΜΒΛΑΔΟΝ ΙΔΙΟΚΤΗΤΙΑΣ
1	Κωνσταντίνος Ανατόλιος	Καθαρή 3, Αχαρνές	
2	Κωνσταντίνος Ανατόλιος	Καθαρή 5, Αχαρνές	
3	Καλλιμνήτη Γεωργία	Αγ. Καθαρή 5, Αχαρνές	332,60 m ²
4	Παύλος Γεωργίου	Αγ. Καθαρή 5, Αχαρνές	192,30 m ²
5	Νίκος Γεωργίου	Αγ. Καθαρή 3, Αχαρνές	72,90 m ²
6	Νίκος Γεωργίου	Αγ. Καθαρή 3, Αχαρνές	151,90 m ²
7	Νίκος Γεωργίου	Αγ. Καθαρή 3, Αχαρνές	304,50 m ²
8	Αναστός		
9	Λάκης Βασιλίου	Κυρρού 11, Αχαρνές	249,40 m ²
10	Κληρ. Βασιλίου Καλλιμνήτη	Κυρρού 13, Αχαρνές	212,70 m ²
11	Καλλιμνήτη Βασιλίου	Κυρρού 14, Αχαρνές	171,90 m ²
12	Καλλιμνήτη Παύλος	Κυρρού 12, Αχαρνές	76,90 m ²
13	Αναστός		102,90 m ²
14	Καλλιμνήτη Χρήστος	Κυρρού 6, Αχαρνές	42,80 m ²
15	Καλλιμνήτη Βασιλίου του Γεωργίου	Κυρρού 4, Αχαρνές	28,80 m ²
16	Βασιλίου Καλλιμνήτη	Κυρρού 4, Αχαρνές	30,60 m ²
17	Γεωργίου Καλλιμνήτη	Κυρρού 2, Αχαρνές	152,20 m ²
18	Ευδοκίμης Γ.	Κυρρού 1, Αχαρνές	
19	Παύλος Γεωργίου	Καθαρή 31, Αχαρνές	
20	Λεωνίδου Ελένη	Κυρρού 16, Αχαρνές	
21	Αναστός		164,00 m ²
22	Αναστός		
23	Αναστός		246,60 m ²
24	Αναστός		153,60 m ²
25	Αναστός		198,30 m ²

ΔΗΜ. ΕΡΓΩΝ



ΕΘΝΙΚΟ ΓΥΛΟΓΡΑΦΕΙΟ
 20, Τεχνολογική Σχολή, 15701 Αθήνα
 Τηλ: 210 7723400, 7723401, 7723402, 7723403, 7723404, 7723405, 7723406, 7723407, 7723408, 7723409, 7723410, 7723411, 7723412, 7723413, 7723414, 7723415, 7723416, 7723417, 7723418, 7723419, 7723420, 7723421, 7723422, 7723423, 7723424, 7723425, 7723426, 7723427, 7723428, 7723429, 7723430, 7723431, 7723432, 7723433, 7723434, 7723435, 7723436, 7723437, 7723438, 7723439, 7723440, 7723441, 7723442, 7723443, 7723444, 7723445, 7723446, 7723447, 7723448, 7723449, 7723450, 7723451, 7723452, 7723453, 7723454, 7723455, 7723456, 7723457, 7723458, 7723459, 7723460, 7723461, 7723462, 7723463, 7723464, 7723465, 7723466, 7723467, 7723468, 7723469, 7723470, 7723471, 7723472, 7723473, 7723474, 7723475, 7723476, 7723477, 7723478, 7723479, 7723480, 7723481, 7723482, 7723483, 7723484, 7723485, 7723486, 7723487, 7723488, 7723489, 7723490, 7723491, 7723492, 7723493, 7723494, 7723495, 7723496, 7723497, 7723498, 7723499, 7723500

ΟΡΟΙ ΔΟΜΗΣΗΣ

Δ/γνα 28-8-33
 Ε = 100 μ² Π = 6 μ
 ΣΔ = 1,8 Αρχιτεκτονία

ΥΠΟΥΡΓΕΙΟ
 Γ. 25443/00 "Τροποί/σεις
 του εγκεκριμένου πολεοδομ. σχεδίου
 του θ. Πλαγιών (ν. Αττικής)"
 2 Νοεμβρίου 2000
 Δ.Χ.Μ.Π.

Αρ. φ. 223/00
 6x 1

ΑΠΟΦΑΣΕΙΣ

Αριθ. 3816

(2)

Τροποποίηση του ρυμοτομικού σχεδίου Δήμου Πανοράματος Νομού Θεσσαλονίκης στο Ο.Τ. που περικλείεται από τις οδούς Αριστοτέλους - Σταδίου - Σωκράτους - Σαλαμίνας.

Ο ΓΕΝΙΚΟΣ ΓΡΑΜΜΑΤΕΑΣ ΠΕΡΙΦΕΡΕΙΑΣ ΚΕΝΤΡΙΚΗΣ ΜΑΚΕΔΟΝΙΑΣ

Έχοντας υπόψη:

1) Τις διατάξεις του άρθρου 154 του από 14.7.1999 Π.Δ/τος "Κώδικας Βασικής Πολεοδομικής Νομοθεσίας" (ΦΕΚ 580Δ/99).

2) Τις διατάξεις του Ν.2503/1997 "Διοίκηση, Οργάνωση της Περιφέρειας, ρύθμιση θεμάτων για την Τοπική Αυτοδιοίκηση και άλλες διατάξεις" (ΦΕΚ 107Α/97).

3) Τις διατάξεις του Ν. 2831/2000 "Τροποποίηση των διατάξεων του Ν.1577/1985 (Γενικός Οικοδομικός Κανονισμός) και άλλες πολεοδομικές διατάξεις" (ΦΕΚ 140Α/2000) και ειδικότερα του άρθρου 29.

4) Τις διατάξεις του άρθρου 29Α του Ν. 1558/1985 "Κυβέρνηση και Κυβερνητικά Όργανα" (ΦΕΚ 137Α/85) που προστέθηκε με το άρθρο 27 του Ν.2081/1992 (ΦΕΚ 154Α/92) και αντικαταστάθηκε με την παράγραφο 2α του άρθρου 1 του Ν. 2469/1997 (ΦΕΚ 38Α/97).

5) Την με αριθ.6496/95 Απόφαση του Ε' Τμήματος του Συμβουλίου της Επικρατείας.

6) Τις με αριθ. 106/99 και 216/99 Αποφάσεις του Δημοτικού Συμβουλίου Πανοράματος.

7) Την 155η πράξη/12η συνεδρία/ 7.11.2000 θετική γνωμοδότηση του Περιφερειακού Σ.Χ.Ο.Π. Κεντρικής Μακεδονίας.

8) Το Β.Δ. 26.7.1959 (ΦΕΚ 154Α/6.8.59) με το οποίο εγκρίθηκε το ρυμοτομικό σχέδιο Πανοράματος (Θεσσαλονίκης) και καθορισμός των όρων και περιορισμών δόμησης των οικοπέδων αυτού.

9) Το γεγονός ότι από τις κανονιστικές διατάξεις αυτής της απόφασης δεν προκαλείται δαπάνη σε βάρος του κρατικού προϋπολογισμού και του οικείου Ο.Τ.Α., αποφασίζουμε

Εγκρίνεται η τροποποίηση του ρυμοτομικού σχεδίου Δήμου Πανοράματος Νομού Θεσσαλονίκης στο Ο.Τ που περικλείεται από τις οδούς Αριστοτέλους - Σταδίου - Σωκράτους - Σαλαμίνας, με τον αποχαρακτηρισμό τμήματος του χώρου Διοίκησης - Εμπορίου, σε εφαρμογή της αριθ.6496/1995 Αποφάσεως του Σ.Τ.Ε. ως εξής:

1. Αποχαρακτηρίζεται το Ο.Τ. που περικλείεται από τις οδούς Αριστοτέλους - Σταδίου - Σωκράτους - Σαλαμίνας από χώρος Διοίκησης - Εμπορίου.

2. Δημιουργούνται έξι (6) νέα Ο.Τ. με αριθ. Κ1, Κ2, Κ3, Κ4, Κ5, Κ6.

3. Χαρακτηρίζεται το Ο.Τ. Κ1 ως χώρος Πολιτιστικών λειτουργιών.

4. Χαρακτηρίζεται το Ο.Τ. Κ2 ως χώρος Δημοτικού Εμπορικού Κέντρου.

5. Χαρακτηρίζεται το Ο.Τ. Κ3 ως οικοδομήσιμος χώρος κατ' εφαρμογή της 6496/1995 Αποφάσεως του ΣΤΕ.

6. Χαρακτηρίζεται το Ο.Τ. Κ4 ως χώρος Ιατρείου - Υγειονομικού Σταθμού.

7. Χαρακτηρίζεται το Ο.Τ. Κ5 ως χώρος Στάθμευσης - Πρασίνου.

8. Χαρακτηρίζεται το Ο.Τ. Κ6 ως χώρος Πρασίνου - Παιδικής Χαράς.

9. Δημιουργούνται πεζόδρομοι πλάτους 5,00 μ. μεταξύ των νέων Ο.Τ.

10. Επιβάλλονται στα παραπάνω Ο.Τ. προκήπια πλάτους 5.00μ. και 7.00 μ. και καθορίζονται οι όροι δόμησης που ισχύουν στη περιοχή, όπως οι παραπάνω ρυθμίσεις φαίνονται στο πρωτότυπο χρωματισμένο διάγραμμα κλίμακας 1:500, θεωρημένο από το Δ/ντη της ΔΙΠΕΧΩ Κ.Μ. που συνοδεύει την Απόφαση αυτή.

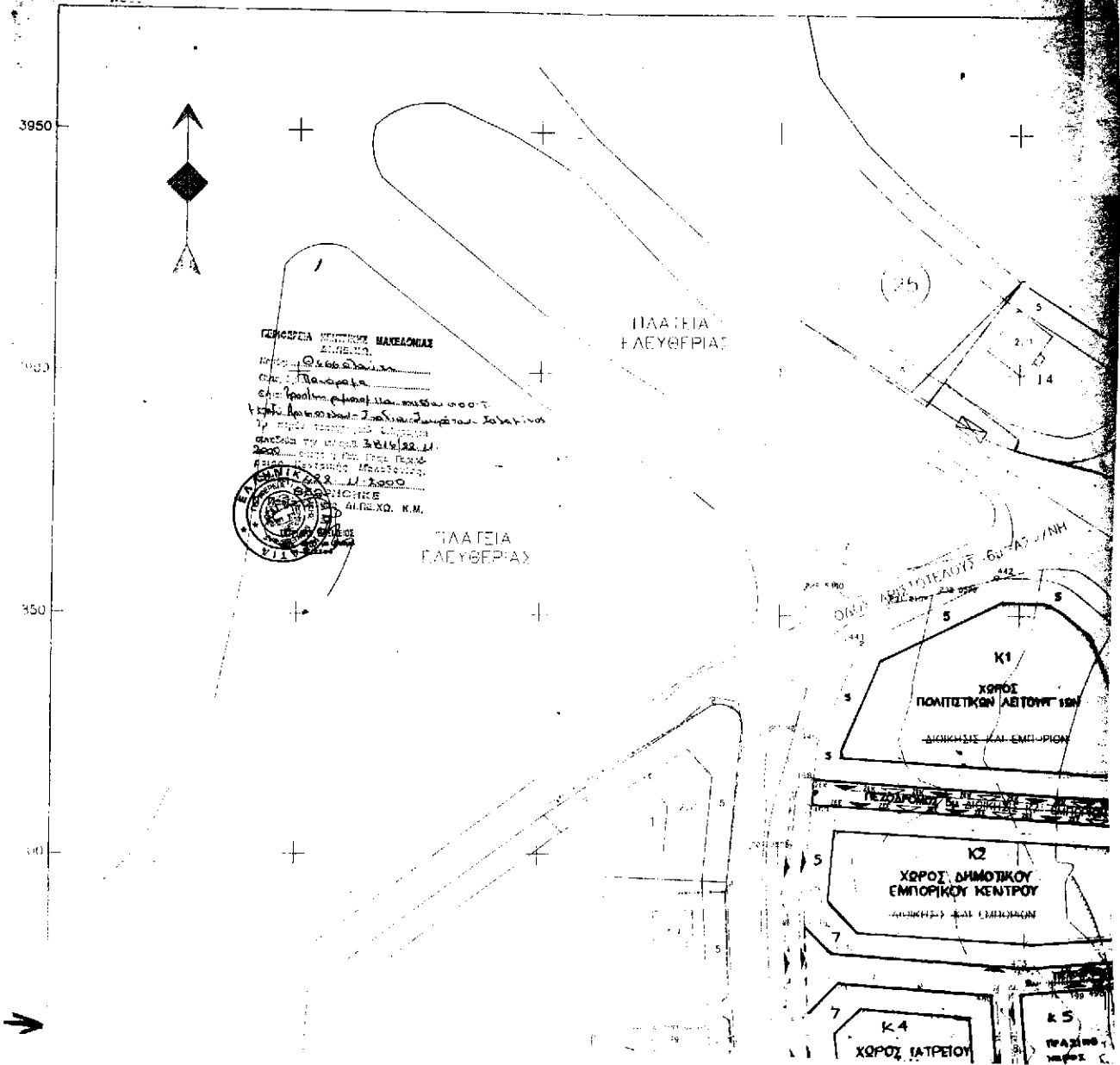
Η ισχύς της Απόφασης αρχίζει από τη δημοσίευσή της στην Εφημερίδα της Κυβερνήσεως.

Η απόφαση αυτή και το διάγραμμα που τη συνοδεύει να δημοσιευθούν στην Εφημερίδα της Κυβερνήσεως.

Θεσσαλονίκη, 22 Νοεμβρίου 2000

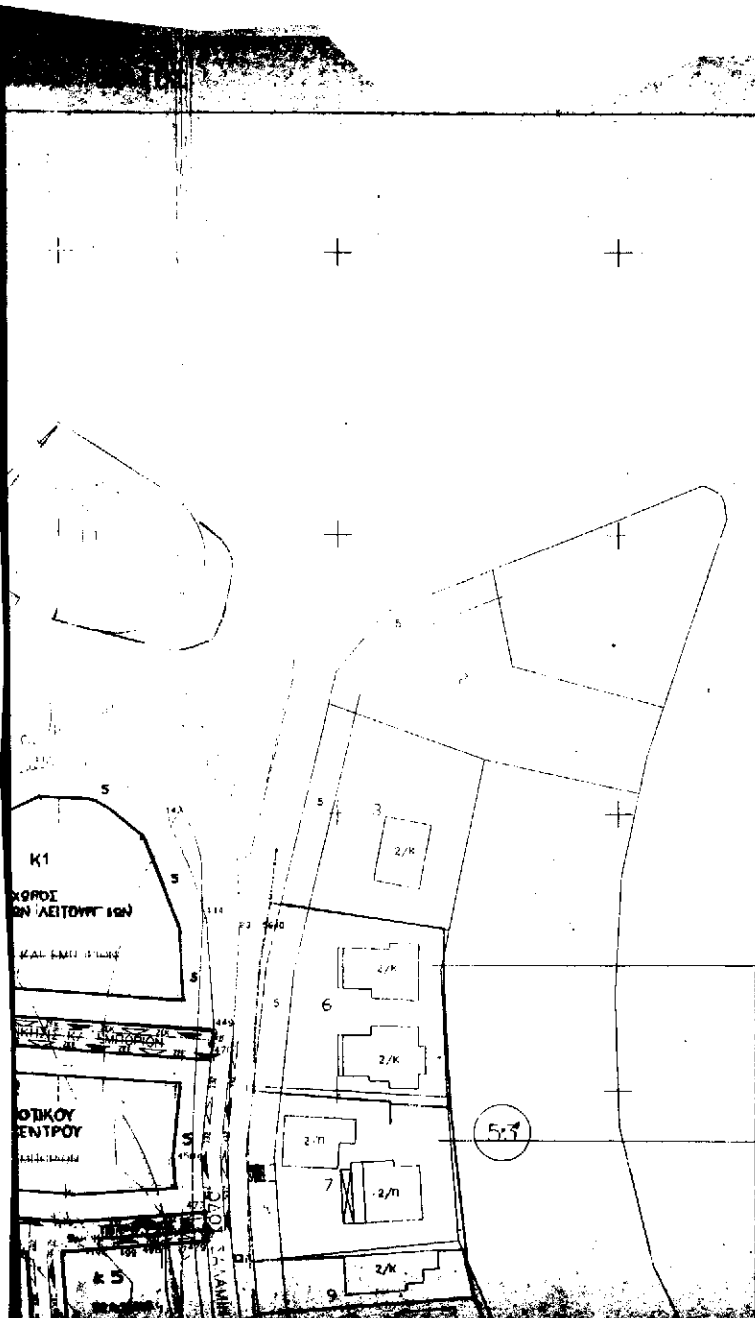
Ο Γενικός Γραμματέας
ΒΑΣΙΛΕΙΟΣ ΒΑΛΑΣΟΠΟΥΛΟΣ

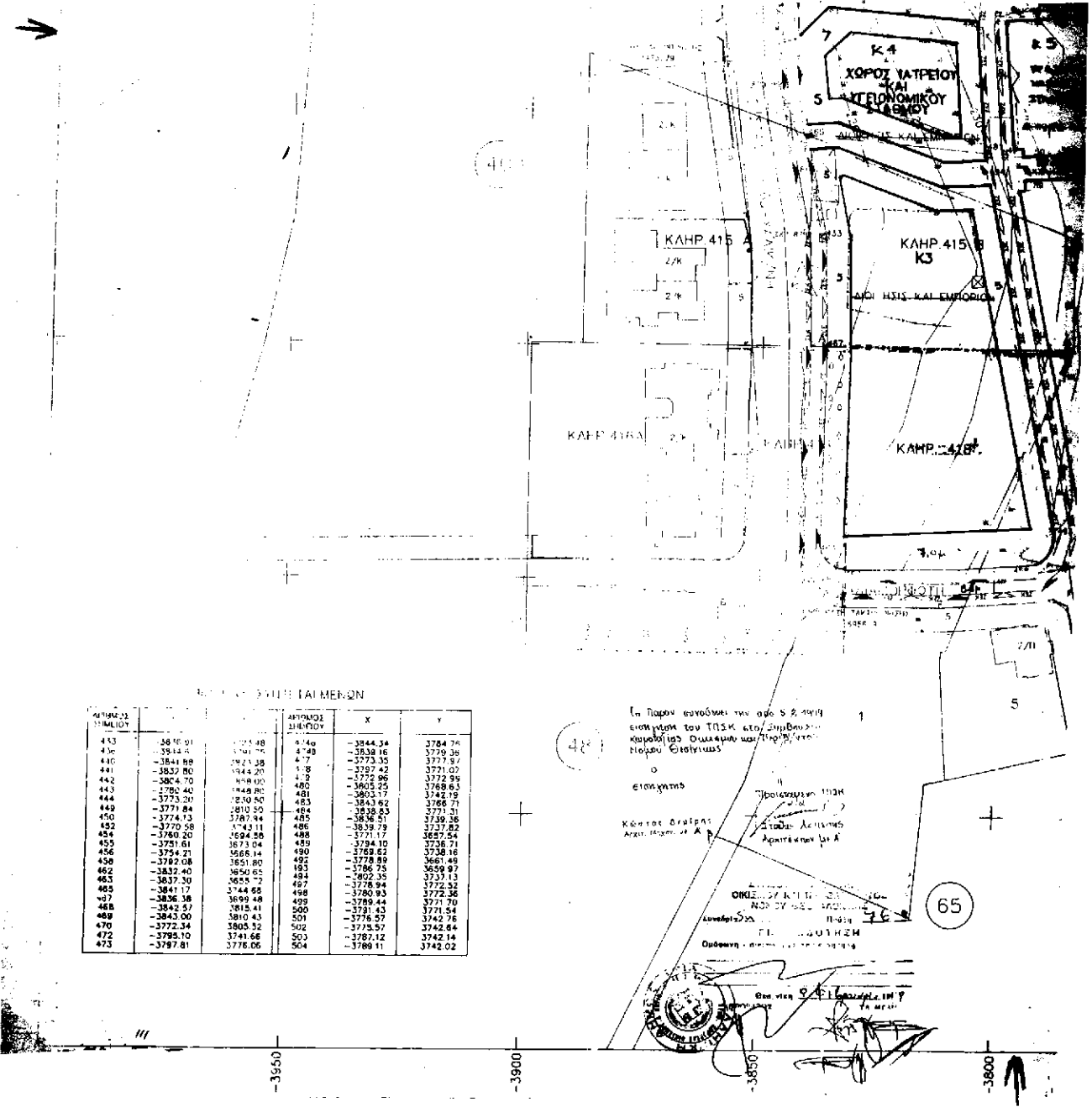
ΝΟΜΟΣ ΘΕΣΣΑΛΟΝΙΚΗΣ ΔΗΜΟΣ ΠΑΝΟΡ



ΠΙΝΑΚΑΣ ΙΔΙΟΚΤΗΤΩΝ

- ΚΑΤΗΓΟΡΙΑ 415 Α**
 Α. Καλαμίνου Ούρα ούζος του Σοφοκλή Αλεξιά
 Β. Καλαμίνου Μάρια ούζος του Γεωργίου Ιωάννη
 Γ. Σαπφίρου Γεωργία ούζος του Κωνσταντίνου Παναγιώτη
 Δ. Τσαββαρίου Ερήνη ούζος του Παύλου Στάου
 Ε. Παύλου Νίνα
 Ζ. Παύλου Γεώργιος
 Η. Κουρμούλη Ιωάννης
 Θ. Καλαμίνου Ελένη ούζος του Κουρούση Ιωάννη
 Ι. Σταμούλης Ιωάννης
- ΚΑΤΗΓΟΡΙΑ 415 Β**
 Α. Καλαμίνου Ούρα ούζος του Σοφοκλή Αλεξιά
 Β. Καλαμίνου Μάρια ούζος του Γεωργίου Ιωάννη
 Γ. Σαπφίρου Γεωργία ούζος του Κωνσταντίνου Παναγιώτη
 Δ. Τσαββαρίου Ερήνη ούζος του Παύλου Στάου
 Ε. Τσαββαρίου Ελένη
 Ζ. Τσαββαρίου Ιωάννης
 Η. Μαυροδίνου Αθανασία κήρα του Τσαββαρίου Χαράλαμπος
 Θ. Δημητρίου Ευαγγελία κήρα του Σαπφίρου Κων/νου
 Ι. Σαπφίρου Παρίσια κήρα του Στεφανή Αφρόδι
 Κ. Τσαββαρίου Νικόλαος
 Λ. Σαπφίρου Νικόλαος
 Μ. Σαπφίρου Αναστασία ούζος του Στάου Κώστη
 Ν. Τσαββαρίου Γεωργία ούζος του Κωνσταντίνου Νικόλαου
- ΚΑΤΗΓΟΡΙΑ 416 Α**
 Α. Τσαββαρίου Δημήτρης
 Β. Γεωργιάδου Ιωάννη
 Γ. Γεωργιάδου Κων/νου
 Δ. Γεωργιάδου Υψηλάνη Ελένη
 Ε. Μηνόπουλη Ελευθερία ούζος του Ροδόλφου Ιωάννη
 Ζ. Ροδόλφου Ιωάννης
 Η. Στεφανίου Κων/νου
 Θ. Λωκωμένου Σπύρι ούζος του Στεφανή Κων/νου
 Ι. Κρητικός Αθανάσιος
- ΚΑΤΗΓΟΡΙΑ 416 Β**
 Α. Τσαββαρίου Δημήτρης
 Β. Γεωργιάδου Ιωάννη
- ΚΑΤΗΓΟΡΙΑ 418**
 Α. Παπαδόπουλος Πέτρος
 Β. Παπαδόπουλος Αθανάσιος
 Γ. Παπαδόπουλος Γεώργιος
 Δ. Παπαδόπουλος Νίνα ούζος του Παπαδόπουλου Θεόδωρου
 Ε. Παπαδόπουλος Αναστασία ούζος του Σπυριδίου Αθανάσιου
- ΔΙΟΙΚΗΣΗ ΚΑΙ ΕΜΠΟΡΙΟΝ**
 Πρώτος Εκτελεστής του Κλάδου 105/111, 105/112
 ΠΡΩΤΗ ΕΠΙΤΡΟΠΗ
 Πρόεδρος
- ΚΙΔΩ**
 Κλάδος Παντοράφτης
 Ο.Τ. 40 ΟΙΚΟΠΕΔΟ 1
 Α. Παπαδόπουλος Γεώργιος
 Β. Παπαδόπουλος Αθανάσιος
- Ο.Τ. 40 ΟΙΚΟΠΕΔΟ 3**
 Α. Σαπφίρου Πολυένη ούζος του Κωνσταντίνου Σαπφίρου
 Β. Σαπφίρου Αναστασία
 Γ. Σαπφίρου Αθανάσιος
- Ο.Τ. 85 ΟΙΚΟΠΕΔΟ 1**
 Α. Παπαδόπουλος Πέτρος
 Β. Παπαδόπουλος Αθανάσιος
 Γ. Παπαδόπουλος Γεώργιος
 Δ. Παπαδόπουλος Νίνα ούζος του Παπαδόπουλου Θεόδωρου
 Ε. Παπαδόπουλος Αναστασία ούζος του Σπυριδίου Αθανάσιου
- Ο.Τ. 65 ΟΙΚΟΠΕΔΟ 5**
 Α. Κίτου Μαρίνα
 Β. Τριανταφυλλίδου Κων/νου
 Γ. Στάκου Ελένη
 Δ. Στάκου Σπύρι
 Ε. Κίτου Μαρίνα
- Ο.Τ. 64 ΟΙΚΟΠΕΔΟ 1**
 Α. Αθανασίου Βασιλεία ούζος του Κωνσταντίνου Αθανάσιου
 Β. Μίκα Ελευθέριος
 Γ. Μίκα Ελένη
- Ο.Τ. 64 ΟΙΚΟΠΕΔΟ 2**
 Α. Παπαδόπουλος Αθανάσιος
- Ο.Τ. 53 ΟΙΚΟΠΕΔΟ 2**
 Α. Κωνσταντίνου Ελένη κήρα του Κωνσταντίνου Κωνσταντίνου
 Β. Κωνσταντίνου Αθανάσιος ούζος του Κωνσταντίνου Κωνσταντίνου
- Ο.Τ. 53 ΟΙΚΟΠΕΔΟ 4**
 Α. Μηνόπουλη Βασιλεία
 Β. Μηνόπουλη Βασιλεία ούζος του Νικόλαου Μηνόπουλου
 Γ. Μηνόπουλος Κωνσταντίνος
 Δ. Τριανταφυλλίδου Αθανάσιος ούζος του Νικόλαου Κωνσταντίνου
- Ο.Τ. 53 ΟΙΚΟΠΕΔΟ 6**
 Α. Χριστοδούλου Βασιλεία
 Β. Τριανταφυλλίδου Γεώργιος
- Ο.Τ. 53 ΟΙΚΟΠΕΔΟ 7**
 Α. Χριστοδούλου Αθανάσιος
 Β. Χριστοδούλου Αναστασία
 Γ. Βασιλεία Μάρια κήρα του Χριστοδούλου Ιωάννη
- Ο.Τ. 53 ΟΙΚΟΠΕΔΟ 9**
 Α. Χριστοδούλου Ευαγγελία κήρα του Αθανάσιου Χριστοδούλου
 Β. Χριστοδούλου Ευαγγελία κήρα του Αθανάσιου Χριστοδούλου





ΠΙΝΑΚΑΣ ΣΥΝΤΗΤΑΙ ΜΕΤΡΩΝ

ΑΡΙΘΜΟΣ ΣΤΗΛΗΣ	ΑΡΙΘΜΟΣ ΣΤΗΛΗΣ	ΑΡΙΘΜΟΣ ΣΤΗΛΗΣ	X	Y	
413	-3846.91	3794.98	4740	-3944.34	3784.76
416	-3844.89	3794.75	4748	-3939.16	3779.38
410	-3841.89	3793.28	477	-3973.35	3777.97
441	-3832.80	3744.20	478	-3977.42	3771.07
442	-3804.70	3749.00	479	-3972.06	3772.94
443	-3792.40	3749.00	480	-3805.25	3768.63
444	-3773.20	3750.00	481	-3803.17	3742.19
449	-3771.84	3750.00	484	-3838.23	3771.31
450	-3774.13	3787.94	485	-3836.51	3739.26
452	-3770.58	3743.11	486	-3839.79	3737.82
454	-3780.20	3794.58	488	-3771.17	3657.54
455	-3751.61	3873.04	489	-3784.10	3726.71
456	-3754.21	3666.14	490	-3788.62	3738.16
458	-3792.08	3851.00	492	-3778.80	3661.48
462	-3832.40	3850.62	493	-3786.75	3659.97
463	-3837.30	3625.72	497	-3902.35	3737.13
465	-3841.17	3744.65	498	-3778.94	3772.32
467	-3836.38	3690.48	499	-3789.44	3771.70
468	-3842.57	3815.41	500	-3781.43	3771.54
469	-3843.00	3810.43	501	-3776.57	3742.76
470	-3772.34	3803.52	502	-3783.57	3742.84
472	-3795.10	3741.66	503	-3787.12	3742.14
473	-3797.81	3776.06	504	-3789.11	3742.02

Το παρόν αναστάσει την από 5.2.1991 εγκριθείσα του Τ.Π.Κ. στο Διαμέρισμα Κομοτηνών Ομοσπονδιακή Νομοθεσία Νομού Κομοτηνών.

ΕΙΣΑΓΓΕΛΙΑ
Κέντρο Βράνης
Αρχιτεκτονική Α
Προστασία Τ.Π.Κ.
Στομάτ. Λαγυμίας
Αρχιτεκτονική Α

ΟΙΚΙΑ 27 ΚΤΙΡΙΑ 10
ΝΟΜΟΣ 2001 ΠΑΡΟΝΤΟΣ
ΑΝΕΓΕΡΘΕΝ
Π.Ε. ΔΟΥΤΣΗΣ
Ουδέποτε ενοικιάστηκε



