



04008941812000008



7921

# ΕΦΗΜΕΡΙΣ ΤΗΣ ΚΥΒΕΡΝΗΣΕΩΣ

## ΤΗΣ ΕΛΛΗΝΙΚΗΣ ΔΗΜΟΚΡΑΤΙΑΣ

ΤΕΥΧΟΣ ΤΕΤΑΡΤΟ

Αρ. Φύλλου 894

18 Δεκεμβρίου 2000

### ΠΕΡΙΕΧΟΜΕΝΑ

#### ΑΠΟΦΑΣΕΙΣ

- Κήρυξη έκτασης 2.600m<sup>2</sup> ως αναδασωτέας στη θέση «Παλιοκλήσι» περιφέρειας οικισμού Παλαιομάνινας Δήμου Αστακού ..... 1
- Κήρυξη ως αναδασωτέας εκτάσεως 1,750 στρεμμάτων στη θέση «Πηγάδα - Άνω Πυρναρί» του Δήμου Γλυφάδος του Νομού Αττικής ..... 2
- Κήρυξη ως αναδασωτέας εκτάσεως 1,800 στρεμμάτων στη θέση «Πηγάδα - Άνω Πυρναρί» του Δήμου Γλυφάδος του Νομού Αττικής ..... 3

#### ΑΠΟΦΑΣΕΙΣ

- Αριθ. 2309 (1)  
Κήρυξη έκτασης 2.600m<sup>2</sup> ως αναδασωτέας στη θέση «Παλιοκλήσι» περιφέρειας οικισμού Παλαιομάνινας Δήμου Αστακού.

#### Ο ΓΕΝΙΚΟΣ ΓΡΑΜΜΑΤΕΑΣ ΠΕΡΙΦΕΡΕΙΑΣ ΔΥΤΙΚΗΣ ΕΛΛΑΔΟΣ

Έχοντας υπόψη:

1. Τις διατάξεις «περί διοικητικής αποκέντρωσης».
2. Τις διατάξεις του άρθρου 117 παρ. 3 του Συντάγματος.
3. Τις διατάξεις του Ν. 998/79 «περί προστασίας δασών κ.λ.π.» και ειδικότερα: α) του άρθρου 38 παρ. 1 και β) του άρθρου 41 παρ. 1.
4. Τις με αριθμ. α) 160417/1180/8.7.80, β) 182447/3049/24.9.80 και γ) 141823/4.2.83 διαταγές του Υπουργείου Γεωργίας.

5. Τις διατάξεις των άρθρων 1 παρ. 1, 2 παρ. 1δ, 5 παρ. 3β, 6 παρ. 7 και 7 παρ. 2 του Ν. 2503/97 «Διοίκηση, Οργάνωση, Στελέχωση της Περιφέρειας».

6. Την αριθμ. 3 929/24.10.2000 πρόταση του Δασαρχείου Μεσολογγίου περί κηρύξεως αναδασωτέας έκτασης.

7. Την αριθμ. 159/10.9.97 απόφαση του Γενικού Γραμματέα Περιφέρειας Δυτικής Ελλάδος.

8. Την αριθμ. 186Γ.Γ./30.6.98 απόφαση του Γενικού Γραμματέα Περιφέρειας Δυτικής Ελλάδος «περί ανάθεσης αρμοδιοτήτων», αποφασίζουμε:

Κηρύσσουμε αναδασωτέα, με σκοπό την προστασία για την επαναδημιουργία της δασικής βλάστησης που καταστράφηκε από παράνομη εκχέρσωση με φυσική ή τεχνητή αναγέννηση και τη διατήρηση του χαρακτήρα της δασικής έκτασης ώστε να αποκλεισθεί η διάθεση αυτής για άλλο σκοπό, την παραπάνω δημόσια δασική έκταση των 2.600m<sup>2</sup> που ήταν καλυμμένη από αείφυλλα - πλατύφυλλα και ανήκει στην κατηγορία των άρθρων 3 παρ. 2 και 4 παρ. 1ε και 2β του Ν. 998/79, που βρίσκεται στη θέση «Παλιοκλήσι» περιφέρειας οικισμού Παλαιομάνινας Δήμου Αστακού και προσδιορίζεται από τα στοιχεία: Α, Β, Γ, Δ, Α και έχει όρια:

Ανατολικά: Με χωμάτινο αμαξητό δρόμο.

Δυτικά: Με ρέμμα.

Βόρεια: Με δημόσια δασική έκταση.

Νότια: Με δημόσια δασική έκταση

όπως φαίνεται στο συνημμένο διάγραμμα, που αποτελεί αναπόσπαστο μέρος της απόφασης αυτής.

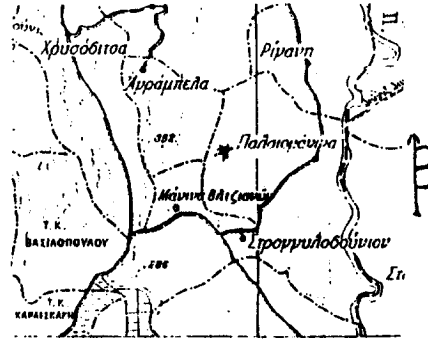
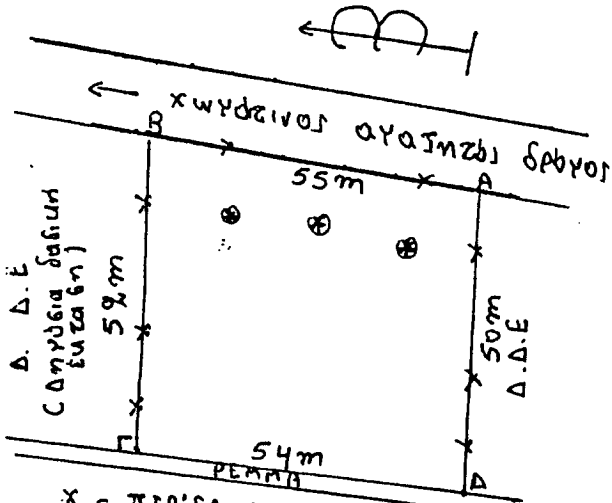
Η απόφαση αυτή να δημοσιευθεί στην Εφημερίδα της Κυβερνήσεως.

Πάτρα, 13 Νοεμβρίου 2000

Με εντολή Γενικού Γραμματέα Περιφέρειας  
Ο Γενικός Διευθυντής Περιφέρειας  
ΠΑΝΑΓΙΩΤΗΣ ΣΚΟΥΡΑΣ

ΤΟΠΟΓΡΑΦΙΚΟ ΔΙΑΓΡΑΜΜΑ

Της έκτασης που εκχερσώθηκε παράνομα από τον κ. Κων. Αποστόλη του χαρτίου  
 στη θέση: Π.α. Διαμ. 61 περιοχής: Δημοτικού διαμερίσματος Παλαιαμάνας  
 Κλίμακα: 1:1000 ..... Απόσπασμα χάρτη  
 Εμβαδόν εκχερσωθείσης έκτασης 2,600 στρεμ. Κλίμακα 1:200.000



x = περίφραξη γρ διμυλωτῶ  
 ὠρα γα μαί παρθεῶσσι

ΕΘΝΙΚΟ ΤΥΠΟΓΡΑΦΕΙΟ  
 Γρατ τεχνικοὺς λογοὺς στο σχεδιογραμμα  
 ἔγινε ἀμικρῶση κατῶ ποσοστῶ 78 %

Μεσολόγι 7-10-2000  
 Διευθυντῆς Μεσολογιου  
 Δημητριοῦ Ριζοπουλοῦ  
 Δασολογοῦ με Α' β

Μεσολόγι 7-11-2000  
 Διευθυντῆς Δασῶν Αιτωλίας  
 Κωνσταντῆ Φασουλοῦ  
 Διευθυντῆς Δασῶν

Πάτρα 13-11-00  
 Ο Γενικόῦ Διευτῆς Περιφέρειας  
 Παναγιώτῆ Σκοῦφας

Αριθ. 3876

(2)

Κήρυξη ως αναδασωτέας εκτάσεως 1,750 στρεμμάτων στη θέση «Πηγάδα - Άνω Πυρναρί» του Δήμου Γλυφάδος του Νομού Αττικής.

## Ο ΓΕΝΙΚΟΣ ΓΡΑΜΜΑΤΕΑΣ ΠΕΡΙΦΕΡΕΙΑΣ ΑΤΤΙΚΗΣ

Έχοντας υπόψη:

1. Τις διατάξεις του Ν. 3200/55 «Περί Διοικητικής Αποκεντρώσεως», όπως αυτές τροποποιήθηκαν μεταγενέστερα.

2. Τις διατάξεις του Ν. 2503/1997 «Διοίκηση, οργάνωση, στελέχωση της Περιφέρειας κλπ».

3. Τις διατάξεις της παρ. 3 του άρθρου 117 του Συντάγματος της Χώρας.

4. Τις διατάξεις του Ν. 998/79 «Περί προστασίας των Δασών και των Δασικών εν γένει εκτάσεων της Χώρας» και ειδικότερα:

α) Του άρθρου 41 παρ. 1

β) Του άρθρου 38 παρ. 1.

5. Τις διαταγές του Υπουργείου Γεωργίας:

α) 160417/1180/8.7.80, «Περί οδηγιών για τις αναδασωτέες εκτάσεις».

β) 182447/3049/24.9.80.

6. Την αριθ. 7107/27.9.2000 πρόταση του Δασαρχείου Πεντέλης σχετικά με την κήρυξη ως αναδασωτέας, της αναφερομένης στο θέμα εκτάσεως, αποφασίζουμε:

Κηρύσσουμε αναδασωτέα, ώστε να αποκλεισθεί η διάθεσή της για άλλο προορισμό, τη δημόσια διακατεχόμενη δασική έκταση εμβαδού ενός στρέμματος και επτακο-

σίων πενήντα χλιοστών του στρέμματος (1,750), στη θέση «Πηγάδα - Άνω Πυρναρί» περιφέρειας Δήμου Γλυφάδος, Ν. Αττικής, με σκοπό τη διατήρηση του χαρακτήρα της δασικής έκτασης και την επαναδημιουργία της δασικής βλάστησης η οποία, αποτελούμενη από αγριελιές, ασπάλαθο, κουνούκλες, καταστράφηκε με παράνομη εκχέρσωση. Στη συνέχεια και κατά το χρονικό διάστημα Σεπτεμβρίου - Οκτωβρίου 1999 επιχειρήθηκε η περαιτέρω αλλαγή της χρήσης της ως άνω έκτασης με την τοποθέτηση δικτυωτού συρματοπλέγματος με σιδηροपाσσάλους στηριγμένους σε τσιμεντένια βάση και με φύτευση (5) ελιών και (4) λιγούστρων.

Η ανωτέρω έκταση είναι κηρυγμένη αναδασωτέα με την αριθμ. 108424/1934 απόφαση του Υπουργείου Γεωργίας και προσδιορίζεται από τα στοιχεία: Β - Γ - Ε - Ζ - Β όπως φαίνονται στο συνημμένο διάγραμμα το οποίο αποτελεί αναπόσπαστο μέρος της αποφάσεως αυτής και έχει όρια: Ανατολικά: Με δημόσια διακατεχόμενη δασική έκταση κηρυγμένη αναδασωτέα.

Δυτικά: Ομοίως ως άνω.

Βόρεια: Με παρανόμως καταληφθείσα δασική έκταση.

Νότια: Με δημόσια διακατεχόμενη δασική έκταση κηρυγμένη αναδασωτέα.

Η απόφαση αυτή να δημοσιευθεί στην Εφημερίδα της Κυβερνήσεως.

Αγία Παρασκευή, 26 Οκτωβρίου 2000

Ο Γενικός Γραμματέας  
ΜΙΧΑΗΛ ΚΥΡΙΑΚΙΔΗΣ





Αριθ. 3756

(3)

Κήρυξη ως αναδασωτέας εκτάσεως 1,800 στρεμμάτων στη θέση «Πηγάδα - Άνω Πυρναρί» του Δήμου Γλυφάδος του Νομού Αττικής.

## Ο ΓΕΝΙΚΟΣ ΓΡΑΜΜΑΤΕΑΣ ΠΕΡΙΦΕΡΕΙΑΣ ΑΤΤΙΚΗΣ

Έχοντας υπόψη:

1. Τις διατάξεις του Ν. 3200/55 «Περί Διοικητικής Αποκεντρώσεως», όπως αυτές τροποποιήθηκαν μεταγενέστερα.

2. Τις διατάξεις του Ν. 2503/1997 «Διοίκηση, οργάνωση, στελέχωση της Περιφέρειας κλπ».

3. Τις διατάξεις της παρ. 3 του άρθρου 117 του Συντάγματος της Χώρας.

4. Τις διατάξεις του Ν. 998/79 «Περί προστασίας των Δασών και των Δασικών εν γένει εκτάσεων της Χώρας» και ειδικότερα:

α) Του άρθρου 41 παρ. 1

β) Του άρθρου 38 παρ. 1.

5. Τις διαταγές του Υπουργείου Γεωργίας:

α) 160417/1180/8.7.80, «Περί οδηγιών για τις αναδασωτέες εκτάσεις».

β) 182447/3049/24.9.80.

6. Την αριθ. 7072/25.9.2000 πρόταση του Δασαρχείου Πεντέλης σχετικά με την κήρυξη ως αναδασωτέας, της αναφερομένης στο θέμα εκτάσεως, αποφασίζουμε:

Κηρύσσουμε αναδασωτέα, ώστε να αποκλεισθεί η διάθεσή της για άλλο προορισμό, τη δημόσια διακατεχόμενη δασική έκταση εμβαδού ενός στρέμματος και οκτακοσίων χιλιοστών του στρέμματος (1,800), στη θέση «Πηγά-

δα - Άνω Πυρναρί» περιφέρειας Δήμου Γλυφάδος, Ν. Αττικής, με σκοπό τη διατήρηση του χαρακτήρα της δασικής έκτασης και την επαναδημιουργία της δασικής βλάστησης η οποία, αποτελούμενη από αγριελιές, ασπάλθο, πουρνάρια, καταστράφηκε με παράνομη εκχέρωση προ 10ετίας και κατά μήνα Ιανουάριο 1999 με την αυθαίρετη κατασκευή οικήματος, διαστάσεων 5μ x 7μ απότσιμεντόλιθους και κεραμοσκεπή, με την παράνομη φύτευση ελαιοδένδρων και άλλων καρποφόρων δένδρων.

Η ανωτέρω έκταση είναι περιφραγμένη με πέτρινο τοίχο και δικτυωτό σύρμα.

Επίσης είναι κηρυγμένη ως αναδασωτέα με την αριθμ. 108424/1934 απόφαση Υπουργού Γεωργίας (ΦΕΚ 133/τ.Β/1934) και προσδιορίζεται από τα στοιχεία: Α - Β - Γ - Δ - Α όπως φαίνονται στο συνημμένο διάγραμμα το οποίο αποτελεί αναπόσπαστο μέρος της αποφάσεως αυτής και έχει όρια:

Ανατολικά: Με δημόσια διακατεχόμενη δασική έκταση και πέραν με παρανόμως καταληφθείσα δημόσια διακατεχόμενη δασική έκταση.

Δυτικά: Με οδό Ζαΐμη και πέραν αυτής με δημόσια διακατεχόμενη δασική έκταση παρανόμως καταληφθείσα.

Βόρεια: Με δημόσια διακατεχόμενη δασική έκταση.

Νότια: Με δημόσια διακατεχόμενη δασική έκταση.

Η απόφαση αυτή να δημοσιευθεί στην Εφημερίδα της Κυβερνήσεως.

Αγία Παρασκευή, 24 Οκτωβρίου 2000

Ο Γενικός Γραμματέας  
ΜΙΧΑΗΛ ΚΥΡΙΑΚΙΔΗΣ




# ΤΟΠΟΓΡΑΦΙΚΟ ΔΙΑΓΡΑΜΜΑ

Διοίκηση Δαμόλιου εντάξεως επί της  
 οδού Ανω Πυργαει Πειθερίας Γρυφάδας  
 ή οδία κατεύθυνση από τον Μιχναδά  
 Παρασκευά κέτομο Γρυφάδας

ΚΛΙΜΑΣ 1:500

$$E = 1800,00 \text{ m}^2$$



**ΠΡΟΣΑΡΤΑΤΑΙ**  
 Είς το υπ' αριθ. 3756/24-10-2000  
 απόφαση Δασοαρχείου Πεντέλης  
 Γέρακας 25-9-2000  
 Δασάρχης

Αναστάσιος Καζίκης  
Δασολόγος

Ακριβές Αντίγραφο  
 Γέρακας 5/10/2009  
 Το Γραφείο Γραμματείας  
 ΟΒ-ΔΑ

**ΕΘΝΙΚΟ ΤΥΠΟΓΡΑΦΕΙΟ**  
 Για τεχνικούς λόγους στο σχεδιάγραμμα  
 έγινε αλλαγή κατά ποσότητα 78 \*

Ο Σωτήρης  
 ΔΗΜΗΤΡΙΟΣ ΚΑΠΟΓΙΑΝΝΗΣ  
 ΔΑΣΟΠΟΝΟΣ