04009152812000008

8103

ΕΦΗΜΕΡΙΣ ΤΗΣ ΚΥΒΕΡΝΗΣΕΩΣ

ΤΗΣ ΕΛΛΗΝΙΚΗΣ ΔΗΜΟΚΡΑΤΙΑΣ

ΤΕΥΧΟΣ ΤΕΤΑΡΤΟ **Αρ. Φύλλου 915**

28 Δεκεμβρίου 2000

ΠΕΡΙΕΧΟΜΕΝΑ

ΑΠΟΦΑΣΕΙΣ

Κήρυξη αναδασωτέας έκτασης 5,800 στρ. στη θέση «Σπηλιά» Δήμου Μεσσάτιδος Ν. Αχαΐας. 1
Κήρυξη αναδασωτέας έκτασης 0,0495 στρ. στη θέση «Βαρκούλια» Περιφέρειας Δημοτ. Διαμ/τος Σαλμενίκου του Δήμου Ερινεού Ν. Αχαΐας. 2
Κήρυξη αναδασωτέας έκτασης 0,847 στρ. στη θέση «Κάστρο» Περιφέρειας Δημοτ. Διαμ/τος Αγίου Νικολάου Σπάτων του Δήμου Λαρισσού Ν. Αχαΐας. 3
Κήρυξη αναδασωτέας έκτασης 1,369 στρ. στη θέση «Βαρκούλια» Περιφέρειας Δημοτ. Διαμ/τος Σαλμενίκου του Δήμου Ερινεού Ν. Αχαΐας. 4

ΑΠΟΦΑΣΕΙΣ

Αριθ. 3032 (1)

Κήρυξη αναδασωτέας έκτασης 5,800 στρ. στη θέση «Σπηλιά» Δήμου Μεσσάτιδος Ν. Αχαΐας.

Ο ΓΕΝΙΚΟΣ ΓΡΑΜΜΑΤΕΑΣ
ΠΕΡΙΦΕΡΕΙΑΣ ΔΥΤΙΚΗΣ ΕΛΛΑΔΑΣ

Έχοντας υπόψη:

1. Το άρθρο 117 παρ. 3 του Συντάγματος της χώρας.

2. Τις διατάξεις του Ν. 2503/97 «Διοίκηση, οργάνωση στελέχωση της Περιφέρειας, ρύθμιση θεμάτων για την τοπική αυτοδιοίκηση και άλλες δ/ξεις».

3. Την αριθ. 186/30.6.1998 απόφαση Γ.Γ.Π.Δ.Ε «Άσκηση αρμοδιοτήτων Γενικού Γραμματέα Περιφέρειας Δυτ. Ελλάδας επί θεμάτων ΔΑΣΙΚΩΝ και μεταβίβαση του δικαιώματος υπογραφής στους προϊσταμένους Υπηρεσιακών Μονάδων της Περιφέρειας».

4. Τις διατάξεις του Ν. 998/79 «Περί προστασίας των Δασών και των δασικών εκτάσεων» και συγκεκριμένα:

α) Του άρθρου 41 παρ.1.

β) Του άρθρου 38 παρ. 2

γ) Του άρθρου 70 παρ. 3 του Ν. 998/79, όπως συμπληρώθηκε με τον Ν. 2040/92.

5. Τις σχετικές δ/γές του Υπουργ. Γεωργίας.

6. Την αριθ. 7759/15.11.2000 πρόταση του Δασαρχείου Πατρών «περί κηρύξεως εκτάσεως ως αναδασωτέας» 5,800 στρεμμάτων στη θέση «Σπηλιά» περιφέρειας Δημοτικού Διαμερίσματος Καλλιθέας του Δήμου Μεσσάτιδος.

7. Τη θετική εισήγηση της Δ/νσης Δασών Ν. Αχαΐας, αποφασίζουμε:

Κηρύσσουμε Αναδασωτέα, με σκοπό την αποκατάσταση με φυσική ή τεχνητή αναγέννηση της δασικής βλάστησης που καταστράφηκε από πυρκαγιά που έγινε στις 17.8.2000 και διαπιστώθηκε στις 6.11.2000, τη δημόσια δασική έκταση (δάσος αειφύλλων πλατύφυλλων) εμβαδού πέντε στρεμμάτων και οκτακοσίων τετραγωνικών μέτρων (5,800 στρεμ.) οι αγροτικές εκτάσεις δεν συμπεριλαμβάνονται-στη θέση «Σπηλιά» Περιφέρειας Δημοτικού Διαμ/τος Καλλιθέας του Δήμου Μεσσάτιδος και η οποία προσδιορίζεται από τα στοιχεία Ν, Ξ, Ο, Π, Ρ, Σ, Τ, Υ, Α, Ν όπως αυτά φαίνονται στο συνημμένο διάγραμμα, το οποίο αποτελεί αναπόσπαστο μέρος της απόφασης αυτής και έχει όρια:

Ανατολικά: Με δημόσια δασική έκταση και έκταση που έχει κηρυχθεί αναδασωτέα με την αριθ. 4332/88 απόφαση Δασαρχείου Πατρών λόγω πυρκαγιάς και η οποία κάηκε πάλι φέτος την ως άνω ημερομηνία.

Δυτικά: Με δημόσια δασική έκταση και καλλιέργειες.

Βόρεια: Με δημόσια δασική έκταση και καλλιέργειες.

Νότια: Με καλλιέργειες.

Η παρούσα ισχύει μετά τη δημοσίευση της στο Δημοτικό Διαμέρισμα Καλλιθέας σύμφωνα με το άρθρο 37 του Ν. 3200/55.

Η απόφαση αυτή να δημοσιευθεί στην Εφημερίδα της Κυβερνήσεως.

Πάτρα, 28 Νοεμβρίου 2000

Με εντολή Γενικού Γραμματέα Περιφέρειας
Ο Γενικός Διευθυντής
ΠΑΝ. ΣΚΟΥΡΑΣ

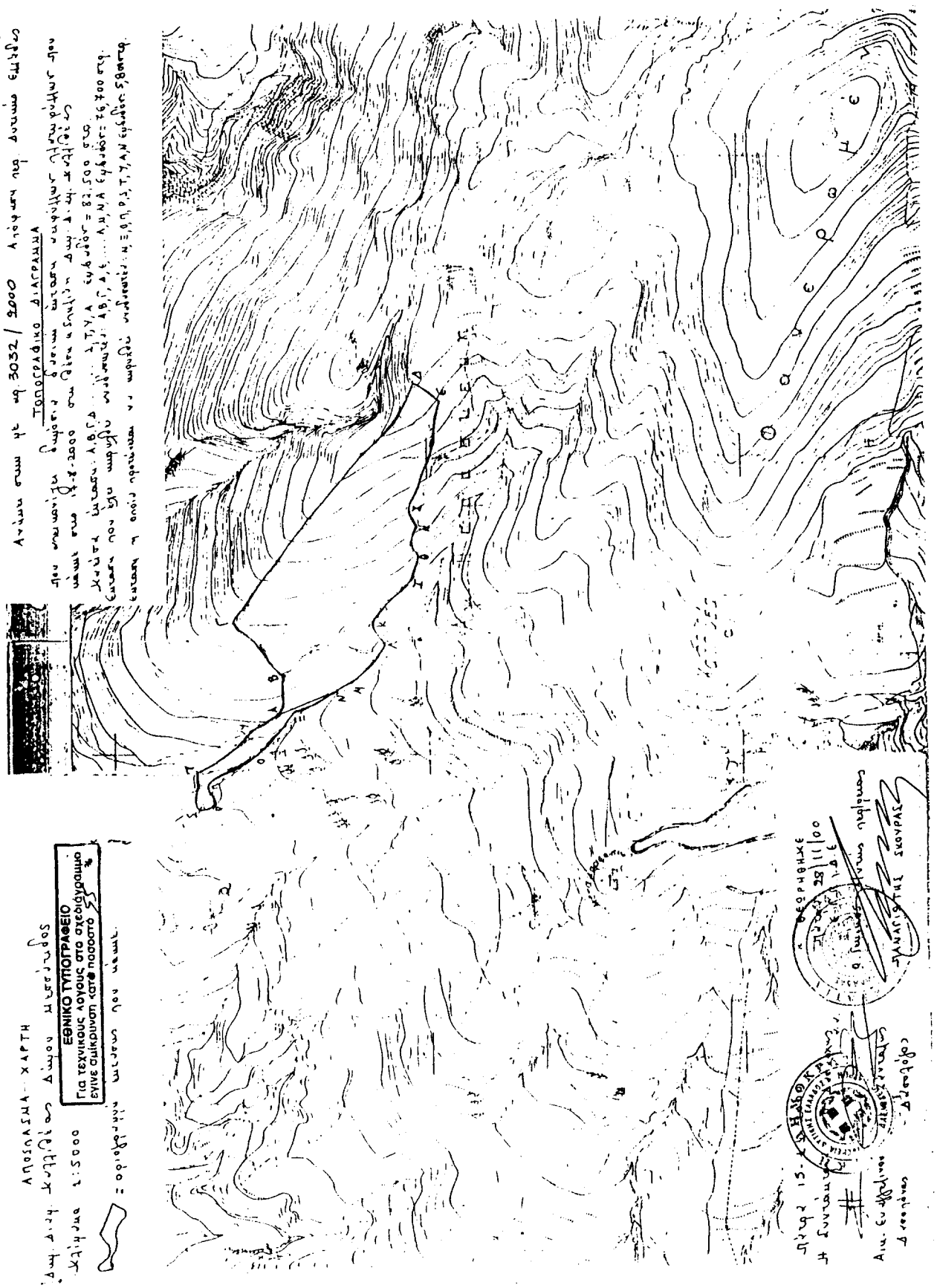
ΤΟΠΟΓΡΑΦΙΚΟ ΔΙΑΓΡΑΜΜΑ
ΑΠΟΣΠΑΣΗ ΧΑΡΤΗ
ΕΘΝΙΚΟ ΤΥΠΟΓΡΑΦΕΙΟ
Για τεχνικούς λόγους στο σχεδιάγραμμα
ΣΚΟΥΡΑΣ

Αριθ. 3067 (2)

Κήρυξη αναδασωτέας έκτασης 0,0495 στρ. στη θέση «Βαρκούλια» Περιφέρειας Δημοτ. Διαμ/τος Σαλμενίκου του Δήμου Ερινεού Ν. Αχαΐας.

Ο ΓΕΝΙΚΟΣ ΓΡΑΜΜΑΤΕΑΣ
ΠΕΡΙΦΕΡΕΙΑΣ ΔΥΤΙΚΗΣ ΕΛΛΑΔΑΣ

Έχοντας υπόψη:

1. Το άρθρο 117 παρ. 3 του Συντάγματος της χώρας.

2. Τις διατάξεις του Ν. 2503/97 «Διοίκηση,οργάνωση στελέχωση της Περιφέρειας, ρύθμιση θεμάτων για την τοπική αυτοδιοίκηση και άλλες δ/ξεις».

3. Την αριθ. 186/30.6.1998 απόφαση Γ.Γ.Π.Δ.Ε «Άσκηση αρμοδιοτήτων Γενικού Γραμματέα Περιφέρειας Δυτ. Ελλάδας επί θεμάτων ΔΑΣΙΚΩΝ και μεταβίβαση του δικαιώματος υπογραφής στους προϊσταμένους Υπηρεσιακών Μονάδων της Περιφέρειας».

4. Τις διατάξεις του Ν. 998/79 «Περί προστασίας των Δασών και των δασικών εκτάσεων» και συγκεκριμένα:

α) Του άρθρου 41 παρ. 1.

β) Του άρθρου 38 παρ. 2.

γ) Του άρθρου 70 παρ. 3 του Ν. 998/79, όπως συμπληρώθηκε με τον Ν. 2040/92.

5. Τις σχετικές δ/γές του Υπουργ. Γεωργίας.

6. Την αριθ. 7842/16.11.2000 πρόταση του Δασαρχείου Πατρών «περί κηρύξεως εκτάσεως ως αναδασωτέας» 0,0495 στρεμμάτων στη θέση «Βαρκούλια» περιφέρειας Δημοτικού Διαμ/τος Σαλμενίκου του Δήμου Ερινεού.

7. Τη θετική εισήγηση της Δ/νσης Δασών Ν. Αχαΐας, αποφασίζουμε:

Κηρύσσουμε Αναδασωτέα, με σκοπό την αποκατάσταση με φυσική ή τεχνητή αναγέννηση της δασικής βλάστησης που καταστράφηκε από παράνομη κατάληψη δια κατασκευής κτίσματος που έγινε από τους: α) Δημήτριο Αριστ. Σανδραβέλη και 2) Νικόλαο Δημ. Σανδραβέλη κατοίκους Άνω Σαλμενίκου και διαπιστώθηκε στις 10.10.2000, τη δημόσια δασική έκταση (με χορτολιβαδική βλάστηση ως υπαλπική ζώνη) εμβαδού σαράντα εννέα και μισό τετραγωνικών μέτρων (0,0495 στρεμ.), στη θέση «Βαρκούλια» Περιφέρειας Δημοτ. Διαμ/τος Σαλμενίκου του Δήμου Ερινεού και η οποία προσδιορίζεται από τα στοιχεία Α, Β, Γ, Δ, Ε, Ζ, Η, Α όπως αυτά φαίνονται στο συνημμένο διάγραμμα, το οποίο αποτελεί αναπόσπαστο μέρος της απόφασης αυτής και έχει όρια:

Ανατολικά: Με δημόσια δασική έκταση.

Δυτικά: Με δημόσια δασική έκταση.

Βόρεια: Με δημόσια δασική έκταση.

Νότια: Με δημόσια δασική έκταση.

Η παρούσα ισχύει μετά τη δημοσίευση της στο Δημοτικό Διαμέρισμα Σαλμενίκου σύμφωνα με το άρθρο 37 του Ν. 3200/55.

Η απόφαση αυτή να δημοσιευθεί στην Εφημερίδα της Κυβερνήσεως.

Πάτρα, 28 Νοεμβρίου 2000

Με εντολή Γενικού Γραμματέα Περιφέρειας
Ο Γενικός Διευθυντής
ΠΑΝ. ΣΚΟΥΡΑΣ

ΑΠΟΣΠΑΣΜΑ ΧΑΡΤΗ
ΚΛΙΜΑΚΑ 1:20000
Διμ. Διαμ. Άνω Σολμενίκου
+ θέση αναδασώσεως

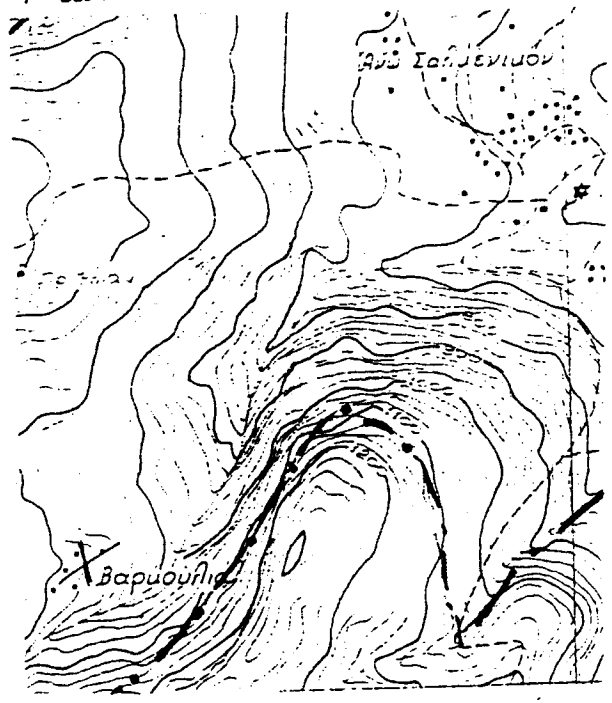

Πάτρα 16.11.2000
Η Συντάξασα
Αθ. Πανίτσα
Δασονόμος

Πάτρα 16.11.2000
Ο Δασάρχης α.α
Δ. Ζαναλής
Δασολόγος

Ανήκει στην αρ. 3067/2000 απόφαση Περ. Δισ. Ελλάδας

ΤΟΠΟΓΡΑΦΙΚΟ ΔΙΑΓΡΑΜΜΑ

καταληφθείσας δημόσιας δασικής έκτασης στη θέση "Βαρούλια" Διμ. Διαμ. Σολμενίκου Δήμου Ερινεού από τους: 1) Δημήτριο Αριστ. Σανδραβίλη κ' 2) Νικόλαο Διμ. Σανδραβίλη, κατ' Σολμενίκου, που κυρίεύθεσαν αναδασωτέα.

ΚΑΤΑΛΗΦΘΕΙΣΑ ΕΚΤΑΣΗ Α.Β.Γ.Δ.Ε.Ζ.Η.Α

ΚΛΙΜΑΚΑ 1:200
Εμβαδόν 49,50 τ.μ

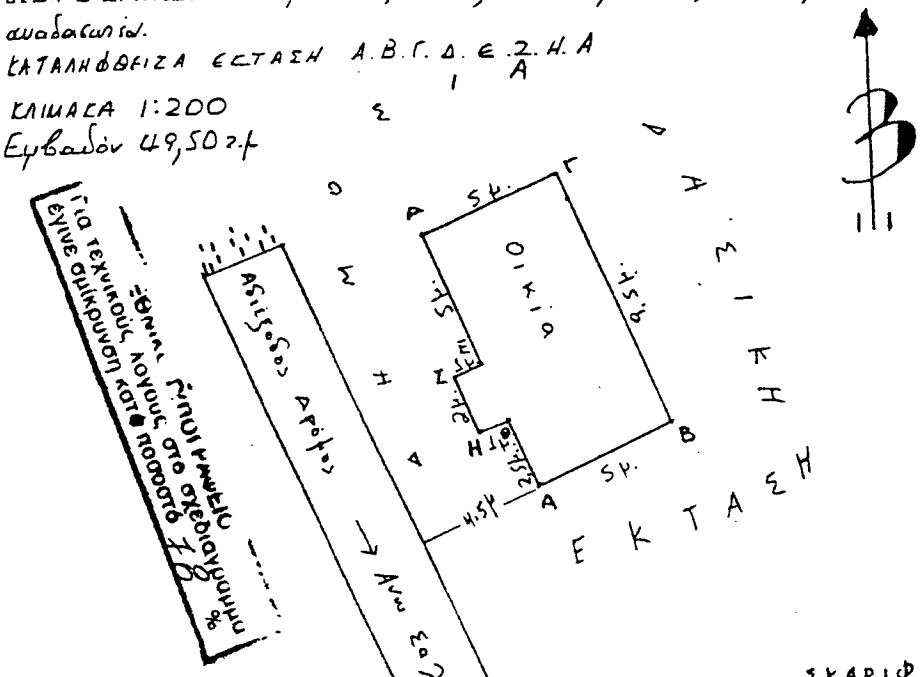

ΕΘΝΙΚΗ ΕΚΤΙΜΗΣΗ ΓΙΑ ΤΕΧΝΙΚΟΥΣ ΛΟΓΟΥΣ ΣΤΟ ΣΧΕΔΙΑΓΥΜΜΟ ΕΧΥΝΕ ΟΜΙΚΡΟΥΝΣΗ ΚΑΤΑ ΠΟΣΟΣΤΟ 1,5 %

Πάτρα 28-11-2000
Ε.Γ.Γ.Π.Δ.Ε
Ο ΓΕΝ. ΔΙΝΤΗΣ
ΠΑΝΤΗΣ ΣΚΟΥΡΑΣ

ΟΔΟΙΠΟΡΙΚΟ ΣΚΑΡΙΦΗΜΑ

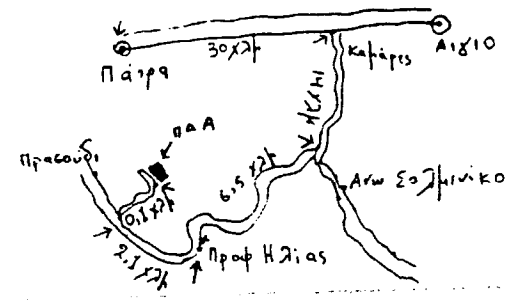

Αριθ. 3031 (3)

Κήρυξη αναδασωτέας έκτασης 0,847 στρ. στη θέση «Κάστρο» Περιφέρειας Δημοτ. Διαμ/τος Αγίου Νικολάου Σπάτων του Δήμου Λαρισσού Ν. Αχαΐας.

Ο ΓΕΝΙΚΟΣ ΓΡΑΜΜΑΤΕΑΣ
ΠΕΡΙΦΕΡΕΙΑΣ ΔΥΤΙΚΗΣ ΕΛΛΑΔΑΣ

Έχοντας υπόψη:

1. Το άρθρο 117 παρ. 3 του Συντάγματος της χώρας.

2. Τις διατάξεις του Ν. 2503/97 «Διοίκηση,οργάνωση στελέχωση της Περιφέρειας, ρύθμιση θεμάτων για την τοπική αυτοδιοίκηση και άλλες δ/ξεις».

3. Την αριθ. 186/30.6.1998 απόφαση Γ.Γ.Π.Δ.Ε «Άσκηση αρμοδιοτήτων Γενικού Γραμματέα Περιφέρειας Δυτ. Ελλάδας επί θεμάτων ΔΑΣΙΚΩΝ και μεταβίβαση του δικαιώματος υπογραφής στους προϊσταμένους Υπηρεσιακών Μονάδων της Περιφέρειας».

4. Τις διατάξεις του Ν. 998/79 «Περί προστασίας των Δασών και των δασικών εκτάσεων» και συγκεκριμένα:

α) Του άρθρου 41 παρ. 1.

β) Του άρθρου 38 παρ.2.

γ) Του άρθρου 70 παρ. 3 του Ν. 998/79, όπως συμπληρώθηκε με τον Ν. 2040/92.

5. Τις σχετικές δ/γές του Υπουργ. Γεωργίας.

6. Την αριθ. 7758/15.11.2000 πρόταση του Δασαρχείου Πατρών «περί κηρύξεως εκτάσεως ως αναδασωτέας» 0,847 στρεμμάτων στη θέση «Κάστρο» περιφέρειας Δημοτικού Διαμ/τος Αγίου Νικολάου Σπάτων του Δήμου Λαρισσού.

7. Τη θετική εισήγηση της Δ/νσης Δασών Ν. Αχαΐας, αποφασίζουμε:

Κηρύσσουμε Αναδασωτέα, με σκοπό την αποκατάσταση με φυσική ή τεχνητή αναγέννηση της δασικής βλάστησης που καταστράφηκε από παράνομη κατάληψη-εκχέρσωση και φύτευση ελαιοδένδρων που έγινε από τον Νικόλαο Φωτ. Γεωργόπουλο, κάτοικο Αγίου Νικολάου Σπάτα και διαπιστώθηκε στις 9.10.2000, τη δημόσια δασική έκταση (δάσος αειφύλλων πλατύφυλλων) εμβαδού οκτακοσίων σαράντα επτά τετραγωνικών μέτρων (0,847 στρεμ.) στη θέση «Κάστρο» Περιφέρειας Δημοτ. Διαμ/τος Αγίου Νικολάου Σπάτων του Δήμου Λαρισσού και η οποία προσδιορίζεται από τα Στοιχεία Α, Β, Γ, Δ, Ε, Ζ, Α όπως αυτά φαίνονται στο συνημμένο διάγραμμα, το οποίο αποτελεί αναπόσπαστο μέρος της απόφασης αυτής και έχει όρια:

Ανατολικά: Με δασαγροτική οδό και πέραν με δημόσιες δασικές εκτάσεις.

Δυτικά: Με δημόσια δασική έκταση.

Βόρεια: Με δασαγροτική οδό και με δημόσια δασική έκταση.

Νότια: Με δημόσια δασική έκταση.

Η παρούσα ισχύει μετά τη δημοσίευση της στο Δημοτικό Διαμέρισμα Αγίου Νικολάου Σπάτων σύμφωνα με το άρθρο 37 του Ν. 3200/55.

Η απόφαση αυτή να δημοσιευθεί στην Εφημερίδα της Κυβερνήσεως.

Πάτρα, 28 Νοεμβρίου 2000

Με εντολή Γενικού Γραμματέα Περιφέρειας
Ο Γενικός Διευθυντής
ΠΑΝ. ΣΚΟΥΡΑΣ

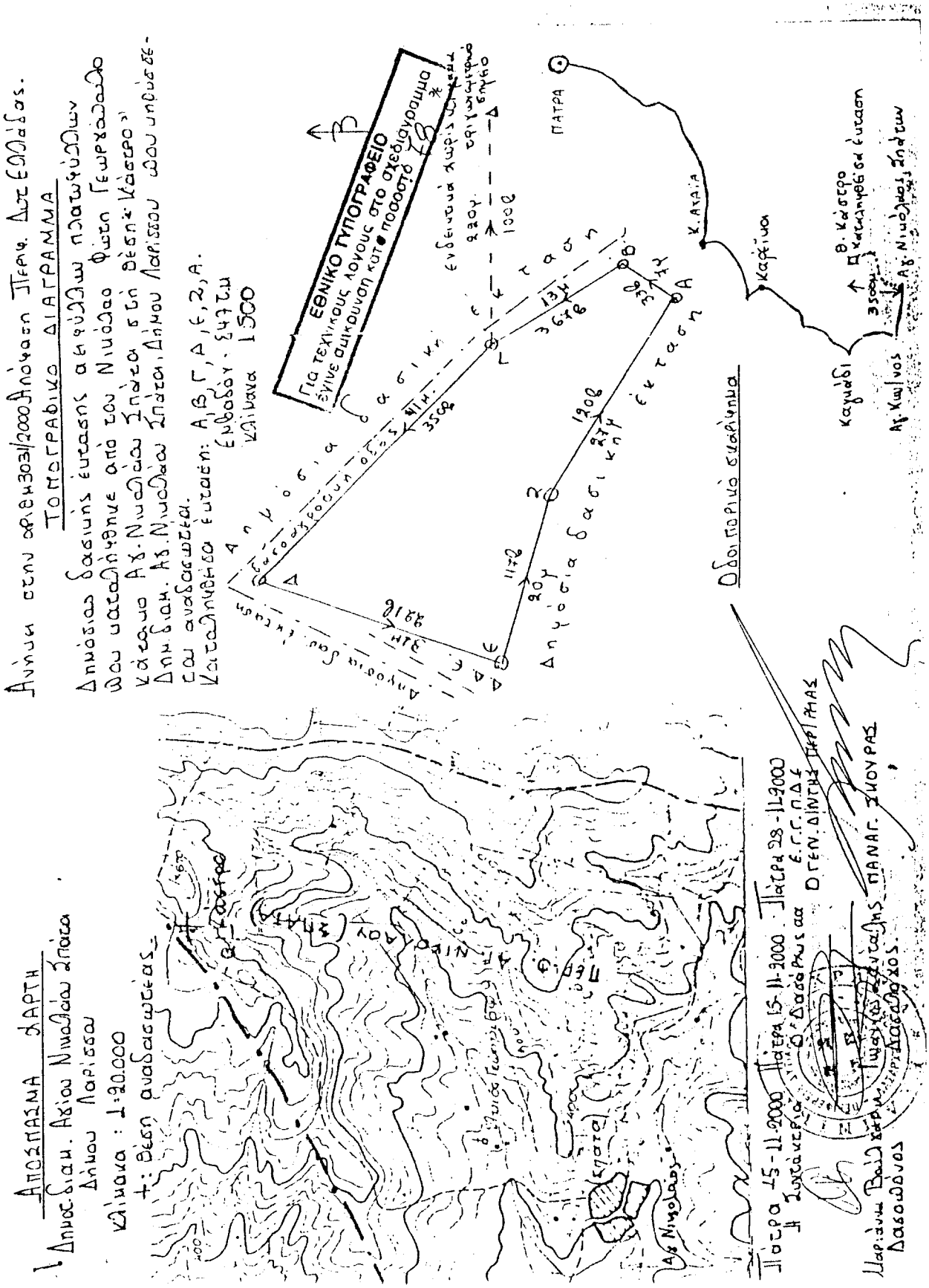
ΑΠΟΣΠΑΣΜΑ ΧΑΡΤΗ
1. Δημοτικ. Αγίου Νικολάου Χάιας
Δήμου Λαρίσσας
Κλίμακα : 1:20.000
+: Θέση αναδασωτέας
ΤΟΠΟΓΡΑΦΙΚΟ ΔΙΑΓΡΑΜΜΑ
ΕΘΝΙΚΟ ΤΥΠΟΓΡΑΦΕΙΟ
ΠΑΤΡΑ
Κ. Αχαΐα
Καρέϊνα
Καγκάδι
Αγ. Νικόλαος
Πάτρα 28-11-2000
Πάτρα 15-11-2000
Λαρισαίων Βολ
Δασοδόνος

Αριθ. 3068 (4)

Κήρυξη αναδασωτέας έκτασης 1,369 στρ. στη θέση «Βαρκούλια» Περιφέρειας Δημοτ. Διαμ/τος Σαλμενίκου του Δήμου Ερινεού Ν. Αχαΐας.

Ο ΓΕΝΙΚΟΣ ΓΡΑΜΜΑΤΕΑΣ
ΠΕΡΙΦΕΡΕΙΑΣ ΔΥΤΙΚΗΣ ΕΛΛΑΔΑΣ

Έχοντας υπόψη:

1. Το άρθρο 117 παρ. 3 του Συντάγματος της χώρας.

2. Τις διατάξεις του Ν. 2503/97 «Διοίκηση, οργάνωση στελέχωση της Περιφέρειας, ρύθμιση θεμάτων για την τοπική αυτοδιοίκηση και άλλες δ/ξεις».

3. Την αριθ. 186/30.6.1998 απόφαση Γ.Γ.Π.Δ.Ε «Άσκηση αρμοδιοτήτων Γενικού Γραμματέα Περιφέρειας Δυτ. Ελλάδας επί θεμάτων ΔΑΣΙΚΩΝ και μεταβίβαση του δικαιώματος υπογραφής στους προϊσταμένους Υπηρεσιακών Μονάδων της Περιφέρειας».

4. Τις διατάξεις του Ν. 998/79 «Περί προστασίας των Δασών και των δασικών εκτάσεων» και συγκεκριμένα:

α) Του άρθρου 41 παρ. 1.

β) Του άρθρου 38 παρ. 2.

γ) Του άρθρου 70 παρ. 3 του Ν. 998/79, όπως συμπληρώθηκε με τον Ν. 2040/92.

5. Τις σχετικές δ/γές του Υπουργ. Γεωργίας.

6. Την αριθ. 7844/16.11.2000 πρόταση του Δασαρχείου Πατρών «περί κηρύξεως εκτάσεως ως αναδασωτέας» 1,369 στρεμμάτων στη θέση «Βαρκούλια» περιφέρειας Δημοτικού Διαμ/τος Σαλμενίκου του Δήμου Ερινεού.

7. Τη θετική εισήγηση της Δ/νσης Δασών Ν. Αχαΐας, αποφασίζουμε:

Κηρύσσουμε Αναδασωτέα, με σκοπό την αποκατάσταση με φυσική ή τεχνητή αναγέννηση της δασικής βλάστησης που καταστράφηκε από παράνομη κατάληψη δια κατασκευής ποιμνιοστασίου, επισκευής παλαιού κτίσματος και κατασκευής περίφραξης που έγινε από τους α) Δημήτριο Αριστ. Σανδραβέλη 2) Νικόλαο Δημ. Σανδραβέλη και 3) Θεοφάνη Αριστ. Σανδραβέλη κατοίκους Άνω Σαλμενίκου και διαπιστώθηκε στις 10.10.2000, τη δημόσια δασική έκταση (με χορτολιβαδική βλάστηση ως υπαλπική ζώνη) εμβαδού ενός στρέμματος και τριακοσίων εξήντα εννέα τετραγωνικών μέτρων (1,369 στρεμ.), στη θέση «Βαρκούλια» περιφέρειας Δημοτ. Διαμ/τος Σαλμενίκου του Δήμου Ερινεού και η οποία προσδιορίζεται από τα στοιχεία Α, Β, Γ, Δ, Ε, Ζ, Η, Θ, Ι, Α όπως αυτά φαίνονται στο συνημμένο διάγραμμα, το οποίο αποτελεί αναπόσπαστο μέρος της απόφασης αυτής και έχει όρια:

Ανατολικά: Με δημόσια δασική έκταση και δρόμο.

Δυτικά: Με δημόσια δασική έκταση.

Βόρεια: Με δημόσια δασική έκταση.

Νότια: Με δημόσια δασική έκταση.

Η παρούσα ισχύει μετά τη δημοσίευση της στο Δημοτικό Διαμέρισμα Σαλμενίκου σύμφωνα με το άρθρο 37 του Ν. 3200/55.

Η απόφαση αυτή να δημοσιευθεί στην Εφημερίδα της Κυβερνήσεως.

Πάτρα, 28 Νοεμβρίου 2000

Με εντολή Γενικού Γραμματέα Περιφέρειας
Ο Γενικός Διευθυντής
ΠΑΝ. ΣΚΟΥΡΑΣ

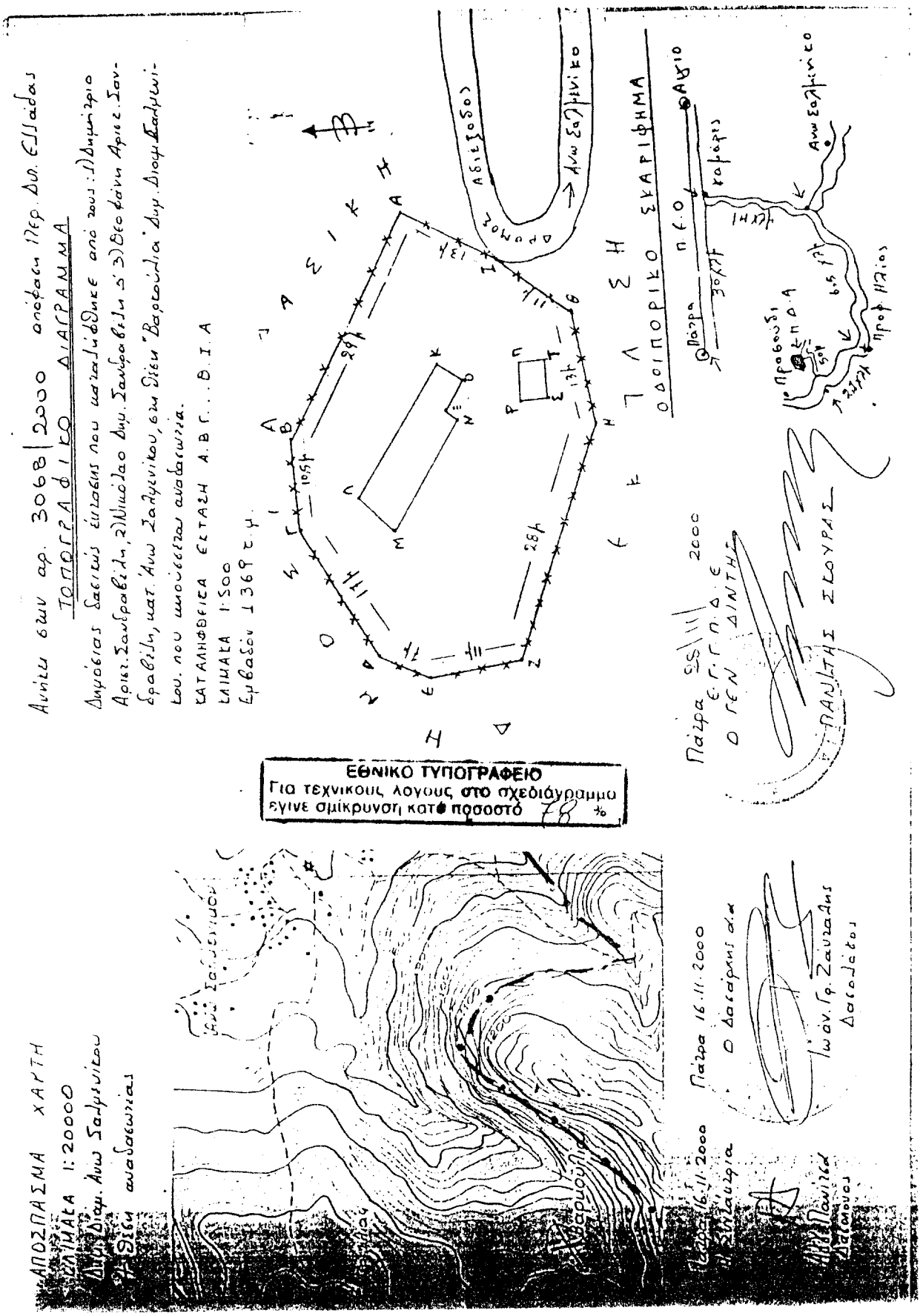
Αντίτυπο αρ. 3068 | 2000 απόφασης Περ. Δντ. Ελλάδας
ΤΟΠΟΓΡΑΦΙΚΟ ΔΙΑΓΡΑΜΜΑ
Δημόσιας Εκτάσεις που καταλήφθηκε από τους: 1) Δημήτριο Αριστ. Σαλεραβίδη, 2) Μιχάλαο Δημ. Σαλεραβίδη & 3) Θεοδώνη Αριστ. Σαλεραβίδη, κατ. Άνω Σαλιγνίκου, στη θέση "Βαρκουίλια" Δημ. Διοικ. Καλαμωτίου, που υπόκειται αναδασωτέα.
ΚΑΤΑΛΗΦΘΕΙΣΑ ΕΚΤΑΣΗ Α.Β.Γ...Β.Ι.Α
ΚΛΙΜΑΚΑ 1:500
Εμβαδόν 1369 τ.μ.
ΟΔΟΙΠΟΡΙΚΟ ΣΚΑΡΙΦΗΜΑ
ΕΘΝΙΚΟ ΤΥΠΟΓΡΑΦΕΙΟ
Για τεχνικούς λόγους στο σχεδιάγραμμα έγινε σμίκρυνση κατά ποσοστό 78 %
ΑΠΟΣΠΑΣΜΑ ΧΑΡΤΗ
ΚΛΙΜΑΚΑ 1:20000
Δημ. Διοικ. Άνω Σαλιγνίου
Θέση αναδασωτέας
Πάτρα 16.11.2000
Ο Δασάρχης α.α.
Ιωάν. Γρ. Ζαυζαδής
Δασολόγος