04001770803010008

ΕΦΗΜΕΡΙΣ ΤΗΣ ΚΥΒΕΡΝΗΣΕΩΣ

ΤΗΣ ΕΛΛΗΝΙΚΗΣ ΔΗΜΟΚΡΑΤΙΑΣ

ΤΕΥΧΟΣ ΤΕΤΑΡΤΟ **Αρ. Φύλλου 177**

8 Μαρτίου 2001

ΠΕΡΙΕΧΟΜΕΝΑ

ΑΠΟΦΑΣΕΙΣ

Κήρυξη αναδασωτέας έκτασης 2 στρ. στη θέση «Διαμαντόσκιντο» περιφέρειας Δημοτικού Διαμερίσματος Μητόπολης του Δήμου Ωλενίας Ν. Αχαΐας 1

Κήρυξη αναδασωτέας έκτασης εμβαδού 3,439 στρεμ. στην θέση «Σορός» Δημ. Διαμ. Κύμης Δήμου Κύμης Νομού Εύβοιας 2

Κήρυξη αναδασωτέας έκτασης εμβαδού 20,5 στρεμ. στη θέση «Ξεροσπήλια» Δημ. Διαμ. Αγίου Βλασίου Δήμου Κονιστρών Νομού Εύβοιας 3

Κήρυξη αναδασωτέας έκτασης εμβαδού 1,192 στρεμ. στην θέση «Κώστα» Δημ. Διαμ. Βιτάλου Δήμου Κύμης Νομού Εύβοιας 4

ΑΠΟΦΑΣΕΙΣ

Αριθ. 120 (1)

Κήρυξη αναδασωτέας έκτασης 2 στρ. στη θέση «Διαμαντόσκιντο» περιφέρειας Δημοτικού Διαμερίσματος Μητόπολης του Δήμου Ωλενίας Ν. Αχαΐας.

Ο ΓΕΝΙΚΟΣ ΓΡΑΜΜΑΤΕΑΣ
ΠΕΡΙΦΕΡΕΙΑΣ ΔΥΤΙΚΗΣ ΕΛΛΑΔΑΣ

Έχοντας υπόψη:

1. Το άρθρο 117 παρ. 3 του Συντάγματος της Χώρας.

2. Τις διατάξεις του Ν. 2503/97 "Διοίκηση, οργάνωση, στελέχωση της Περιφέρειας, ρύθμιση θεμάτων για την τοπική αυτοδιοίκηση και άλλες διατάξεις".

3. Την αριθ. 186/30.6.1998 απόφαση Γ.Γ.Π.Δ.Ε. "Άσκηση αρμοδιοτήτων Γενικού Γραμματέα Περιφέρειας Δυτ. Ελλάδας επί θεμάτων ΔΑΣΙΚΩΝ και μεταβίβαση του δικαιώματος υπογραφής στους Προϊσταμένους Υπηρεσιακών Μονάδων της Περιφέρειας".

4. Τις διατάξεις του Ν. 998/79 "Περί προστασίας των Δασών και των δασικών εκτάσεων" και συγκεκριμένα:

α) Του άρθρου 41 παρ. 1

β) Του άρθρου 38 παρ. 2

γ) Του άρθρου 70 παρ. 3 του Ν. 998/79, όπως συμπληρώθηκε με τον Ν. 2040/92.

5. Τις σχετικές δ/γές του Υπουργ. Γεωργίας

6. Την αριθ. 270/18.1.2001 πρόταση του Δασαρχείου Πατρών "περί κηρύξεως εκτάσεως ως αναδασωτέας" 2 στρεμμάτων στη θέση "Διαμαντόσκιντο" περιφέρειας Δημοτικού Διαμερίσματος Μητόπολης του Δήμου Ωλενίας.

7. Τη θετική εισήγηση της Δ/νσης Δασών Ν. Αχαΐας, αποφασίζουμε:

Κηρύσσουμε Αναδασωτέα, με σκοπό την αποκατάσταση με φυσική ή τεχνητή αναγέννηση της δασικής βλάστησης που καταστράφηκε από πυρκαγιά που έγινε στις 7.11.2000 και διαπιστώθηκε στις 8.1.2001, την ιδιωτική δασική έκταση (δάσος χαλεπίου πεύκης) εμβαδού δύο στρεμμάτων (2 στρέμ.), στη θέση "Διαμαντόσκιντο" περιφέρειας Δημοτικού Διαμερίσματος Μητόπολης του Δήμου Ωλενίας και η οποία προσδιορίζεται από τα στοιχεία Α, Β, Γ, Δ, Α όπως αυτά φαίνονται στο συνημμένο διάγραμμα, το οποίο αποτελεί αναπόσπαστο μέρος της απόφασης αυτής και έχει όρια:

Ανατολικά: Με ιδιωτικό δάσος χαλεπίου πεύκης
Δυτικά: Με ιδιωτικό δάσος χαλεπίου πεύκης
Βόρεια: Με ιδιωτικό δάσος χαλεπίου πεύκης
Νότια: Με ιδιωτικό δάσος χαλεπίου πεύκης

Η παρούσα ισχύει μετά τη δημοσίευσή της στο Δημοτικό Διαμέρισμα Μητόπολης σύμφωνα με το άρθρο 37 του Ν. 3200/55.

Η απόφαση αυτή να δημοσιευθεί στην Εφημερίδα της Κυβερνήσεως.

Πάτρα, 1 Φεβρουαρίου 2001

Με εντολή Γενικού Γραμματέα Περιφέρειας
Ο Γενικός Διευθυντής
ΠΑΝ. ΣΚΟΥΡΑΣ

ΑΠΟΣΠΑΣΜΑ ΧΑΡΤΗ

Δημοτικού διαμερίσματος Μελιτόπολης
Δήμου Ωλενίας
Κλίμακα 1:20.000
+ : θέση αναδασωτέας.

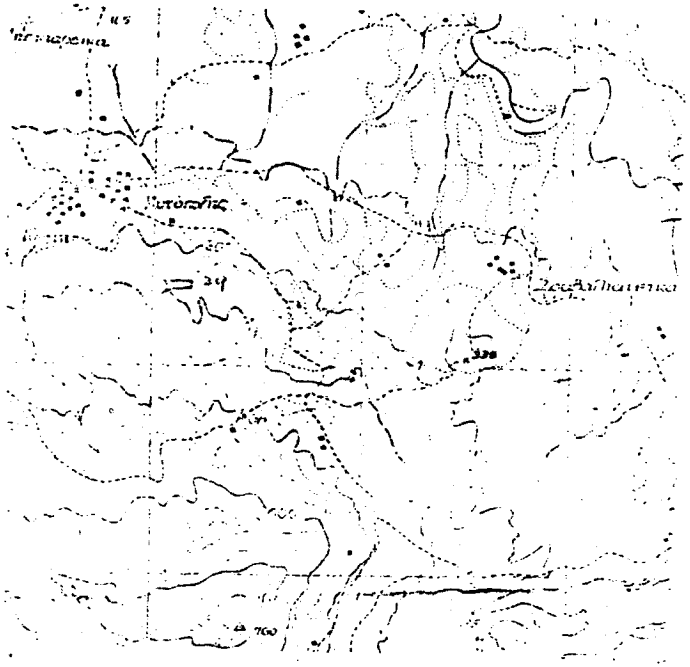

Πάτρα 18-01-2001
Η Συντάκτρια
Μαριάννα Βαλσαμή
Δασολόγος

Πάτρα 18-01-2001
Ο Δασάρχης
Ιωάν. Δασκαλάκης
Δασολόγος

Πάτρα 18-01-2001
Γεν. Διευθ. Περιφ.
ΠΑΝΑΓΙΩΤΗΣ ΣΙΚΟΥΡΑΣ

ΕΘΝΙΚΟ ΤΥΠΟΓΡΑΦΕΙΟ
Το κείμενο αυτό τυγχάνει στο σχεδιάγραμμα
[illegible] κόστος 55

Διήκηση με αριθμ. 120/2001 Απόφαση Περιφ. Δντ. Ελλάδας.

ΤΟΠΟΓΡΑΦΙΚΟ ΔΙΑΓΡΑΜΜΑ

που απηχεί ιδιωτικό δάσος χαλεπίου πεύκης που υπάγεται στις 07-11-2000 στη θέση "Διανακτόβενιο" Δημ. Δημ. Μελιτόπολης. Δήμου Ωλενίας που κηρύχθηκε αναδασωτέα.
Κλίμακα 1:1000
Εμβαδόν 9 στρ.
Κατέχει έκταση (Α,Β,Γ,Δ,Α)

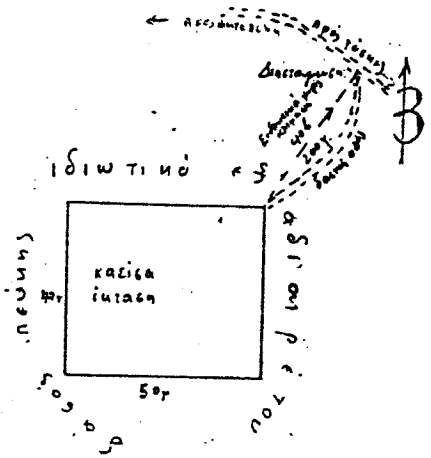

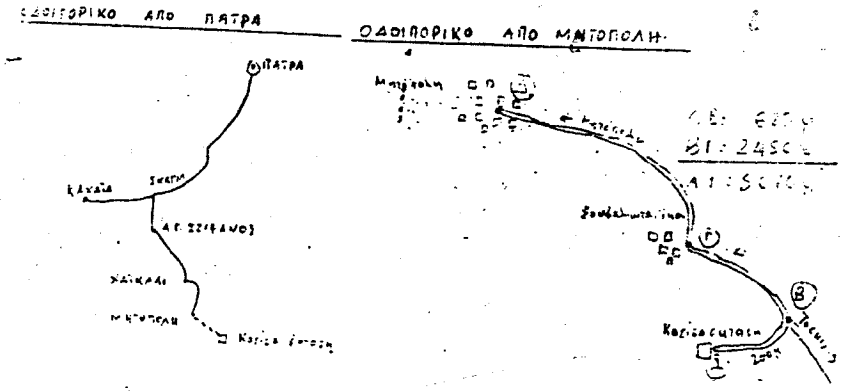

Αριθ. 424 (2)

Κήρυξη αναδασωτέας έκτασης εμβαδού 3,439 στρεμ. στην θέση «Σορός» Δημ. Διαμ. Κύμης Δήμου Κύμης Νομού Εύβοιας.

Ο ΓΕΝΙΚΟΣ ΓΡΑΜΜΑΤΕΑΣ
ΠΕΡΙΦΕΡΕΙΑΣ ΣΤΕΡΕΑΣ ΕΛΛΑΔΑΣ

Έχοντας υπ' όψη:

1. Τις διατάξεις του νόμου 2503/97 (ΦΕΚ 107 Α/97) "Διοίκηση - Στελέχωση της Περιφέρειας - Ρύθμιση θεμάτων για την τοπική αυτοδιοίκηση κ.λ.π.".

2. Την 6747/29.9.97 Απόφαση του Γενικού Γραμματέα Περιφέρειας Στερεάς Ελλάδας "Μεταβίβαση αρμοδιοτήτων στους προϊσταμένους των Δασικών Υπηρεσιών της Περιφέρειας Στερεάς Ελλάδας και της εξουσίας να υπογράφουν με εντολή Γενικού Γραμματέα της Περιφέρειας Στερεάς Ελλάδας".

3. Τις διατάξεις του άρθρου 117 παρ. 3 του Συντάγματος της Χώρας.

4. Τις διατάξεις του Ν. 998/79 "Περί Προστασίας Δασών κλπ" και ειδικότερα: α) του άρθρου 41 παρ. 1β και β) του άρθρου 38 παρ 1.

5. Τις διαταγές του Υπουργείου Γεωργίας α) 160417/1180/8.7.80 και β) 182447/3049/24.9.80.

6. Την 424/8.2.2001 αναφορά του Δασαρχείου Αλιβερίου "Περί κήρυξης αναδασωτέας έκτασης" εμβαδού 3,439 στρεμ. στη θέση "Σορός" του Δημόσιου - Διακατεχόμενου δάσους "Πλατάνι" Δημ. Διαμ. Κύμης Δήμου Κύμης Νομού Εύβοιας που καταστράφηκε από εκχέρσωση, αποφασίζουμε:

Κηρύσσουμε αναδασωτέα, με σκοπό την διατήρηση του δασικού χαρακτήρα, την προστασία και ανάπτυξη της δασικής βλάστησης με φυσική αναγέννηση, την έκταση των 3,439 στρεμ. που βρίσκεται στην θέση "Σορός" του Δημόσιου - Διακατεχόμενου δάσους "Πλατάνι" Δημ. Διαμ. Κύμης Δήμου Κύμης Νομού Εύβοιας, προσδιορίζεται από τα στοιχεία: (Α, Β, Γ, Δ, Ε, Ζ, Η, Θ, Α) και έχει όρια:

ΑΝΑΤΟΛΙΚΑ: με Δημόσια - Διακατεχόμενη δασική έκταση,

ΔΥΤΙΚΑ: με Δημόσια - Διακατεχόμενη δασική έκταση,

ΒΟΡΕΙΑ: με Δημόσια - Διακατεχόμενη δασική έκταση,

ΝΟΤΙΑ: με δασικό δρόμο και πέραν αυτού με Δημόσια - Διακατεχόμενη δασική έκταση,

όπως φαίνεται στο συνημμένο σχεδιάγραμμα που αποτελεί αναπόσπαστο μέρος της παρούσας απόφασης.

Η απόφαση αυτή ισχύει από την κοινοποίησή της άρθρο 41 Ν. 998/79 και πριν την δημοσίευσή της στην Εφημερίδα της Κυβέρνησης άρθρο 37 Ν. 3200/55.

Η παρούσα απόφαση να δημοσιευθεί στην Εφημερίδα της Κυβερνήσεως.

Χαλκίδα, 12 Φεβρουαρίου 2001

Με εντολή Γενικού Γραμματέα Περιφέρειας
Ο Διευθυντής Δασών Ν. Εύβοιας
ΝΙΚΟΛΑΟΣ ΑΓΑΘΟΥ ΛΟΥΚΑΣ

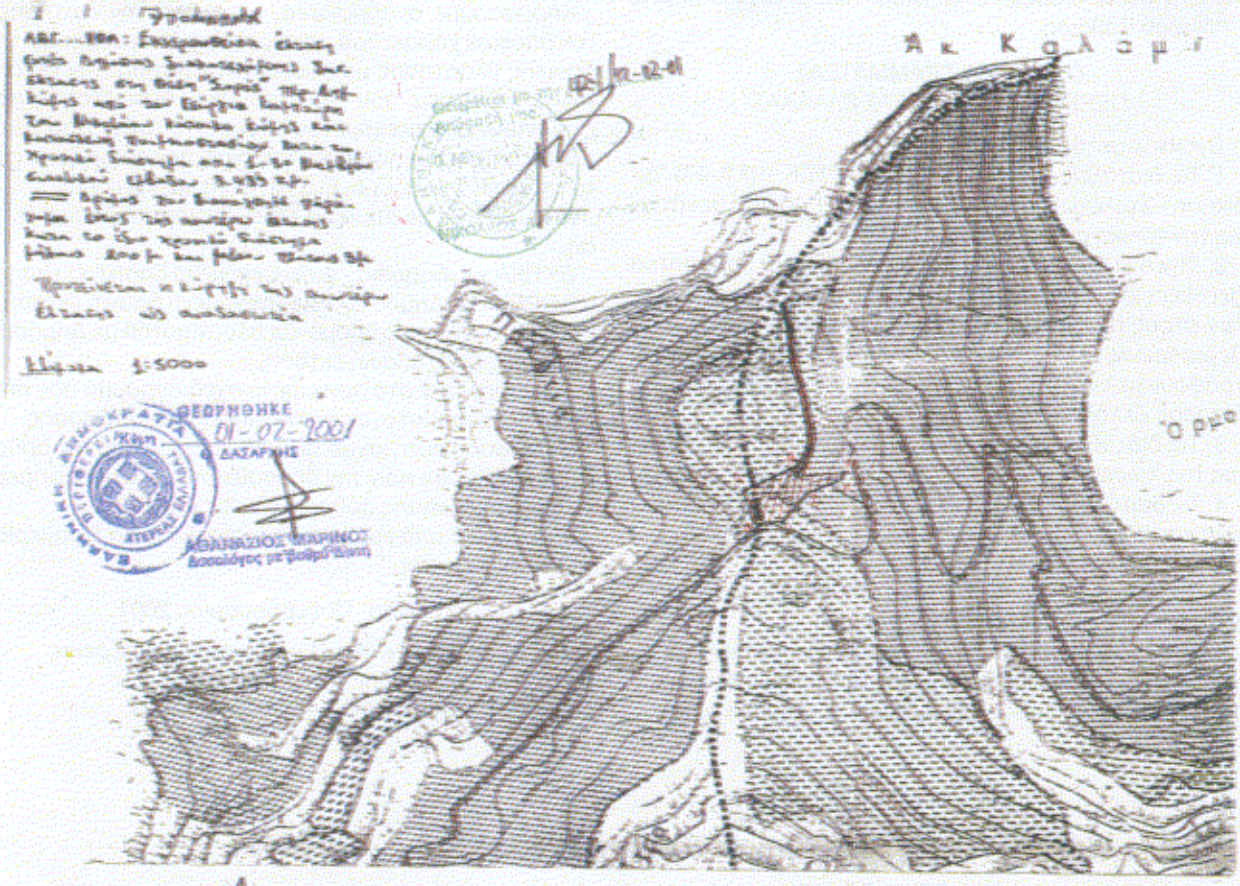

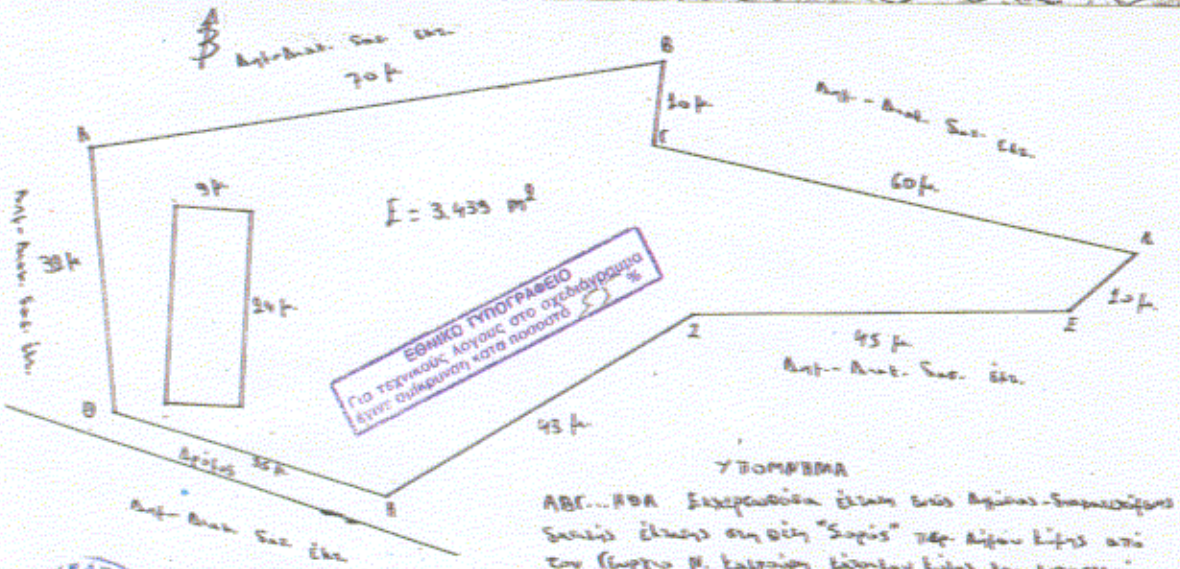

ΥΠΟΜΝΗΜΑ

ΑΒΓ...ΚΘΑ Εκχερσωθείσα έκταση εντός δάσους-δασικής εκτάσεως στη θέση "Σορός" περ. Λιβάνου Κίτας από τον Γεώργιο Μ. Καβρίδη, κάτοικο Κίτας και κατοχή αυτού του πολιτογραφείου κατά το χρονικό διάστημα από 1.30 Νοεμβρίου συνολικού εμβαδού 3.439 τ.μ.

Κλίμακα 1:500

ΘΕΩΡΗΘΗΚΕ
01-02-2001
ΔΑΣΑΡΧΗΣ
ΑΘΑΝΑΣΙΟΣ ΜΑΡΙΝΟΣ
Δασολόγος με βαθμό Ιλιάρχου

Αριθ. 408 (3)

Κήρυξη αναδασωτέας έκτασης εμβαδού 20,5 στρεμ. στη θέση «Ξεροσπήλια» Δημ. Διαμ. Αγίου Βλασίου Δήμου Κονιστρών Νομού Εύβοιας.

Ο ΓΕΝΙΚΟΣ ΓΡΑΜΜΑΤΕΑΣ
ΠΕΡΙΦΕΡΕΙΑΣ ΣΤΕΡΕΑΣ ΕΛΛΑΔΑΣ

Έχοντας υπ' όψη:

1. Τις διατάξεις του νόμου 2503/97 (ΦΕΚ 107 Α/97) "Διοίκηση - Στελέχωση της Περιφέρειας - Ρύθμιση θεμάτων για την τοπική αυτοδιοίκηση κ.λ.π.".

2. Την 6747/29.9.97 απόφαση του Γενικού Γραμματέα Περιφέρειας Στερεάς Ελλάδας "Μεταβίβαση αρμοδιοτήτων στους προϊσταμένους των Δασικών Υπηρεσιών της Περιφέρειας Στερεάς Ελλάδας και της εξουσίας να υπογράφουν με εντολή Γενικού Γραμματέα της Περιφέρειας Στερεάς Ελλάδας".

3. Τις διατάξεις του άρθρου 117 παρ. 3 του Συντάγματος της Χώρας.

4. Τις διατάξεις του Ν. 998/79 "Περί Προστασίας Δασών κλπ" και ειδικότερα α) του άρθρου 41 παρ. 1β και β) του άρθρου 38 παρ 1.

5. Τις διαταγές του Υπουργείου Γεωργίας α) 160417/1180/8.7.80 και β) 182447/3049/24.9.80.

6.Την 241/1.2.2001 αναφορά του Δασαρχείου Αλιβερίου "Περί κήρυξης αναδασωτέας έκτασης" εμβαδού 20,5 στρεμ. στην θέση "Ξεροσπήλια" του Δημόσιου δάσους Δημ. Διαμ. Αγίου Βλασίου Δήμου Κονιστρών Νομού Εύβοιας που καταστράφηκε από πυρκαγιά, αποφασίζουμε:

Κηρύσσουμε αναδασωτέα, με σκοπό την διατήρηση του δασικού χαρακτήρα, την προστασία και ανάπτυξη της δασικής βλάστησης, με φυσική αναγέννηση, την έκταση των 20,5 στρεμ. που βρίσκεται στην θέση "Ξεροσπήλια" του Δημόσιου δάσους Δημ. Διαμ. Αγίου Βλασίου Δήμου Κονιστρών Νομού Εύβοιας, προσδιορίζεται από τα στοιχεία: (1, 2, 3, 4, 5, 1) και έχει όρια:

ΑΝΑΤΟΛΙΚΑ: με Δημόσια έκταση δασικού χαρακτήρα,
ΔΥΤΙΚΑ: με Δημόσια έκταση δασικού χαρακτήρα,
ΒΟΡΕΙΑ: με Δημόσια έκταση δασικού χαρακτήρα,
ΝΟΤΙΑ: με Δημόσια έκταση δασικού χαρακτήρα,

όπως φαίνεται στο συνημμένο σχεδιάγραμμα που αποτελεί αναπόσπαστο μέρος της παρούσας απόφασης.

Η απόφαση αυτή ισχύει από την κοινοποίησή της άρθρο 41 Ν. 998/79 και πριν την δημοσίευσή της στην Εφημερίδα της Κυβέρνησης άρθρο 37 Ν. 3200/55.

Η παρούσα απόφαση να δημοσιευθεί στην Εφημερίδα της Κυβερνήσεως.

Χαλκίδα, 8 Φεβρουαρίου 2001

Με εντολή Γενικού Γραμματέα Περιφέρειας
Ο Διευθυντής Δασών Ν. Εύβοιας
ΝΙΚΟΛΑΟΣ ΑΓΑΘΟΥ ΛΟΥΚΑΣ


ΥΠΟΜΝΗΜΑ
κλίμ. 1:500
1,2,3,4,5: Δυτικά Σκαλί
Ξηροποτάμου
Λήμν Βλαχίου Δήμου Κυπαρισσίας
Την 31-12-2000 εγκρίθηκε
Κύπη 30-1-2001
Ο Ξενάκης
Κύπη 30-1-2001
Ο Ξενάκης

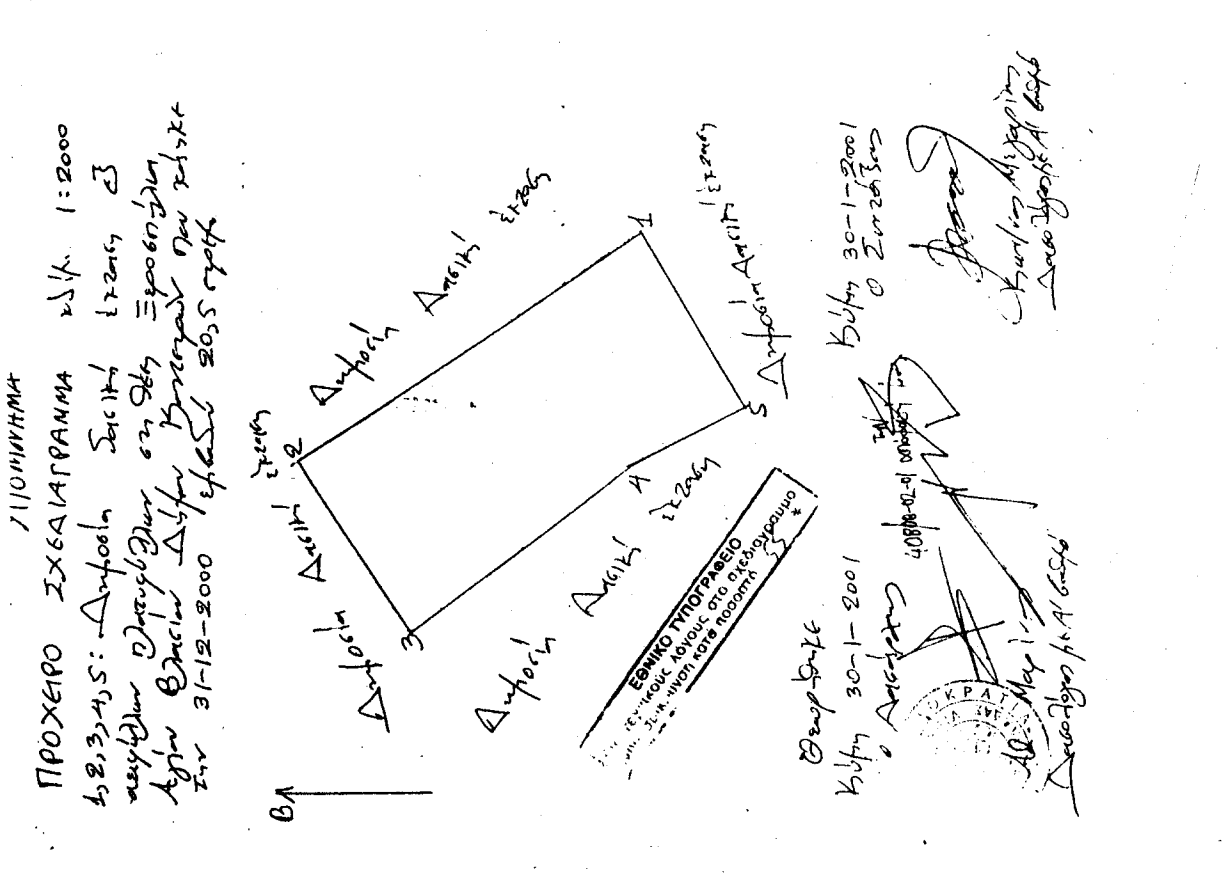
ΠΡΟΧΕΙΡΟ ΣΧΕΔΙΑΓΡΑΜΜΑ
κλίμ. 1:2000
1,2,3,4,5: Δυτικά Σκαλί
Ξηροποτάμου Δήμου
Λήμν Βλαχίου Δήμου Κυπαρισσίας
Την 31-12-2000 εγκρίθηκε
Δυτικά Σκαλί
Δυτικά Σκαλί
Δυτικά Σκαλί
Δυτικά Σκαλί
ΕΘΝΙΚΟ ΤΥΠΟΓΡΑΦΕΙΟ
Θεωρήθηκε
Κύπη 30-1-2001
Κύπη 30-1-2001

Αριθ. 423 (4)

Κήρυξη αναδασωτέας έκτασης εμβαδού 1,192 στρεμ. στην θέση «Κώστα» Δημ. Διαμ. Βιτάλου Δήμου Κύμης Νομού Εύβοιας.

Ο ΓΕΝΙΚΟΣ ΓΡΑΜΜΑΤΕΑΣ
ΠΕΡΙΦΕΡΕΙΑΣ ΣΤΕΡΕΑΣ ΕΛΛΑΔΑΣ

Έχοντας υπ' όψη:

1. Τις διατάξεις του νόμου 2503/97(ΦΕΚ 107 Α/97) "Διοίκηση - Στελέχωση της Περιφέρειας - Ρύθμιση θεμάτων για την τοπική αυτοδιοίκηση κ.λ.π.".

2. Την 6747/29.9.97 Απόφαση του Γενικού Γραμματέα Περιφέρειας Στερεάς Ελλάδας "Μεταβίβαση αρμοδιοτήτων στους προϊσταμένους των Δασικών Υπηρεσιών της Περιφέρειάς Στερεάς Ελλάδας και της εξουσίας να υπογράφουν με εντολή Γενικού Γραμματέα της Περιφέρειας Στερεάς Ελλάδας".

3. Τις διατάξεις του άρθρου 117 παρ. 3 του Συντάγματος της Χώρας.

4. Τις διατάξεις του Ν. 998/79 "Περί Προστασίας Δασών κλπ" και ειδικότερα α) του άρθρου 41 παρ. 1β και β) του άρθρου 38 παρ 1.

5. Τις διαταγές του Υπουργείου Γεωργίας α) 160417/1180/8.7.80 και β) 182447/3049/24.9.80.

6. Την 319/5.2.2001 αναφορά του Δασαρχείου Αλιβερίου "Περί κήρυξης αναδασωτέας έκτασης" εμβαδού 1,192 στρεμ. στην θέση "Κώστα" του Δημόσιου δάσους Δημ. Διαμ. Βιτάλου Δήμου Κύμης Νομού Εύβοιας που καταστράφηκε από εκχέρσωση, αποφασίζουμε:

Κηρύσσουμε αναδασωτέα, με σκοπό την διατήρηση του δασικού χαρακτήρα, την προστασία και ανάπτυξη της δασικής βλάστησης, με φυσική αναγέννηση, την έκταση των 1,192 στρεμ. που βρίσκεται στην θέση "Κώστα" του Δημόσιου δάσους Δημ. Διαμ Βιτάλου Δήμου Κύμης Νομού Εύβοιας, προσδιορίζεται από τα στοιχεία: (Α, Β, Γ, Δ, Ε, Α) και έχει όρια:

ΑΝΑΤΟΛΙΚΑ: με δασικό δρόμο και στην συνέχεια με Δημόσια έκταση δασικού χαρακτήρα,

ΔΥΤΙΚΑ: με Δημόσια έκταση δασικού χαρακτήρα,

ΒΟΡΕΙΑ: με Δημόσια έκταση δασικού χαρακτήρα,

ΝΟΤΙΑ: με Δημόσια έκταση δασικού χαρακτήρα,

όπως φαίνεται στο συνημμένο σχεδιάγραμμα που αποτελεί αναπόσπαστο μέρος της παρούσας απόφασης.

Η απόφαση αυτή ισχύει από την κοινοποίησή της άρθρο 41 Ν. 998/79 και πριν την δημοσίευσή της στην Εφημερίδα της Κυβέρνησης άρθρο 37 Ν. 3200/55.

Η παρούσα απόφαση να δημοσιευθεί στην Εφημερίδα της Κυβερνήσεως.

Χαλκίδα, 8 Φεβρουαρίου 2001

Με εντολή Γενικού Γραμματέα Περιφέρειας
Ο Διευθυντής Δασών Ν. Εύβοιας
ΝΙΚΟΛΑΟΣ ΑΓΑΘΟΥ ΛΟΥΚΑΣ



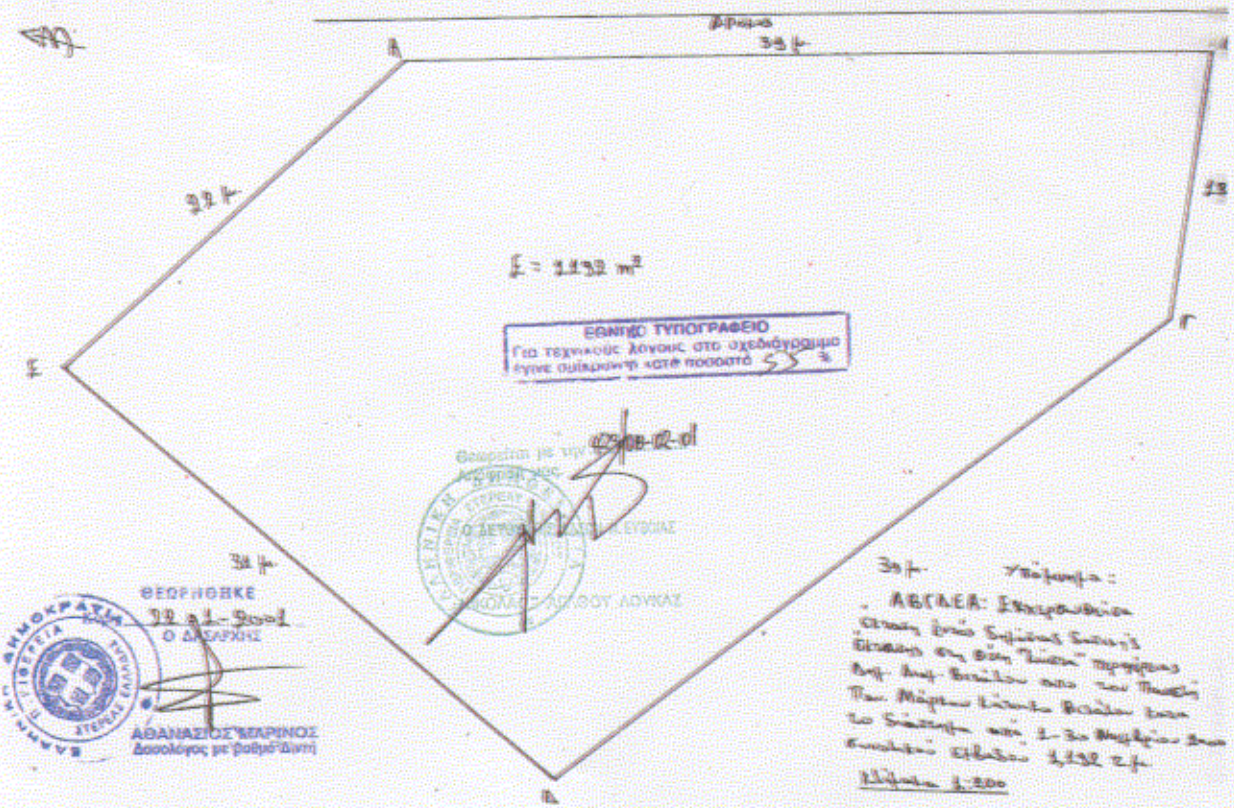

ΑΠΟ ΤΟ ΕΘΝΙΚΟ ΤΥΠΟΓΡΑΦΕΙΟ