04002982304010008

ΕΦΗΜΕΡΙΣ ΤΗΣ ΚΥΒΕΡΝΗΣΕΩΣ

ΤΗΣ ΕΛΛΗΝΙΚΗΣ ΔΗΜΟΚΡΑΤΙΑΣ

ΤΕΥΧΟΣ ΤΕΤΑΡΤΟ **Αρ. Φύλλου 298**

23 Απριλίου 2001

ΠΕΡΙΕΧΟΜΕΝΑ

ΑΠΟΦΑΣΕΙΣ

Κήρυξη αναδασωτέας έκτασης 2,760 στρ. στη θέση «Μυγδαλιά ή Σέσι» περιφέρειας Δημοτικού Διαμ/τος Μοίρα του Δήμου Πατρέων Ν. Αχαΐας ... 1

Κήρυξη αναδασωτέας έκτασης 6 στρ. στη θέση «Βίδια» περιφέρειας Δημοτ. Διαμ/τος Λακκόπετρας του Δήμου Λαρισσού Ν. Αχαΐας 2

Κήρυξη αναδασωτέας έκτασης 0,045 στρ. στη θέση «Οβρυόκαμπος» περιφέρειας της κοινότητας Λεοντίου Ν. Αχαΐας 3

Κήρυξη αναδασωτέας έκτασης 0,018 στρ. ..... στη θέση «Οβρυόκαμπος» περιφέρειας της κοινότητας Λεοντίου Ν. Αχαΐας 4

ΑΠΟΦΑΣΕΙΣ

Αριθ. 727 (1)

Κήρυξη αναδασωτέας έκτασης 2,760 στρ. στη θέση «Μυγδαλιά ή Σέσι» περιφέρειας Δημοτικού Διαμ/τος Μοίρα του Δήμου Πατρέων Ν. Αχαΐας.

Ο ΓΕΝΙΚΟΣ ΓΡΑΜΜΑΤΕΑΣ
ΠΕΡΙΦΕΡΕΙΑΣ ΔΥΤΙΚΗΣ ΕΛΛΑΔΟΣ

Έχοντας υπόψη:

1. Το άρθρο 117 παρ. 3 του Συντάγματος της Χώρας.

2. Τις διατάξεις του Ν. 2503/97 «Διοίκηση, οργάνωση, στελέχωση της Περιφέρειας, ρύθμιση θεμάτων για την τοπική αυτοδιοίκηση και άλλες διατάξεις»,

3. Την αριθ. 186/30-6-1998 (ΦΕΚ 727/Β/1998) απόφαση Γ.Γ.Π.Δ.Ε «Άσκηση αρμοδιοτήτων Γενικού Γραμματέα Περιφέρειας Δυτ. Ελλάδας επί θεμάτων ΔΑΣΙΚΩΝ και μεταβίβαση του δικαιώματος υπογραφής στους Προϊσταμένους Υπηρεσιακών Μονάδων της Περιφέρειας».

4. Τις διατάξεις του Ν. 998/79 «Περί προστασίας των Δασών και των δασικών εκτάσεων» και συγκεκριμένα:

α) Του άρθρου 41 παρ. 1

β) Του άρθρου 38 παρ.2

γ) Του άρθρου 70 παρ. 3 του Ν. 998/79, όπως συμπληρώθηκε με τον Ν. 2040/92.

5. Τις σχετικές δ/γές του Υπουργ. Γεωργίας

6. Την αριθ. 2000/20-3-2001 πρόταση του Δασαρχείου Πατρών «περί κηρύξεως εκτάσεως ως αναδασωτέας» 2,760 στρεμμάτων στη θέση «Μυγδαλιά ή Σέσι» περιφέρειας Δημοτικού Διαμ/τος Μοίρα του Δήμου Πατρέων.

7. Τη θετική εισήγηση της Δ/νσης Δασών Ν. Αχαΐας, αποφασίζουμε:

Κηρύσσουμε Αναδασωτέα, με σκοπό την αποκατάσταση με φυσική ή τεχνητή αναγέννηση της δασικής βλάστησης που καταστράφηκε από παράνομη κατάληψη δια άροσης και σποράς που έγινε από τον Αλέξιο Κλεομ. Γιαννακόπουλο, κάτοικο Μοίρα και διαπιστώθηκε στις 16-2-2001, τη δημόσια δασική έκταση (δάσος αειφύλλων πλατυφύλλων) εμβαδού δύο στρεμμάτων και επτακοσίων εξήντα τετραγων. μέτρων (2.760 στρέμ.), στη θέση « Μυγδαλιά ή Σέσι» περιφέρειας Δημοτικού Διαμερίσματος Μοίρα του Δήμου Πατρέων και η οποία προσδιορίζεται από τα στοιχεία 1,2,3,4,...,52,53,54,1, όπως αυτά φαίνονται στο συνημμένο διάγραμμα το οποίο αποτελεί αναπόσπαστο μέρος της απόφασης αυτής και έχει όρια:

Ανατολικά: Με δημόσιο δάσος

Δυτικά: Με δημόσιο δάσος και φερόμενο αγρό ιδίου

Βόρεια: Με αγροτικό δρόμο και δημόσιο δάσος

Νότια: Με δημόσιο δάσος

Η παρούσα ισχύει μετά τη δημοσίευση της στο Δημοτικό Διαμέρισμα Μοίρα σύμφωνα με το άρθρο 37 του Ν. 3200/55.

Η απόφαση αυτή να δημοσιευθεί στην Εφημερίδα της Κυβερνήσεως.

Πάτρα, 28 Μαρτίου 2001

Με εντολή Γενικού Γραμματέα Περιφέρειας
Ο Γενικός Διευθυντής
ΠΑΝ. ΣΚΟΥΡΑΣ

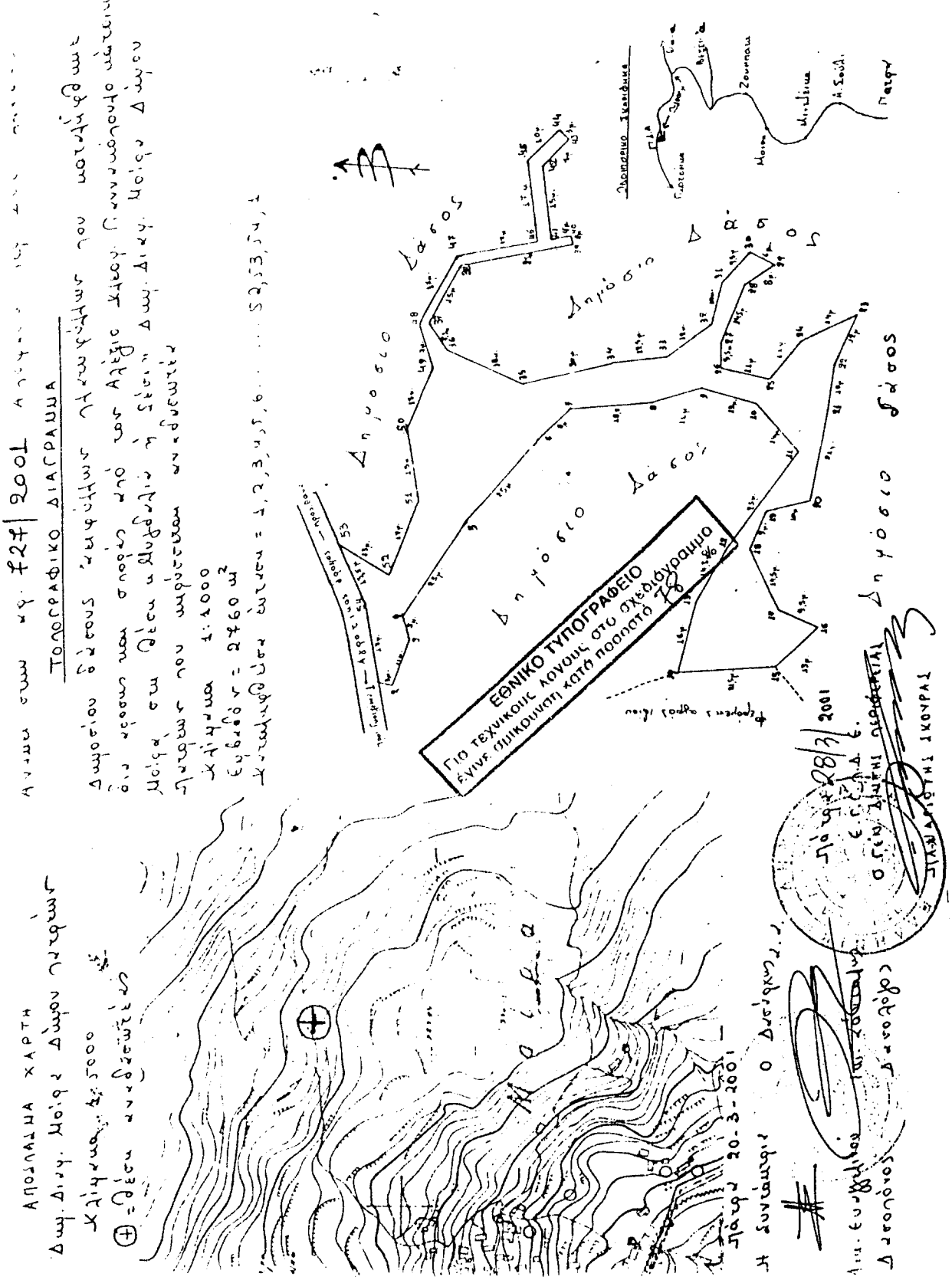
ΤΟΠΟΓΡΑΦΙΚΟ ΔΙΑΓΡΑΜΜΑ
ΑΠΟΣΠΑΣΜΑ ΧΑΡΤΗ
ΕΘΝΙΚΟ ΤΥΠΟΓΡΑΦΕΙΟ
Για τεχνικούς λόγους στο σχεδιάγραμμα έγινε ημικόμμωση κάτω ποσοστό 78
Δημόσιο Δάσος
Δημόσιο Δάσος
Δημόσιο Δάσος

Αριθ. 753 (2)

Κήρυξη αναδασωτέας έκτασης 6 στρ. στη θέση «Βίδια» περιφέρειας Δημοτ. Διαμ/τος Λακκόπετρας του Δήμου Λαρισσού Ν. Αχαΐας.

Ο ΓΕΝΙΚΟΣ ΓΡΑΜΜΑΤΕΑΣ
ΠΕΡΙΦΕΡΕΙΑΣ ΔΥΤΙΚΗΣ ΕΛΛΑΔΟΣ

Έχοντας υπόψη:

1. Το άρθρο 117 παρ. 3 του Συντάγματος της Χώρας.

2. Τις διατάξεις του Ν. 2503/97 «Διοίκηση, οργάνωση, στελέχωση της Περιφέρειας, ρύθμιση θεμάτων για την τοπική αυτοδιοίκηση και άλλες διατάξεις».

3. Την αριθ. 186/30-6-1998 (ΦΕΚ 727/Β/1998) απόφαση Γ. Γ. Π.Δ. Ε «Άσκηση αρμοδιοτήτων Γενικού Γραμματέα Περιφέρειας Δυτ. Ελλάδας επί θεμάτων ΔΑΣΙΚΩΝ και μεταβίβαση του δικαιώματος υπογραφής στους Προϊσταμένους Υπηρεσιακών Μονάδων της Περιφέρειας».

4. Τις διατάξεις του Ν. 998/79 «Περί προστασίας των Δασών και των δασικών εκτάσεων» και συγκεκριμένα:

α) Του άρθρου 41 παρ. 1

β) Του άρθρου 38 παρ.2

γ) Του άρθρου 70 παρ. 3 του Ν. 998/79, όπως συμπληρώθηκε με τον Ν. 2040/92.

5. Τις σχετικές δ/γές του Υπουργ. Γεωργίας.

6. Την αριθμ. 2133/23-3-2001 πρόταση του Δασαρχείου Πατρών «περί κηρύξεως εκτάσεως ως αναδασωτέας» 6 στρεμμάτων στη θέση «Βίδια» περιφέρειας Δημοτικού Διαμερίσματος Λακκόπετρας του Δήμου Λαρισσού.

7. Τη θετική εισήγηση της Δ/νσης Δασών Ν. Αχαΐας, αποφασίζουμε:

Κηρύσσουμε Αναδασωτέα, με σκοπό την αποκατάσταση με φυσική ή τεχνητή αναγέννηση της δασικής βλάστησης που καταστράφηκε από πυρκαγιά που έγινε στις 22-10-2000 και διαπιστώθηκε στις 15-3-2001, την δημόσια δασική έκταση (δάσος αειφύλλων πλατυφύλλων) εμβαδού έξι στρεμμάτων (6 στρεμ.) στη θέση «Βίδια» περιφερείας Δημοτ. Διαμ/τος Λακκόπετρας του Δήμου Λαρισσού και η οποία προσδιορίζεται από τα στοιχεία Α,Β,Γ,Δ,Α, όπως αυτά φαίνονται στο συνημμένο διάγραμμα το οποίο αποτελεί αναπόσπαστο μέρος της απόφασης αυτής και έχει όρια:

Ανατολικά: Με καλλιεργούμενες εκτάσεις

Δυτικά: Με καλλιεργούμενες εκτάσεις και δημόσιες δασικές εκτάσεις

Βόρεια: Με καλλιεργούμενες εκτάσεις

Νότια: Με καλλιεργούμενες εκτάσεις και δημόσιες δασικές εκτάσεις

Η παρούσα ισχύει μετά τη δημοσίευση της στο Δημοτικό Διαμέρισμα Λακκόπετρας σύμφωνα με το άρθρο 37 του Ν. 3200/55.

Η απόφαση αυτή να δημοσιευθεί στην Εφημερίδα της Κυβερνήσεως.

Πάτρα, 28 Μαρτίου 2001

Με εντολή Γενικού Γραμματέα Περιφέρειας
Ο Γενικός Διευθυντής
ΠΑΝ. ΣΚΟΥΡΑΣ

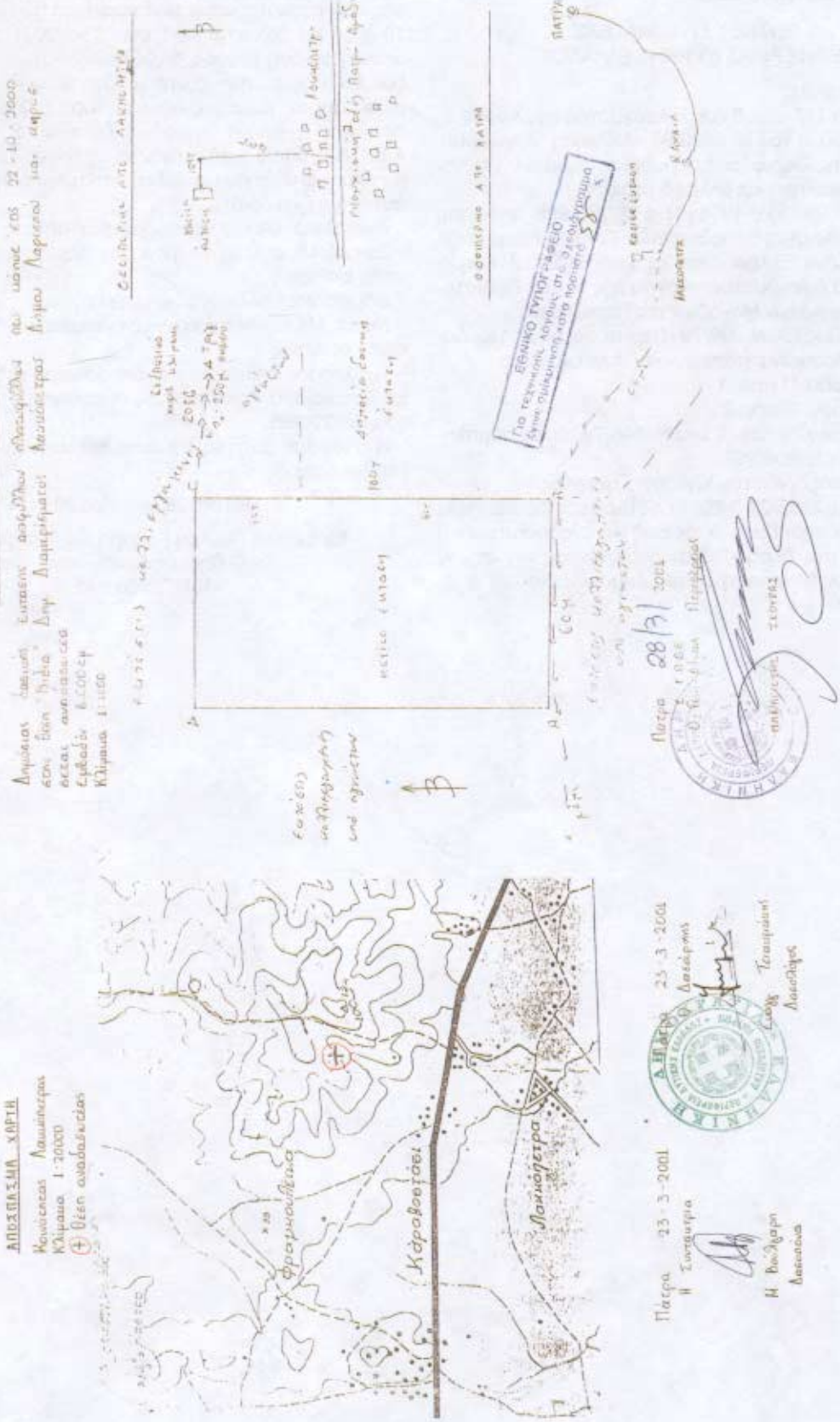
ΑΠΟΣΠΑΣΜΑ ΧΑΡΤΗ
Κωμόπολη Λαμπίκαρα
Κλίμακα 1:20000
Θέση ανοικτής
Φραγκοκάστελλο
Κάρυστος
Λαμπίκαρα
ΤΟΠΟΓΡΑΦΙΚΟ ΔΙΑΓΡΑΜΜΑ
ΕΘΝΙΚΟ ΤΥΠΟΓΡΑΦΕΙΟ
Πάτρα 23-3-2001
Πάτρα 28/3/2001

Αριθ. 661 (3)

Κήρυξη αναδασωτέας έκτασης 0,045 στρ. στη θέση «Οβρυόκαμπος» περιφέρειας της κοινότητας Λεοντίου Ν. Αχαΐας.

Ο ΓΕΝΙΚΟΣ ΓΡΑΜΜΑΤΕΑΣ
ΠΕΡΙΦΕΡΕΙΑΣ ΔΥΤΙΚΗΣ ΕΛΛΑΔΟΣ

Έχοντας υπόψη:

1. Το άρθρο 117 παρ. 3 του Συντάγματος της Χώρας.

2. Τις διατάξεις του Ν. 2503/97 «Διοίκηση, οργάνωση, στελέχωση της Περιφέρειας, ρύθμιση θεμάτων για την τοπική αυτοδίοικηση και άλλες διατάξεις»,

3. Την αριθ. 186/30-6-1998 (ΦΕΚ 727/Β/1998) απόφαση Γ.Γ.Π.Δ.Ε άσκηση αρμοδιοτήτων Γενικού Γραμματέα Περιφέρειας Δυτ. Ελλάδος επί θεμάτων ΔΑΣΙΚΩΝ και μεταβίβαση του δικαιώματος υπογραφής στους Προϊσταμένους Υπηρεσιακών Μονάδων της Περιφέρειας».

4. Τις διατάξεις του Ν. 998/79 «Περί προστασίας των Δασών και των δασικών εκτάσεων» και συγκεκριμένα:

α) Του άρθρου 41 παρ. 1

β) Του άρθρου 38 παρ.2

γ) Του άρθρου 70 παρ. 3 του Ν. 998/79, όπως συμπληρώθηκε με τον Ν. 2040/92.

5. Τις σχετικές δ/γές του Υπουργ. Γεωργίας.

6. Την αριθ. 1672/9-3-2001 πρόταση του Δασαρχείου Πατρών «περί κηρύξεως εκτάσεως ως αναδασωτέας» 0,045 στρεμμάτων στη θέση Οβρυόκαμπος» περιφέρειας της κοινότητας Λεοντίου.

7. Τη θετική εισήγηση της Δ/νσης Δασών Ν. Αχαΐας, αποφασίζουμε:

Κηρύσσουμε Αναδασωτέα, με σκοπό την αποκατάσταση με φυσική ή τεχνητή αναγέννηση της δασικής βλάστησης που καταστράφηκε από παράνομη κατάληψη δια διαμόρφωσης χώρου και κατασκευής κτίσματος που έγινε από τον Άγγελο Νικολ. Ζερδεβά, κάτοικο Λιμνοχωρίου Δήμου Μόβρης και διαπιστώθηκε στις 28-12-2000, τη δημόσια δασική έκταση (με χορτολιβαδική βλάστηση, αραιά άτομα μουρτζιάς & ξηροφυτικούς θάμνους) εμβαδού σαράντα πέντε τετραγων. μέτρων (0,045 στρέμ.), στη θέση «Οβρυόκαμπος» περιφέρειας της κοινότητας Λεοντίου και η οποία προσδιορίζεται από τα στοιχεία ως τμήμα 26, όπως αυτά φαίνονται στο συνημμένο διάγραμμα το οποίο αποτελεί αναπόσπαστο μέρος της απόφασης αυτής και έχει όρια:

Ανατολικά: Με δημόσια δασική έκταση
Δυτικά: Με δημόσια δασική έκταση
Βόρεια: Με δημόσια δασική έκταση
Νότια: Με δημόσια δασική έκταση

Η παρούσα ισχύει μετά τη δημοσίευση της στην Κοινότητα Λεοντίου σύμφωνα με το άρθρο 37 του Ν. 3200/55.

Η απόφαση αυτή να δημοσιευθεί στην Εφημερίδα της Κυβερνήσεως.

Πάτρα, 26 Μαρτίου 2001

Με εντολή Γενικού Γραμματέα Περιφέρειας
Ο Γενικός Διευθυντής
ΠΑΝ. ΣΚΟΥΡΑΣ

Ανάλυση εκδοθείσας με αριθμ. 661/2001 Απόφαση Περιφερειακού Διευθυντή Δ/Θεσίας

ΤΟΠΟΓΡΑΦΙΚΟ ΔΙΑΓΡΑΜΜΑ

Δημόσιας δασικής (υφαλοδιαβαθμισή) έκτασης που καταλήφθηκε από τον Αχιλλέα Νικ. Ζερβέβα κάτοικο Λιμνοχωρίου στη θέση "Οδρύσφρυς" κοινότητας Λεοντίου που αποφασίστηκε αναδασωτέα.

(26) Εμβαδόν οικήματος (1,2,3,4,1) Ε=45τμ

Κλίμακα 1:100

ΑΠΟΣΠΑΣΜΑ ΧΑΡΤΗ

Κοινότητας Λεοντίου

Κλίμακα 1:5000

(7) θέση αναδασωτέας

Πάτρα 09-03-2001
Η Συντάκτρια

Αγγ. Παντέα
Δασοπόνος

Πάτρα 09-03-2001
Ο Δασάρχης αα

Ιωάννης Γρ. Ζανταλής
Δασολόγος

Πάτρα, 26 Μαρ. 2001
ΕΓΓΠΔΕ
Ο Γεν. Δ/ντής Περιφέρειας

ΠΑΥΛΟΣ ΣΕΟΥΡΑΣ

ΕΘΝΙΚΟ ΤΥΠΟΓΡΑΦΕΙΟ
Για τεχνικούς λόγους στο σχεδιόγραμμα έγινε σμίκρυνση κατά ποσοστό 55 %

Αριθ. 732 (4)

Κήρυξη αναδασωτέας έκτασης 0,018 στρ. στη θέση «Οβρυόκαμπος» περιφέρειας της κοινότητας Λεοντίου Ν. Αχαΐας.

Ο ΓΕΝΙΚΟΣ ΓΡΑΜΜΑΤΕΑΣ
ΠΕΡΙΦΕΡΕΙΑΣ ΔΥΤΙΚΗΣ ΕΛΛΑΔΟΣ

Έχοντας υπόψη:

1. Το άρθρο 117 παρ. 3 του Συντάγματος της Χώρας.

2. Τις διατάξεις του Ν. 2503/97 «Διοίκηση, οργάνωση, στελέχωση της Περιφέρειας, ρύθμιση θεμάτων για την τοπική αυτοδιοίκηση και άλλες διατάξεις».

3. Την αριθ. 186/30-6-1998 (ΦΕΚ 727/Β/1998) απόφαση Γ.Γ.Π.Δ.Ε «Άσκηση αρμοδιοτήτων Γενικού Γραμματέα Περιφέρειας Δυτ. Ελλάδας επί θεμάτων ΔΑΣΙΚΩΝ και μεταβίβαση του δικαιώματος υπογραφής στους Προϊσταμένους Υπηρεσιακών Μονάδων της Περιφέρειας».

4. Τις διατάξεις του Ν. 998/79 «Περί προστασίας των Δασών και των δασικών εκτάσεων» και συγκεκριμένα:

α) Του άρθρου 41 παρ. 1

β) Του άρθρου 38 παρ.2

γ) Του άρθρου 70 παρ. 3 του Ν. 998/79, όπως συμπληρώθηκε με τον Ν. 2040/92.

5. Τις σχετικές δ/γές του Υπουργ. Γεωργίας

6. Την αριθ. 2102/21-3-2001 πρόταση του Δασαρχείου Πατρών «περί κηρύξεως εκτάσεως ως αναδασωτέας» 0,018 στρεμμάτων στη θέση «Οβρυόκαμπος» περιφέρειας της κοινότητας Λεοντίου.

7. Τη θετική εισήγηση της Δ/νσης Δασών Ν. Αχαΐας, αποφασίζουμε:

Κηρύσσουμε Αναδασωτέα, με σκοπό την αποκατάσταση με φυσική ή τεχνητή αναγέννηση της δασικής βλάστησης που καταστράφηκε από παράνομη κατάληψη δια διαμόρφωσης χώρου και κατασκευής κτίσματος που έγινε από τον Βασίλειο Παρασκ. Χρυσανθόπουλο, κάτοικο Λιμνοχωρίου Δήμου Μόβρης και διαπιστώθηκε στις 28- 12-2000, τη δημόσια δασική έκταση (με χορτολιβαδική βλάστηση, αραιά άτομα μουρτζιάς & ξηροφυτικούς θάμνους) εμβαδού δέκα οκτώ τετραγων. μέτρων (0,018 στρέμ.).στη θέση «Οβρυόκαμπος περιφέρειας της κοινότητας Λεοντίου και η οποία προσδιορίζεται από τα στοιχεία 1,2,3,4,1, όπως αυτά φαίνονται στο συνημμένο διάγραμμα το οποίο αποτελεί αναπόσπαστο μέρος της απόφασης αυτής και έχει όρια:

Ανατολικά: Με δημόσια δασική έκταση
Δυτικά: Με δημόσια δασική έκταση
Βόρεια: Με δημόσια δασική έκταση
Νότια: Με δημόσια δασική έκταση

Η παρούσα ισχύει μετά τη δημοσίευση της στην Κοινότητα Λεοντίου σύμφωνα με το άρθρο 37 του Ν. 3200/55.

Η απόφαση αυτή να δημοσιευθεί στην Εφημερίδα της Κυβερνήσεως.

Πάτρα, 28 Μαρτίου 2001

Με εντολή Γενικού Γραμματέα Περιφέρειας
Ο Γενικός Διευθυντής
ΠΑΝ. ΣΚΟΥΡΑΣ

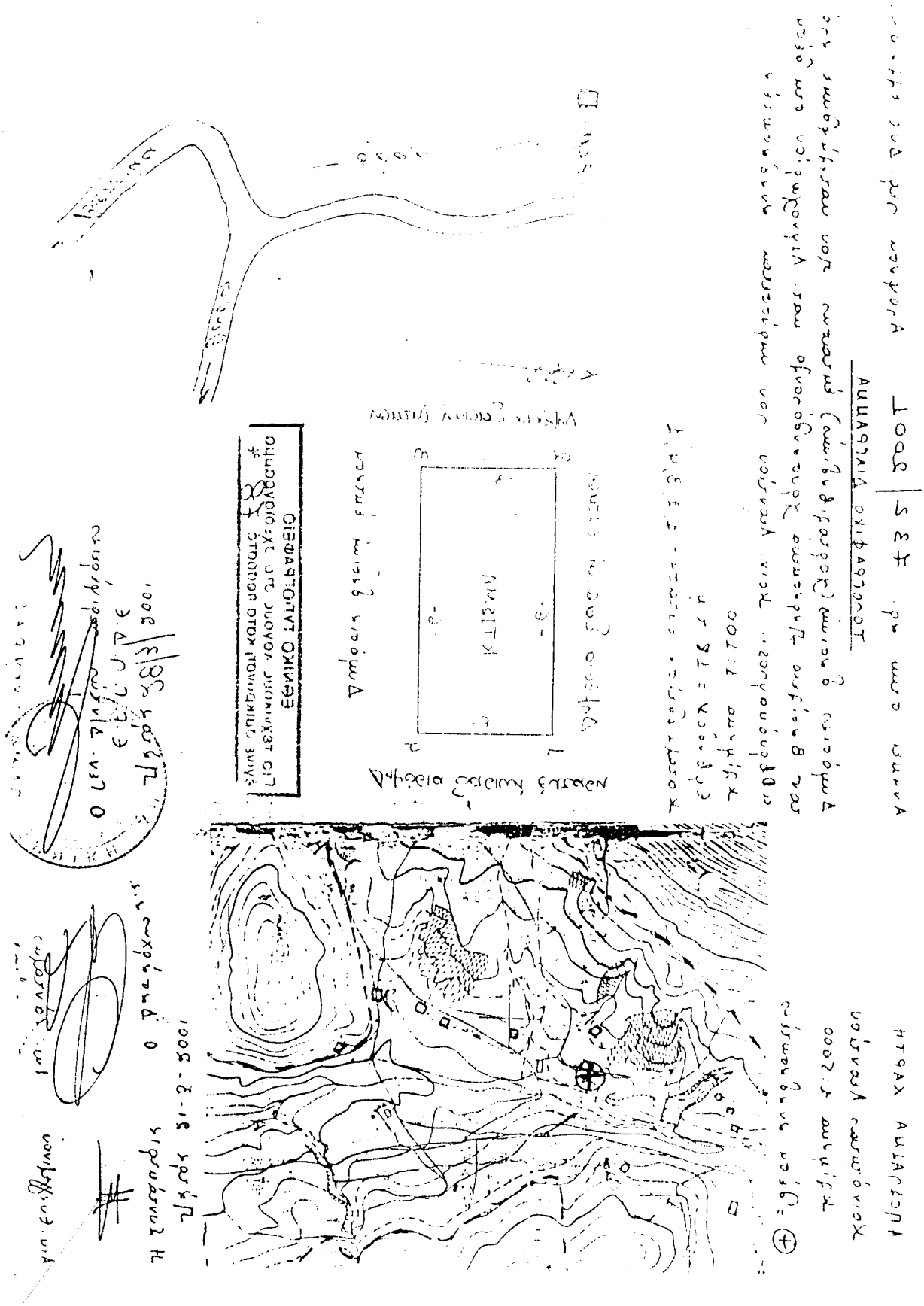
ΕΘΝΙΚΟ ΤΥΠΟΓΡΑΦΕΙΟ