04003012504010016




# ΕΦΗΜΕΡΙΣ ΤΗΣ ΚΥΒΕΡΝΗΣΕΩΣ

## ΤΗΣ ΕΛΛΗΝΙΚΗΣ ΔΗΜΟΚΡΑΤΙΑΣ

ΤΕΥΧΟΣ ΤΕΤΑΡΤΟ **Αρ. Φύλλου 301**

25 Απριλίου 2001


## ΑΠΟΦΑΣΕΙΣ

Αριθ. 46902/343

Συμπλήρωση και τροποποίηση της απόφασης 59486/1668/3.10.83 ως προς τον επανακαθορισμό των ασφαλών ζωνών και των προϋποθέσεων δόμησης στους οικισμούς Παλαιού Μικρού Χωριού, Παλαιοχωρίου, Νεοχωρίου, Τριποτάμου, Κοψαΐκων, Καϊπανακίου, Προυσσού, Κουλίου, Φουρνάς, Ψιανών και Καστανούλας του Νομού Ευρυτανίας.

**ΟΙ ΥΠΟΥΡΓΟΙ ΕΘΝΙΚΗΣ ΟΙΚΟΝΟΜΙΑΣ - ΠΕΡΙΒΑΛΛΟΝΤΟΣ, ΧΩΡΟΤΑΞΙΑΣ ΚΑΙ ΔΗΜΟΣΙΩΝ ΕΡΓΩΝ - ΥΓΕΙΑΣ ΚΑΙ ΠΡΟΝΟΙΑΣ**

Έχοντας υπ'όψη:

1. Τις διατάξεις του Ν. 1032 (ΦΕΚ57Α/14.3.80) «περί συστάσεως Υπουργείου Χ.Ο.Π.».

2. Τις διατάξεις:

α. του άρθρου 16. του Ν.4467/65

β. του άρθρου 3. του Α.Ν. 64/67

γ. το Β.Δ. 460/ 65 όπως τροποποιήθηκε και συμπληρώθηκε με τα Β.Δ. 374/66, 392/66, 953/66, 323/67, 315/68.

δ. του Ν.Δ. 1138/72

3. Την κοινή υπουργική απόφαση 59486/1668/3.10.1983 «Αναμόρφωση και τροποποίηση της απόφασης Δ4γ/10545/168/30.7.70 «Περί εφαρμογής προγράμματος στεγαστικής αποκατάστασης των εκ σεισμών και κατολισθήσεων πληττομένων κατοίκων Ν. Ευρυτανίας».

4. Τις αποφάσεις με αριθμ. πρωτ.: Ε4880/869/15.2.1971, Ε16066/2721/2.6.71, Ε35080/5517/15.11.71, Ε39415/6276/23.12.71, Ε8542/640/13.9.75, Ε5γ/19460/1520/4.6.76, 2713/1015/1.7.82, που τροποποιούν την προαναφερομένη απόφαση Δ4γ/10545/168/30.7.70.

5. Τις διατάξεις του από 6.12.82 (ΦΕΚ 588Δ/82) «Καθορισμός όρων και περιορισμών δόμησης οικισμών της Χώρας».

6. Τις διατάξεις του από 19.10.1978 Π.Δ. (ΦΕΚ 594Δ/13.11.1978) «Περί χαρακτηρισμού ως παραδοσιακών οικισμών τινών του Κράτους και καθορισμού των όρων και περιορισμών δομήσεως των οικοπέδων αυτών».

7. Το υπ' αριθ. 567/16.4.97 έγγραφο της Διεύθυνσης Πολεοδομίας και Περιβάλλοντος της Νομαρχιακής Αυτοδιοίκησης Ευρυτανίας, με το οποίο προτείνεται η τροποποιηση της υπ αριθ. 59486/1668/3.10.1983 απόφασης.

8. α. Το πόρισμα της γεωτεχνικής έκθεσης Τ.2010 (Νοέμβριος 1998) του ΙΓΜΕ για τους οικισμούς: Παλαιό Μικρό Χωριό, Προυσσό, Κούλιο, Τριπόταμο, Κοψαΐκα, Καϊπανάκι, Φουρνά, Ψιανά και Καστανούλα του Ν. Ευρυτανίας.

β. Το έγγραφο υπ' αριθ.6872/16.7.1998 του ΙΓΜΕ για τους οικισμούς Νεοχώριο και Παλαιοχώριο του Ν. Ευρυτανίας.

9. Την γνωμοδότηση του Συντονιστικού Συμβουλίου Στέγασης του Υπουργείου Υγείας- Πρόνοιας, σύμφωνα με την οποία έγινε δεκτή η εισήγηση της Διεύθυνσης Οικιστικής Πολιτικής και Κατοικίας του ΥΠΕΧΩΔΕ, στην συνεδρία 131/30.3.2000.

10. Το γεγονός ότι από τις κανονιστικές διατάξεις αυτής της απόφασης δεν προκαλείται δαπάνη σε βάρος του κρατικού προϋπολογισμού και των οικείων Ο.Τ.Α., αποφασίζουμε:

1. Εγκρίνουμε τη συμπλήρωση και τροποποίηση της υπ' αριθ. 59486/1668/3.10.83 απόφασης ως προς τον επανακαθορισμό των ασφαλών ζωνών και των προϋποθέσεων, δόμησης στους οικισμούς Παλαιού Μικρού Χωριού, Παλαιοχωρίου, Νεοχωρίου, Τριποτάμου, Κοψαΐκων, Καϊπανακίου, Προυσσού, Κουλίου, Φουρνάς, Ψιανών και Καστανούλας του Νομού Ευρυτανίας.

2. Στους παραπάνω οικισμούς καθορίζουμε ζώνες αστυγεωλογικής καταλληλότητας, σύμφωνα με την έκθεση Τ.2010 (Νοέμβριος 1998) και το έγγραφο 6872/16.7.1998 του ΙΓΜΕ, οι οποίες απεικονίζονται σε 6 χάρτες της ΓΥΣ, κλ. 1/5.000,2 χάρτες κλ. 1/ 2.500 για το Παλαιοχώριο και Νεοχώριο Δ.Φραγκίστας, 1 χάρτη κλ. 1/20.000 για την Καστανούλα και αντίγραφο φωτογραφίας για το Κούλιο, θεωρημένα από τον Προϊστάμενο της Δ/νσης Τοπογραφικών Εφαρμογών με την 46902/2001 πράξη του και που αντίτυπά τους σε φωτοσμίκρυνση δημοσιεύονται με την παρούσα απόφαση.

3. Στις παραπάνω αναφερόμενες ζώνες ισχύουν οι εξής περιορισμοί δόμησης ανά οικισμό:

- Παλαιό Μικρό Χωριό, Δήμου Ποταμιάς (πρώην Κοινότητας Μικρού Χωριού)

Ζώνη Α

Επιτρέπεται η ανέγερση νέων οικοδομών, η επισκευή παλαιών κτιρίων και οι προσθήκες κατ' επέκταση και καθ' ύψος, σύμφωνα με τις ισχύουσες πολεοδομικές διατάξεις, τον ισχύοντα Αντισεισμικό Κανονισμό και τον Κανονισμό Ωπλισμένου Σκυρόδεματος.

Ζώνη Β1

Επιτρέπεται η επισκευή υφισταμένων κτηρίων, χωρίς εκσκαφές και διατάραξη των εδαφικών συνθηκών, σύμφωνα με τις ισχύουσες διατάξεις, και χωρίς επαύξηση των φορτίων του κτηρίου.Η δυνατότητα ή μη οικοδόμησης νέων κτηρίων και προσθηκών κατ' επέκταση και καθ' ύψος, θα κριθεί μόνο μετά από εδαφοτεχνική έρευνα για το σύνολο της ζώνης και αξιολόγηση της μελέτης από τις αρμόδιες Υπηρεσίες.

• Παλαιοχώριο Δήμου Φραγκίστας (πρώην Κοινότητας Παλαιοχωρίου

Ζώνη Α

Επιτρέπεται η ανέγερση νέων οικοδομών, η επισκευή παλαιών κτιρίων και οι προσθήκες κατ' επέκταση και καθ' ύψος, σύμφωνα με τις ισχύουσες πολεοδομικές διατάξεις, τον ισχύοντα Αντισεισμικό Κανονισμό και τον Κανονισμό Ωπλισμένου Σκυρόδεματος.

• Νεοχώριο Δήμου Φραγκίστας (πρώην Κοινότητας Παλαιοχωρίου)

Ζώνη Α

Επιτρέπεται η ανέγερση νέων οικοδομών, η επισκευή παλαιών κτιρίων και οι προσθήκες κατ' επέκταση και καθ' ύψος, σύμφωνα με τις ισχύουσες πολεοδομικές διατάξεις, τον ισχύοντα Αντισεισμικό Κανονισμό και τον Κανονισμό Ωπλισμένου Σκυρόδεματος.

• Τριπόταμος Δήμου Φραγκίστας (πρώην Κοινότητας Τριποτάμου)

Ζώνη Α

Επιτρέπεται η ανέγερση νέων οικοδομών, η επισκευή παλαιών κτιρίων και οι προσθήκες κατ' επέκταση και καθ' ύψος, σύμφωνα με τις ισχύουσες πολεοδομικές διατάξεις, τον ισχύοντα Αντισεισμικό Κανονισμό και τον Κανονισμό Ωπλισμένου Σκυρόδεματος.

Ζώνη Β2

Επιτρέπεται η επισκευή υφισταμένων κτηρίων, χωρίς εκσκαφές και διατάραξη των εδαφικών συνθηκών, σύμφωνα με τις ισχύουσες διατάξεις, και χωρίς επαύξηση των φορτίων του κτηρίου.

Η οικοδόμηση νέων κτιρίων και οι πρσθήκες επιτρέπονται με την προϋπόθεση της απομάκρυνσης των χαλαρών υλικών του μανδύα αποσάθρωσης, θεμελίωσης σε υγιές υπόβαθρο και αντιστήριξης των δημιουργουμένων πρανών.

Ζώνη Β3

Επιτρέπεται η επισκευή υφισταμένων κτηρίων, χωρίς εκσκαφές και διατάραξη των εδαφικών συνθηκών, σύμφωνα με τις ισχύουσες διατάξεις, και χωρίς επαύξηση των φορτίων του κτηρίου.

Η οικοδόμηση νέων κτιρίων, οι πρσθήκες και οι επισκευές που επιφέρουν αύξηση φορτίων, επιτρέπονται με την προϋπόθεση επαύξησης του ισχύοντος σεισμικού συντελεστή κατά 0,04

• Κοψαΐκα Δήμου Φραγκίστας (πρώην Κοινότητας Τριποτάμου)

Ζώνη Α

Επιτρέπεται η ανέγερση νέων οικοδομών, η επισκευή παλαιών κτιρίων και οι προσθήκες κατ' επέκταση και καθ' ύψος, σύμφωνα με τις ισχύουσες πολεοδομικές διατάξεις, τον ισχύοντα Αντισεισμικό Κανονισμό και τον Κανονισμό Ωπλισμένου Σκυρόδεματος.

Ζώνη Β4

Επιτρέπεται η επισκευή υφισταμένων κτηρίων, χωρίς εκσκαφές και διατάραξη των εδαφικών συνθηκών, σύμφωνα με τις ισχύουσες διατάξεις, και χωρίς επαύξηση των φορτίων του κτηρίου.

Η οικοδόμηση νέων κτηρίων και οι προσθήκες επιτρέπονται με την προϋπόθεση θεμελίωσης στο υγιές υπόβαθρο των σχιστοκερατολίθων, όπου είναι αυτό δυνατόν, είτε με βελτιωμένο τύπο θεμελίωσης στις υπόλοιπες θέσεις.

• Καϊπανάκι Δήμου Φραγκίστας (πρώην Κοινότητας Τριποτάμου

Ζώνη Γ

Επιτρέπεται μόνον επισκευή υπαρχόντων κτηρίων, χωρίς εκσκαφές και διατάραξη των εδαφικών συνθηκών και χωρίς επαύξηση των φορτίων των κτηρίων.

• Προυσσός Δήμου Προυσσού, (πρώην Κοινότητας Προυσσού)

Ζώνη Α

Επιτρέπεται η ανέγερση νέων οικοδομών, η επισκευή παλαιών κτιρίων και οι προσθήκες κατ' επέκταση και καθ' ύψος, σύμφωνα με τις ισχύουσες πολεοδομικές διατάξεις, τον ισχύοντα Αντισεισμικό Κανονισμό και τον Κανονισμό Ωπλισμένου Σκυρόδεματος.

• Κούλιο Δήμου Προυσσού, (πρώην Κοινότητας Προυσσού)

Ζώνη Α

Επιτρέπεται η ανέγερση νέων οικοδομών, η επισκευή παλαιών κτιρίων και οι προσθήκες κατ' επέκταση και καθ' ύψος, σύμφωνα με τις ισχύουσες πολεοδομικές διατάξεις, τον ισχύοντα Αντισεισμικό Κανονισμό και τον Κα νονισμό Ωπλισμένου Σκυρόδεματος.

Ζώνη Γ

Επιτρέπεται μόνον επισκευή υπαρχόντων κτηρίων, χωρίς εκσκαφές και διατάραξη των εδαφικών συνθηκών και χωρίς επαύξηση των φορτίων των κτηρίων.

• Φουρνά Δήμου Φουρνάς (πρώην Κοινότητας Φουρνάς)

Ζώνη Α

Επιτρέπεται η ανέγερση νέων οικοδομών, η επισκευή παλαιών κτιρίων και οι προσθήκες κατ' επέκταση και καθ' ύψος, σύμφωνα με τις ισχύουσες πολεοδομικές διατάξεις, τον ισχύοντα Αντισεισμικό Κανονισμό και τον Κανονισμό Ωπλισμένου Σκυρόδεματος.

• Ψιανά Δήμου Δομνίστας (πρώην Κοινότητας Ψιανών)

Ζώνη Α

Επιτρέπεται η ανέγερση νέων οικοδομών, η επισκευή παλαιών κτιρίων και οι προσθήκες κατ' επέκταση και καθ' ύψος, σύμφωνα με τις ισχύουσες πολεοδομικές διατάξεις, τον ισχύοντα Αντισεισμικό Κανονισμό και τον Κανονισμό Ωπλισμένου Σκυρόδεματος.

Ζώνη Β2

Η οικοδόμηση νέων κτιρίων και οι προσθήκες επιτρέπονται με την προϋπόθεση της απομάκρυνσης των χαλαρών υλικών του μανδύα αποσάθρωσης, θεμελίωσης σε υγιές υπόβαθρο και αντιστήριξης των δημιουργουμένων πρανών.

• Καστανούλα Δήμου Δομνίστας (πρώην Κοινότητας Ψιανών)

Ζώνη Α

Επιτρέπεται η ανέγερση νέων οικοδομών, η επισκευή παλαιών κτιρίων και οι προσθήκες κατ' επέκταση και καθ' ύψος, σύμφωνα με τις ισχύουσες πολεοδομικές διατάξεις, τον ισχύοντα Αντισεισμικό Κανονισμό και τον Κανονισμό Ωπλισμένου Σκυρόδεματος.

4. Για τις περιπτώσεις οικοπέδων που βρίσκονται κοντά στο όριο των ζωνών και σε απόσταση μέχρι 30 μέτρων από αυτό, για την έκδοση οποιασδήποτε οικοδομικής άδειας, υποβάλλεται στην αρμόδια Υπηρεσία τοπογραφικό διάγραμμα κλίμακας 1:500, στο οποίο απεικονίζεται η ακριβής θέση του οικοπέδου σε σχέση με το όριο της ζώνης, προκειμένου να καθορίζονται από την αρμόδια Υπηρεσία οι όροι που ισχύουν σε κάθε περίπτωση.

5. Οι νέες οικοδομές θα πρέπει να είναι μέχρι δύο ορόφους, ελαφράς κατασκευής

- Δεν επιτρέπεται η δόμηση σε περιοχές με κλίση μεγαλύτερη από την επιτρεπόμενη από τον Γ.Ο.Κ.

- Σε περίπτωση οικοπέδων με κλίση σε κανένα σημείο του οικοπέδου η οικοδομή δεν θα μπορεί να υπερβαίνει το ύψος των 7,50 μέτρων συμπεριλαμβανομένης και της στέγης και η εκσκαφή δεν επιτρέπεται να υπερβαίνει το 1,50 μέτρο. Η στήριξη των πρανών θα γίνεται με εύκαπτες κατασκευές (π.χ. συρματοκιβώτια)

- Η θεμελίωση θα γίνεται σε σταθερό υπόβαθρο.

- Απαγορεύεται η κατασκευή υπογείων στις ζώνες Β και Γ καθώς και οι μικροκαλλιέργειες στο ακάλυπτο χώρο των οικοπέδων σε όλες τις ζώνες.

- Δεν επιτρέπεται η κατασκευή κτηρίων επί υποστυλωμάτων (pilotis).

- Για κτήρια ειδικών χρήσεων (νοσοκομεία, ξενοδοχεία, δημόσια κτήρια) και για κτήρια μεγαλύτερα των 2000 κυβ. μέτρων, επιβάλλεται γεωτεχνική μελέτη του οικοπέδου και διάσπαση του όγκου του κτηρίου σε μικρότερους.

Σε όλες τις περιπτώσεις οικοδομικών αδειών επιβάλλεται η αυστηρή τήρηση του Αντισεισμικού Κανονισμού και του Κανονισμού Ωπλισμένου Σκυροδέματος.

Επιτρέπεται σε όλες τις ζώνες η αντικατάσταση στέγης με πλάκα από οπλισμένο σκυρόδεμα μικρού πάχους.

Οι διατάξεις περί ελέγχου και επιβλέψεως θα εφαρμόζονται στην αυστηρότερη εκδοχή τους.

6. Για την δόμηση στους οικισμούς που αφορά η παρούσα απόφαση κατά τα λοιπά έχουν εφαρμογή οι πολεοδομικές διατάξεις που ισχύουν για την περιοχή.

Η απόφαση αυτή να δημοσιευθεί στην Εφημερίδα της Κυβερνήσεως.

Αθήνα, 22 Μαρτίου 2001

ΟΙ ΥΠΟΥΡΓΟΙ

ΕΘΝΙΚΗΣ ΟΙΚΟΝΟΜΙΑΣ
**ΓΙΑΝ. ΠΑΠΑΝΤΩΝΙΟΥ**

ΠΕΡΙΒΑΛΛΟΝΤΟΣ, ΧΩΡΟΤΑΞΙΑΣ ΚΑΙ ΔΗΜΟΣΙΩΝ ΕΡΓΩΝ
**Κ. ΛΑΛΙΩΤΗΣ**

ΥΓΕΙΑΣ ΚΑΙ ΠΡΟΝΟΙΑΣ
**ΑΛ. ΠΑΠΑΔΟΠΟΥΛΟΣ**

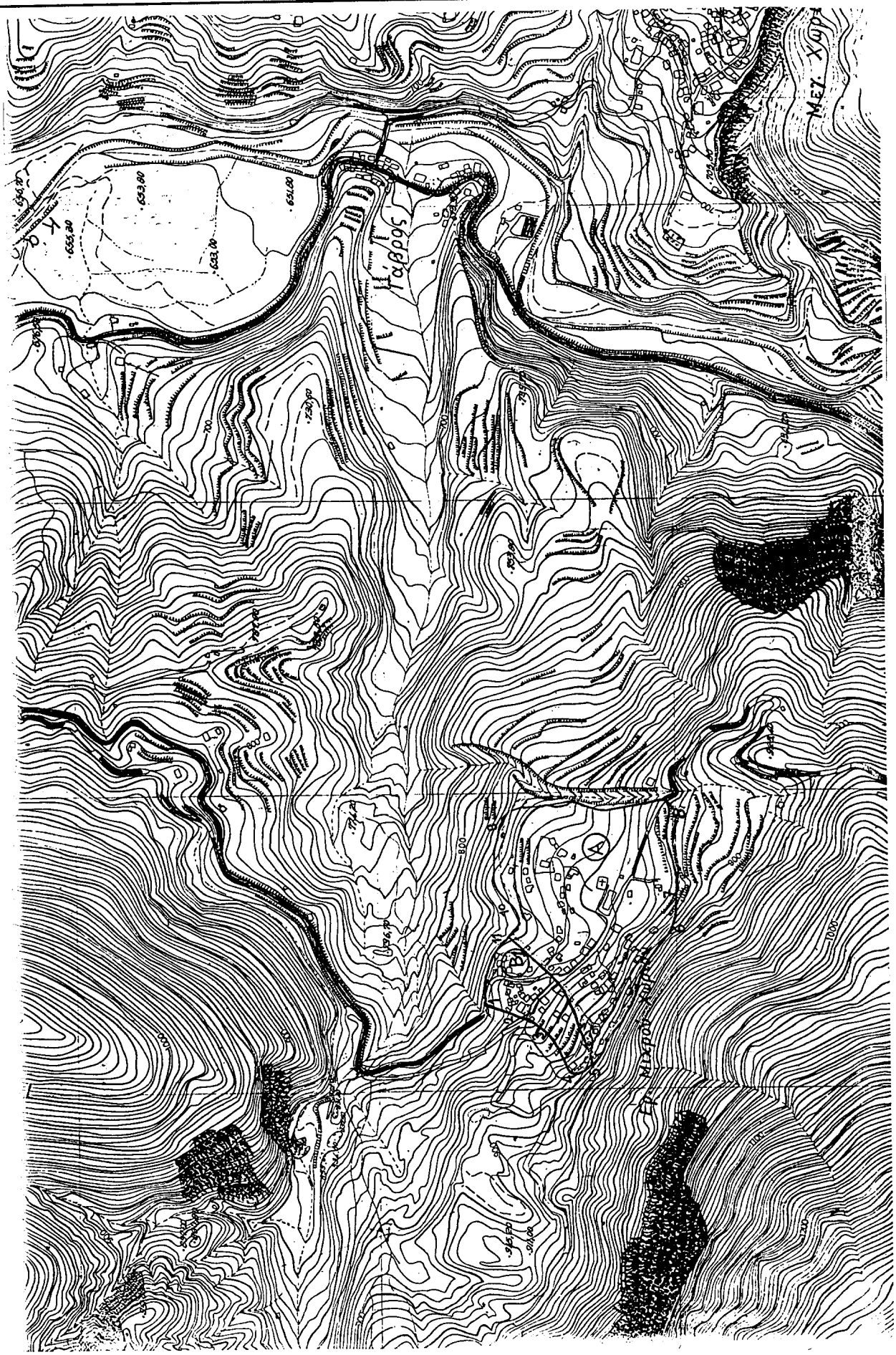
Ταβρος
ΜΕΣ. ΧΟΡ.
ΜΕΛΙΤΟΥ ΧΟΡ.
633,00
631,00
633,00
635,00
633,00
720,00
800
900
1000
1100
1200




Β

ΥΠΟΥΡΓΕΙΟ
ΠΕΡΙΒΑΛΛΟΝΤΟΣ ΧΩΡΟΤΑΞΙΑΣ & ΔΗΜ. ΕΡΓΩΝ
ΣΥΝΟΔΕΥΕΙ ΤΗΝ ΥΠ' ΑΡΙΘΜ. Γ.46302/01 ΑΠΟΦΑΣΗ
ΠΕΡΙ Συμπλήρωσης 5.προηγούμενης της απόφ.53486/1668/3-10-83 ως προς τον επανακαθορισμό των ασφαλών ζωνών 5'των προϋποθέσεων δόμησης 6τους οικισμούς Π.Μικρού Χωριού, Παλαιοχωρίου, Νεοχωρίου, Τριποτάμου, Κοραϊτικων, Καλιπανακίου, Προυσσού, Κουλίου, Φουσκάς, Ψαχνών, Σ'Κασταναίας του Ν. Ευρυτανίας"
ΑΘΗΝΑ 22 Μαρτίου 2001
Ο Δ/ντής
Ι. ΓΙΑΝΝΑΚΟΠΟΥΛΟΣ

ΥΠΟΜΝ

(A)

Επιτρέπεται η ανέγερση νέων οικοδομών, η επισκευή παλαιών κτιρίων ~~και οι προσθήκες~~ κατ' επέκταση και καθ' ύψος, σύμφωνα με τις ισχύουσες πολεοδομικές διατάξεις, τον ισχύοντα Αντισεισμικό Κανονισμό και τον Κανονισμό Ωπλισμένου Σκυροδέματος.

Αρ.Φ.67Α/01
6Χ.10

(B1)

Επιτρέπεται η επισκευή υφισταμένων κτιρίων, χωρίς εκσκαφές και διατάραξη των εδαφικών, συνθηκών, σύμφωνα με τις ισχύουσες διατάξεις και χωρίς επαύξηση των φορτίων του κτιρίου. Η δυνατότητα ή μή οικοδόμησης νέων κτιρίων και προσθηκών κατ' επέκταση και καθ' ύψος θα κριθεί μόνο μετά από εδαφοτεχνική έρευνα για το σύνολο της ζώνης και αξιολόγηση της μελέτης απο τις αρμόδιες Υπηρεσίες.

ΕΘΝΙΚΟ ΤΥΠΟΓΡΑΦΕΙΟ
Για τεχνικούς λόγους στο σχ. διαγράμμα δεν υπάρχει σμίκρυνση κατά ποσοστό %

## ΧΑΡΑΚΤΗΡΙΣΤΙΚΑ ΣΗΜΕΙΑ

1. Οικία Αγγελή Ανδριάνας
2. Συμβολή δρόμων
3. Ιδιοκτησία Σταμπολίτη Νικολάου
4. Οικία Μπάκη Δημητρίου και Σταύρου
5. Δυτικό όριο ιδιοκτησίας κληρ. Κουτσούκη Σπύρου
6. Συμβολή φυλακίου με μονοπάτι πρός Νικολό
7. Ιδιοκτησία Δερματά Δημητρίου
8. Στροφή δρόμου
9. Ιδιοκτησία Γαζέτα Νικολάου
10. Ιδιοκτησία Κομπορόζου Νικολάου
11. Ιδιοκτησία Καραγκούνη Νικολάου

ΥΠΟΥΡΓΕΙΟ
ΠΕΡΙΒΑΛΛΟΝΤΟΣ, ΧΩΡΟΤΑΞΙΑΣ Κ' ΔΗΜΟΣΙΩΝ ΕΡΓΩΝ
ΔΙΕΥΘΥΝΣΗ
ΟΙΚΙΣΤΙΚΗΣ ΠΟΛΙΤΙΚΗΣ
ΚΑΙ ΚΑΤΟΙΚΙΑΣ
ΤΜΗΜΑ Β

# ΜΕΛΕΤΗ ΚΑΘΟΡΙΣΜΟΥ ΑΣΦΑΛΩΝ ΖΩΝΩΝ ΚΑΙ ΠΡΟΥΠΟΘΕΣΕΩΝ ΔΟΜΗΣΗΣ ΣΕ ΟΙΚΙΣΜΟΥΣ ΤΟΥ ΝΟΜΟΥ ΕΥΡΥΤΑΝΙΑΣ

**ΟΙΚΙΣΜΟΣ** : ΠΑΛΑΙΟ ΜΙΚΡΟ ΧΩΡΙΟ

**ΔΗΜΟΣ** : Ποταμιάς

(πρώην Κοινότητα Μικρού Χωριού)

ΑΡΙΘΜΟΣ ΣΧΕΔΙΟΥ

1

ΧΡΟΝΟΣ ΜΕΛΕΤΗΣ
Ιανουάριος 2000

κλίμακα 1:5000

ΟΜΑΔΑ ΜΕΛΕΤΗΣ

ΛΟΥΙΖΑ ΜΑΡΘΑ αρχιτέκτων
ΚΑΙΤΗ ΝΕΟΦΥΤΙΔΟΥ γεωλόγος
ΕΛΠΙΔΑ ΠΑΝΣΕΛΗΝΑ αρχιτέκτων
ΧΡΗΣΤΟΣ ΧΡΟΝΟΠΟΥΛΟΣ πολ.μηχανικός

ΣΥΝΤΟΝΙΣΤΡΙΑ

ΠΗΝΕΛΟΠΗ ΒΕΝΕΤΣΑΝΑΚΟΥ αρχιτέκτων τμηματάρχης

ΥΠΟΥΡΓΕΙΟ
ΠΕΡΙΒΑΛΛΟΝΤΟΣ ΧΩΡΟΤΑΞΙΑΣ & ΔΗΜ. ΕΡΓΩΝ
ΣΥΝΟΔΕΥΕΙ ΤΗΝ ΥΠ' ΑΡΙΟΜ Γ.46302/01 ΑΠΟΦΑΣΗ
ΠΕΡΙ Συμπλήρωσης 5 τροπ/σης της απόφασης 53486/1668/ 3-10-83 ως 5 προ/σης του σπουδαιοδομικού των ασφαλών ζωνών & των προϋποθέσεων δόμησης στους οικισμούς Π. Μικρού Χωριού, Παλαιοχωρίου, Νεοχωρίου, Τριποτάμου, Καρδιάς, Καιπανελίου, Πρόυσου, Κουμίου, Φουρνά, Ψιανών & Καστανούς του Ν. Ευρυτανίας
ΑΘΗΝΑ 22 Μαρτίου 2001
Ο Δ/ντής
α.α.
Ι. ΓΙΑΝΝΑΕΦΤΟΥΛΟΣ

Αρ.Φ. 67Α/01
σχ. 10

## ΥΠΟΜΝΗΜΑ

(Α)

Επιτρέπεται η ανέγερση νέων οικοδομών, η επισκευή παλαιών κτιρίων και οι προσθήκες κατ' επέκταση και καθ' ύψος, σύμφωνα με τις ισχύουσες πολεοδομικές διατάξεις, τον ισχύοντα Αντισεισμικό Κανονισμό και τον Κανονισμό Ωπλισμένου Σκυροδέματος.

ΕΘΝΙΚΟ ΤΥΠΟΓΡΑΦΕΙΟ
Το τεχνικός λόγους στο σχεδιάγραμμα εγίνε σμίκρυνση κατά ποσοστό 50 %

## ΧΑΡΑΚΤΗΡΙΣΤΙΚΑ ΣΗΜΕΙΑ

1. Πλατεία Κουτελού
2. Ιδιοκτησία Ζαραβέλη Κων/νου του Ιωάννη
3. Ιδιοκτησία Γιολδάση Κων/νου του Αθανασίου
4. Ιδιοκτησία Καπετανάκη Κων/νου του Χρήστου
5. Ιδιοκτησία Καπετανάκη Κων/νου του Χρήστου
6. Ιδιοκτησία Καπετανάκη Χαράλαμπου
7. Οικία Γαλατά Ευαγγελία
8. Οικία Κοτρώτσιου Βασιλείου
9. Ιδιοκτησία Αγγελου Γιαννόπουλου
10. Παράγκα Γαλατά Ιωάννη του Θεμιστοκλή
11. Κτίσμα Γαλατά Σπύρου του Θεμιστοκλή
12. Στροφή δρόμου
13. Ιδιοκτησία κληρ. Κουσιαρή Σεραφείμ
14,15. Ιδιοκτησία Ηλία Κρικώνη
16,17,18. Ιδιοκτησία Σχολείου

ΥΠΟΥΡΓΕΙΟ
ΠΕΡΙΒΑΛΛΟΝΤΟΣ, ΧΩΡΟΤΑΞΙΑΣ
ΚΑΙ ΔΗΜΟΣΙΩΝ ΕΡΓΩΝ

ΔΙΕΥΘΥΝΣΗ
ΟΙΚΙΣΤΙΚΗΣ ΠΟΛΙΤΙΚΗΣ
ΚΑΙ ΚΑΤΟΙΚΙΑΣ

ΤΜΗΜΑ Β

# ΜΕΛΕΤΗ ΚΑΘΟΡΙΣΜΟΥ ΑΣΦΑΛΩΝ ΖΩΝΩΝ ΚΑΙ ΠΡΟΥΠΟΘΕΣΕΩΝ ΔΟΜΗΣΗΣ ΣΕ ΟΙΚΙΣΜΟΥΣ ΤΟΥ ΝΟΜΟΥ ΕΥΡΥΤΑΝΙΑΣ

**ΟΙΚΙΣΜΟΣ** : ΠΑΛΑΙΟΧΩΡΙΟ
**ΔΗΜΟΣ** : Φραγκίστας
(πρώην Κοινότητα Παλαιοχωρίου)

ΑΡΙΘΜΟΣ ΣΧΕΔΙΟΥ
**2**

ΧΡΟΝΟΣ ΜΕΛΕΤΗΣ
Ιανουάριος 2000

κλίμακα 1:2500

ΟΜΑΔΑ ΜΕΛΕΤΗΣ

ΛΟΥΙΖΑ ΜΑΡΘΑ αρχιτέκτων
ΚΑΙΤΗ ΝΕΟΦΥΤΙΔΟΥ γεωλόγος
ΕΛΠΙΔΑ ΠΑΝΣΕΛΗΝΑ αρχιτέκτων
ΧΡΗΣΤΟΣ ΧΡΟΝΟΠΟΥΛΟΣ πολ.μηχανικός

ΣΥΝΤΟΝΙΣΤΡΙΑ
ΠΗΝΕΛΟΠΗ ΒΕΝΕΤΣΑΝΑΚΟΥ αρχιτέκτων τμηματάρχης




ΥΠΟΥΡΓΕΙΟ
ΠΕΡΙΒΑΛΛΟΝΤΟΣ ΧΩΡΟΤΑΞΙΑΣ & ΔΗΜ. ΕΡΓΩΝ
ΣΥΝΟΔΕΥΕΙ ΤΗΝ ΥΠ. ΑΡΙΘΜ. Γ.46902/01 ΑΠΟΦΑΣΗ
ΠΕΡΙ "Συμπλήρωσης & τροποποίησης της απόφ. Δ3486/1668/3-10-83 (ω.δ. φεκ.) περί καθορισμού των ασφαλών ζωνών & των προϋποθέσεων δόμησης & εξωοικισμού Π. Μικρού Χωριού, Παλαιοχωρίου, Τριποτάμου, Κορυφίκων, Καισαριανού, Προυσσού, Φουρνάς, Φιλών & Καστανούς του Ν. Ευρυτανίας"
ΑΘΗΝΑ 22 Μαρτίου 2001
Ο Δ/ντής
α.α
Ι. ΓΙΑΝΝΑΚΟΠΟΥΛΟΣ

Β

αρ. φ. 67Α/01
σχ. 10

## ΥΠΟΜΝΗΜΑ

(Α)

Επιτρέπεται η ανέγερση νέων οικοδομών, η επισκευή παλαιών κτιρίων και οι προσθήκες κατ' επέκταση και καθ' ύψος, σύμφωνα με τις ισχύουσες πολεοδομικές διατάξεις, τον ισχύοντα Αντισεισμικό Κανονισμό και τον Κανονισμό Ωπλισμένου Σκυροδέματος.

ΕΘΝΙΚΟ ΤΥΠΟΓΡΑΦΕΙΟ
Για τεχνικούς λόγους στο σχεδιάγραμμα έγινε σμίκρυνση κατά ποσοστό 50%

## ΧΑΡΑΚΤΗΡΙΣΤΙΚΑ ΣΗΜΕΙΑ

1–2–3. Ιδιοκτησία κληρ. Κοντοβά Δημητρίου
4. Σταβλαχυρώνας Γαλατά
5. Ιδιοκτησία Σεραφείμ Κακαβίτσα
6. Ιδιοκτησία Τρουμπούκη Ιωάννη
7. Στροφή δρόμου άνωθεν Πλατείας
8. Ιδιοκτησία Χαράλαμπου Κακαβίτσα
9. Ιδιοκτησία Αργυρώς Κλοβάκη
10. Ιδιοκτησία Κολοβάκη Ελευθερίου
11. Ιατρείο – Κοινοτικό Κατάστημα
12. Εκκλησία Αγίου Νικολάου
13. Οικία Τρουμπούκη Νικολάου
14. Οικία Ζαχαρόπουλου Αποστόλη
15. Οικία Κατσαδούρου Απόστολου

ΥΠΟΥΡΓΕΙΟ
ΠΕΡΙΒΑΛΛΟΝΤΟΣ, ΧΩΡΟΤΑΞΙΑΣ
ΚΑΙ ΔΗΜΟΣΙΩΝ ΕΡΓΩΝ

ΔΙΕΥΘΥΝΣΗ
ΟΙΚΙΣΤΙΚΗΣ ΠΟΛΙΤΙΚΗΣ
ΚΑΙ ΚΑΤΟΙΚΙΑΣ

ΤΜΗΜΑ Β

# ΜΕΛΕΤΗ ΚΑΘΟΡΙΣΜΟΥ ΑΣΦΑΛΩΝ ΖΩΝΩΝ ΚΑΙ ΠΡΟΥΠΟΘΕΣΕΩΝ ΔΟΜΗΣΗΣ ΣΕ ΟΙΚΙΣΜΟΥΣ ΤΟΥ ΝΟΜΟΥ ΕΥΡΥΤΑΝΙΑΣ

**ΟΙΚΙΣΜΟΣ** : ΝΕΟΧΩΡΙΟ
**ΔΗΜΟΣ** : Φραγκίστας
(πρώην Κοινότητα Παλαιοχωρίου)

ΑΡΙΘΜΟΣ ΣΧΕΔΙΟΥ
**3**

ΧΡΟΝΟΣ ΜΕΛΕΤΗΣ
Ιανουάριος 2000

κλίμακα 1:2500

ΟΜΑΔΑ ΜΕΛΕΤΗΣ
ΛΟΥΙΖΑ ΜΑΡΘΑ αρχιτέκτων
ΚΑΙΤΗ ΝΕΟΦΥΤΙΔΟΥ γεωλόγος
ΕΛΠΙΔΑ ΠΑΝΣΕΛΗΝΑ αρχιτέκτων
ΧΡΗΣΤΟΣ ΧΡΟΝΟΠΟΥΛΟΣ πολ.μηχανικός

ΣΥΝΤΟΝΙΣΤΡΙΑ
ΠΗΝΕΛΟΠΗ ΒΕΝΕΤΣΑΝΑΚΟΥ αρχιτέκτων τμηματάρχης


Αγρεμπελιά
72 Αγρεμπέλιτο
710,91
Τριπό
Μ. Τρίτσης
500
400
300
600
601,22
451,92
423,91
418,75
420,60
460,17
437,82
508,90
600,33
596,94
561,72
540,24
512,82
553,20
474,12
577,82
616,39
578,82
576,32
Α1
Α2
Β1
Β2
Γ1
Γ2
Δ1
Δ2

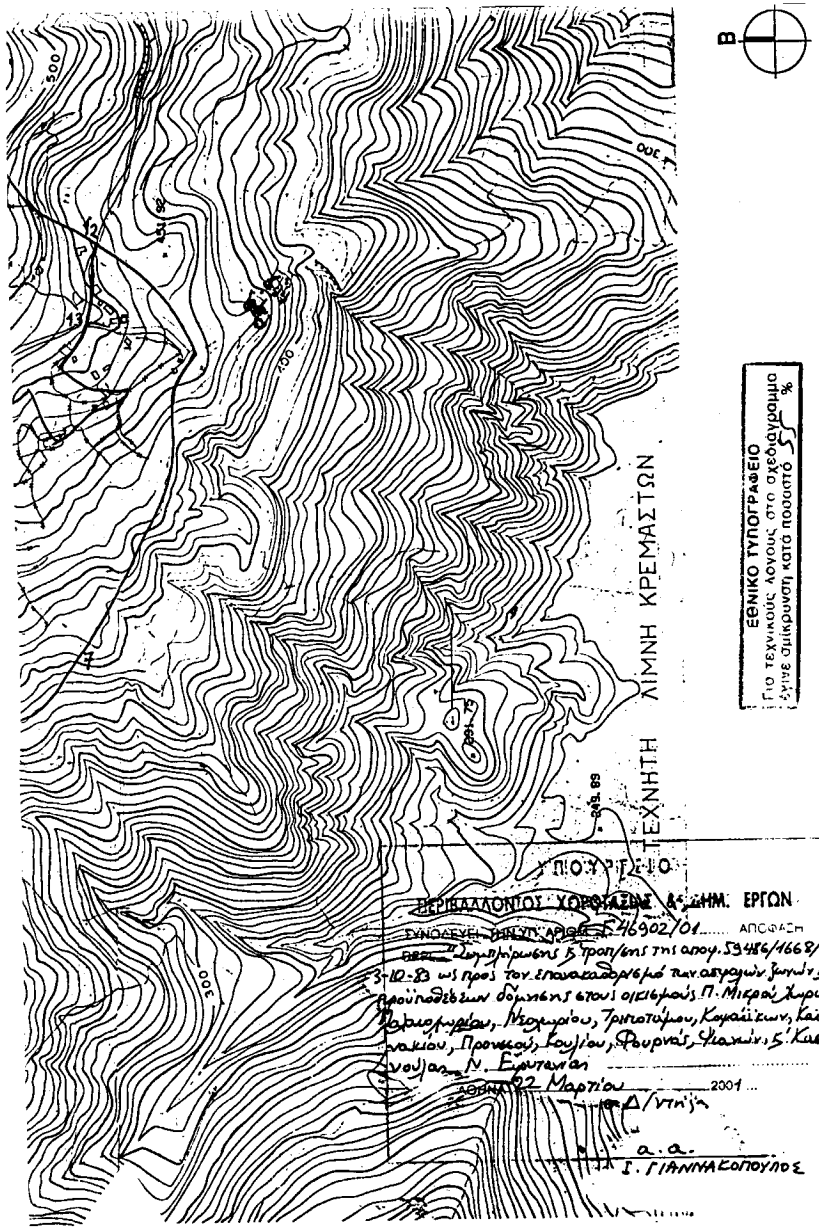


## ΥΠΟΜΝΗΜΑ

**(Α)**

Επιτρέπεται η ανέγερση νέων οικοδομών, η επισκευή παλαιών κτιρίων και οι προσθήκες κατ' επέκταση και καθ' ύψος, σύμφωνα με τις ισχύουσες πολεοδομικές διατάξεις, τον ισχύοντα Αντισεισμικό Κανονισμό και τον Κανονισμό Ωπλισμένου Σκυροδέματος.

**(Β2)**

Επιτρέπεται η επισκευή υφισταμένων κτιρίων, χωρίς εκσκαφές και διατάραξη των εδαφικών συνθηκών, σύμφωνα με τις ισχύουσες διατάξεις και χωρίς επαύξηση των φορτίων του κτιρίου. Η οικοδόμηση νέων κτιρίων και οι προσθήκες επιτρέπονται με την προυπόθεση της απομάκρυνσης των χαλαρών υλικών του μανδύα αποσάθρωσης, θεμελίωσης σε υγιές υπόβαθρο και αντιστήριξης των δημιουργουμένων πρανών.

**(Β3)**

Επιτρέπεται η επισκευή υφισταμένων κτιρίων, χωρίς εκσκαφές και διατάραξη των εδαφικών συνθηκών, σύμφωνα με τις ισχύουσες διατάξεις και χωρίς επαύξηση των φορτίων του κτιρίου. Η οικοδόμηση νέων κτιρίων, οι προσθήκες και οι επισκευές που επιφέρουν αύξηση φορτίων, επιτρέπονται με την προυπόθεση επαύξησης του ισχύοντος σεισμικού συντελεστή κατά 0.04

**(Γ)**

Επιτρέπεται μόνο η επισκευή υπαρχόντων κτιρίων, χωρίς εκσκαφές και διατάραξη των εδαφικών συνθηκών και χωρίς επαύξηση των φορτίων των κτιρίων.

## ΧΑΡΑΚΤΗΡΙΣΤΙΚΑ ΣΗΜΕΙΑ

1. Ιδιοκτησία Παναγιώτη Μπατσούλα
2. Ιδιοκτησία Χαράλαμπου Καραθάνου
3. Ιδιοκτησία Δημητρίου Χαρ. Καραθάνου (όριο με δρόμο πρός διάσελο γιά οικίες Γκορόγια και Ψυχογιού)
4. Ιδιοκτησία Χρήστου και Κώστα Χρυσικού
5. Ιδιοκτησία Δημητρίου Τουφεκούλα
6. Ιδιοκτησία Δημητρίου – Σπύρου Ψυχογιού

6–7. Κατά μήκος περιφερειακού δρόμου

8. Καλύβα Γεωργίου Τελώνη
9. Παράγκα Δημητρίου Βασιλείου
10. Ιδιοκτησία Κων/νου Μπελεγρίνη
11. Ιδιοκτησία κληρ. Δημητρίου Χασιώτη
12. Ιδιοκτησία Κων/νου Βασιλείου
13. Ιδιοκτησία Κων/νου Μαντζούρα του Γεωργίου
14. Ιδιοκτησία Θεοφίλου Τελώνη
15. Ιδιοκτησία Κων/νου και Δημητρίου Αποστολου
16. Ιδιοκτησία Χρήστου Πλούμπη
17. Ιδιοκτησία κληρ. Αριστείδη Πλεξίδα

Αρ.Φ.67Α/01
εχ. 10

ΥΠΟΥΡΓΕΙΟ
ΠΕΡΙΒΑΛΛΟΝΤΟΣ, ΧΩΡΟΤΑΞΙΑΣ
ΚΑΙ ΔΗΜΟΣΙΩΝ ΕΡΓΩΝ

ΔΙΕΥΘΥΝΣΗ
ΟΙΚΙΣΤΙΚΗΣ ΠΟΛΙΤΙΚΗΣ
ΚΑΙ ΚΑΤΟΙΚΙΑΣ

ΤΜΗΜΑ Β

# ΜΕΛΕΤΗ ΚΑΘΟΡΙΣΜΟΥ ΑΣΦΑΛΩΝ ΖΩΝΩΝ ΚΑΙ ΠΡΟΥΠΟΘΕΣΕΩΝ ΔΟΜΗΣΗΣ ΣΕ ΟΙΚΙΣΜΟΥΣ ΤΟΥ ΝΟΜΟΥ ΕΥΡΥΤΑΝΙΑΣ

**ΟΙΚΙΣΜΟΣ** : ΤΡΙΠΟΤΑΜΟΣ,ΚΑΙΠΑΝΑΚΙ

**ΔΗΜΟΣ** : Φραγκίστας

(πρώην Κοινότητα Τριποτάμου)

ΑΡΙΘΜΟΣ ΣΧΕΔΙΟΥ

**4**

ΧΡΟΝΟΣ ΜΕΛΕΤΗΣ
Ιανουάριος 2000

κλίμακα 1:5000

ΟΜΑΔΑ ΜΕΛΕΤΗΣ

ΛΟΥΙΖΑ ΜΑΡΘΑ αρχιτέκτων
ΚΑΙΤΗ ΝΕΟΦΥΤΙΔΟΥ γεωλόγος
ΕΛΠΙΔΑ ΠΑΝΣΕΛΗΝΑ αρχιτέκτων
ΧΡΗΣΤΟΣ ΧΡΟΝΟΠΟΥΛΟΣ πολ.μηχανικός

ΣΥΝΤΟΝΙΣΤΡΙΑ

ΠΗΝΕΛΟΠΗ ΒΕΝΕΤΣΑΝΑΚΟΥ αρχιτέκτων τμηματάρχης

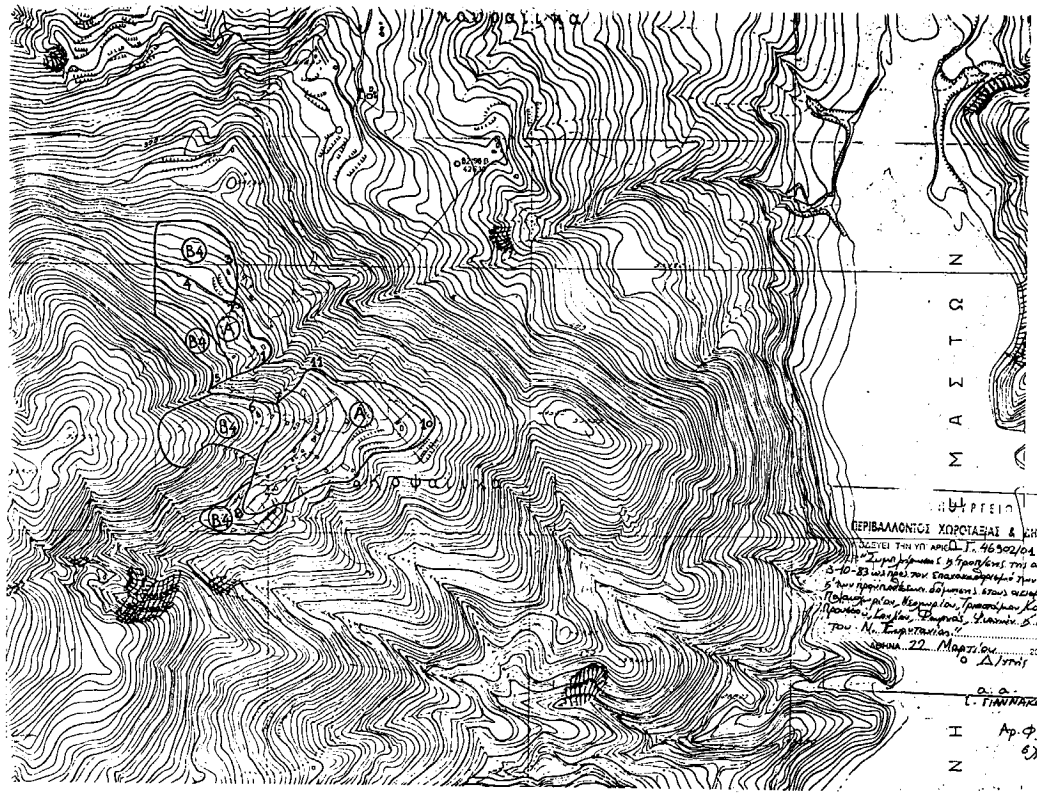
Μ Α Σ Τ Α Ν Η
Β4
Β4
Β4
Β4
Β4
Β4
Β4
Β4
Α
Α
Α






Αρ.Φ. 67Α/01
Σχ. 10

## ΥΠΟΜΝΗΜΑ

Ⓐ

Επιτρέπεται η ανέγερση νέων οικοδομών, η επισκευή παλαιών κτιρίων και οι προσθήκες κατ' επέκταση και καθ' ύψος, σύμφωνα με τις ισχύουσες πολεοδομικές διατάξεις, τον ισχύοντα Αντισεισμικό Κανονισμό και τον Κανονισμό Ωπλισμένου Σκυροδέματος.

Εκδοθείσα σύμφωνα με τη γνωμοδότηση Τεχνικής Υπηρεσίας η οποία γίνεται δεκτή με απόφασή μας

## ΧΑΡΑΚΤΗΡΙΣΤΙΚΑ ΣΗΜΕΙΑ

1. Ιδιοκτησία κληρ. Ελεφάντη Ανδρέα
2. Ιδιοκτησία Βαρελογιάννη Κανδυλίας
3. Ιδιοκτησία Ιεράς Μονής κάτωθεν Οικοτροφείου
4. Ιδιοκτησία κληρ. Στεφανόπουλου Χρήστου
5. Ιδιοκτησία Βασταρούχα Ελένης
6. Ιδιοκτησία Πάστρα Αννας
7. Ιδιοκτησία κληρ. Καραγιάννη Νικολάου
8. Ιδιοκτησία Φλώρου Σπύρου
9. Ιδιοκτησία Φλώρου Μιχάλη
10. Ιδιοκτησία κληρ. Θανασούλα Βασιλείου
11. Ιδιοκτησία Πασιόπουλου Γεωργίου
12. Ιδιοκτησία κληρ. Φλώρου Κων/νου
13. Ιδιοκτησία Φλώρου Μιχαήλ
14. Οικία ΑΦΟΙ Πριτσούλη
15. Οικία Παπαδανάση

ΥΠΟΥΡΓΕΙΟ
ΠΕΡΙΒΑΛΛΟΝΤΟΣ, ΧΩΡΟΤΑΞΙΑΣ
ΚΑΙ ΔΗΜΟΣΙΩΝ ΕΡΓΩΝ

ΔΙΕΥΘΥΝΣΗ
ΟΙΚΙΣΤΙΚΗΣ ΠΟΛΙΤΙΚΗΣ
ΚΑΙ ΚΑΤΟΙΚΙΑΣ

ΤΜΗΜΑ Β

# ΜΕΛΕΤΗ ΚΑΘΟΡΙΣΜΟΥ ΑΣΦΑΛΩΝ ΖΩΝΩΝ ΚΑΙ ΠΡΟΥΠΟΘΕΣΕΩΝ ΔΟΜΗΣΗΣ ΣΕ ΟΙΚΙΣΜΟΥΣ ΤΟΥ ΝΟΜΟΥ ΕΥΡΥΤΑΝΙΑΣ

**ΟΙΚΙΣΜΟΣ** : ΠΡΟΥΣΣΟΣ
**ΔΗΜΟΣ** : Προυσσού
(πρώην Κοινότητα Προυσσού)

ΑΡΙΘΜΟΣ ΣΧΕΔΙΟΥ
6

ΧΡΟΝΟΣ ΜΕΛΕΤΗΣ
Ιανουάριος 2000

κλίμακα 1:5000

ΟΜΑΔΑ ΜΕΛΕΤΗΣ

ΛΟΥΙΖΑ ΜΑΡΘΑ αρχιτέκτων
ΚΑΙΤΗ ΝΕΟΦΥΤΙΔΟΥ γεωλόγος
ΕΛΠΙΔΑ ΠΑΝΣΕΛΗΝΑ αρχιτέκτων
ΧΡΗΣΤΟΣ ΧΡΟΝΟΠΟΥΛΟΣ πολ.μηχανικός

ΣΥΝΤΟΝΙΣΤΡΙΑ
ΠΗΝΕΛΟΠΗ ΒΕΝΕΤΣΑΝΑΚΟΥ αρχιτέκτων τμηματάρχης

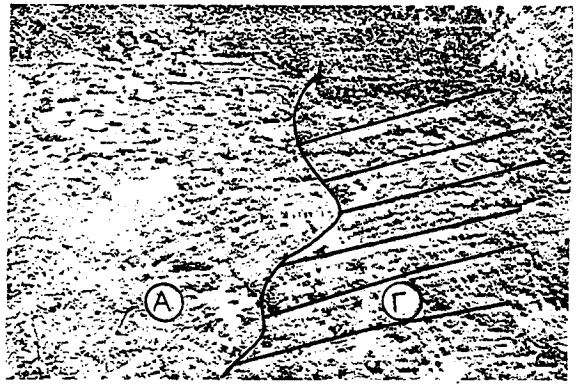


ΕΘΝΙΚΟ ΤΥΠΟΓΡΑΦΕΙΟ
Για τεχνικούς λόγους στο σχεδιάγραμμα έγινε σμίκρυνση κατά ποσοστό 57 %

ΥΠΟΥΡΓΕΙΟ
ΠΕΡΙΒΑΛΛΟΝΤΟΣ ΧΩΡΟΤΑΞΙΑΣ & ΔΗΜΟΣ. ΕΡΓΩΝ
ΓΕΝΙΚΗ ΓΡΑΜΑΤΕΙΑ ΑΡΙΘΜ. Γ.46302/01
"Συμπλήρωση 5ης τροπ/σης της απόφασης 59486/1668/3-10-83 ω.π. προς τον επανακαθορισμό των ασφαλών ζωνών 5ης των προϋποθέσεων δόμησης στους οικισμούς Π. Μικρού Χωριού, Παρασκευαΐου, Νεοχωρίου Τριποτάμου, Καρυαΐκων, Καϊπανακίου, Προυσσού, Κουλίου, Φουρνά, Ψιαθών & Καστανοχώρας του Ν. Ευρυτανίας."
ΑΘΗΝΑ 22 Μαρτίου 2001
Ο Δ/ντής
α.α.
Σ. ΓΙΑΝΝΑΚΟΠΟΥΛΟΣ

Αρ.Φ. 67Α/01
σχ. 10

## ΥΠΟΜΝΗΜΑ

(Α)

Επιτρέπεται η ανέγερση νέων οικοδομών, η επισκευή παλαιών κτιρίων και οι προσθήκες κατ' επέκταση και καθ' ύψος, σύμφωνα με τις ισχύουσες πολεοδομικές διατάξεις, τον ισχύοντα Αντισεισμικό Κανονισμό και τον Κανονισμό Ωπλισμένου Σκυροδέματος.

(Γ)

Επιτρέπεται μόνο η επισκευή υπαρχόντων κτιρίων χωρίς εκσκαφές και διατάραξη των εδαφικών συνθηκών και χωρίς επαύξηση των φορτίων των κτιρίων.

ΥΠΟΥΡΓΕΙΟ
ΠΕΡΙΒΑΛΛΟΝΤΟΣ, ΧΩΡΟΤΑΞΙΑΣ
ΚΑΙ ΔΗΜΟΣΙΩΝ ΕΡΓΩΝ

ΔΙΕΥΘΥΝΣΗ
ΟΙΚΙΣΤΙΚΗΣ ΠΟΛΙΤΙΚΗΣ
ΚΑΙ ΚΑΤΟΙΚΙΑΣ

ΤΜΗΜΑ Β

# ΜΕΛΕΤΗ ΚΑΘΟΡΙΣΜΟΥ ΑΣΦΑΛΩΝ ΖΩΝΩΝ ΚΑΙ ΠΡΟΥΠΟΘΕΣΕΩΝ ΔΟΜΗΣΗΣ ΣΕ ΟΙΚΙΣΜΟΥΣ ΤΟΥ ΝΟΜΟΥ ΕΥΡΥΤΑΝΙΑΣ

**ΟΙΚΙΣΜΟΣ** : ΚΟΥΛΙΟ
**ΔΗΜΟΣ** : Προυσσού
(πρώην Κοινότητα Προυσσού)

ΑΡΙΘΜΟΣ ΣΧΕΔΙΟΥ
7

ΧΡΟΝΟΣ ΜΕΛΕΤΗΣ
Ιανουάριος 2000

ΟΜΑΔΑ ΜΕΛΕΤΗΣ

ΛΟΥΙΖΑ ΜΑΡΘΑ αρχιτέκτων
ΚΑΙΤΗ ΝΕΟΦΥΤΙΔΟΥ γεωλόγος
ΕΛΠΙΔΑ ΠΑΝΣΕΛΗΝΑ αρχιτέκτων
ΧΡΗΣΤΟΣ ΧΡΟΝΟΠΟΥΛΟΣ πολ.μηχανικός

ΣΥΝΤΟΝΙΣΤΡΙΑ
ΠΗΝΕΛΟΠΗ ΒΕΝΕΤΣΑΝΑΚΟΥ αρχιτέκτων τμηματάρχης

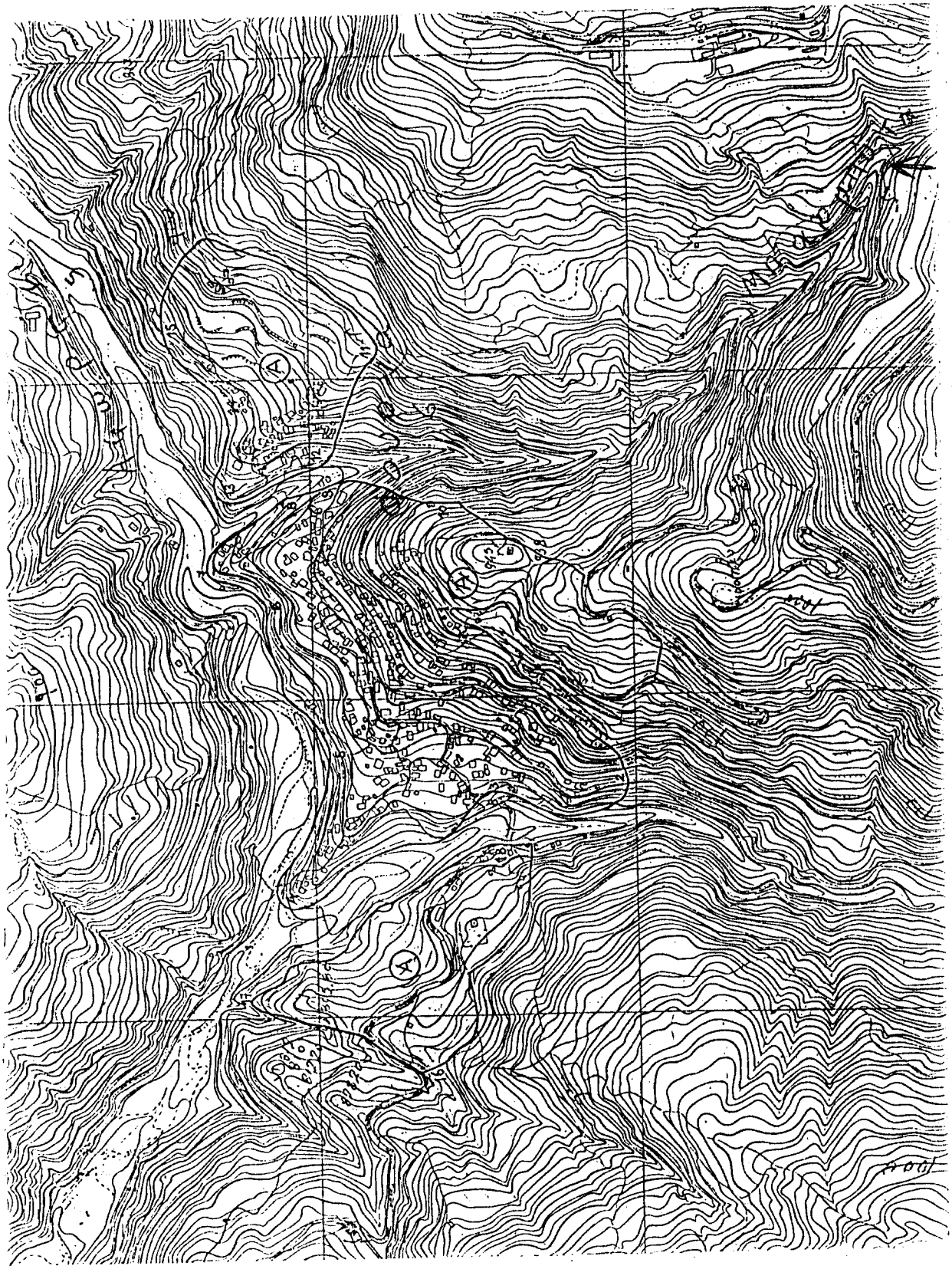



ΠΕΡΙΒΑΛΛΟΝΤΟΣ ΧΩΡΟΤΑΞΙΑΣ & ΔΗΜ. ΕΡΓΩΝ
ΔΙΕΥΘΥΝΣΗ ΤΗΝ ΥΠ' ΑΡΙΘΜ. Γ.46902/01 ΑΠΟΦΑΣΗ
ΠΕΡΙ: "Συμπλήρωση β' παρ/φου της αποφ. 53458/1668/3-10-83 ω.π. προς τον επανακαθορισμό των ασφαλών ζωνών β' των εφαπτόμενων δόμησης στους οικισμούς Π. Μικρά Χωριά, Παλαιοχωρίου, Νεοχωρίου, Τριποτάμου, Κοφαΐκων, Καϊπανακίου, Προυσού, Κοχλίου, Φουρνά, Ψιαών β' Καστανιάς του Ν. Ευρυτανίας)"
ΑΘΗΝΑ 22 Μαρτίου 2001
Ο Δ/ντής
α.α
Ι. ΓΙΑΝΝΑΚΟΠΟΥΛΟΣ

Αρ. φ. 67Α/01
6Χ. 10

## ΥΠΟΜΝΗΜΑ

(Α)

Επιτρέπεται η ανέγερση νέων οικοδομών, η επισκευή παλαιών κτιρίων και οι προσθήκες κατ' επέκταση και καθ' ύψος, σύμφωνα με τις ισχύουσες πολεοδομικές διατάξεις, τον ισχύοντα Αντισεισμικό Κανονισμό και τον Κανονισμό Ωπλισμένου Σκυροδέματος.

ΕΘΝΙΚΟ ΤΥΠΟΓΡΑΦΕΙΟ
Για τεχνικούς λόγους στο σχεδιάγραμμα έγινε σμίκρυνση κατά ποσοστό 53 %

## ΧΑΡΑΚΤΗΡΙΣΤΙΚΑ ΣΗΜΕΙΑ

1. Ιδιοκτησία κληρ. Σαπούνη Ιωάννη
2. Ιδιοκτησία κληρ. Καραστεργίου Νικολάου
2–3. Κατά μήκος μονοπατιού
3. Στροφή δρόμου
3–4. Κατά μήκος μονοπατιού
4. Συρούκης Νεοκλής
5. Σταθλαχυρώνα Τσιαντή Δημητρίου
6. Ιδιοκτησία εκκλησίας Λογγά
7. Συμβολή ρεμάτων Αφορεσμένου και Αγ. Νικολάου
8. Κληρ. Γολιού Χρήστου
9. Γέφυρα
10. Ιδιοκτησία Μαντζίκη Γεωργίου
11. Οικία Ματσούκα – Χουλιάρα Νικολάου
12. Γέφυρα
13. Ιδιοκτησία κληρ. Φλωράκη Ιωάννη
14. Ιδιοκτησία κληρ. Κωτσή Κων/νου
15. Ιδιοκτησία κληρ. Κωτσή Κων/νου
16. Τσάντης Δημήτριος –Κύρος Γρηγόριος
17. Κοινοτική έκταση μετά από ιδιοκτησία Τσιάντη
18. Μονοπάτι

ΥΠΟΥΡΓΕΙΟ
ΠΕΡΙΒΑΛΛΟΝΤΟΣ, ΧΩΡΟΤΑΞΙΑΣ
ΚΑΙ ΔΗΜΟΣΙΩΝ ΕΡΓΩΝ

ΔΙΕΥΘΥΝΣΗ
ΟΙΚΙΣΤΙΚΗΣ ΠΟΛΙΤΙΚΗΣ
ΚΑΙ ΚΑΤΟΙΚΙΑΣ

ΤΜΗΜΑ Β

# ΜΕΛΕΤΗ ΚΑΘΟΡΙΣΜΟΥ ΑΣΦΑΛΩΝ ΖΩΝΩΝ ΚΑΙ ΠΡΟΥΠΟΘΕΣΕΩΝ ΔΟΜΗΣΗΣ ΣΕ ΟΙΚΙΣΜΟΥΣ ΤΟΥ ΝΟΜΟΥ ΕΥΡΥΤΑΝΙΑΣ

**ΟΙΚΙΣΜΟΣ** : ΦΟΥΡΝΑ
**ΔΗΜΟΣ** : Φουρνάς
(πρώην Κοινότητα Φουρνάς)

ΑΡΙΘΜΟΣ ΣΧΕΔΙΟΥ
8

ΧΡΟΝΟΣ ΜΕΛΕΤΗΣ
Ιανουάριος 2000

κλίμακα 1:5000

ΟΜΑΔΑ ΜΕΛΕΤΗΣ

ΛΟΥΙΖΑ ΜΑΡΘΑ αρχιτέκτων
ΚΑΙΤΗ ΝΕΟΦΥΤΙΔΟΥ γεωλόγος
ΕΛΠΙΔΑ ΠΑΝΣΕΛΗΝΑ αρχιτέκτων
ΧΡΗΣΤΟΣ ΧΡΟΝΟΠΟΥΛΟΣ πολ.μηχανικός

ΣΥΝΤΟΝΙΣΤΡΙΑ
ΠΗΝΕΛΟΠΗ ΒΕΝΕΤΣΑΝΑΚΟΥ αρχιτέκτων τμηματάρχης

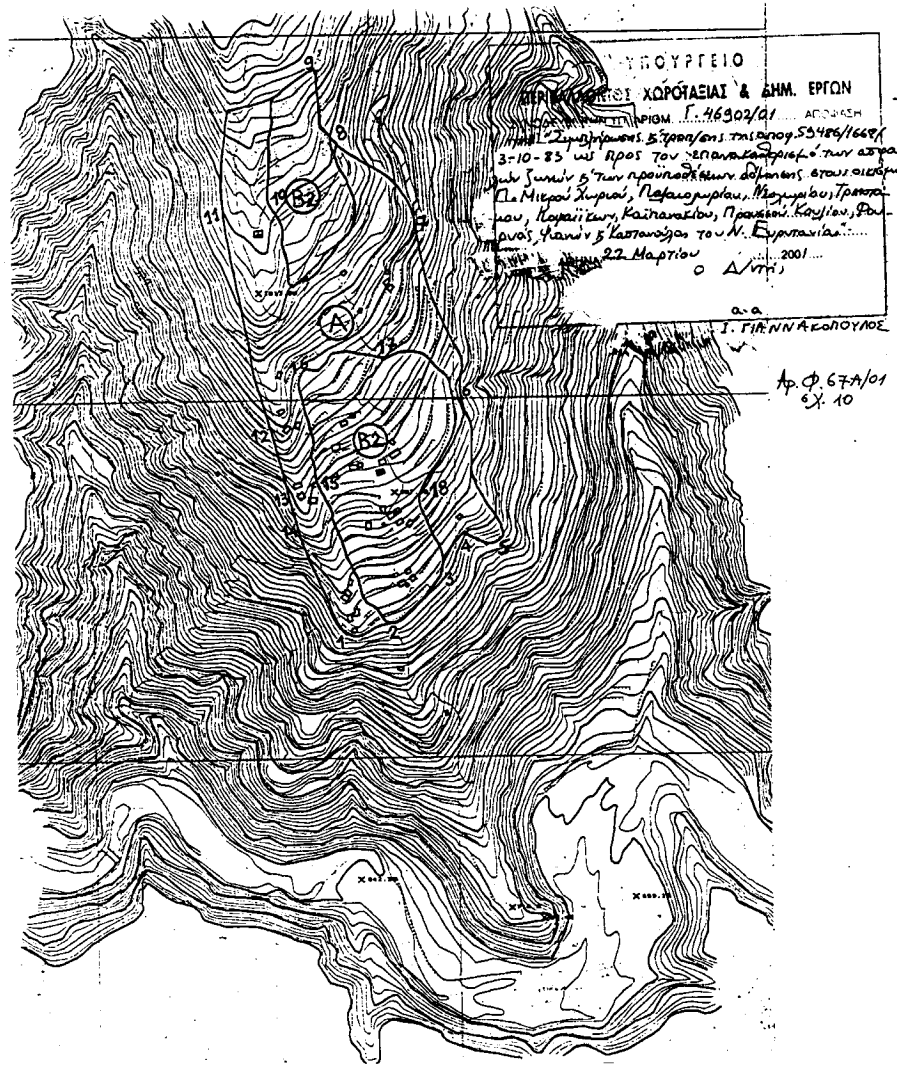


## ΥΠΟΜΝΗΜΑ

(A) Επιτρέπεται η ανέγερση νέων οικοδομών, η επισκευή παλαιών κτιρίων και οι προσθήκες κατ' επέκταση και καθ' ύψος, σύμφωνα με τις ισχύουσες πολεοδομικές διατάξεις, τον ισχύοντα Αντισεισμικό Κανονισμό και τον Κανονισμό Ωπλισμένου Σκυροδέματος.

(B2) Η οικοδόμηση νέων κτιρίων και οι προσθήκες επιτρέπονται με την προυπόθεση της απομάκρυνσης των χαλαρών υλικών του μανδύα αποσάθρωσης, θεμελίωσης σε υγιές υπόβαθρο και αντιστήριξης των δημιουργουμένων πρανών.

ΕΘΝΙΚΟ ΤΥΠΟΓΡΑΦΕΙΟ
Για τεχνικούς λόγους στο σχεδιάγραμμα έγινε σμικρύνση κατά ποσοστό 48 %

## ΧΑΡΑΚΤΗΡΙΣΤΙΚΑ ΣΗΜΕΙΑ

1. Κληρονόμοι Κόντου Νικολάου
2. Ιδιοκτησία κληρ. Κόντου Αθανασίου – μονοπάτι
3. Καλύβα Σκλαβούνου Θωμά πλησίον στύλου ΔΕΗ
4. Ιδιοκτησία Σκλαβούνου Θωμά
5. Ιδιοκτησία Σκλαβούνου Θωμά
6. Νεκροταφείο
7. Ιδιοκτησία κληρ. Κρέτση Δημητρίου – στροφή δρόμου
8. Ιδιοκτησία κληρ. Κοντοθανάση Δημητρίου του Κων/νου
9. Ιδιοκτησία κληρ. Κοντοθανάση Δημητρίου του Σπύρου
10. Ιδιοκτησία Κρέτση Ευστρατίου
11. Εκκλησία Γεν. Θεοτόκου
12. Οικία Κατή Δημητρίου
13. Οικία κληρ. Ασημάκη Δημητρίου
14. Ιδιοκτησία κληρ. Κοντοθανάση Δημητρίου
15. Ιδιοκτησία Κων/νου Κοντοθανάση
16. Ιδιοκτησία κληρ. Κρέτση Δημητρίου
17. Ιδιοκτησία κληρ. Μαντζή Ιωάννη
18. Ιδιοκτησία κληρ. Παπακωνσταντίνου Αθανασίου
19. Ιδιοκτησία κληρ. Σκλαβούνου Θωμά

ΥΠΟΥΡΓΕΙΟ
ΠΕΡΙΒΑΛΛΟΝΤΟΣ, ΧΩΡΟΤΑΞΙΑΣ
ΚΑΙ ΔΗΜΟΣΙΩΝ ΕΡΓΩΝ

ΔΙΕΥΘΥΝΣΗ
ΟΙΚΙΣΤΙΚΗΣ ΠΟΛΙΤΙΚΗΣ
ΚΑΙ ΚΑΤΟΙΚΙΑΣ

ΤΜΗΜΑ Β

# ΜΕΛΕΤΗ ΚΑΘΟΡΙΣΜΟΥ ΑΣΦΑΛΩΝ ΖΩΝΩΝ ΚΑΙ ΠΡΟΥΠΟΘΕΣΕΩΝ ΔΟΜΗΣΗΣ ΣΕ ΟΙΚΙΣΜΟΥΣ ΤΟΥ ΝΟΜΟΥ ΕΥΡΥΤΑΝΙΑΣ

**ΟΙΚΙΣΜΟΣ** : ΨΙΑΝΑ

**ΔΗΜΟΣ** : Δομνίστας

(πρώην Κοινότητα Ψιανών)

ΑΡΙΘΜΟΣ ΣΧΕΔΙΟΥ **9**

ΧΡΟΝΟΣ ΜΕΛΕΤΗΣ Ιανουάριος 2000

κλίμακα 1:5000

ΟΜΑΔΑ ΜΕΛΕΤΗΣ

ΛΟΥΙΖΑ ΜΑΡΘΑ αρχιτέκτων
ΚΑΙΤΗ ΝΕΟΦΥΤΙΔΟΥ γεωλόγος
ΕΛΠΙΔΑ ΠΑΝΣΕΛΗΝΑ αρχιτέκτων
ΧΡΗΣΤΟΣ ΧΡΟΝΟΠΟΥΛΟΣ πολ.μηχανικός

ΣΥΝΤΟΝΙΣΤΡΙΑ

ΠΗΝΕΛΟΠΗ ΒΕΝΕΤΣΑΝΑΚΟΥ αρχιτέκτων τμηματάρχης

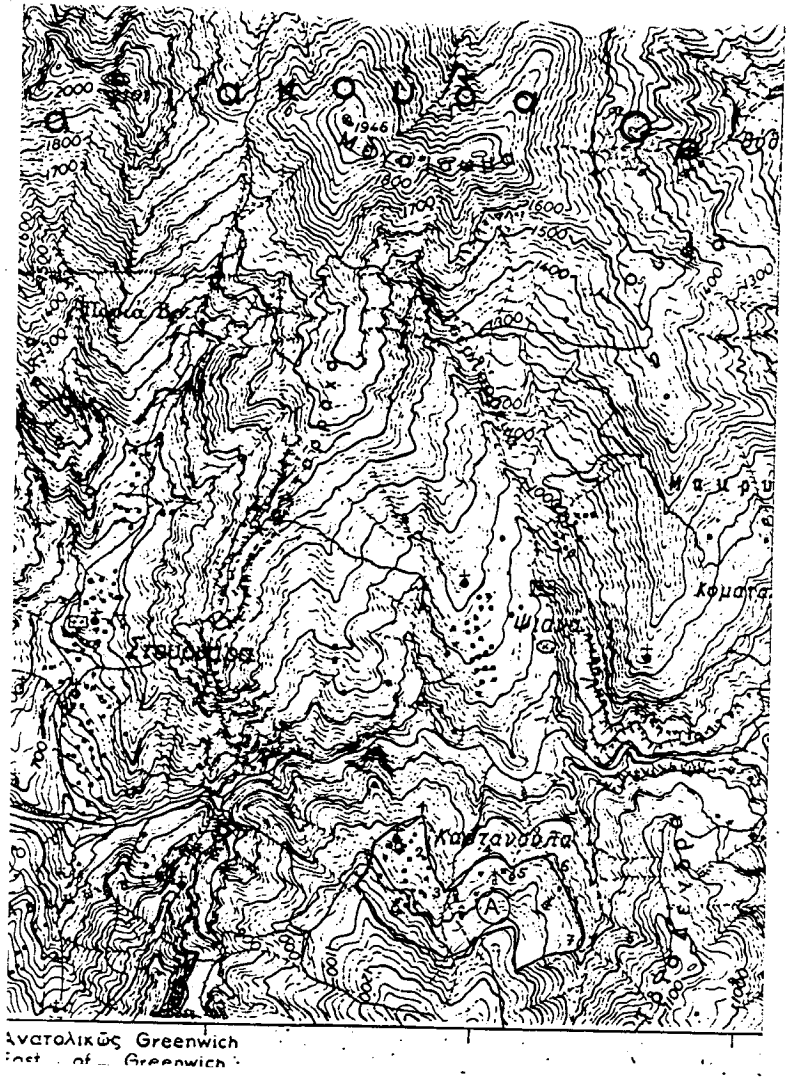


ΥΠΟΥΡΓΕΙΟ
ΠΕΡΙΒΑΛΛΟΝΤΟΣ ΧΩΡΟΤΑΞΙΑΣ & ΔΗΜ. ΕΡΓΩΝ
ΣΥΝΟΨΗ ΕΠΙ ΤΗΝ ΥΠ' ΑΡΙΘΜ. Γ. 46902/01
ΘΕΜΑ: "Συμπλήρωση 5ης τροποποιήσεως της απόφ. 53486/4663/3-10-83 ως προς τον επανακαθορισμό των ασφαλών ζωνών 5' των προϋποθέσεων δόμησης εντός οικισμών Π. Μικρού Χωριού, Παραλιμνίου, Νεοχωρίου, Τριποτάμου, Καναλίων, Καϊπανακίου, Προυσσού, Καυζίου, Φουρνάς, Ψιανών, 5' Καστανούλας του Ν. Ευρυτανίας"
ΑΘΗΝΑ 22 Μαρτίου 2001
Ο Δντής
α.α
Ι. ΓΙΑΝΝΑΚΟΠΟΥΛΟΣ

Β

Αρ. Φ. 67Α/01
Εχ. 10

ΕΘΝΙΚΟ ΤΥΠΟΓΡΑΦΕΙΟ
Για τεχνικούς λόγους στο τχ. Διαγράμμα
Αγνώ. Δημόσιου λόγο δοσμένο 48

## ΥΠΟΜΝΗΜΑ.

(Α)

Επιτρέπεται η ανέγερση νέων οικοδομών, η επισκευή παλαιών κτιρίων και οι προσθήκες κατ' επέκταση και καθ' ύψος, σύμφωνα με τις ισχύουσες πολεοδομικές διατάξεις, τον ισχύοντα Αντισεισμικό Κανονισμό και τον Κανονισμό Ωπλισμένου Σκυροδέματος.

## ΧΑΡΑΚΤΗΡΙΣΤΙΚΑ ΣΗΜΕΙΑ

1. Ιδιοκτησία Κρέτση Γεωργίου του Τριαντάφυλλου
2. Ιδιοκτησία Τσέλιου
3. Στροφή δρόμου – Βρύση Παλαιόσπιτο
4. Ιδιοκτησία κληρ. Καπνιάρη Θεοδώρου
5. Στροφή δρόμου – Βρύση πετρόχτιστη
6. Στροφή δρόμου
7. Στροφή δρόμου – Γερακόρεμα

ΥΠΟΥΡΓΕΙΟ
ΠΕΡΙΒΑΛΛΟΝΤΟΣ, ΧΩΡΟΤΑΞΙΑΣ
ΚΑΙ ΔΗΜΟΣΙΩΝ ΕΡΓΩΝ

ΔΙΕΥΘΥΝΣΗ
ΟΙΚΙΣΤΙΚΗΣ ΠΟΛΙΤΙΚΗΣ
ΚΑΙ ΚΑΤΟΙΚΙΑΣ

ΤΜΗΜΑ Β

# ΜΕΛΕΤΗ ΚΑΘΟΡΙΣΜΟΥ ΑΣΦΑΛΩΝ ΖΩΝΩΝ ΚΑΙ ΠΡΟΥΠΟΘΕΣΕΩΝ ΔΟΜΗΣΗΣ ΣΕ ΟΙΚΙΣΜΟΥΣ ΤΟΥ ΝΟΜΟΥ ΕΥΡΥΤΑΝΙΑΣ

**ΟΙΚΙΣΜΟΣ** : ΚΑΣΤΑΝΟΥΛΑ
**ΔΗΜΟΣ** : Δομνίστας
(πρώην Κοινότητα Ψιανών)

ΑΡΙΘΜΟΣ ΣΧΕΔΙΟΥ
**10**

ΧΡΟΝΟΣ ΜΕΛΕΤΗΣ
Ιανουάριος 2000

κλίμακα 1:20000

ΟΜΑΔΑ ΜΕΛΕΤΗΣ

| | |
|---|---|
| ΛΟΥΙΖΑ ΜΑΡΘΑ | αρχιτέκτων |
| ΚΑΙΤΗ ΝΕΟΦΥΤΙΔΟΥ | γεωλόγος |
| ΕΛΠΙΔΑ ΠΑΝΣΕΛΗΝΑ | αρχιτέκτων |
| ΧΡΗΣΤΟΣ ΧΡΟΝΟΠΟΥΛΟΣ | πολ.μηχανικός |

ΣΥΝΤΟΝΙΣΤΡΙΑ
ΠΗΝΕΛΟΠΗ ΒΕΝΕΤΣΑΝΑΚΟΥ αρχιτέκτων τμηματάρχης