04003072704010008

ΕΦΗΜΕΡΙΣ ΤΗΣ ΚΥΒΕΡΝΗΣΕΩΣ

ΤΗΣ ΕΛΛΗΝΙΚΗΣ ΔΗΜΟΚΡΑΤΙΑΣ

ΤΕΥΧΟΣ ΤΕΤΑΡΤΟ **Αρ. Φύλλου 307**

27 Απριλίου 2001

ΠΕΡΙΕΧΟΜΕΝΑ

ΑΠΟΦΑΣΕΙΣ

Καθορισμός των ορίων του αιγιαλού και δημιουργία ζώνης παραλίας στη περιοχή Μαύρης Λιμνιώνας Χώρας Σφακίων Ν.Χανίων» 1

Έγκριση τροποποίησης του σχεδίου πόλης Λαμίας για την δημιουργία πεζοδρόμου πλάτους 4,00 μ. στο ΟΤ. 632 περιοχής επέκτασης στα Γαλανέϊκα 2

ΑΠΟΦΑΣΕΙΣ

Αριθ. 1024022/2232/Β0010 (1)

Καθορισμός των ορίων του αιγιαλού και δημιουργία ζώνης παραλίας στη περιοχή Μαύρης Λιμνιώνας Χώρας Σφακίων Ν.Χανίων».

Ο ΥΠΟΥΡΓΟΣ ΟΙΚΟΝΟΜΙΚΩΝ

Έχοντας υπόψη:

1. Τις διατάξεις του Π.Δ 551/88 «Οργάνωση Νομαρχιών - Οργάνωση Οικονομικών Υπηρεσιών» (ΦΕΚ 259 τ.Α΄), όπως τροποποιήθηκε και ισχύει.

2. Τις διατάξεις του άρθρου 100 του Π.Δ 284/88 «περί Οργανισμού Υπουργείου Οικονομικών».

3. Τις διατάξεις του Ν.2218/1994 «περί ίδρυσης Νομαρχιακής Αυτοδιοίκησης κλπ» (ΦΕΚ 90 τ.Α΄), όπως τροποποιήθηκε συμπληρώθηκε και ισχύει.

4. Τις διατάξεις του άρθρου 14 του Ν.2399/96 «Υλοποίηση της εισοδηματικής πολιτικής έτους 1996 για μισθούς και συντάξεις και άλλες διατάξεις» (ΦΕΚ 90 τ.Α΄), με το οποίο καταργήθηκαν οι θέσεις των Περιφερειακών Διευθυντών και οι αρμοδιότητές τους περιήλθαν στο Γενικό Γραμματέα Περιφέρειας.

5. Τις διατάξεις των παρ.2 και 6 του άρθρου 1 Ν.2503/97 Διοίκηση Οργάνωση, Στελέχωση της Περιφέρειας, ρύθμιση θεμάτων για την Τοπική Αυτοδιοίκηση και άλλες διατάξεις (ΦΕΚ 107 τ.Α΄), σύμφωνα με τις οποίες οι Περιφερειακές Υπηρεσίες του Υπουργείου Οικονομικών, που συγκροτούσαν την Περιφερειακή Διοίκηση του Νομού ή Νομαρχίας δεν υπήχθησαν στην ενιαία οργανική μονάδα της Περιφέρειας ούτε καταργήθηκαν, αλλά αποτελούν από 1.9.97 υπηρεσίες του Υπουργείου Οικονομικών.

6. Το αριθ.28979/31.07.97 έγγραφο της Δ/νσης Διοίκησης του Υπ. Εσωτερικών Δημ. Διοίκησης και Αποκέντρωσης, σύμφωνα με το οποίο οι αρμοδιότητες του Γενικού Γραμματέα της Περιφέρειας σε θέματα Υπηρεσιών του Υπ. Οικονομικών μεταφέρονται από 01.09.97 στον Υπουργό Οικονομικών.

7. Την αριθ. 1039386/441/Α0006/21.4.2000 (ΦΕΚ 571/τ.Β΄/21.4.2000) κοινή Απόφαση του Πρωθυπουργού και Υπουργού Οικονομικών «περί ανάθεσης αρμοδιοτήτων του Υπουργού Οικονομικών στους Υφυπουργούς».

8. Την αριθ.1043053/483/Α0006/9.5.2000 (ΦΕΚ 622/τ.Β΄/10.5.2000) απόφαση του Υφυπουργού Οικονομικών «περί μεταβίβασης αρμοδιοτήτων του Υφυπουργού Οικονομικών στους Γενικό Γραμματέα, Γενικούς Διευθυντές κλπ του Υπουργείου Οικονομικών».

9. Τις διατάξεις των άρθρων 1 μέχρι και 7 του Α.Ν. 2344/40 «περί αιγιαλού και παραλίας», όπως τροποποιήθηκαν και συμπληρώθηκαν με τις διατάξεις: α) του άρθρου 13 του Ν.1078/1980 και β) του άρθρου 23 του Ν.1337/1983.

10. Την από 5.12.2000 έκθεση της κατά το άρθρο 100 του Π.Δ 284/88 αρμόδιας Επιτροπής καθορισμού ορίων αιγιαλού και παραλίας για τον καθορισμό ορίων αιγιαλού και δημιουργία ζώνης παραλίας στην περιοχή «Μαύρης Λιμνιώνας» Χώρας Σφακίων Ν. Χανίων.

11. Το από Οκτώβριο 2000 τοπογραφικό-υψομετρικό διάγραμμα του Λιμενικού Ταμείου Χανίων, κλίμακας 1:500, αποτελούμενο από μία (1) πινακίδα που συντάχθηκε από τον Μανώλη Πιρπινάκη, Πολιτικό Μηχανικό, και υπογράφεται από την αναπληρώτρια της Προϊσ/νης Τεχν. Υπηρεσίας Ευαγγελία Κρασαδάκη, Πολιτικό Μηχανικό και το οποίο ελέγχθηκε ως προς την ακρίβεια της αποτύπωσης από τον Ιωσήφ Σανδαλάκη, Αγρ. Τοπ/φο Μηχ/κό της ΤΥΔΚ Χανίων και θεωρήθηκε την 30.11.2000 από την Προϊσταμένη της ΤΥΔΚ Χανίων Κρ. Χουλάκη όπως ορίζουν οι διατάξεις του άρθρου 20 του Ν.719/77 και συνοδεύει την έκθεση της προαναφερόμενης επιτροπής.

12. Την σύμφωνη γνώμη του ΓΕΝ που διατυπώθηκε στο υπ' αριθ.544.5/880/99/23.11.1999 έγγραφό του, αποφασίζουμε:

1. Επικυρώνουμε την από 5.12.2000 έκθεση της κατά το άρθρο 100 του Π.Δ 284/88 αρμόδιας επιτροπής περί χάραξης των ορίων αιγιαλού και δημιουργία ζώνης παραλίας στην περιοχή «Μαύρης Λιμνιώνας» Χώρας Σφακίων Ν.Χανίων, καθώς επίσης και το από Οκτώβριο 2000 σχετικό με την χάραξη τοπογραφικό - υψομετρικό διάγραμμα

του Λιμενικού Ταμείου Χανίων, κλίμακας 1:500 σε μία (1) πινακίδα, που συντάχθηκε από τον Μανώλη Πιρπινάκη, Πολιτικό Μηχανικό και υπογράφεται από την αναπληρώτρια της Προϊσ/νης Τεχν.Υπηρεσίας Ευαγγελία Κρασαδάκη και το οποίο ελέγχθηκε ως προς την ακρίβεια της αποτύπωσης από τον Ιωσήφ Σανδαλάκη, Αγρ.Τοπ/φο Μηχανικό της ΤΥΔΚ Χανίων και θεωρήθηκε την 30.11.2000 από την Προϊσταμένη της ΤΥΔΚ Χανίων Κρ. Χουλάκη όπως ορίζουν οι διατάξεις του άρθρου 20 του Ν.719/77.

Στο τοπογραφικό διάγραμμα καθορίστηκε από την αρμόδια επιτροπή όπως πιο πάνω αναφέρεται η οριογραμμή του αιγιαλού με κόκκινη συνεχόμενη πολυγωνική γραμμή με στοιχεία 1,2,3,.....12,13,18 της οποίας οι κορυφές εξασφαλίζονται με συντεταγμένες του Κρατικού δικτύου.

Την οριογραμμή της παραλίας με κίτρινη συνεχόμενη πολυγωνική γραμμή με στοιχεία 1',2',3'.....12',13',50' με σταθερή απόσταση 10μ από την οριογραμμή του αιγιαλού της οποίας ομοίως οι κορυφές εξασφαλίζονται με συντεταγμένες του κρατικού δικτύου.

Αποφαίνεται ότι δεν υφίσταται παλαιός αιγιαλός ενώ εντος της ζώνης της παραλίας υπάρχει ένα σιλό μεταξύ των κορυφών 4 και 5.

Ο καθορισμός της οριογραμμής του αιγιαλού γίνεται για πρώτη φορά στην περιοχή αυτή και δεν έχει καθοριστεί στο παρελθόν οριογραμμή αιγιαλού.

Η παρούσα απόφαση μαζί με την έκθεση της επιτροπής και το τοπογραφικό διάγραμμα να δημοσιευτούν στην Εφημερίδα της Κυβερνήσεως.

Αθήνα, 22 Μαρτίου 2001

Ο Γεν. Δ/ντής Δημόσιας
Περ. & Εθν. Κληρ/των

ΣΠΥΡΟΣ Ι. ΣΤΑΘΗΣ

ΕΚΘΕΣΗ
ΕΠΙΤΡΟΠΗΣ ΚΑΘΟΡΙΣΜΟΥ ΤΩΝ ΟΡΙΟΓΡΑΜΜΩΝ ΑΙΓΙΑΛΟΥ ΚΑΙ ΠΑΡΑΛΙΑΣ

Για τον καθορισμό των ορίων του αιγιαλού και της παραλίας στην περιοχή «Μαύρης Λιμνιώνας» Χώρας Σφακίων

Χανιά σήμερα 5.12.2000 η παραπάνω Επιτροπή που προβλέπεται από το άρθρο 100 του ΠΔ 284/88 και συστάθηκε με την αριθμ. 5926/99/12.1.2000 απόφαση του Προϊσταμένου της Οικονομικής Επιθεώρησης Κρήτης και αποτελείται από τους

1) Λουκά Μπασιά, Προϊστάμενο της Κτηματικής Υπηρεσίας Ν. Χανίων

2) Μαρινάκη Αντώνη, Αγρον. Τοπογ/φο Μηχ/κό που υπηρετεί στην Κτηματική Υπηρεσία Χανίων, ως αναπληρωματικό μέλος λόγω κωλύματος του τακτικού μέλους.

3) Νίκο Γλαμπεδάκη, Υπολιμενάρχη Χανίων, λόγω κωλύματος του Λιμενάρχη, ως αναπληρωματικό μέλος παρουσία και της γραμματέως αυτής Βουλγαράκη Αδαμαντίας συνεδρίασε στα γραφεία της Κτηματικής Υπηρεσίας για να γνωμοδοτήσει στο παραπάνω θέμα.

Αφού έλαβε υπόψη

1) Το αριθμ. 2604/898/14.10.97 έγγραφο του Λιμενικού Ταμείου Χανίων με το οποίο ζητά τον καθορισμό των οριογραμμών του αιγιαλού και της παραλίας στην παραπάνω περιοχή.

2) Το από Οκτώβριο 1997 τοπογραφικό διάγραμμα (σε 1 πινακίδα) του Λιμενικού Ταμείου Χανίων που συνέταξε ο Μανώλης Πιρπινάκης, πολιτικός Μηχ/κός και υπογράφεται από την αναπληρώτρια του Προϊστάμενου Τεχν. Υπηρεσίας Αρτεμ. Σκουμπάκη Πολιτικό Μηχ/κό, σε κλίμακα 1:500 ελεγμένο για την ακρίβειά του από τον Ιωσήφ Σανδαλάκη, Αγρονόμο τοπογράφο μηχανικό της Τ.Υ.Δ.Κ. Χανίων και θεωρημένο από την Προϊσταμένη της ίδιας Υπηρεσίας την 22.1.99.

3) Το αριθμ. 1726/23.9.99 έγγραφο της Κτηματικής Υπηρεσίας με το οποίο στάλθηκε στο ΓΕΝ το παραπάνω τοπογραφικό διάγραμμα μαζί με την από 26.1.99 έκθεση της επιτροπής, προκειμένου να μας εκφράσει τις απόψεις του.

4) Το με αριθμό 544.5/880/99/1744/23.11.1999 έγγραφο του Γ.Ε.Ν. Δ/νση Α2 τμήμα Ιε στο οποίο αναφέρεται ότι συμφωνεί με τα όρια αιγιαλού - παραλίας όπως τα καθόρισε η αρμόδια επιτροπή αλλά με τις εξής προϋποθέσεις:

α) Να διακοπεί η χάραξη των οριογραμμών στην τομή ΑΑ (μεταξύ των κορυφών 13-17) όπως αυτή σημειώνεται στο διάγραμμα. Δυτικά της τομής ΑΑ να διαγραφούν οι οριογραμμές για να μην προκύψει σύγχιση.

β) Να συναρμοστεί η οριογραμμή της παραλίας της εξεταζόμενης υποθέσεως επί της τομής ΑΑ με αυτή της όμορης προς Δυσμάς υποθέσεως.

Τέλος αναφέρει ότι η υπόθεση δεν θα πρέπει να υποβληθεί ξανά για γνωμοδότηση.

5) Το γεγονός ότι με τις διορθώσεις που έγιναν προέκυψε το από Οκτώβριο 2000 νέο τοπογραφικό διάγραμμα του Λιμενικού Ταμείου Χανίων, που συνέταξε ο Μανώλης Πιρπινάκης, πολιτικός Μηχ/κός και υπογράφεται απο την αναπληρώτρια της Προϊστ/νης Τεχν. Υπηρεσίας Ευαγγελία Κρασαδάκη, Πολιτικό Μηχ/κό, σε κλίμακα 1:500 ελεγμένο για την ακρίβειά του από τον Ιωσήφ Σανδαλάκη, Αγρονόμο Τοπ/φο Μηχανικό της Τ.Υ.Δ.Κ. Χανίων και θεωρημένο από την Προϊσταμένη της ίδιας Υπηρεσίας την 30.11.2000.

6) Τις διατάξεις του Α.Ν. 2344/40 περί αιγιαλού και παραλίας σε συνδυασμό με τις διατάξεις του αρθρ. 23 του Ν. 1337/83, αποφασίζουμε:

Α) Καθορίζουμε στο από Οκτώβριο 2000 τοπογραφικό διάγραμμα του Λιμενικού Ταμείου Χανίων που συνέταξε ο Μανώλης Πιρπινάκης, πολιτικός Μηχ/κός και υπογράφεται από την αναπληρώτρια της Προϊσ/νης Τεχν. Υπηρεσίας Ευαγγελία Κρασαδάκη, Πολιτικο Μηχ/κό, σε κλίμακα 1:500 ελεγμένο για την ακρίβειά του από τον Ιωσήφ Σανδαλάκη, Αγρονόμο Τοπ/φο Μηχανικό της Τ.Υ.Δ.Κ. Χανίων και θεωρημένο από την Προϊσταμένη της ίδιας Υπηρεσίας την 30.11.2000.

1) Οριογραμμή αιγιαλού με κόκκινη συνεχή πολυγωνική γραμμή και με κορυφές 1, 2, 3, ... 12, 13, 18.

2) Οριογραμμή παραλίας πλάτους 10 μέτρων από την οριογραμμή του αιγιαλού με κίτρινη συνεχή πολυγωνική γραμμή και με κορυφές 1΄, 2΄, 3΄, ... 12΄, 13΄, 50΄ επειδή δεν εξυπηρετείται ο σκοπός του άρθρ. 7 του Α.Ν. 2344/40.

Β) Εντός της ζώνης της παραλίας υπάρχει ένα σιλό μεταξύ των κορυφών 4 και 5.

Γ) Αποφαινόμαστε ότι δεν υπάρχει περίπτωση παλαιού αιγιαλού.

Η Επιτροπή

Ο Πρόεδρος	Τα Μέλη	Η Γραμματέας
Λ. ΜΠΑΣΙΑΣ	ΑΝΤ. ΜΑΡΙΝΑΚΗΣ	ΑΔ. ΒΟΥΛΓΑΡΑΚΗ
	ΝΙΚ. ΓΛΑΜΠΕΔΑΚΗΣ	

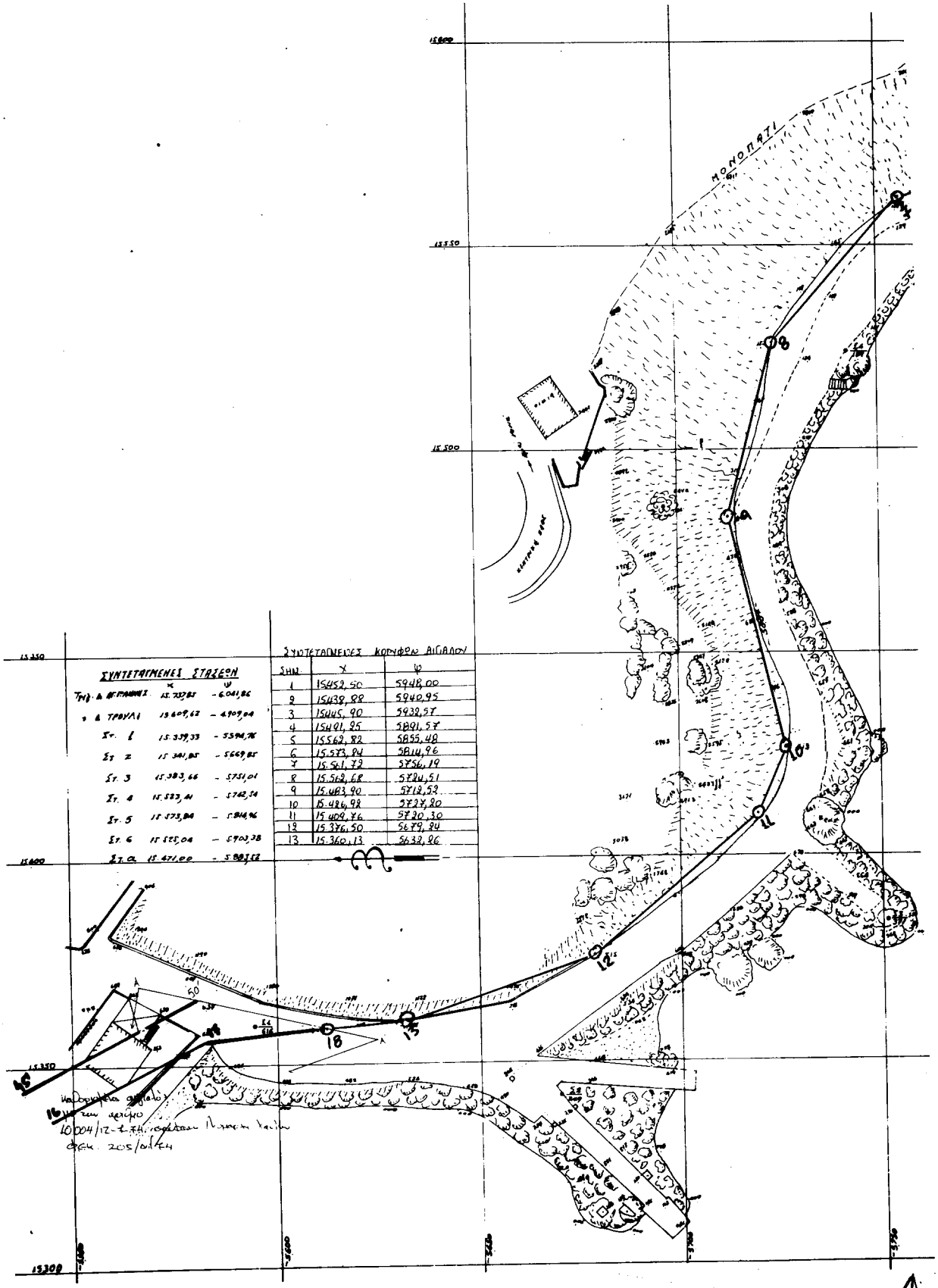
15600
15550
15500
15450
15400
15350
15300
ΜΟΝΟΠΑΤΙ
ΣΥΝΤΕΤΑΓΜΕΝΕΣ ΣΤΑΖΕΩΝ
Τμ. Δ ΦΕΓΓΑΡΙΩΝ 15.737,85 - 6.041,86
» Δ ΤΡΟΥΛΑΙ 15.609,67 - 4.909,04
Στ. 1 15.339,33 - 5594,76
Στ 2 15.341,85 - 5669,85
Στ. 3 15.383,66 - 5751,01
Στ. 4 15.533,41 - 5742,54
Στ. 5 15.573,84 - 5814,96
Στ. 6 15.525,04 - 5903,38
Στ. α 15.471,00 - 5983,52
ΣΥΝΤΕΤΑΓΜΕΝΕΣ ΚΟΡΥΦΩΝ ΑΙΓΙΑΛΟΥ
ΣΗΜ. X Ψ
1 15452,50 5948,00
2 15438,88 5940,95
3 15445,90 5932,57
4 15481,25 5891,57
5 15562,82 5855,48
6 15.573,94 5814,96
7 15.561,73 5756,19
8 15.568,68 5724,51
9 15.483,90 5712,53
10 15.426,98 5727,80
11 15.409,46 5730,30
12 15.376,50 5679,84
13 15.360,13 5632,86
60
18
13
21
16
15
10
9
8
11

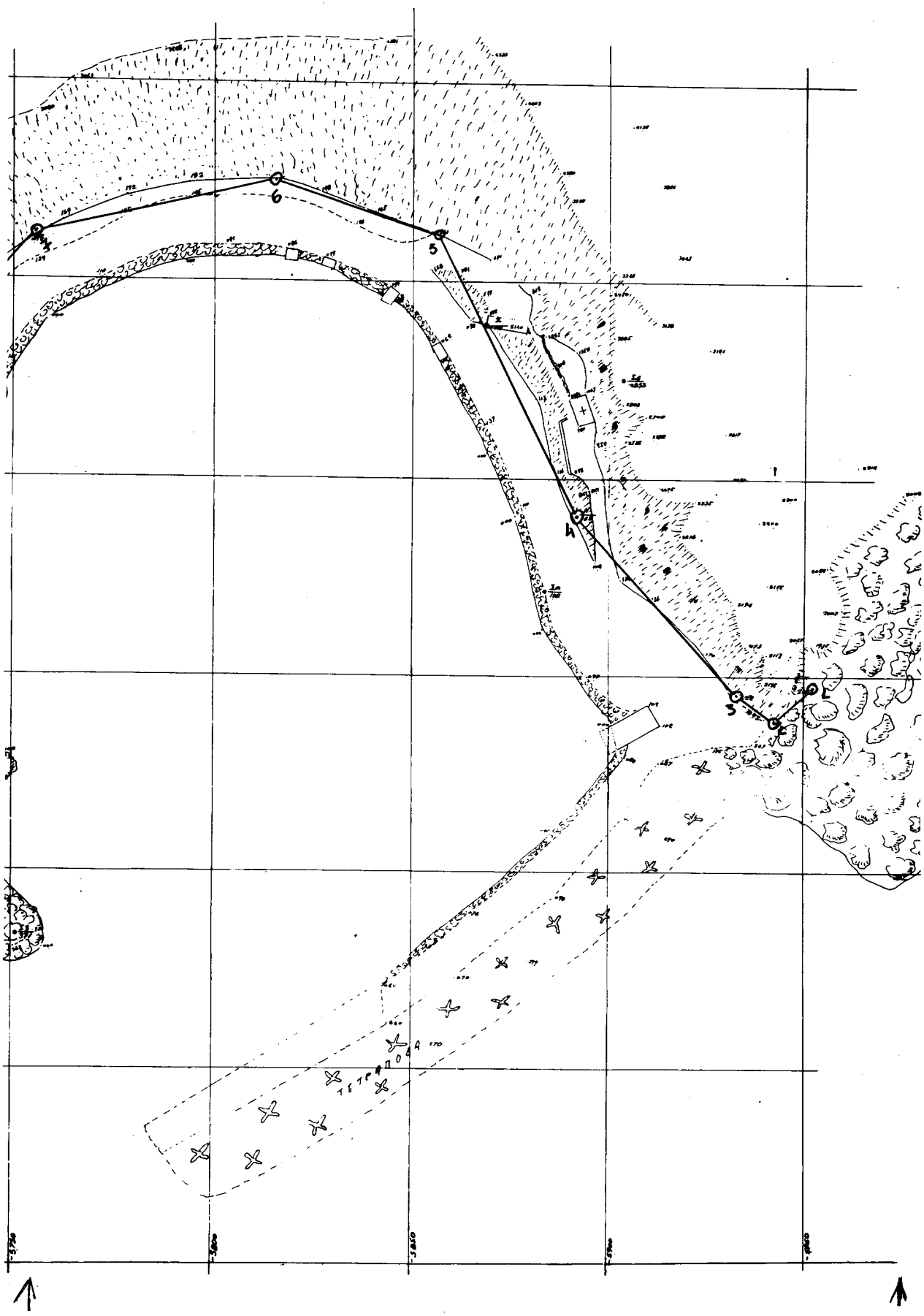
6
5
4
3
ΤΕΤΡΑΠΟΔΑ

ΤΟΠΟΓΡΑΦΙΚΟ ΔΙΑΓΡΑΜΜΑ
ΠΕΡΙΟΧΗΣ Χ. ΣΦΑΚΙΩΝ

ΕΘΝΙΚΟ ΤΥΠΟΓΡΑΦΕΙΟ
Για τεχνικούς λόγους, στο δελτίο χαρτιού έγινε σμίκρυνση κατά ποσοστό %

ΠΑΡΑΤΗΡΗΣΕΙΣ

1. Ο Παλαιός αιγιαλός φαίνεται με μπλέ και τα στοιχεία ...
2. Ο Αιγιαλός φαίνεται με κόκκινο και τα στοιχεία 1,2,3,... 12,13,18
3. Η Παραλία φαίνεται με κίτρινο και τα στοιχεία 1',2',3',... 12',13',50'

Το παρόν εγκεκριμένο από 5-12-2000 εισήγηση στη Επιτροπή

Η ΕΠΙΤΡΟΠΗ

Ο ΠΡΟΕΔΡΟΣ

Π. Μπαλιάνος

ΤΑ ΜΕΛΗ

1. Ιωάννης Λυτσάς
2. Γεωργιτσάκης Νικόλαος
3. Γεωργιτσάκης Νικόλαος

Υπερ/ρεσία Λ.Σ.

ΑΠΟΣΠΑΣΜΑ ΠΕΡΙΟΧΗΣ ΕΚ ΧΑΡΤΟΥ ΚΛΙΜ. 1:5000

ΕΛΛΗΝΙΚΗ ΔΗΜΟΚΡΑΤΙΑ
ΥΠΟΥΡΓΕΙΟ ΕΜΠΟΡΙΚΗΣ ΝΑΥΤΙΛΙΑΣ
ΛΙΜΕΝΙΚΟ ΤΑΜΕΙΟ Ν.ΧΑΝΙΩΝ
ΤΕΧΝΙΚΗ ΥΠΗΡΕΣΙΑ

ΤΟΠΟΓΡΑΦΙΚΟ ΔΙΑΓΡΑΜΜΑ

ΚΑΘΟΡΙΣΜΟΥ ΟΡΙΟΥ ΑΙΓΙΑΛΟΥ - ΠΑΡΑΛΙΑΣ

ΠΕΡΙΟΧΗ: «ΜΑΥΡΗΣ ΛΙΜΝΩΝΑΣ» - Χ.ΣΦΑΚΙΩΝ

ΚΟΙΝΟΤΗΤΑ: ΣΦΑΚΙΩΝ

ΝΟΜΑΡΧΙΑ: ΣΦΑΚΙΩΝ

ΧΑΝΙΑ 30-11-2000
ΕΛΕΥΘΗΚΕ ΓΙΑ ΤΗΝ ΑΚΡΙΒΕΙΑ ΤΗΣ ΑΠΟΤΥΠΩΣΗΣ
Ο ΜΗΧ/ΚΟΣ ΤΗΣ ΤΥΔΚ
Σ. ΑΛΙΔΑΛΗΣ

ΘΕΩΡΗΘΗΚΕ
Χανιά 30-11-2000
Η Προϊστάμενη του Τμήματος
Μ.Π. ΧΟΥΛΑΚΗ

ΤΡΙΓΩΝΟΜΕΤΡΙΚΗ ΕΞΑΡΤΗΣΗ: Η ΑΠΟΤΗΜΕΝΟ ΑΠΟ ΤΡΙΓΩΝΟΜΕΤΡΙΚΟ ΔΙΚΤΥΟ

ΥΤΟΜΕΤΡΙΚΗ ΑΦΕΤΗΡΙΑ: Η ΣΤΑΘΜΗ ΤΗΣ ΘΑΛΑΣΣΑΣ ΚΑΤΑ ΤΗΝ ΠΕΡΙΟΔΟ ΤΩΝ ΕΡΓΑΣΙΩΝ ΑΠΟΤΥΠΩΣΗΣ

ΜΕΘΟΔΟΣ ΑΠΟΤΥΠΩΣΗΣ: ΤΑΧΥΜΕΤΡΙΑ

ΗΜΕΡΟΜΗΝΙΑ: ΟΚΤΩΒΡΙΟΣ 2000 **ΚΛΙΜΑΚΑ 1:500**

Η ΠΡΟΙΣΤΑΜΕΝΗ Τ.Υ.
ΕΥΑΓΓΕΛΙΑ

Ο ΣΥΝΤΑΞΑΣ
Μανώλης Νικ. Περπινάκης
Πολιτικός Μηχανικός Ε.Μ.Π.

Αριθ. 1265 (2)

Έγκριση τροποποίησης του σχεδίου πόλης Λαμίας για την δημιουργία πεζοδρόμου πλάτους 4,00 μ. στο ΟΤ. 632 περιοχής επέκτασης στα Γαλανέϊκα.

Ο ΓΕΝΙΚΟΣ ΓΡΑΜΜΑΤΕΑΣ
ΠΕΡΙΦΕΡΕΙΑΣ ΣΤΕΡΕΑΣ ΕΛΛΑΔΑΣ

Έχοντας υπόψη:

1. Τις διατάξεις του Ν. Δ/τος 17.7.1923 (ΦΕΚ 228 Α') «Περί σχεδίων πόλεων κ.λ.π.» και ειδικώτερα τα άρθρα 1, 2, 3 και 70 παρ. 1 αυτού.

2. Τις διατάξεις του Ν. 1337/83 (ΦΕΚ 33 Α7) «Επέκταση των πολεοδομικών σχεδίων, οικιστική ανάπτυξη και σχετικές ρυθμίσεις».

3. Τις διατάξεις του Ν. 2503/97 (ΦΕΚ 107 Α') «Διοίκηση, οργάνωση, στελέχωση της Περιφέρειας, ρύθμιση θεμάτων για την τοπική αυτοδιοίκηση και άλλες διατάξεις» και ειδικότερα το άρθρο 6 (παρ.6β).

4. Τις-διατάξεις του Ν. 2508/97(ΦΕΚ 124 Α') «Βιώσιμη οικιστική ανάπτυξη των πόλεων και οικισμών της χώρας και άλλες διατάξεις».

5. Τις διατάξεις του άρθρου 29 του Ν. 2831/12.6.2000 Τροποποίηση των διατάξεων του ν. 1577/85 «Γενικός Οικοδομικός Κανονισμός» και άλλες πολεοδομικές διατάξεις» (ΦΕΚ 140 Α').

6. Τις 69566/2999/86 (ΦΕΚ 955Δ), 347/32/88 (ΦΕΚ 11 Δ') αποφάσεις Υπουργού ΠΕΧΩΔΕ, που αφορούν την έγκριση του Γενικού Πολεοδομικού Σχεδίου Λαμίας και την τροποποίηση του αντίστοιχα.

7. Το από 13.4.89 ΦΕΚ 251 Δ'/3.5.89 εγκεκριμένο ρυμοτομικό σχέδιο Λαμίας, όπως απεικονίζεται στο σχετικό διάγραμμα.

8. Τις 84/1.3.2000, 350/19.7.2000 και 431/23.10.2000 αποφάσεις του Δημοτικού Συμβουλίου Λαμιέων.

9. Την με αριθμό πρακτικού 2/2001 (θέμα 5ο) ομόφωνη γνωμοδότηση του ΠΣΧΟΠ Στερεάς Ελλάδας.

10. Το γεγονός ότι:

10.1. Με την τροποποίηση αυξάνουν οι κοινόχρηστοι χώροι του σχεδίου.

10.2. Από τις διατάξεις της απόφασης αυτής δεν προκαλείται δαπάνη σε βάρος του Κρατικού Προϋπολογισμού και του Προϋπολογισμού του οικείου Ο.Τ.Α.

11. Το 13435/23.3.2001 έγγραφο του Εθνικού Τυπογραφείου, αποφασίζουμε:

1. Εγκρίνεται η τροποποίηση του σχεδίου πόλης Λαμίας στο Ο.Τ.632 της περιοχής επέκτασης στα Γαλανέϊκα για την δημιουργία πεζοδρόμου πλάτους 4.00 μ, όπως ειδικώτερα σημειώνεται στο θεωρημένο από τον Προϊστάμενο της Δ/νσης ΠΕ.ΧΩ. Περιφέρειας Στερεάς Ελλάδας διάγραμμα.

2.Η ισχύς της παρούσας απόφασης αρχίζει από την δημοσίευση της στην Εφημερίδα της Κυβερνήσεως.

Λαμία, 5 Απριλίου 2001

Ο Γεν. Γραμματέας Περιφέρειας
ΒΑΣ. ΕΞΑΡΧΟΣ

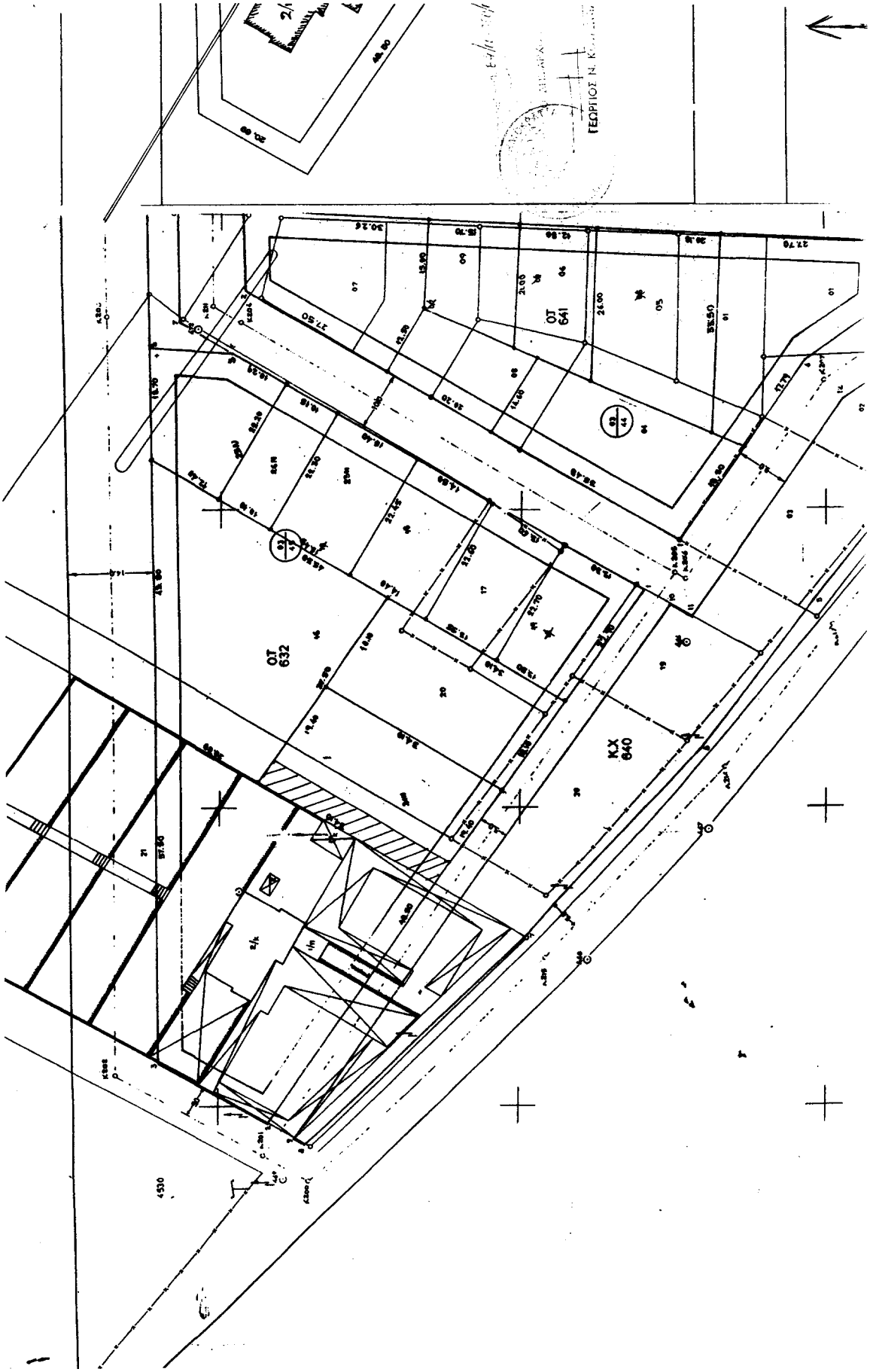
ΟΤ 641
ΟΤ 632
ΚΧ 640
ΓΕΩΡΓΙΟΣ Ν.

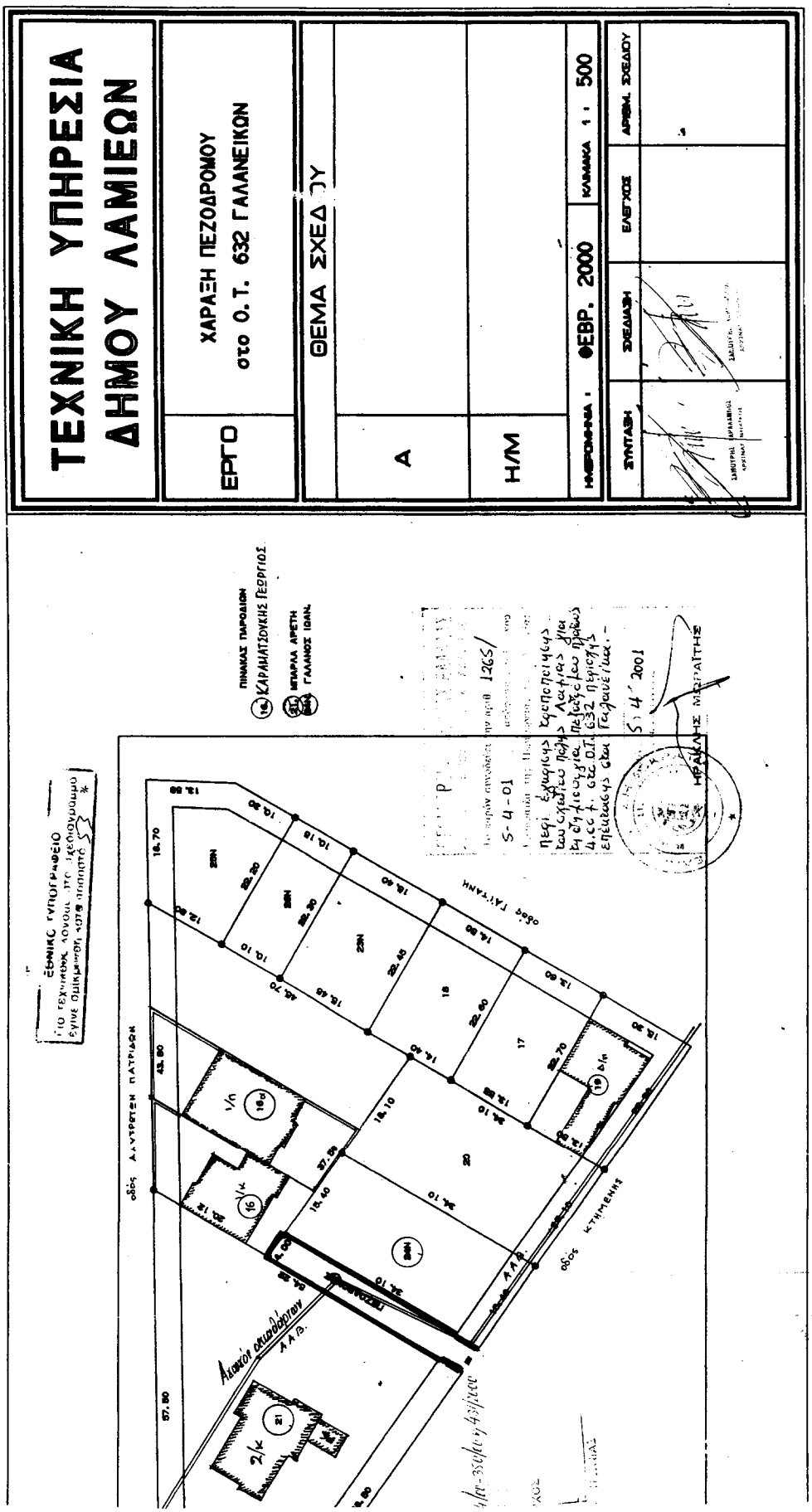
ΤΕΧΝΙΚΗ ΥΠΗΡΕΣΙΑ
ΔΗΜΟΥ ΛΑΜΙΕΩΝ
ΕΡΓΟ
ΧΑΡΑΞΗ ΠΕΖΟΔΡΟΜΟΥ
στο Ο.Τ. 632 ΓΑΛΑΝΕΙΚΩΝ
ΘΕΜΑ ΣΧΕΔΙΟΥ
Α
Η/Μ
ΗΜΕΡΟΜΗΝΙΑ : ΦΕΒΡ. 2000
ΚΛΙΜΑΚΑ 1 : 500
ΣΥΝΤΑΞΗ
ΣΧΕΔΙΑΣΗ
ΕΛΕΓΧΟΣ
ΑΡΙΘΜ. ΣΧΕΔΙΟΥ
ΠΙΝΑΚΑΣ ΠΑΡΟΔΙΩΝ
ΚΑΡΑΜΑΤΣΟΥΚΗΣ ΓΕΩΡΓΙΟΣ
ΜΠΑΡΛΑ ΑΡΕΤΗ
ΓΑΛΑΝΟΣ ΙΩΑΝ.
ΕΘΝΙΚΟ ΤΥΠΟΓΡΑΦΕΙΟ
ΟΔΟΣ ΑΛΥΣΤΡΕΩΝ ΠΑΤΡΙΔΩΝ
ΟΔΟΣ ΚΤΗΜΕΝΗΣ
ΟΔΟΣ ΓΑΙΤΑΝΗ
Λιμνοί σιωδόρων Α.Λ.Β.
Α.Λ.Β.
57.80
43.80
16.70
12.80
10.10
10.60
14.60
12.60
14.80
22.20
22.40
22.60
22.70
18.10
27.20
16.40
34.10
2/κ
1/κ
Η/Μ
ΣΚΕΔΑΣΗ ΜΠΑΡΛΑΤΣΗΣ