04003651605010008

ΕΦΗΜΕΡΙΣ ΤΗΣ ΚΥΒΕΡΝΗΣΕΩΣ

ΤΗΣ ΕΛΛΗΝΙΚΗΣ ΔΗΜΟΚΡΑΤΙΑΣ

ΤΕΥΧΟΣ ΤΕΤΑΡΤΟ **Αρ. Φύλλου 365**

16 Μαΐου 2001

ΠΕΡΙΕΧΟΜΕΝΑ

ΑΠΟΦΑΣΕΙΣ

Αναστολή χορήγησης οικοδομικών αδειών και εκτέλεσης οικοδομικών εργασιών σε εντός και εκτός σχεδίου περιοχές του δήμου Βάρης (Ν. Αττικής) 1

Άρση της 517/5.4.93 απόφασης της Δ/νσης Δασών Ν. Κοζάνης με την οποία κηρύχθηκε αναδασωτέα δημόσια έκταση 72,55 στρεμ. στη θέση Άγιος Αθανάσιος Κοινότητας Εράτυρας Ν. Κοζάνης. 2

Κήρυξη αναδασωτέας έκτασης 1.265 τ.μ. παράνομα καταστραφέντος δάσους στη θέση «Ραχούλια», περιφέρειας δημοτικού διαμερίσματος Καλαμιτσίου Δήμου Λευκάδας Νομού Λευκάδας..... 3

Κήρυξη αναδασωτέας έκτασης 1.539 τ.μ. παράνομα καταστραφέντος δάσους στη θέση «Παλαιοκατούνα» περιφέρειας δημοτικού διαμερίσματος Αλεξάνδρου Δήμου Λευκάδας Νομού Λευκάδας. 4

ΑΠΟΦΑΣΕΙΣ

Αριθ. 11351/2931 (1)

Αναστολή χορήγησης οικοδομικών αδειών και εκτέλεσης οικοδομικών εργασιών σε εντός και εκτός σχεδίου περιοχές του δήμου Βάρης (Ν. Αττικής).

Ο ΥΠΟΥΡΓΟΣ ΠΕΡΙΒΑΛΛΟΝΤΟΣ, ΧΩΡΟΤΑΞΙΑΣ ΚΑΙ ΔΗΜΟΣΙΩΝ ΕΡΓΩΝ

Έχοντας υπόψη:

1. Τις. διατάξεις των άρθρων 152 (παρ. 5) και 159 (παρ. 2) του από 14.7.99 π.δ/τος «Κώδικας Βασικής Πολεοδομικής Νομοθεσίας» (Δ' 580).

2. Τις διατάξεις του άρθρου 99 (παρ. 3) του Ν. 1892/1990 «Για τον εκσυγχρονισμό και την ανάπτυξη και άλλες διατάξεις» (Α' 101), όπως αντικαταστάθηκε με την παρ. 2 του άρθρου 7 του Ν. 2052/1992 «Μέτρα για την αντιμετώπιση του νέφους και πολεοδομικές διατάξεις» (Α' 94).

3. Τις διατάξεις τον άρθρου 29Α του Ν. 1558/1985 «Κυβέρνηση και Κυβερνητικά Όργανα» (Α΄ 137), όπως αυτό προστέθηκε με το το άρθρο 27 του Ν. 2081/1992 (Α΄ 154) και αντικαταστάθηκε με την παρ. 2α του άρθρου 1 του Ν. 2469/1997 (Α΄ 38).

4. Τις διατάξεις της περιπτ. Α παρ. 4.2 (εδβ) και 4.3 του άρθρου 29 του Ν. 2831/2000 «Τροποποίηση των διατάξεων του Ν. 1577/1985 «Γενικός Οικοδομικός Κανονισμός και άλλες πολεοδομικές διατάξεις» (Α΄ 140).

5. Το 3216/2001 υπηρεσιακό σημείωμα της Δ/νσης Πολεδομικού Σχεδιασμού -Τμήμα Α.

6. Το γεγονός ότι από τις κανονιστικές διατάξεις της απόφασης αυτής δεν προκαλείται δαπάνη σε βάρος του κρατικού προϋπολογισμού και του οικείου Ο.Τ.Α., αποφασίζουμε:

1. Αναστέλλεται για ένα (1) χρόνο η χορήγηση οικοδομικών αδειών και η εκτέλεση οικοδομικών εργασιών -εξαιρουμένων των οικοδομικών αδειών και εργασιών κατεδάφισης- σε εντός και εκτός σχεδίου περιοχές του δήμου Βάρης (Ν. Αττικής) και ειδικότερα σε τμήματα εκατέρωθεν της Λεωφόρου Βάρης-Κορωπίου και σε βάθος είκοσι (20) μέτρων από τον άξονα της Λεωφόρου όπως η περιοχή φαίνεται περικλειόμενη με μαύρη διακεκομμένη και εστιγμένη γραμμή στο σχετικό πρωτότυπο διάγραμμα σε κλίμακα 1:5000, που θεωρήθηκε από τον Προϊστάμενο της Διεύθυνσης Τοπογραφικών Εφαρμογών με την 11.351/2001 πράξη του και που αντίτυπό του σε φωτοσμίκρυνση δημοσιεύεται με την παρούσα απόφαση.

2. Η ισχύς της παρούσας απόφασης αρχίζει από τη δημοσίευσή της στην Εφημερίδα της Κυβερνήσεως.

Η παρούσα να δημοσιευθεί στην Εφημερίδα της Κυβερνήσεως.

Αθήνα, 4 Μαΐου 2001

Ο ΥΠΟΥΡΓΟΣ

ΚΩΣΤΑΣ ΛΑΛΙΩΤΗΣ

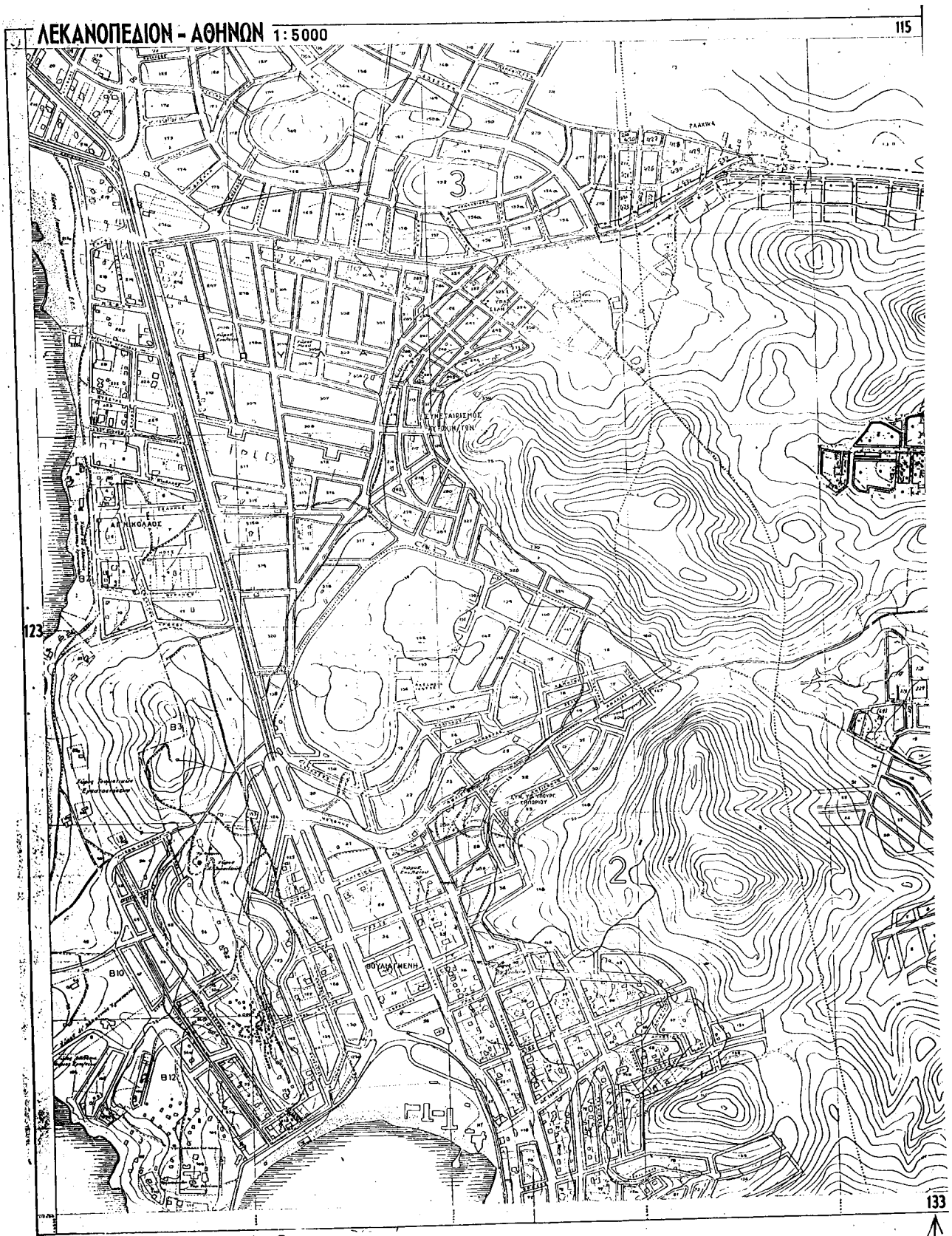

ΥΠΟΥΡΓΕΙΟ
ΧΩΡΟΤΑΞΙΑΣ ΟΙΚΙΣΜΟΥ κ ΠΕΡΙΒΑΛΛΟΝΤΟΣ

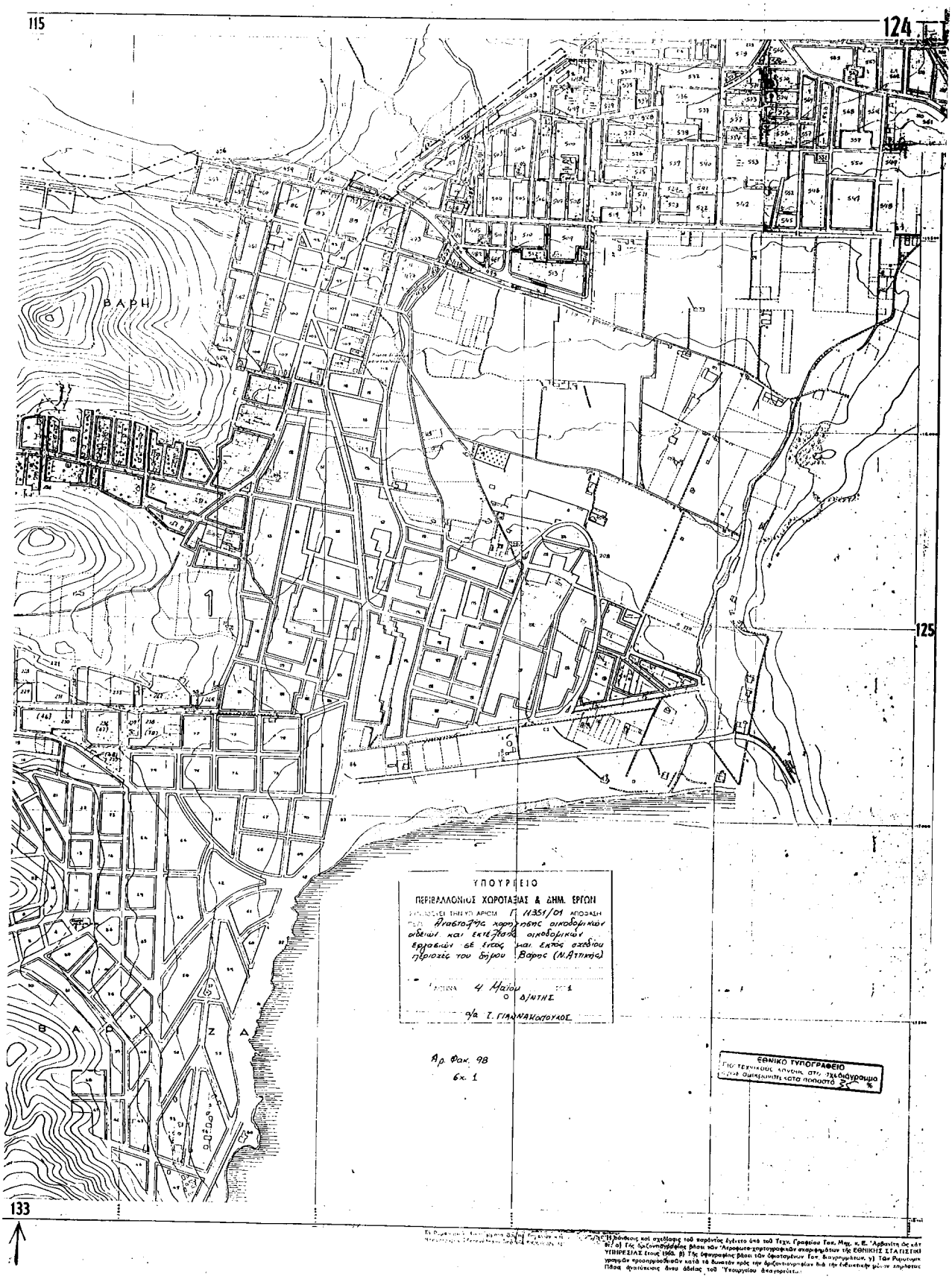
115
124
125
133
ΒΑΡΗ
ΒΑΡΚΙΖΑ
ΥΠΟΥΡΓΕΙΟ
ΠΕΡΙΒΑΛΛΟΝΤΟΣ ΧΩΡΟΤΑΞΙΑΣ & ΔΗΜ. ΕΡΓΩΝ
ΑΠΟΦΑΣΗ
Γ 11351/01
Ανακαίνιση χωρητικότητας οικοδομικών υδάτων και εκτέλεση οικοδομικών εργασιών εντός και εκτός οικείου περιοχής του δήμου Βάρης (Ν.Αττικής)
4 Μαΐου
Δ/ΝΤΗΣ
Ι. ΓΙΑΝΝΑΚΟΠΟΥΛΟΣ
Αρ. Φακ. 98
Εκ. 1
ΕΘΝΙΚΟ ΤΥΠΟΓΡΑΦΕΙΟ

Αριθ. 26ΔΑΣ-491 (2)

Άρση της 517/05.04.93 απόφασης της Δ/νσης Δασών Ν. Κοζάνης με την οποία κηρύχθηκε αναδασωτέα Δημόσια έκταση 72,55 στρεμ. στη θέση Άγιος Αθανάσιος Κοινότητας Εράτυρας Ν. Κοζάνης.

Ο ΓΕΝΙΚΟΣ ΓΡΑΜΜΑΤΕΑΣ
ΠΕΡΙΦΕΡΕΙΑΣ ΔΥΤΙΚΗΣ ΜΑΚΕΔΟΝΙΑΣ

Έχοντας υπόψη:

1. Τις διατάξεις για διοικητική αποκέντρωση.

2. Τις διατάξεις του άρθρου 44 παρ. 2 του Ν. 998/79 «Περί προστασίας των δασών και των δασικών εκτάσεων της νώρας».

3. Την 517/5.4.93 απόφαση της Δ/νσης Δασών Ν. Κοζάνης η οποία δημοσιεύθηκε στο 395/22.04.93 ΦΕΚ τεύχος Δ΄ και με την οποία κηρύχθηκε αναδασωτέα Δημόσια έκταση 72,55 στρεμμάτων στη Δ.Θ. «Άγιος Αθανάσιος» της Κοινότητας Εράτυρας Ν. Κοζάνης προκειμένου να αποκτήσει τον χαρακτήρα δάσους.

4. Την 26ΔΑ Τ.861/9.04.2001 πρόταση του Δασαρχείου Τσοτυλίου για άρση της 517/5.4.93 απόφασης Δ/νσης Δασών Κοζάνης καθώς οκτώ (8) χρόνια μετά και πλέον ο σκοπός που κηρύχθηκε η δημόσια έκταση αναδασωτέα δεν πέτυχε, δεν έγινε δάσος, έμεινε δημόσια δασική και η αναδάσωσή της είναι ανέφικτη.

5. Τις διατάξεις του Ν· 2503/30.5.97 «Περί διοίκησης, οργάνωσης, στελέχωσης της περιφέρειας και άλλες διατάξεις».

6. Την αρ. Α.Π. 3045/10.7.98 απόφαση Περιφέρειας Δυτικής Μακεδονίας «Περί παροχής εξουσιοδότησης στο Γενικό Δ/ντή Περιφέρειας», αποφασίζουμε:

Αίρουμε την 517/5.4.93 απόφαση της Δ/νσης Δασών Κοζάνης που δημοσιεύθηκε στο 395/22.04.93 ΦΕΚ τεύχος Δ΄ και με την οποία κηρύχθηκε αναδασωτέα Δημόσια έκταση εβδομήντα δύο κόμμα πενήντα πέντε (72,55) στρεμμάτων στη Δ.Θ. «Άγιος Αθανάσιος» της Κοινότητας Εράτυρας Ν. Κοζάνης καθώς οκτώ (8) χρόνια μετά και πλέον δεν εκπληρώθηκε ο σκοπός που η παραπάνω δασική έκταση, η οποία προσδιορίζεται από τα στοιχεία Α,Β,Γ,.....Κ,Λ,Μ,Ν,Α, του συνημμένου φωτοαντίγραφου σε σμίκρυνση από το πρωτότυπο τοπογραφικού διαγράμματος κλίμακας 1:4.000 που αποτελεί αναπόσπαστο μέρος της απόφασης αυτής κηρύχθηκε αναδασωτέα, δεν έγινε δάσος, έμεινε Δημόσια δασική και έχει όρια:

Βόρεια: Αγροτικός δρόμος & ανώνυμο ρέμα.

Νότια: Ανώνυμο ρέμα.

Ανατολικά: Αγροτικός δρόμος & ανώνυμο ρέμα.

Δυτικά: Ανώνυμο ρέμα.

Η απόφαση αυτή να δημοσιευθεί στην Εφημερίδα της Κυβερνήσεως.

Κοζάνη, 19 Απριλίου 2001

Με εντολή Γενικού Γραμματέα Περιφέρειας
Ο Γενικός Διευθυντής
ΧΡΗΣΤΟΣ ΝΑΤΟΣ

ΝΟΜΑΡΧΙΑ ΚΟΖΑΝΗΣ
Δ/ΝΣΗ ΔΑΣΩΝ ΚΟΖΑΝΗΣ
ΔΑΣΑΡΧΕΙΟ ΤΣΟΤΥΛΙΟΥ

ΤΟΠΟΓΡΑΦΙΚΟ ΔΙΑΓΡΑΜΜΑ
ΑΝΑΔΑΣΩΤΕΑΣ ΕΚΤΑΣΗΣ ΣΤΗ ΘΕΣΗ:
"ΑΓΙΟΣ ΑΘΑΝΑΣΙΟΣ", ΚΟΙΝ. ΕΡΑΤΥΡΑΣ
ΕΚΤΑΣΕΩΣ: 72,55 στρ. (εβδομήντα δύο στρ. πενήντα πέντε τ.μ.)

ΚΛΙΜΑΚΑ 1:4000

α) Ανήκει στην 517/5.4.93 απόφαση Νομάρχη Κοζάνης.

β) Δημόσια Δασική έκταση με στοιχεία:
Α, Β, Γ, Δ, Ε, Ζ, Η, Θ, Ι, Κ, Λ, Μ, Ν.

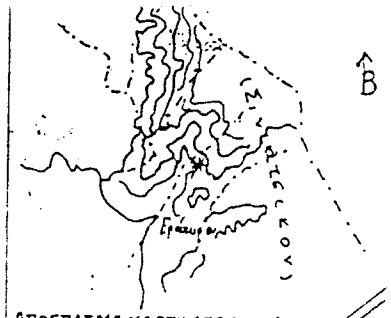

ΑΠΟΣΠΑΣΜΑ ΧΑΡΤΗ ΑΤΛΑΝΤΑ
ΚΛΙΜΑΚΑ 1:200.000
θέση αναδασωτέας έκτασης (*)

ΕΛΛΗΝΙΚΗ ΔΗΜΟΚΡΑΤΙΑ
ΠΕΡΙΦΕΡΕΙΑ ΔΥΤΙΚΗΣ ΜΑΚΕΔΟΝΙΑΣ
ΓΕΝΙΚΗ Δ/ΝΣΗ ΠΕΡΙΦΕΡΕΙΑΣ
Δ/ΝΣΗ ΔΑΣΩΝ ΚΟΖΑΝΗΣ
ΔΑΣΑΡΧΕΙΟ ΤΣΟΤΥΛΙΟΥ

Φωτοαντίγραφο σε διάφανη από το πρωτότυπο
Ο Δασάρχης Τσοτυλίου

ΔΗΜΟΚΡΑΤΙΑ ΕΛΛΗΝΙΚΗ ΠΕΡΙΦΕΡΕΙΑ ΔΥΤΙΚΗΣ ΜΑΚΕΔΟΝΙΑΣ
ΔΑΣΟΛΟΓΟΣ

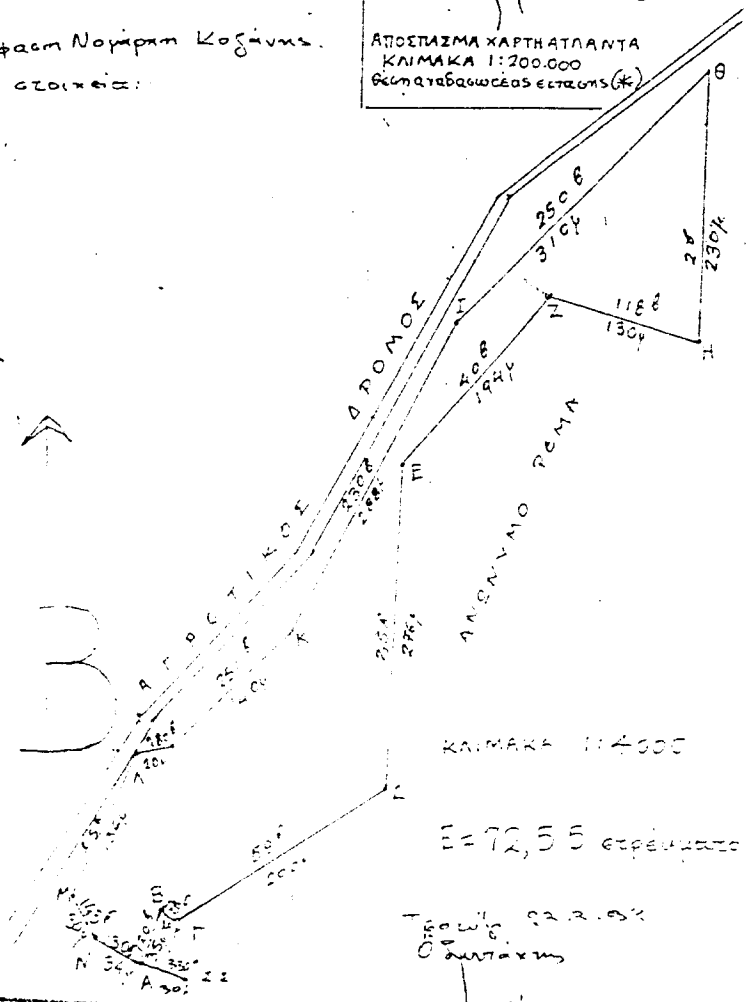

ΕΘΝΙΚΟ ΤΥΠΟΓΡΑΦΕΙΟ
Στις τεχνικές λύσεις στο Υπόδειγμα
Δ/νσης Δασικών Πλαστικών Υλικών

Αριθ. 570 (3)

Κήρυξη αναδασωτέας έκτασης 1.265 τ. μ. παράνομα καταστραφέντος δάσους στη θέση «Ραχούλια», περιφέρειας δημοτικού διαμερίσματος Καλαμιτσίου Δήμου Λευκάδας Νομού Λευκάδας.

Η ΓΕΝΙΚΗ ΓΡΑΜΜΑΤΕΑΣ
ΠΕΡΙΦΕΡΕΙΑΣ ΙΟΝΙΩΝ ΝΗΣΩΝ

Έχοντας υπόψη:

1. Τις διατάξεις του Ν. 2503/97.
2. Τις διατάξεις του άρθρου 117 παρ. 3 του Συντάγματος.
3. Τις διατάξεις του Ν. 998/79 «περί προστασίας δασών κ.τ.λ. και ειδικότερα του άρθρου 41 παρ 1β του άρθρου 38 παρ. 1.
4. Τις διαταγές του Υπ. Γεωργίας 160417/1180/8.7.80, 182447/3049/24.9.80.
5. Την αριθ. 464/26.3.2001 πρόταση της Δ/νσης Δασών Λευκάδας, αποφασίζουμε:

Κηρύσσουμε αναδασωτέα με σκοπό την προστασία και επαναφορά της δασικής βλάστησης με φυσική αναγέννηση το δάσος, εμβαδού 1.265 τ. μ. που βρίσκεται στη θέση «Ραχούλια», περιφέρειας δημοτικού διαμερίσματος Καλαμιτσίου, Δήμου Λευκάδας, προσδιορίζεται από τα στοιχεία Α,Β,Γ,Δ,Ε,Α και έχει όρια:

Βόρεια :Με δάσος.
Νότια: Με αγρό.
Ανατολικά: Με δρόμο.
Δυτικά: Με δάσος.

Όπως φαίνεται στο συνημμένο τοπογραφικό διάγραμμα που αποτελεί αναπόσπαστο μέρος της απόφασης αυτής.

Η απόφαση αυτή να δημοσιευτεί στην Εφημερίδα της Κυβερνήσεως.

Κέρκυρα, 11 Απριλίου 2001

Η Γενική Γραμματέας Περιφέρειας
ΑΝΑΣΤΑΣΙΑ ΚΑΝΕΛΛΟΠΟΥΛΟΥ

ΕΛΛΗΝΙΚΗ ΔΗΜΟΚΡΑΤΙΑ
ΠΕΡΙΦΕΡΕΙΑ ΙΟΝΙΩΝ ΝΗΣΩΝ
ΓΕΝΙΚΗ ΔΙΕΥΘΥΝΣΗ ΠΕΡΙΦΕΡΕΙΑΣ
ΔΙΕΥΘΥΝΣΗ ΔΑΣΩΝ (Ν. ΛΕΥΚΑΔΑΣ)

ΤΟΠΟΓΡΑΦΙΚΟ ΔΙΑΓΡΑΜΜΑ

Παράνομα καταστραφέντος δάσους 1.265 τ.μ.
θέση "Ραχούλια" Καλαμιτσίου
Δήμου Λευκάδας
ΚΛΙΜΑΚΑ 1:500

Ανήκει στην αριθ. 570/11.4.01 απόφαση του
Γενικού Γραμματέα Περιφέρειας Ιονίων Νήσων

ΑΠΟΣΠΑΣΜΑ ΧΑΡΤΗ ΕΥΡΥΤΕΡΗΣ ΠΕΡΙΟΧΗΣ

ΚΛΙΜΑΚΑ 1:25000

Παράνομα καταστραφείσα δασική έκταση

Λευκάδα 20-3-2001
Ο
Συντάξας

Α. Κοντογεώργης
Δασοπόνος

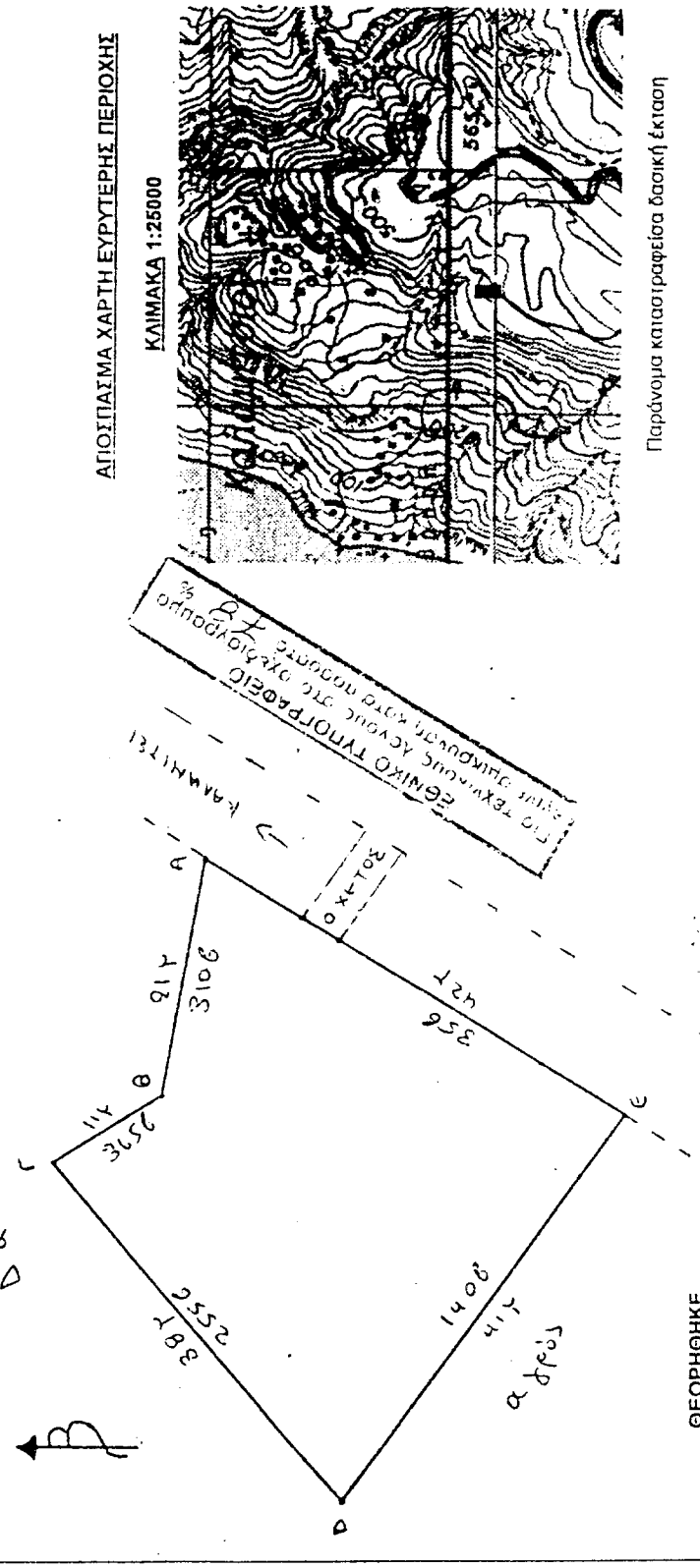

Λευκάδα 20-3-2001
Ο
Δ/ντής Δασών

Γ. Λάμπρης
Δασολόγος

ΘΕΩΡΗΘΗΚΕ
Κέρκυρα 11-4-2001
Η
Δ/ΝΤΗΣ Π.Ι.Ν.

ΑΝΤΙΓΡΑΦΟ ΠΙΣΤΟ

Αναστασία Κανελλοπούλου
ΚΟΥΙΔΑ ΘΕΟΔΩΡΑ

Αριθ. 571 (4)

Κήρυξη αναδασωτέας έκτασης 1.539 τ.μ. παράνομα καταστραφέντος δάσους στη θέση «Παλαιοκατούνα», περιφέρειας δημοτικού διαμερίσματος Αλεξάνδρου Δήμου Λευκάδας Νομού Λευκάδας.

Η ΓΕΝΙΚΗ ΓΡΑΜΜΑΤΕΑΣ
ΠΕΡΙΦΕΡΕΙΑΣ ΙΟΝΙΩΝ ΝΗΣΩΝ

Έχοντας υπόψη:

1. Τις διατάξεις του Ν. 2503/97.

2. Τις διατάξεις του άρθρου 117 παρ. 3 του Συντάγματος.

3. Τις διατάξεις του Ν. 998/79 «περί προστασίας δασών κ.τ.λ. και ειδικότερα του άρθρου 41 παρ 1 β του άρθρου 38 παρ. 1.

4. Τις διαταγές του Υπ. Γεωργίας 160417/1180/8.7.80, 182447/3049/24.9.80.

5. Την αριθ. .465/26.3.2001 πρόταση της Δ/νσης Δασών Λευκάδας, αποφασίζουμε:

Κηρύσσουμε αναδασωτέα με σκοπό την προστασία και επαναφορά της δασικής βλάστησης με φυσική αναγέννηση το δάσος, εμβαδού 1.539 τ.μ. που βρίσκεται στη θέση «Παλαιοκατούνα», περιφέρειας δημοτικού διαμερίσματος Αλεξάνδρου, Δήμου Λευκάδας, προσδιορίζεται από τα στοιχεία Α,Β,Γ,Δ,Ε,Ζ,Α και έχει όρια:

Βόρεια: Με δάσος.

Νότια: Με αγρό.

Ανατολικά: Με δάσος.

Δυτικά: Με δρόμο.

Όπως φαίνεται στο συνημμένο τοπογραφικό διάγραμμα που αποτελεί αναπόσπαστο μέρος της απόφασης αυτής.

Η απόφαση αυτή να δημοσιευτεί στην Εφημερίδα της Κυβερνήσεως.

Κέρκυρα, 11 Απριλίου 2001

Η Γενική Γραμματέας Περιφέρειας
ΑΝΑΣΤΑΣΙΑ ΚΑΝΕΛΛΟΠΟΥΛΟΥ

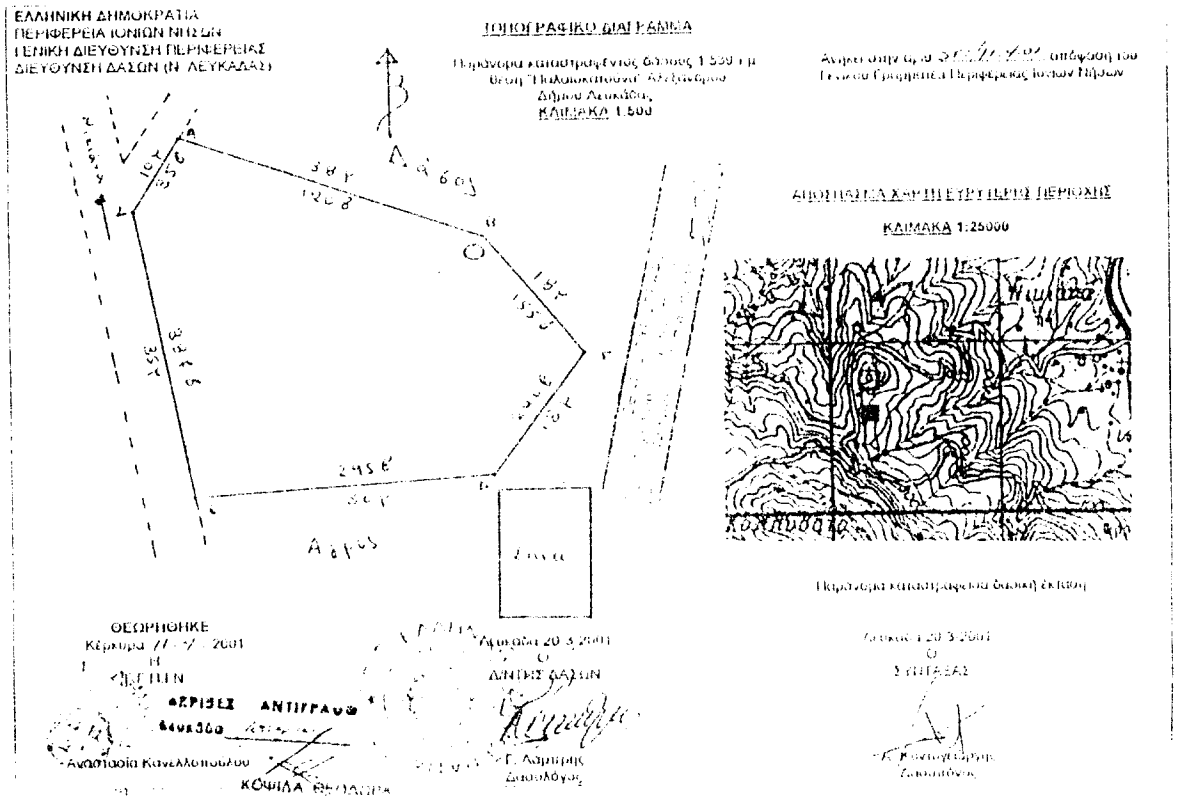

ΑΠΟ ΤΟ ΕΘΝΙΚΟ ΤΥΠΟΓΡΑΦΕΙΟ