04003661805010008

ΕΦΗΜΕΡΙΣ ΤΗΣ ΚΥΒΕΡΝΗΣΕΩΣ

ΤΗΣ ΕΛΛΗΝΙΚΗΣ ΔΗΜΟΚΡΑΤΙΑΣ

ΤΕΥΧΟΣ ΤΕΤΑΡΤΟ **Αρ. Φύλλου 366**

18 Μαΐου 2001

ΠΕΡΙΕΧΟΜΕΝΑ

ΑΠΟΦΑΣΕΙΣ

Καθορισμός οριογραμμών ρέματος και τροποποίηση του σχεδίου πόλεως στα Ο.Τ. κατά μήκος της προβλεπομένης από το σχέδιο οδού Πόντου Δήμου Πολίχνης Νομού Θεσσαλονίκης..... 1

Κήρυξη αναδασωτέας έκτασης εμβαδού πέντε κόμμα τετρακοσίων τριάντα οκτώ (5,438) στρεμμάτων στη θέση «Χελάνες» Δημ. Διαμερίσματος Πέλεκα Περιφ. Δήμου Παρελίων Ν. Κέρκυρας..... 2

Κήρυξη αναδασωτέας έκτασης εμβαδού δύο χιλιάδων πενήντα (2.050) τ.μ. στη θέση «Φονιά» Δημ. Διαμερίσματος Βαρυπατάδων Περιφ. Δήμου Αχιλλείων Ν. Κέρκυρας..... 3

ΑΠΟΦΑΣΕΙΣ

Αριθ. 1382 (1)

Καθορισμός οριογραμμών ρέματος και τροποποίηση του σχεδίου πόλεως στα Ο.Τ. κατά μήκος της προβλεπομένης από το σχέδιο οδού Πόντου Δήμου Πολίχνης Νομού Θεσσαλονίκης.

Ο ΓΕΝΙΚΟΣ ΓΡΑΜΜΑΤΕΑΣ
ΠΕΡΙΦΕΡΕΙΑΣ ΚΕΝΤΡΙΚΗΣ ΜΑΚΕΔΟΝΙΑΣ

Έχοντας υπόψη:

1) Τις διατάξεις του άρθρου 154 του από 14.7.1999 Π.Δ/τος «Κώδικας βασικής πολεοδομικής νομοθεσίας» (ΦΕΚ 580Δ/99).

2) Τις διατάξεις του Ν. 2503/1997 «Διοίκηση, Οργάνωση της Περιφέρειας, ρύθμιση θεμάτων για την Τοπική Αυτοδιοίκηση και άλλες διατάξεις» (ΦΕΚ 107Α/97).

3) Τις διατάξεις του Ν. 2831/2000 «Τροποποίηση των διατάξεων του Ν. 1577/1985 (Γενικός Οικοδομικός Κανονισμός) και άλλες πολεοδομικές διατάξεις» (ΦΕΚ 140Α/2000) και ειδικότερα του άρθρου 29.

4) Τις διατάξεις της με αριθ. 5631/26.7.2000 (ΦΕΚ 1339/Β/2000) απόφασης του Γενικού Γραμματέα Περιφέρειας Κεντρικής Μακεδονίας και ειδικότερα της παρ. 3.Α. 1 του άρθρου 1.

5) Τις διατάξεις του άρθρου 29Α του Ν. 1558/1985 «Κυβέρνηση και Κυβερνητικά Όργανα» (ΦΕΚ 137Α/85) που προστέθηκε με το άρθρο 27 του Ν. 2081/1992 (ΦΕΚ 154Α/92) και αντικαταστάθηκε με την παράγραφο 2α του άρθρου 1 του Ν. 2469/1997 (ΦΕΚ 38Α/97).

6) Τις με αριθ. 454/1999 και 511/1999 αποφάσεις του Δημοτικού Συμβουλίου Πολίχνης.

7) Την 70η πράξη/5η συνεδρία/20.3.2001 θετική γνωμοδότηση κατά πλειοψηφία του Περιφερειακού Σ.Χ.Ο.Π. Κεντρικής Μακεδονίας.

8) Το Π.Δ. της 31-5/30.6.1986 (ΦΕΚ 555/Δ/86) με το οποίο εγκρίθηκε η πολεοδομική μελέτη της περιοχής «Άνωθεν Ασύλου» και «Ομονοίας» του Δήμου Πολίχνης και της Κοινότητας Ευκαρπίας Ν. Θεσσαλονίκης και τροποποίηση του σχεδίου Πολίχνης σε συνεχόμενη περιοχή.

9) Τις διατάξεις του άρθρου 6 του Ν. 880/1979.

10) Το γεγονός ότι από τις κανονιστικές διατάξεις αυτής της απόφασης δεν προκαλείται δαπάνη σε βάρος του κρατικού προϋπολογισμού και του οικείου Ο.Τ.Α., αποφασίζουμε:

Α) Καθορίζονται οι οριογραμμές του ρέματος που βρίσκεται επί της οδού Πόντου με στοιχεία ΑΒΓΔΕΖΗΘΙΚΛΜΝΞΟΠΡΣΤΥΦΧΨΩΑ1Β1Α΄Β΄Γ΄Δ΄Ε΄Ζ΄Η΄Θ΄Ι΄Κ΄Λ΄Μ΄Ν΄Ξ΄Ο΄Π΄Ρ΄Σ΄Τ΄Υ΄Φ΄Χ΄Ψ΄Ω΄.

Β) Εγκρίνεται η τροποποίηση του σχεδίου πόλεως Πολίχνης σε Ο.Τ. κατά μήκος της προβλεπομένης από το σχέδιο οδού Πόντου ως εξής:

1) Καταργείται ο πεζόδρομος μεταξύ των Ο.Τ. 1318 και 1318Α. Το Ο.Τ. 1318 ενσωματώνεται στο Ο.Τ. 1318Α και χαρακτηρίζεται ως χώρος πάρκου.

2) Περιορίζεται η έκταση των Ο.Τ.1318Α, 1319, 1382, 1377, 1349, 1348, 1346, 1320, 1345, 1317, 1316, 1311, 1309.

3) Χαρακτηρίζεται πεζόδρομος η οδός μεταξύ των Ο.Τ. 1345 και 1346.

4) Χαρακτηρίζεται πεζόδρομος η ζώνη μεταξύ οχθών του ρέματος και των Ο.Τ. 1318Α, 1319, 1382, 1377, 1349, 1348, 1346, 1311, 1309, 1308, 1302.

5) Καταργείται ο χώρος στάθμευσης ανατολικά του Ο.Τ. 1318Α. Επιβάλλονται νέα προκήπια στα πρόσωπα των Ο.Τ. 1348, 1346, 1320, 1317, 1316, 1311, 1309, 1318Α, 1302 πλάτους 2,0 4,0 5,0 6,0 7,0 μέτρων. Στο Ο.Τ. 1319 επιβάλλονται προκήπια 5,0 7,0 9,0 19,0 και 30,0 μέτρων ακολουθώντας τη γενική κατεύθυνση του ίχνους του ρέματος που προκύπτει από τη διανομή αγρών της περιοχής.

Όλες οι παραπάνω ρυθμίσεις φαίνονται στο χρωματι-

σμένο πρωτότυπο διάγραμμα, κλίμακας 1:500, θεωρημένο από το Δ/ντή της ΔΙΠΕΧΩ Κ.Μ. που συνοδεύει την απόφαση αυτή.

6) Επιβάλλεται η εφαρμογή χρήσεων «Πολεοδομικού Κέντρου - Κεντρικές Λειτουργίες» σύμφωνα με το άρθρο 4 του Π.Δ. της 3/6.3.1987(ΦΕΚ 166Δ/87) στο Ο.Τ.1319.

Η ισχύς της απόφασης αρχίζει από τη δημοσίευσή της στην Εφημερίδα της Κυβερνήσεως.

Η απόφαση αυτή και το διάγραμμα που τη συνοδεύει να δημοσιευθούν στην Εφημερίδα της Κυβερνήσεως.

Θεσσαλονίκη, 18 Απριλίου 2001

Ο Γενικός Γραμματέας

ΒΑΣΙΛΕΙΟΣ ΒΑΛΑΣΟΠΟΥΛΟΣ

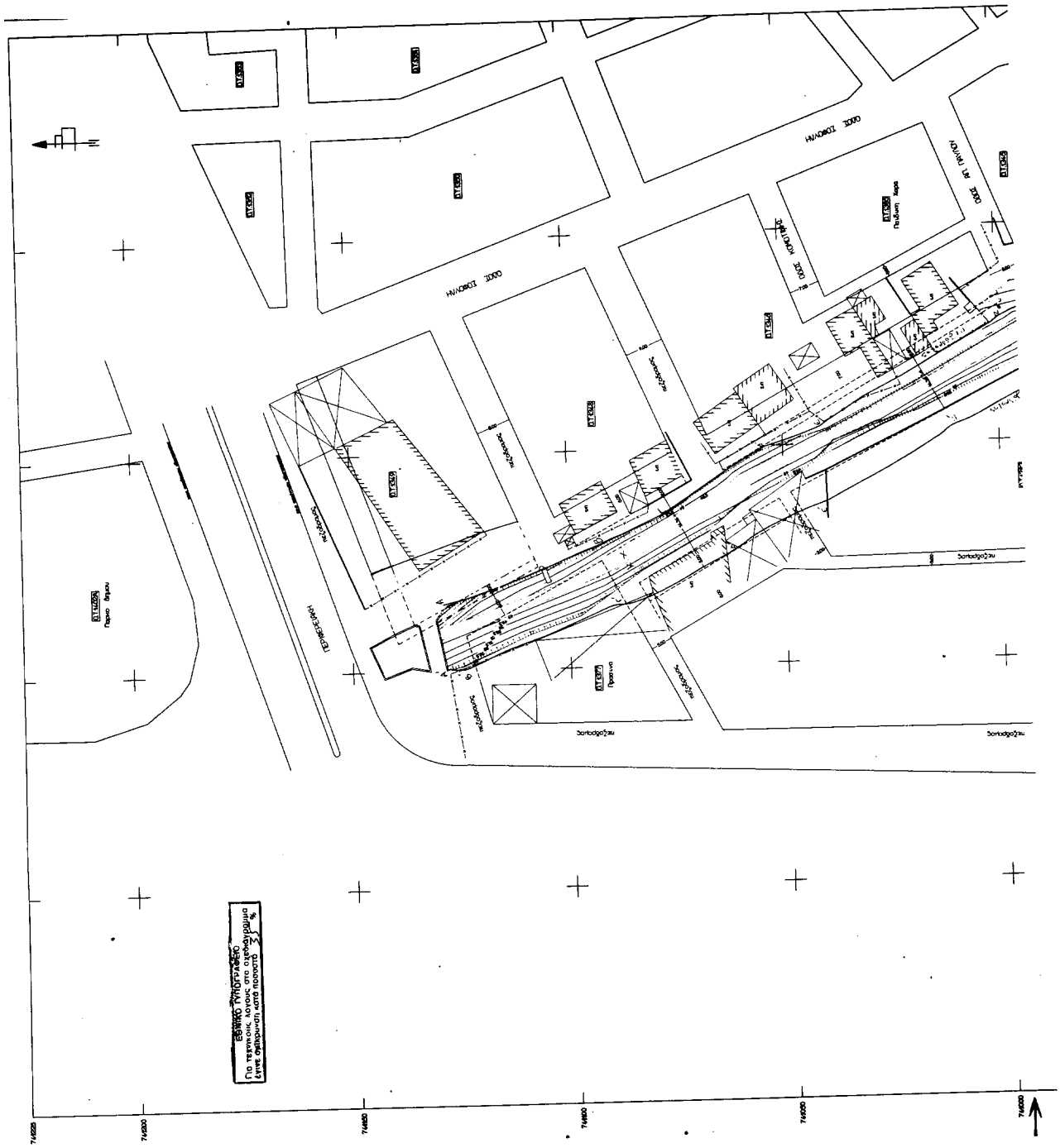

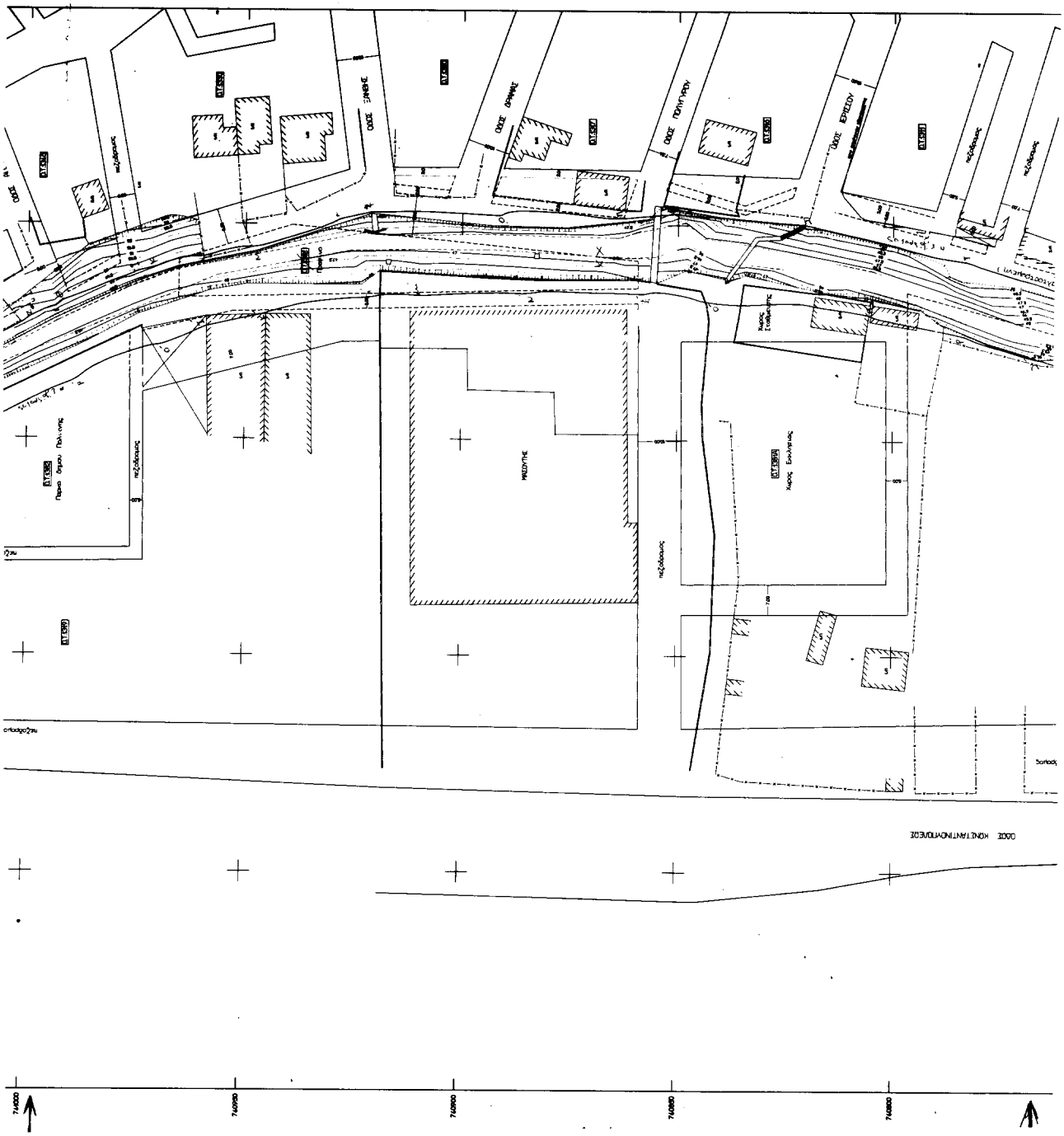
ΟΔΟΣ ΚΩΝΣΤΑΝΤΙΝΟΥΠΟΛΕΩΣ
ΟΔΟΣ ΣΦΑΚΙΑΣ
ΟΔΟΣ ΔΡΑΜΑΣ
ΟΔΟΣ ΠΟΛΥΓΥΡΟΥ
ΟΔΟΣ ΕΡΕΧΘΕΙΟΥ
ΟΔΟΣ ΕΛΕΥΣΙΝΟΣ
ΠΕΖΟΔΡΟΜΙΟ
ΠΕΖΟΔΡΟΜΙΟ
ΠΕΖΟΔΡΟΜΙΟ

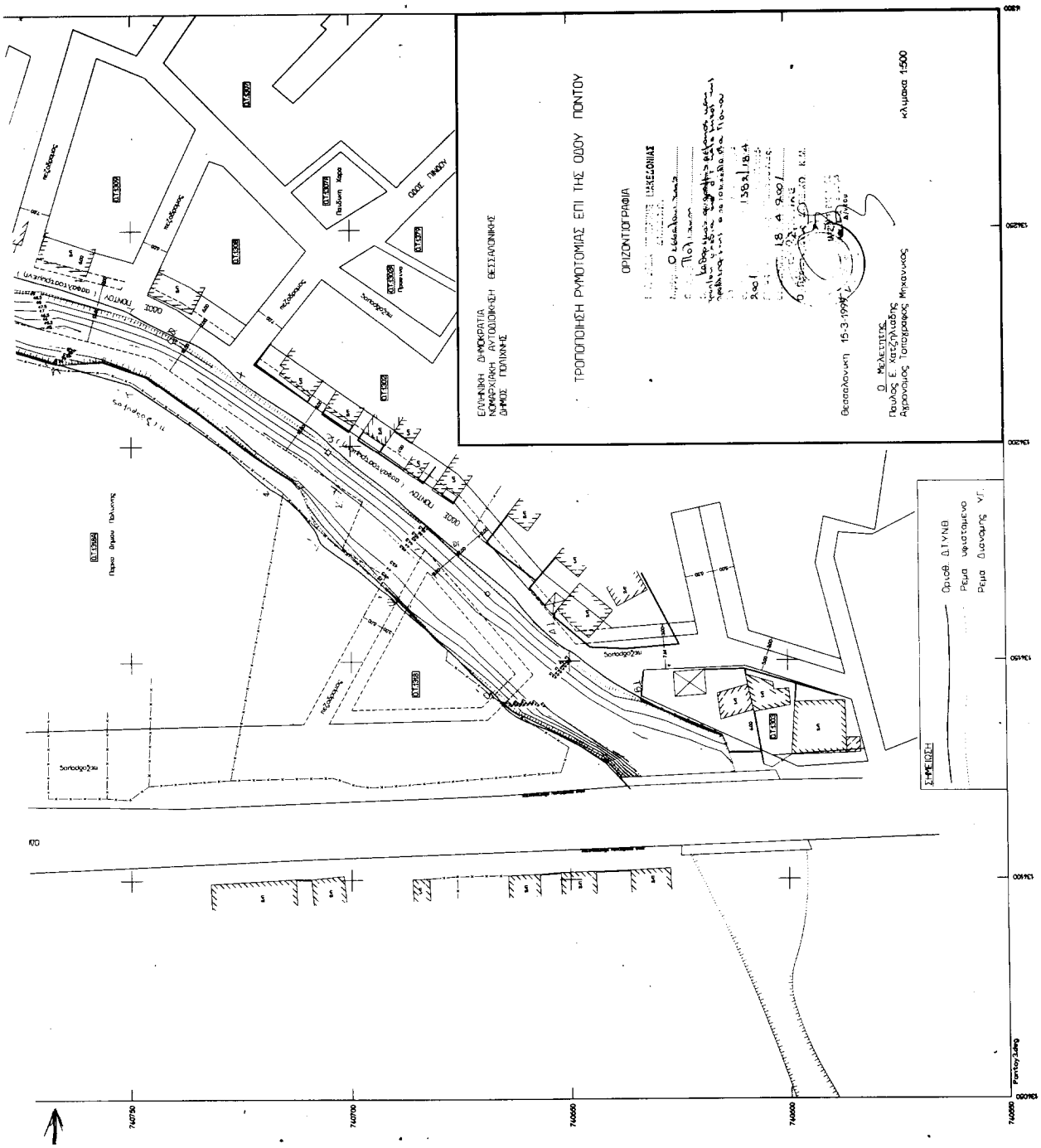
ΕΛΛΗΝΙΚΗ ΔΗΜΟΚΡΑΤΙΑ
ΝΟΜΑΡΧΙΑΚΗ ΑΥΤΟΔΙΟΙΚΗΣΗ ΘΕΣΣΑΛΟΝΙΚΗΣ
ΔΗΜΟΣ ΠΟΛΥΚΑΣΤΡΟΥ
ΤΡΟΠΟΠΟΙΗΣΗ ΡΥΜΟΤΟΜΙΑΣ ΕΠΙ ΤΗΣ ΟΔΟΥ ΠΟΝΤΟΥ
ΟΡΙΖΟΝΤΟΓΡΑΦΙΑ
Θεσσαλονίκη 15-3-1998
Ο Μελετητής
Παυλος Ε. Κατσιγιαννης
Αγρονομος Τοπογραφος Μηχανικος
κλιμακα 1:500
Ορια ΔΙΥΝΗΣ
Ρεμα υφισταμενο
Ρεμα Διανομης Υ.Γ.
ΠΟΝΤΟΥ
ΟΔΟΣ
740750
740700
740650
740600
740550

Αριθ. ΔΔ/624 (2)

Κήρυξη αναδασωτέας έκτασης εμβαδού πέντε κόμμα τετρακοσίων τριάντα οκτώ (5,438) στρεμμάτων στη θέση «Χελάνες» Δημ. Διαμερίσματος Πέλεκα Περιφ. Δήμου Παρελίων Ν. Κέρκυρας.

Η ΓΕΝΙΚΗ ΓΡΑΜΜΑΤΕΑΣ
ΠΕΡΙΦΕΡΕΙΑΣ ΙΟΝΙΩΝ ΝΗΣΙΩΝ

Έχοντας υπόψη:

1. Τις διατάξεις του Ν. 3200/55 περί διοικ/κής αποκ/σης όπως τροποποιήθηκε και συμπληρώθηκε μεταγενέστερα με το Ν.Δ. 532/70.

2. Το άρθρο 117 του Συντάγματος.

3. Τις διατάξεις του Ν. 998/79 «περί προστασίας των δασών κ.λ.π.» και ειδικότερα: α) του άρθρου 41 παρ. 1, β) του άρθρου 38 παρ. 1 και 2, γ) άρθρο 3.

4. Τις διαταγές του Υπουργείου Γεωργίας: α) 160417/1180/8.7.80, β) 182447/3049/24.9.80, γ) 163846/3163/10.8.81 ,δ) 167606/3282/20.8.81.

5. Το άρθρο 12 του Ν. 2040/92 και Ν. 2240/94 και Ν. 2399/96.

6. Τον Ν. 2503 /30.5.97 «Διοίκηση, οργάνωση, στελέχωση της Περιφέρειας κ.λ.π.».

7. Την αριθμ. ΔΔ/622/3.4.2001 πρόταση της Δ/νσης Δασών Κέρκυρας με την οποία προτείνεται η κήρυξη της παραπάνω έκτασης ως αναδασωτέας επειδή καταστράφηκε η δασική βλάστηση αποτελούμενη από πουρνάρι, σχοίνο, μυρτιά, κουμαριά κ.α. από παράνομη αποψίλωση που έγινε σε ανύποπτο χρονικό διάστημα και διεπιστώθη στις 15.2.2001, αποφασίζουμε:

Κηρύσσουμε αναδασωτέα, την παραπάνω δημόσια δασικού χαρακτήρα έκταση εμβαδού πέντε κόμμα τετρακοσίων τριάντα οκτώ (5,438) στρεμμάτων που βρίσκεται στη θέση «Χελάνες» δημ. διαμερ. Πέλεκα Περιφ. Δήμου Παρελίων Ν. Κέρκυρας, προσδιορίζεται από τα στοιχεία Α, Β, Γ, Δ, Ε, Ζ, Η, Θ, Ι, Α και έχει όρια:

ΑΝΑΤΟΛΙΚΑ: Δασικού χαρακτήρα έκταση
ΔΥΤΙΚΑ: Χωράφι
ΒΟΡΕΙΑ: Δασικού χαρακτήρα έκταση
ΝΟΤΙΑ: Δασικού χαρακτήρα έκταση.

Όπως φαίνεται στο συνημμένο διάγραμμα που αποτελεί αναπόσπαστο μέρος της απόφασης αυτής με σκοπό την επαναδημιουργία με φυσική αναγέννηση της δασικής βλάστησης, που καταστράφηκε από παράνομη αποψίλωση, αποτελούμενης από πουρνάρι, σχοίνο, μυρτιά, κουμαριά κ.α. και τον αποκλεισμό κάθε αλλαγής της μορφής και της χρήσης της έκτασης αυτής.

Η απόφαση αυτή να δημοσιευθεί στην Εφημερίδα της Κυβερνήσεως.

Κέρκυρα, 4 Απριλίου 2001

Η Γενική Γραμματέας Περιφέρειας
ΑΝΑΣΤΑΣΙΑ ΚΑΝΕΛΛΟΠΟΥΛΟΥ

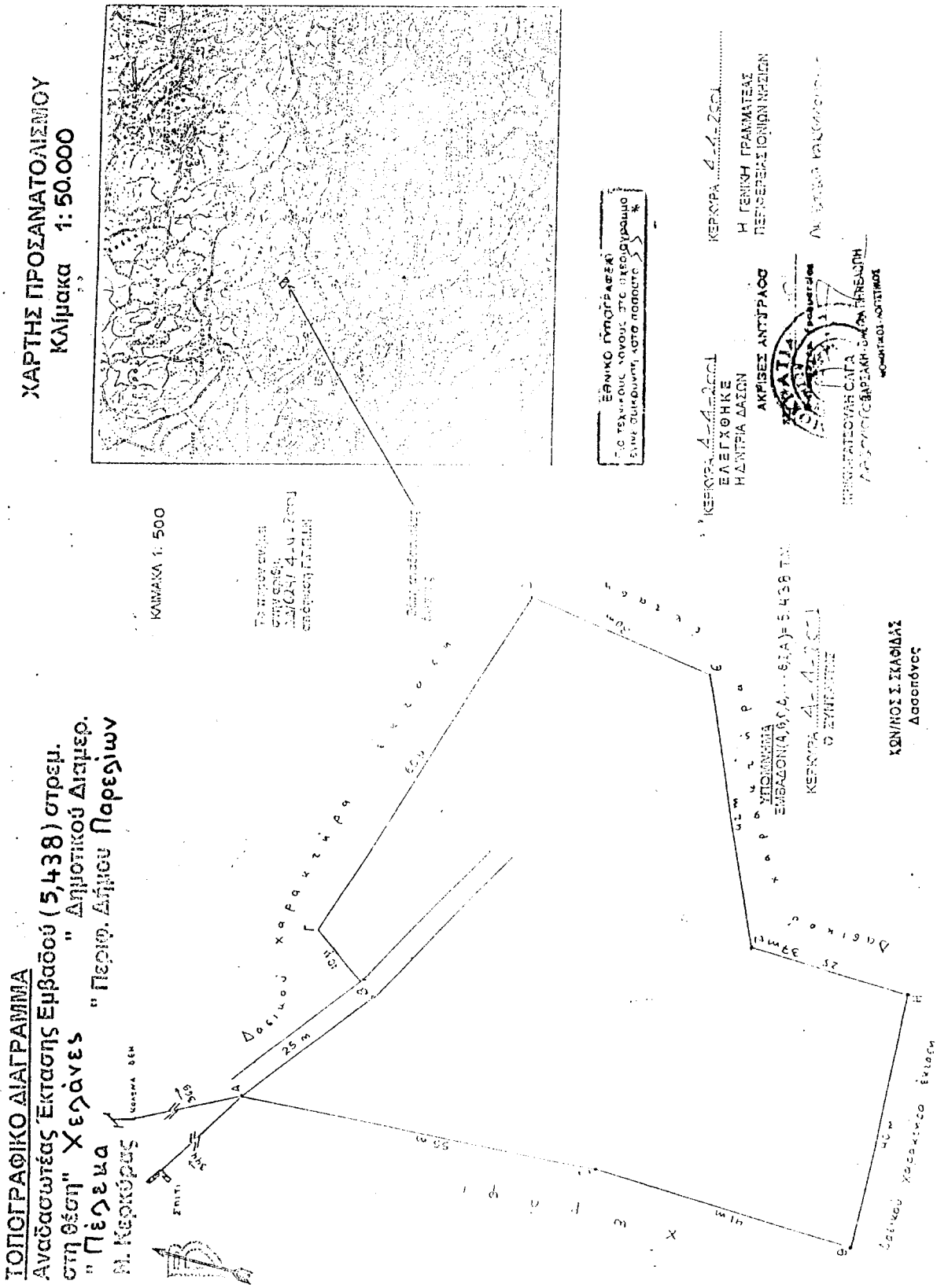
ΤΟΠΟΓΡΑΦΙΚΟ ΔΙΑΓΡΑΜΜΑ
Αναδασωτέας Έκτασης Εμβαδού (5,438) στρεμ.
στη θέση " Χελάνες " Δημοτικού Διαμερ.
" Πέρσια " Περιφ. Δήμου Παρελίων
Μ. Κερκύρας
ΧΑΡΤΗΣ ΠΡΟΣΑΝΑΤΟΛΙΣΜΟΥ
Κλίμακα 1:50.000
ΚΛΙΜΑΚΑ 1:500
ΕΛΕΓΧΘΗΚΕ
ΗΛΜΥΡΙΑ ΔΑΣΩΝ
ΑΚΡΙΒΕΣ ΑΝΤΙΓΡΑΦΟ
Η ΓΕΝΙΚΗ ΓΡΑΜΜΑΤΕΑΣ
ΠΕΡΙΦΕΡΕΙΑΣ ΙΟΝΙΩΝ ΝΗΣΩΝ
ΚΩΝ/ΝΟΣ Σ. ΣΚΑΦΙΔΑΣ
Δασοπόνος

Αριθ. ΔΔ/664 (3)

Κήρυξη αναδασωτέας έκτασης εμβαδού δύο χιλιάδων πενήντα (2.050) τ.μ. στη θέση «Φονιά» Δημ. Διαμερίσματος Βαρυπατάδων Περιφ. Δήμου Αχιλλείον Ν. Κέρκυρας.

Η ΓΕΝΙΚΗ ΓΡΑΜΜΑΤΕΑΣ
ΠΕΡΙΦΕΡΕΙΑΣ ΙΟΝΙΩΝ ΝΗΣΙΩΝ

Έχοντας υπόψη:

1. Τις διατάξεις του Ν. 3200/55 περί διοικ/κής αποκ/σης όπως τροποποιήθηκε και συμπληρώθηκε μεταγενέστερα με το Ν.Δ. 532/70.

2. Το άρθρο 117 του Συντάγματος.

3. Τις διατάξεις του Ν. 998/79 «περί προστασίας των δασών κ.λ.π.» και ειδικότερα: α) του άρθρου 41 παρ. 1, β) του άρθρου 38 παρ. 1 και 2, γ) άρθρο 3.

4. Τις διαταγές του Υπουργείου Γεωργίας: α) 160417/1180/8.7.80, β) 182447/3049/24.9.80, γ) 163846/3163/10.8.81, δ) 167606/3282/20.8.81.

5. Το άρθρο 12 του Ν. 2040/92 και Ν. 2240/94 και Ν. 2399/96.

6. Τον Ν. 2503 /30.5.97 «Διοίκηση, οργάνωση, στελέχωση της Περιφέρειας κ.λ.π.».

7. Την αριθμ. ΔΔ/656/9.4.2001 πρόταση της Δ/νσης Δασών Κέρκυρας με την οποία προτείνεται η κήρυξη της παραπάνω έκτασης ως αναδασωτέας επειδή καταστράφηκε η δασική βλάστηση αποτελούμενη από πουρνάρι, σχοίνο, κουμαριά κ.α. από παράνομη αποψίλωση που έγινε σε ανύποπτο χρονικό διάστημα και διεπιστώθη στις 22.3.2001, αποφασίζουμε:

Κηρύσσουμε αναδασωτέα, την παραπάνω δημόσια δασικού χαρακτήρα έκταση εμβαδού δύο χιλιάδων πενήντα (2.050) τετ. μ. που βρίσκεται στη θέση «Φονιά» δημ. διαμερ. Βαρυπατάδων Περιφ. Δήμου Αχιλλείων Ν. Κέρκυρας, προσδιορίζεται από τα στοιχεία Α, Β, Γ, Δ, Ε, Α και έχει όρια:

ΑΝΑΤΟΛΙΚΑ: Δασικού χαρακτήρα έκταση
ΔΥΤΙΚΑ: Ελαιόκτημα μεγάλης ηλικίας
ΒΟΡΕΙΑ: Ελαιοκτήματα εγκατελειμένα
ΝΟΤΙΑ: Χέρσο χωράφι και πέραν αυτού ρέμα.

Όπως φαίνεται στο συνημμένο διάγραμμα που αποτελεί αναπόσπαστο μέρος της απόφασης αυτής με σκοπό την επαναδημιουργία με φυσική αναγέννηση της δασικής βλάστησης, που καταστράφηκε από παρανόμη αποψίλωση, αποτελούμενης από πουρνάρι, σχοίνο, κουμαριά κ.α. και τον αποκλεισμό κάθε αλλαγής της μορφής και της χρήσης της έκτασης αυτής.

Η απόφαση αυτή να δημοσιευθεί στην Εφημερίδα της Κυβερνήσεως.

Κέρκυρα, 10 Απριλίου 2001

Η Γενική Γραμματέας Περιφέρειας
ΑΝΑΣΤΑΣΙΑ ΚΑΝΕΛΛΟΠΟΥΛΟΥ

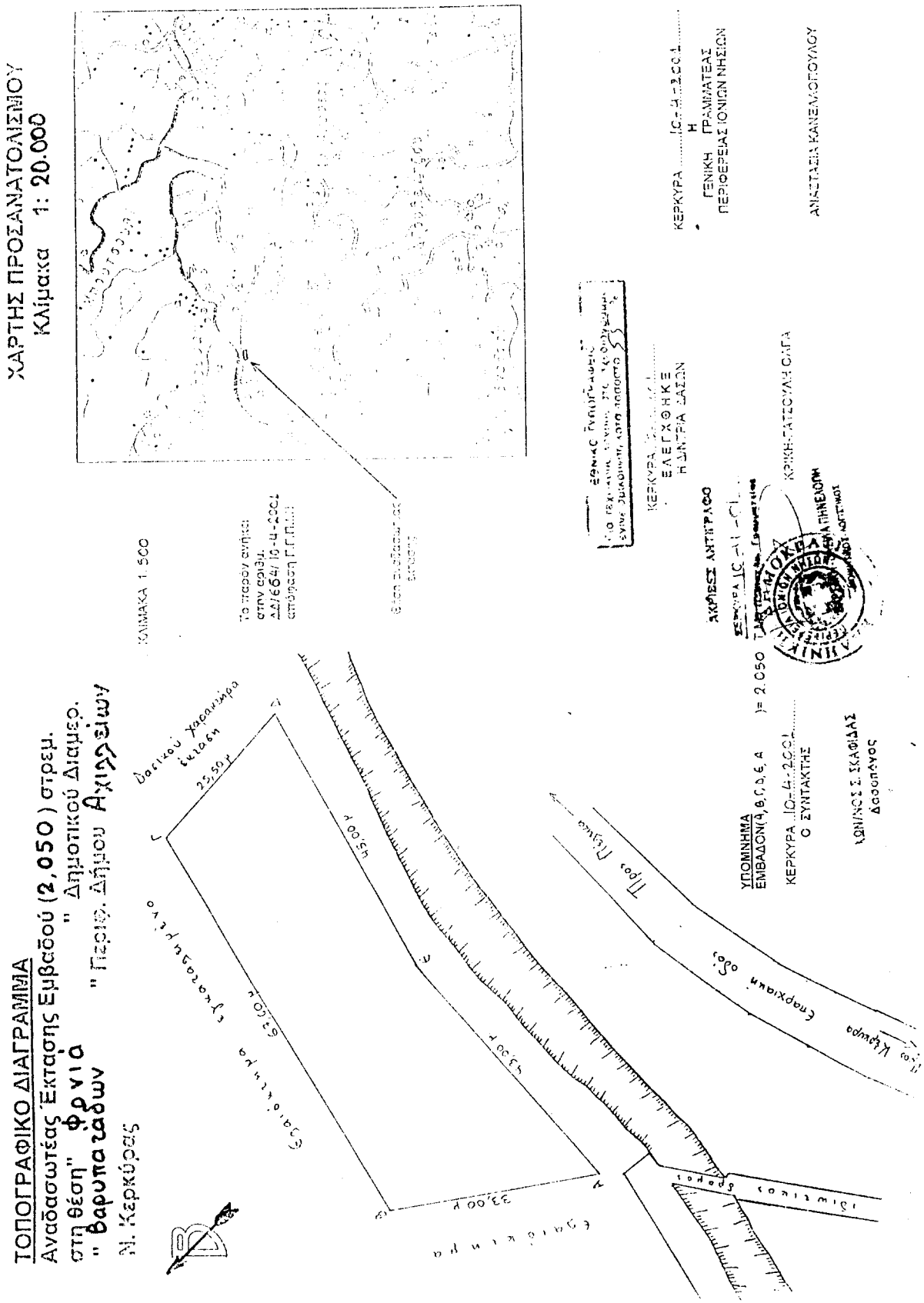

ΑΠΟ ΤΟ ΕΘΝΙΚΟ ΤΥΠΟΓΡΑΦΕΙΟ