04004331106010016

3781

ΕΦΗΜΕΡΙΣ ΤΗΣ ΚΥΒΕΡΝΗΣΕΩΣ

ΤΗΣ ΕΛΛΗΝΙΚΗΣ ΔΗΜΟΚΡΑΤΙΑΣ

ΤΕΥΧΟΣ ΤΕΤΑΡΤΟ **Αρ. Φύλλου 433**

11 Ιουνίου 2001

ΑΠΟΦΑΣΕΙΣ

Αριθ. 1036092/3400/Β0010

Καθορισμός ορίων αιγιαλού και δημιουργία ζώνης παραλίας στο Δ.Δ. Λυγιάς του Δήμου Ξυλοκάστρου Ν. Κορινθίας.

Ο ΥΠΟΥΡΓΟΣ ΟΙΚΟΝΟΜΙΚΩΝ

Έχοντας υπόψη:

1. Τις διατάξεις των άρθρ.1 μέχρι και 7 του Α.Ν. 2344/1940 «περί αιγιαλού και παραλίας», όπως τροποποιήθηκε και συμπληρώθηκε με τις διατάξεις του άρθρου 13 του Ν. 1078/1980 και του άρθρου 23 του Ν.1337/1983.

2. Τις διατάξεις του Ν.3200/55 «περί διοικητικής αποκέντρωσης όπως αυτές τροποποιήθηκαν και ισχύουν σήμερα με τα Ν.Δ.532/79, Β.Δ.704/70 Β.Δ.705/70 Β.Δ.192/72, Π.Δ.71/84, Π.Δ.347/86, Ν.2026/92 και Π.Δ.97/93.

3. Τις διατάξεις του Ν.Δ.439/70 «περί συμπληρώσεως των διατάξεων περί αιγιαλού».

4. Τις διατάξεις του άρθρου 20 Ν. 719/77 «περί του τρόπου σύνταξης τοπογραφικών και υψομετρικών διαγραμμάτων από ιδιώτες μηχανικούς κλπ.».

5. Τις διατάξεις του άρθρου 100 του Π.Δ.284/88 «περί συγκροτήσεως μεταξύ άλλων και της επιτροπής καθορισμού ορίων αιγιαλού και θέσεως αμμοληψίας».

6. Την υπ' αριθμ.1078204/927/0006Α/6.8.92 κοινή Υπουργική Απόφαση των Υπουργών Προεδρίας και Οικονομικών, με την οποία διατηρείται σε ισχύ η Επιτροπή καθορισμού ορίων αιγιαλού και θέσεων αμμοληψίας.

7. Τις διατάξεις του άρθρου 19 παράγρ. 5 Α.Ν. 2344/95, του άρθρου 52 παρ.6 Ν.2218/94, του άρθρου 4 παρ.7 του Ν. 2240/94, δυνάμει των οποίων αρμοδιότητες του Υπουργείου Οικονομικών που είχαν μεταβιβασθεί στους Νομάρχες, ανήκουν στον Περ/κό Δ/ντή, σε συνδυασμό με αυτές του άρθρου 14 παρ.2 του Ν.2399/96 με τις οποίες προβλέπεται η κατάργηση των θέσεων των Περ/κών Δ/ντών, οι αρμοδιότητες πλέον του οποίου περιήλθαν στο Γενικό Γραμματέα της Περιφέρειας και ασκούνται από τον Αναπληρωτή Περ/κό Δ/ντή.

8. Την υπ' αριθ.1039386/441/Α0006/21.4.2000 (ΦΕΚ 571/ τ.Β/ 21.4.2000) κοινή απόφαση του Πρωθυπουργού και Υπουργού Οικονομικών «περί ανάθεσης αρμοδιοτήτων του Υπουργού Οικονομικών στους Υφυπουργούς».

9. Τις διατάξεις του τέταρτου εδαφίου της παρ. 2 του άρθρου 1 και της παρ. 6 του ίδιου άρθρου του Ν.2503/97 «Διοίκηση, οργάνωση, στελέχωση της Περιφέρειας, ρύθμιση θεμάτων για την τοπική αυτοδιοίκηση και άλλες διατάξεις» (ΦΕΚ 107/Α), σύμφωνα με τις οποίες οι Περιφερειακές Υπηρεσίες του Υπουργείου Οικονομικών, που συγκροτούσαν την Περιφερειακή Διοίκηση του Νομού ή Νομαρχίας, δεν υπήχθησαν στην ενιαία οργανική μονάδα της Περιφέρειας, ούτε καταργήθηκαν, αλλά αποτελούν από 1.9.97, Υπηρεσίες του Υπουργείου Οικονομικών.

10. Την υπ' αριθμ.1043053/483/Α0006/9.5.2000 (ΦΕΚ 622 τ.Β/10.5.2000) απόφαση του Υφυπουργού Οικονομικών «περί μεταβίβασης αρμοδιοτήτων του Υφυπουργού Οικονομικών στους Γενικό Γραμματέα, Γενικούς Διευθυντές κλπ. του Υπουργείου Οικονομικών».

11. Την από 23.9.1999 έκθεση Επιτροπής του άρθρου 100, Π.Δ/τος 284/88 η οποία καθόρισε τα όρια αιγιαλού και παραλίας στο Δ.Δ. Λυγιάς του Δήμου Ξυλοκάστρου Ν Κορινθίας.

12. Το από 1995 τοπογραφικό διάγραμμα (σε 12 πινακίδες) της Τοπογραφικής Υπηρεσίας Νομαρχιακής Αυτ/σης Κορινθίας σε κλίμακα 1:500 που θεωρήθηκε την 3.7.2000 από τον Μαρκόπουλο Ευθύμιο Αγρ. - Τοπογράφο μηχανικό Προϊστάμενο της Τοπογραφικής Υπηρεσίας και συνοδεύει την έκθεση της προαναφερόμενης Επιτροπής.

13. Την υπ' αριθμ.544.5/311/99/ΣΧ626/28.4.1999 σύμφωνη γνώμη του ΓΕΝ για τα όρια του αιγιαλού, αποφασίζουμε:

Επικυρώνουμε την από 23.9.1999 Έκθεση της κατά το άρθρο 100 Π.Δ. 284/88 αρμόδιας Επιτροπής περί χάραξης των ορίων αιγιαλού και δημιουργία ζώνης παραλίας στο Δ.Δ. Λυγιάς του Δήμου Ξυλοκάστρου Ν. Κορινθίας, καθώς επίσης και το από 1995 τοπογραφικά διαγράμματα σε 12 πινακίδες με κλίμακα 1:500 τα οποία συντάχθηκαν από την Τοπογραφική Υπηρεσία Νομαρχιακής Αυτοδιοίκησης Κορινθίας και θεωρήθηκαν την 3.7.2000 από τον Μαρκόπουλο Ευθύμιο, Αγρ. - Τοπογράφο μηχανικό Προϊστάμενο της Τοπογραφικής Υπηρεσίας.

Στα τοπογραφικά αυτά διαγράμματα καθορίσθηκε η οριογραμμή του αιγιαλού με κόκκινη συνεχή πολυγωνική γραμμή με στοιχεία 1, 2, 3, 4, ... 50 της οποίας οι κορυφές εξασφαλίζονται με ορθογώνιες συντεταγμένες του Κρατικού δικτύου (Γ.Υ.Σ.).

Καθορίζει επίσης με κίτρινη συνεχή πολυγωνική γραμμή στο ανατολικό τμήμα της ακτής με στοιχεία 1', 2', 3', ... 26' την οριογραμμή της παραλίας (σε απόσταση 10 μέτρων από την οριογραμμή του αιγιαλού) οι κορυφές της οποίας εξασφαλίζονται με ορθογώνιες συντεταγμένες του Κρατικού δικτύου (Γ.Υ.Σ.).

Για το υπόλοιπο τμήμα η Επιτροπή αποφαίνεται ότι η επικοινωνία ξηράς - θάλασσας εξυπηρετείται από την ζώνη του αιγιαλού όπως αυτή χαράσσεται, καθώς επίσης (εξυπηρετούνται) οι λοιποί κοινωφελείς και εξωραϊστικοί σκοποί (άρθρα 5 και 7 του Α.Ν. 2344/40) έχοντας σαν δεδομένη και την ύπαρξη εγκεκριμένου σχεδίου, του οποίου, σύμφωνα με προφορικές διαβεβαιώσεις του τέως Προέδρου της κοινότητας Γεωργόπουλου, επίκειται η αναθεώρηση.

Η παρούσα απόφαση μαζί με την Έκθεση της Επιτροπής και τα τοπογραφικά διαγράμματα να δημοσιευθούν στην Εφημερίδα της Κυβερνήσεως.

Αθήνα, 15 Μαΐου 2001

Με εντολή Υπουργού
Ο Γενικός Διευθυντής
Δημ. Περιουσίας και Εθν. Κληρ/των
ΣΠΥΡΟΣ Ι. ΣΤΑΘΗΣ

ΕΚΘΕΣΗ ΕΠΙΤΡΟΠΗΣ ΚΑΘΟΡΙΣΜΟΥ ΟΡΙΩΝ
ΑΙΓΙΑΛΟΥ - ΠΑΡΑΛΙΑΣ ΣΤΟ Δ.Δ. «ΛΥΓΙΑΣ»
ΤΟΥ ΔΗΜΟΥ ΕΥΡΩΣΤΙΝΗΣ Ν. ΚΟΡΙΝΘΙΑΣ

Κόρινθος 23.9.1999, ημέρα Πέμπτη, συνέρχεται η Επιτροπή άρθρ. 100 Π.Δ. 284/88 «περί καθορισμού ορίων αιγιαλού και παραλίας και θέσεων αμμοληψίας» στο κατάστημα της Κτηματικής Υπηρεσίας Ν. Κορινθίας, αποτελούμενη από τους:

α. Κριτσέλη Παναγιώτα, Προϊσταμένη της Κτηματικής Υπηρεσίας, ως πρόεδρο,

β. Ιωαννίδη Δημήτριο, Αγρ. - Τοπογράφο μηχανικό, υπάλληλο της Κτηματικής Υπηρεσίας, ως μέλος και

γ. Αντέλη Θεόδωρο, Υποπ/χο Λ.Σ., που υπηρετεί στο Υπολιμεναρχείο Αιγίου, αναπληρωτή, του τακτικού μέλους κωλυομένου, ως μέλος, προκειμένου να καθορίσει τις οριογραμμές αιγιαλού και παραλίας, στη παραλιακή περιοχή Δ.Δ. «Λυγιάς» του Δ. Ευρωστίνης Ν. Κορινθίας.

Η Επιτροπή αφού έλαβε υπόψη:

1. Τηναριθμ. πρωτ. 2315/25.7.97 αίτηση της τέως κοινότητας Λυγιάς.

2. Το από 1995 τοπογραφικό διάγραμμα, που συντάχθηκε από την Τοπογραφική Υπηρεσία της Νομαρχιακής Αυτοδιοίκησης Κορινθίας, σε κλίμακα 1 : 500, σε -12- πινακίδες και θεωρήθηκε από τον Μαρκόπουλο Ευθύμιο, Προϊστάμενο αυτής.

3. Το αριθμ. 544.5/311/99/Σ. 626/28.4.99 έγγραφο του Γ.Ε.Ν.

4. Τις διατάξεις του Α.Ν. 2344/40 «περί αιγιαλού και παραλίας» όπως αυτός τροποποιήθηκε, τη σχετική Νομολογία και τέλος, αφού μετέβη επί τόπου και σχημάτισε γνώμη για το πλάτος της βρεχόμενης ζώνης της ξηράς και τα άλλα συναφή στοιχεία, ήτοι:

α. τη κατάσταση της ακτής (παρατηρήθηκε έντονη αλλοίωση λόγω της διάβρωσης σε όλο μήκος της και σε βάρος της ξηράς, η οποία αντιμετωπίστηκε πρόχειρα με προβόλους από φυσικούς ογκολίθους).

β. τις επικρατούσες καιρικές συνθήκες (πνέουν, συνήθως, βορειοδυτικοί άνεμοι, μέτριοι έως ισχυροί).

5. Το άρθρο 24 του Ν. 1337/83 «Δρόμοι προς τις ακτές»

6. Το από 7.2.1928 Π.Δ/γμα «περί τροποποιήσεως και επεκτάσεως του εγκεκριμένου σχεδίου της κώμης Λυγιάς (Κορινθίας)» που δημοσιεύθηκε στο ΦΕΚ αριθμ. 25/Α/ 29.2.1928.

7. Την αριθμ. 66/31.7.1968 εγκύκλιο της Δ/νσης Δημοσίων Κτημάτων Υπουργείου Οικονομικών καθώς και την αριθμ. 1052/1970 γνωμοδότηση του Ν.Σ.Κ., αποφασίζει:

Καθορίζει επί των διαγραμμάτων αυτών, με κόκκινη, συνεχή, πολυγωνική γραμμή και με τα στοιχεία 1,2, 3, ... , 50 την οριογραμμή του αιγιαλού, οι κορυφές της οποίας εξασφαλίζονται με ορθογώνιες συντεταγμένες του κρατικού δικτύου (Γ.Υ.Σ.)

Καθορίζει επίσης, με κίτρινη, συνεχή, πολυγωνική γραμμή, στο ανατολικό τμήμα της ακτής και με τα στοιχεία 1', 2', 3', ... , 26' την οριογραμμή της παραλίας (σε απόσταση -10- μέτρων από την οριογραμμή του αιγιαλού) οι κορυφές της οποίας εξασφαλίζονται με ορθογώνιες συντεταγμένες του κρατικού δικτύου (Γ.Υ.Σ.).

Για το υπόλοιπο τμήμα, η Επιτροπή αποφαίνεται ότι η επικοινωνία ξηράς -θάλασσας εξυπηρετείται από τη ζώνη του αιγιαλού, όπως αυτή χαράσσεται, καθώς επίσης (εξυπηρετούνται) οι λοιποί κοινωφελείς και εξωραϊστικοί σκοποί (άρθρα 5 και 7 του Α.Ν. 2344/40) έχοντας σαν δεδομένη και την ύπαρξη εγκεκριμένου σχεδίου, του οποίου, σύμφωνα με προφορικές διαβεβαιώσεις του τέως προέδρου της κοινότητας Γεωργόπουλου, επίκειται η αναθεώρηση.

Η Επιτροπή

Η Πρόεδρος	Τα Μέλη
ΚΡΙΤΣΕΛΗ ΠΑΝΑΓΙΩΤΑ	1. ΙΩΑΝΝΙΔΗΣ ΔΗΜΗΤΡΙΟΣ
	2. ΑΝΤΕΛΗΣ ΘΕΟΔΩΡΟΣ

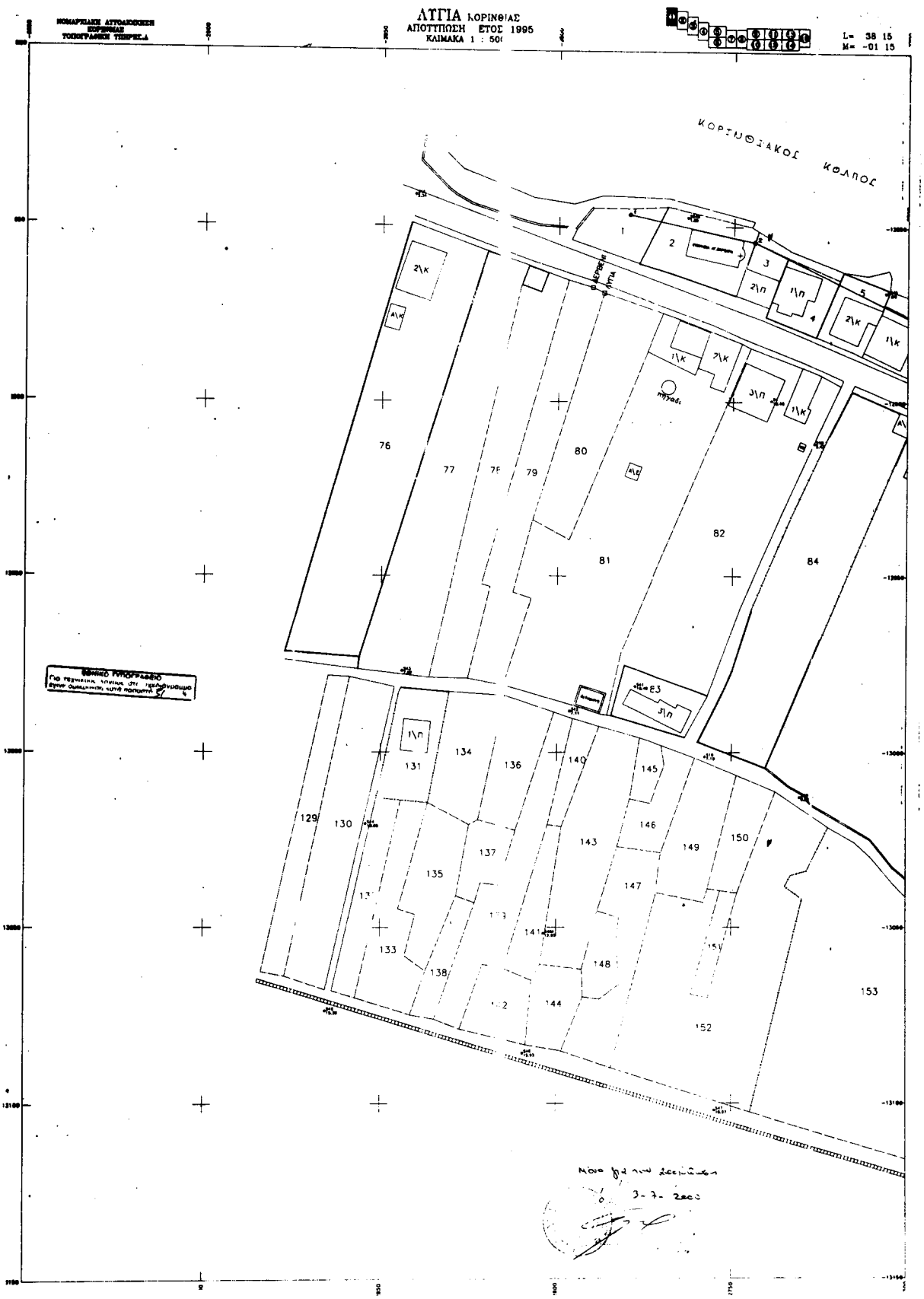
ΑΓΙΑ ΚΟΡΙΝΘΙΑΣ
ΑΠΟΤΥΠΩΣΗ ΕΤΟΣ 1995
ΚΛΙΜΑΚΑ 1 : 500
L= 38 15
M= -01 15
ΚΟΡΙΝΘΙΑΚΟΣ ΚΟΛΠΟΣ
ΕΘΝΙΚΗ ΟΔΟΣ ΑΓΙΑ
ΕΘΝΙΚΟ ΤΥΠΟΓΡΑΦΕΙΟ
76
77
79
80
81
82
84
83
129
130
131
133
134
135
136
137
138
140
141
143
144
145
146
147
148
149
150
152
153

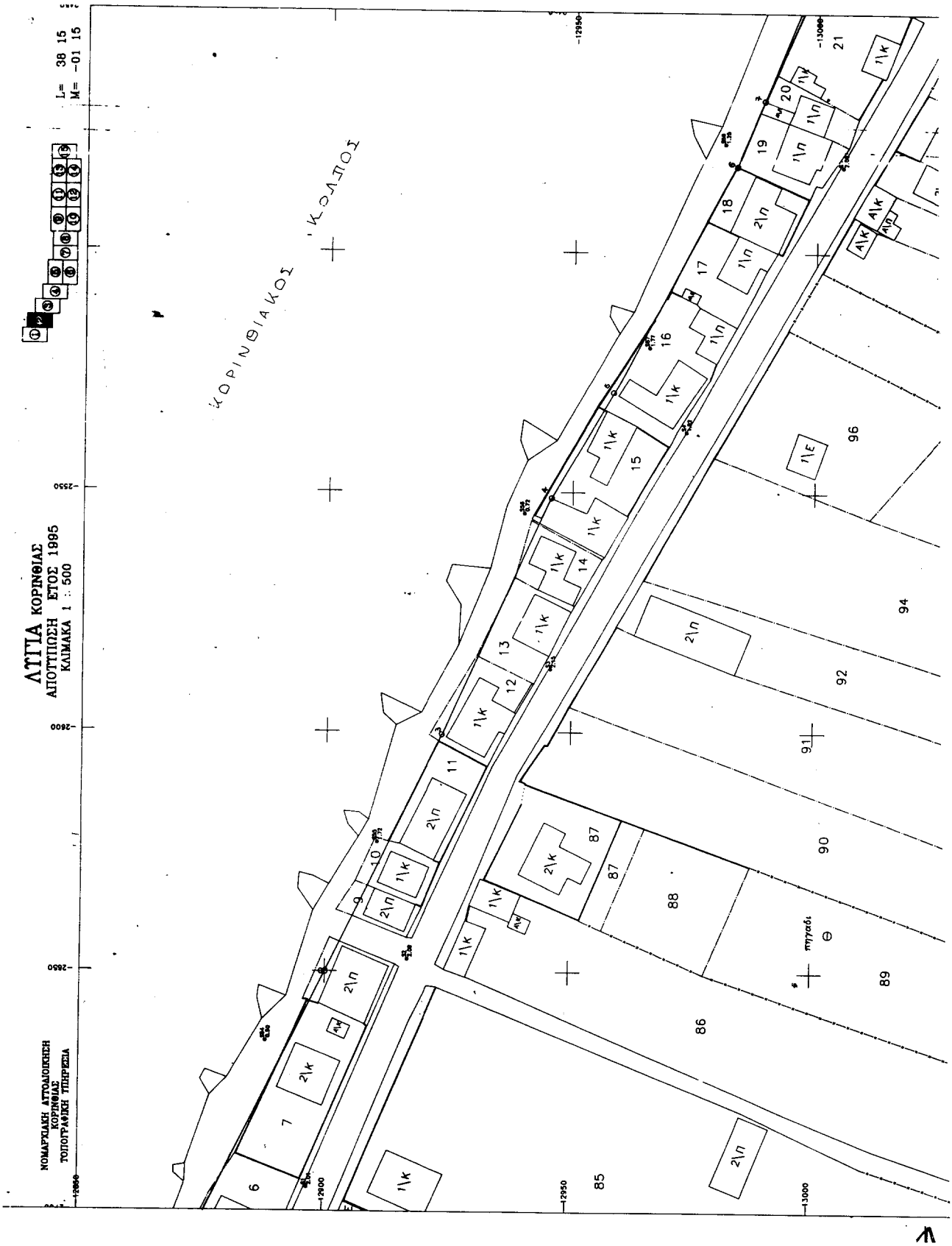
ΑΤΤΙΑ ΚΟΡΙΝΘΙΑΣ
ΑΠΟΤΥΠΩΣΗ ΕΤΟΣ 1995
ΚΛΙΜΑΚΑ 1 : 500
ΝΟΜΑΡΧΙΑΚΗ ΑΥΤΟΔΙΟΙΚΗΣΗ
ΚΟΡΙΝΘΙΑΣ
ΤΟΠΟΓΡΑΦΙΚΗ ΥΠΗΡΕΣΙΑ
L= 38 15
M= -01 15
ΚΟΡΙΝΘΙΑΚΟΣ ΚΟΛΠΟΣ
πηγαδι

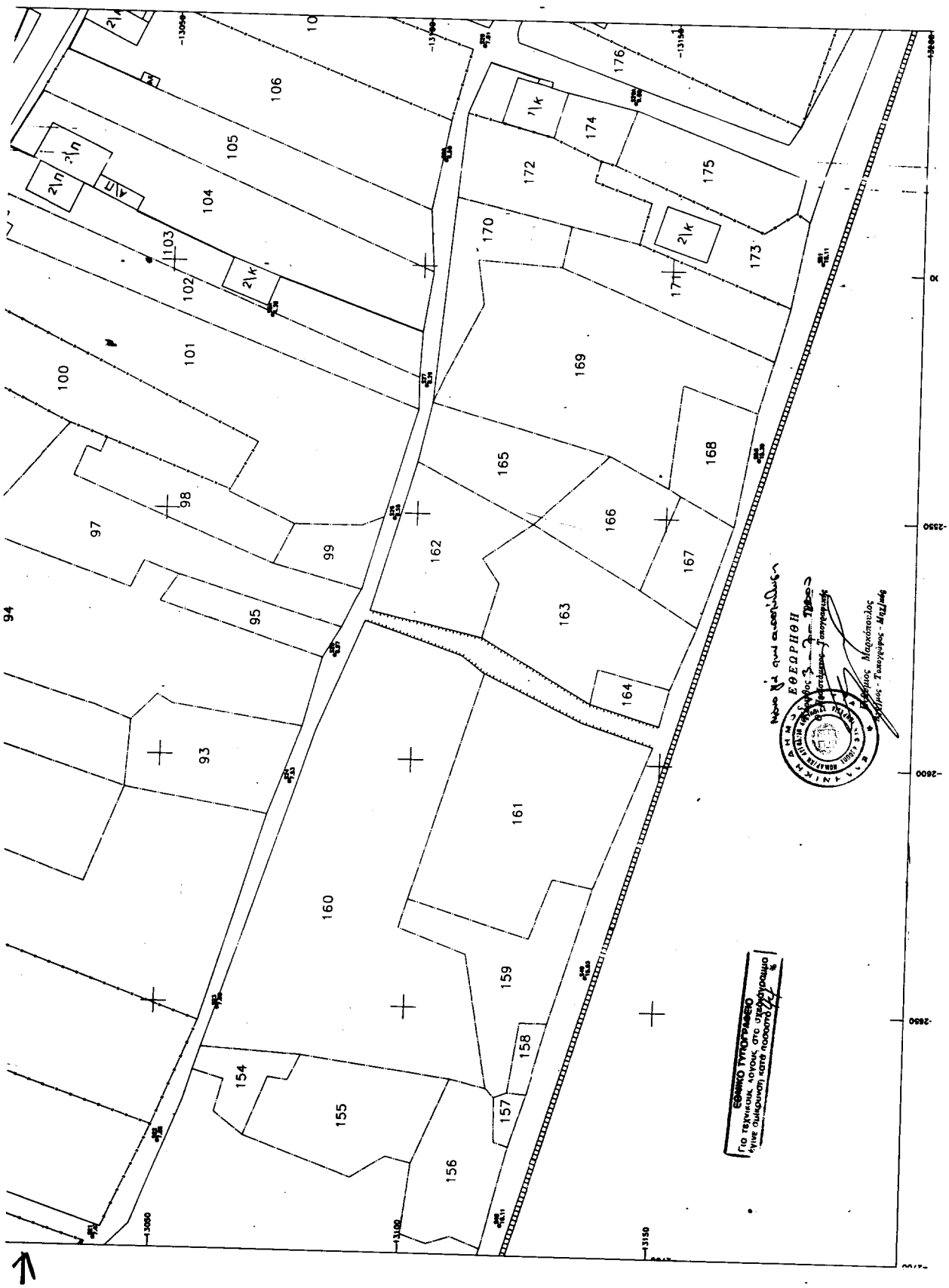
ΕΘΕΩΡΗΘΗ
ΕΘΝΙΚΟ ΤΥΠΟΓΡΑΦΕΙΟ

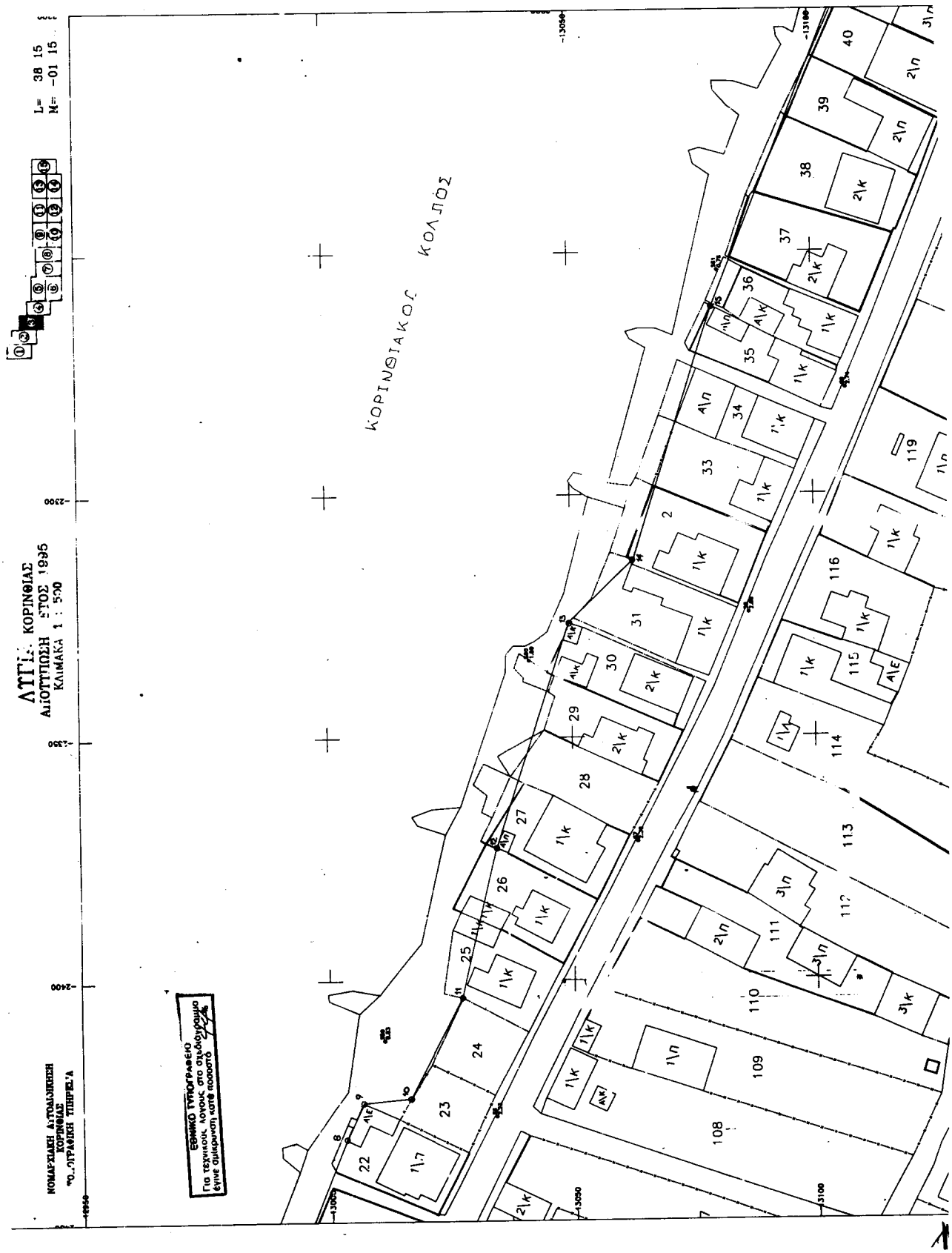
ΑΤΤΙΚΗ ΚΟΡΙΝΘΙΑΣ
ΑΔΙΟΤΥΠΩΣΗ ΕΤΟΣ 1995
ΚΛΙΜΑΚΑ 1 : 500
ΝΟΜΑΡΧΙΑΚΗ ΑΥΤΟΔΙΟΙΚΗΣΗ ΚΟΡΙΝΘΙΑΣ
ΤΟΠΟΓΡΑΦΙΚΗ ΥΠΗΡΕΣΙΑ
ΕΘΝΙΚΟ ΤΥΠΟΓΡΑΦΕΙΟ
Για τεχνικούς λόγους στο ολοκληρωμένο
ΚΟΡΙΝΘΙΑΚΟΣ ΚΟΛΠΟΣ
L= 38 15
M= -01 15

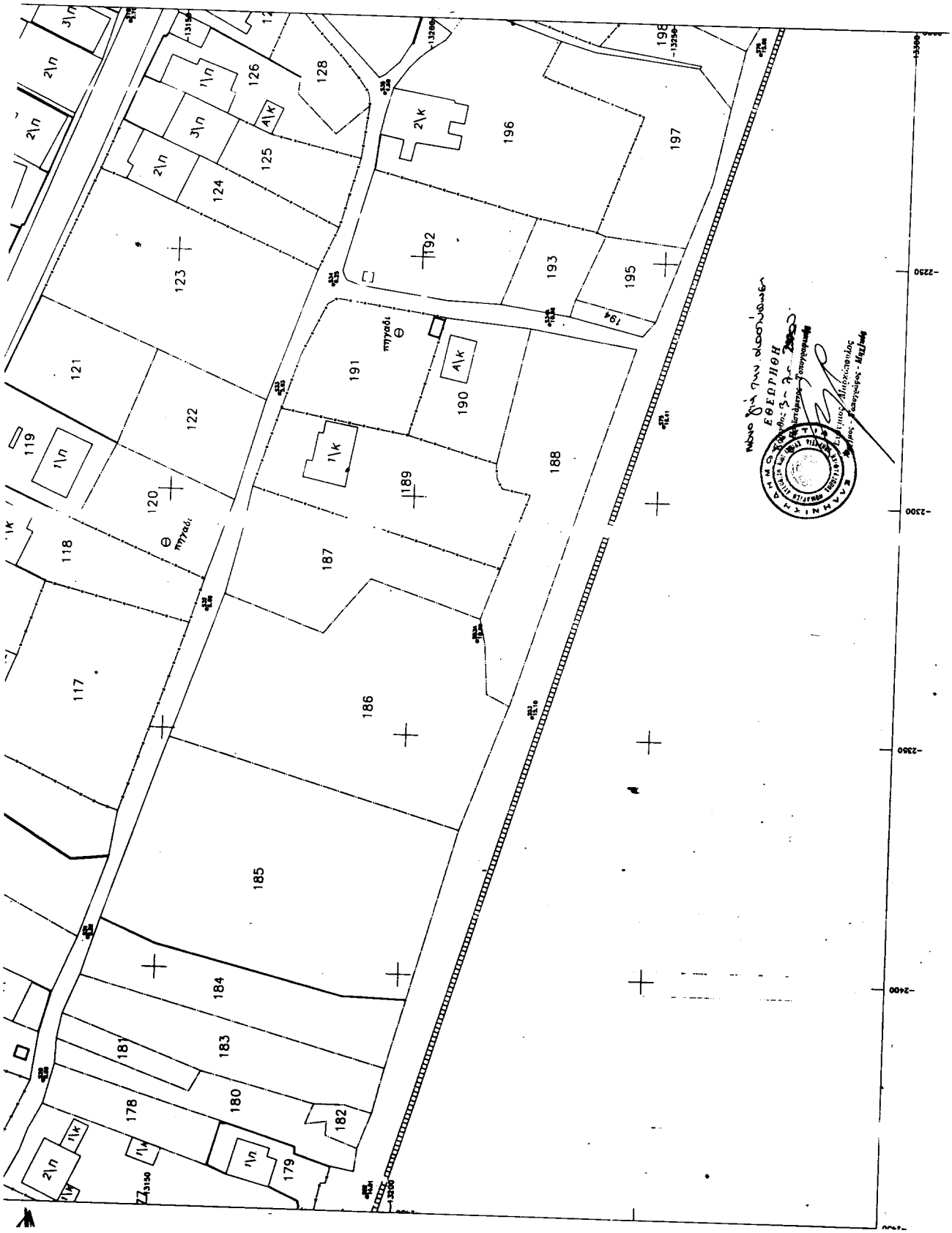
ΕΘΕΩΡΗΘΗ
ΑΘΗΝΑΙ
-2400
-2350
-2300
-2250
-2200
-13300
-13250
-13200
-13150
-13100
-13050
-13000
-12950
-12900
-12850
-12800
-12750
-12700
-12650
-12600
-12550
-12500
-12450
-12400
-12350
-12300
-12250
-12200
-12150
-12100
-12050
-12000
-11950
-11900
-11850
-11800
-11750
-11700
-11650
-11600
-11550
-11500
-11450
-11400
-11350
-11300
-11250
-11200
-11150
-11100
-11050
-11000
-10950
-10900
-10850
-10800
-10750
-10700
-10650
-10600
-10550
-10500
-10450
-10400
-10350
-10300
-10250
-10200
-10150
-10100
-10050
-10000
-9950
-9900
-9850
-9800
-9750
-9700
-9650
-9600
-9550
-9500
-9450
-9400
-9350
-9300
-9250
-9200
-9150
-9100
-9050
-9000
-8950
-8900
-8850
-8800
-8750
-8700
-8650
-8600
-8550
-8500
-8450
-8400
-8350
-8300
-8250
-8200
-8150
-8100
-8050
-8000
-7950
-7900
-7850
-7800
-7750
-7700
-7650
-7600
-7550
-7500
-7450
-7400
-7350
-7300
-7250
-7200
-7150
-7100
-7050
-7000
-6950
-6900
-6850
-6800
-6750
-6700
-6650
-6600
-6550
-6500
-6450
-6400
-6350
-6300
-6250
-6200
-6150
-6100
-6050
-6000
-5950
-5900
-5850
-5800
-5750
-5700
-5650
-5600
-5550
-5500
-5450
-5400
-5350
-5300
-5250
-5200
-5150
-5100
-5050
-5000
-4950
-4900
-4850
-4800
-4750
-4700
-4650
-4600
-4550
-4500
-4450
-4400
-4350
-4300
-4250
-4200
-4150
-4100
-4050
-4000
-3950
-3900
-3850
-3800
-3750
-3700
-3650
-3600
-3550
-3500
-3450
-3400
-3350
-3300
-3250
-3200
-3150
-3100
-3050
-3000
-2950
-2900
-2850
-2800
-2750
-2700
-2650
-2600
-2550
-2500
-2450
-2400
-2350
-2300
-2250
-2200
-2150
-2100
-2050
-2000
-1950
-1900
-1850
-1800
-1750
-1700
-1650
-1600
-1550
-1500
-1450
-1400
-1350
-1300
-1250
-1200
-1150
-1100
-1050
-1000
-950
-900
-850
-800
-750
-700
-650
-600
-550
-500
-450
-400
-350
-300
-250
-200
-150
-100
-50
0
50
100
150
200
250
300
350
400
450
500
550
600
650
700
750
800
850
900
950
1000
1050
1100
1150
1200
1250
1300
1350
1400
1450
1500
1550
1600
1650
1700
1750
1800
1850
1900
1950

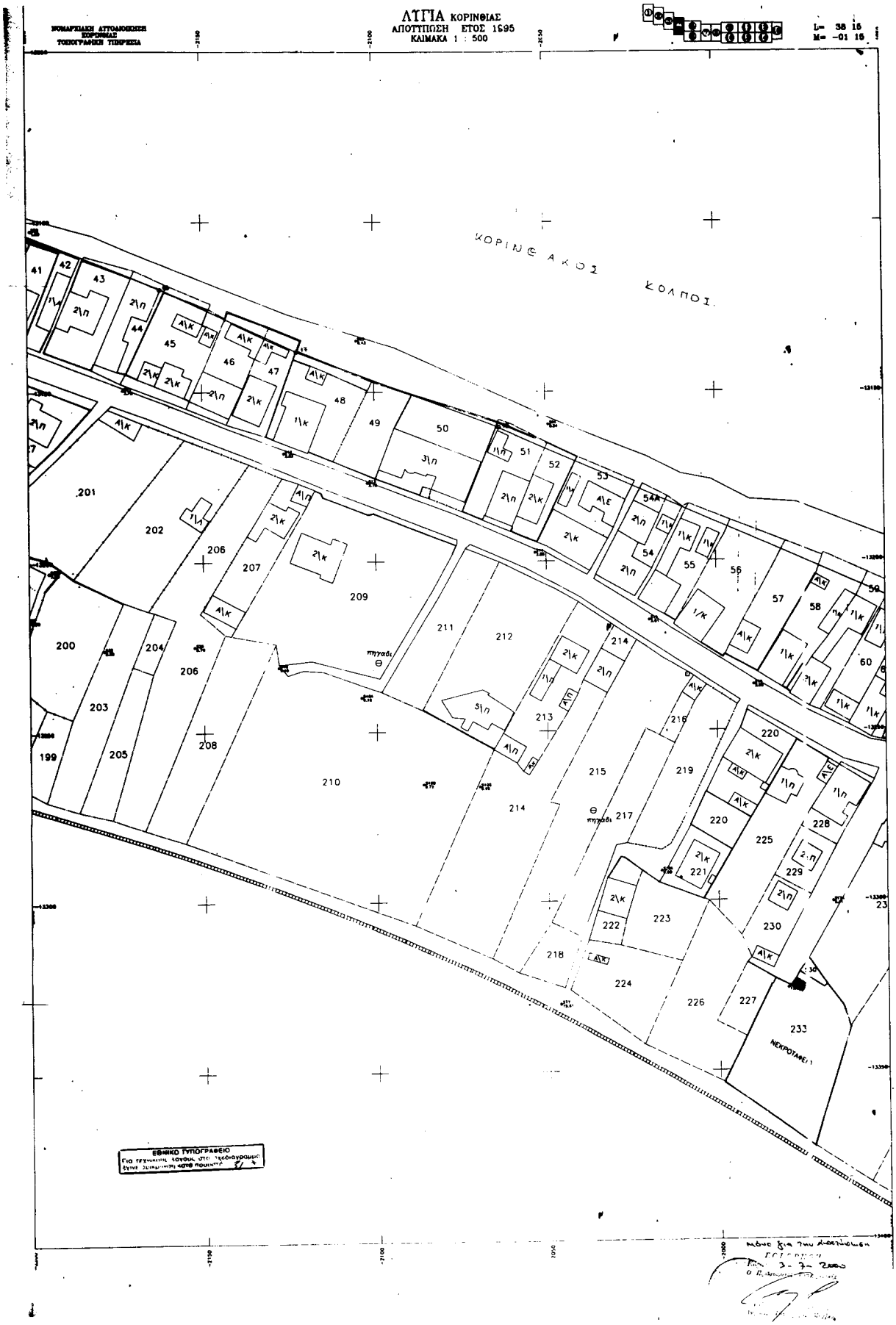
ΛΥΓΙΑ ΚΟΡΙΝΘΙΑΣ
ΑΠΟΤΥΠΩΣΗ ΕΤΟΣ 1995
ΚΛΙΜΑΚΑ 1 : 500
ΝΟΜΑΡΧΙΑΚΗ ΑΥΤΟΔΙΟΙΚΗΣΗ ΚΟΡΙΝΘΙΑΣ
ΤΟΠΟΓΡΑΦΙΚΗ ΥΠΗΡΕΣΙΑ
L= 38 16
M= -01 16
ΚΟΡΙΝΘΙΑΚΟΣ ΚΟΛΠΟΣ
ΝΕΚΡΟΤΑΦΕΙΟ
ΕΘΝΙΚΟ ΤΥΠΟΓΡΑΦΕΙΟ

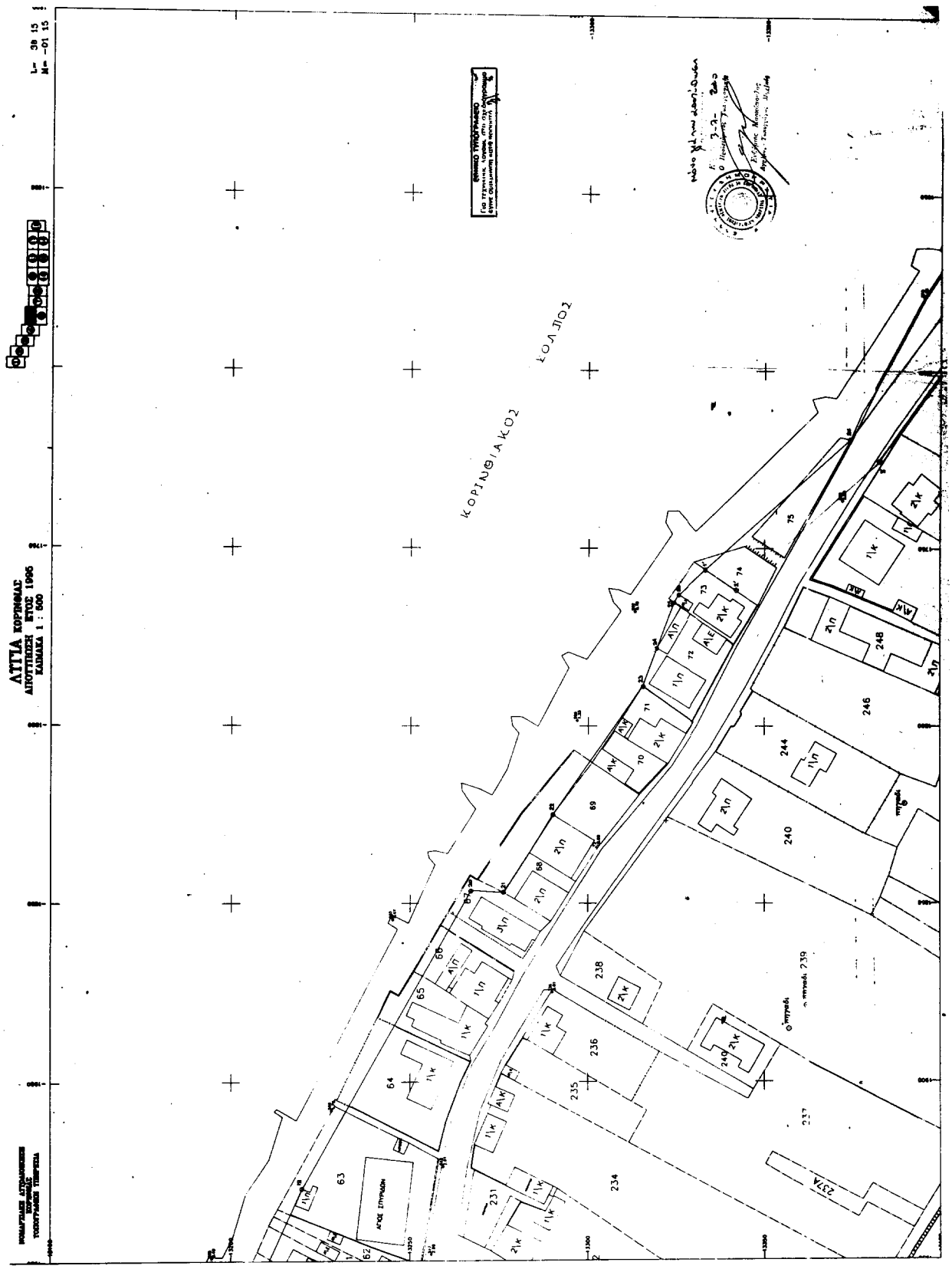
ΑΤΤΙΑ ΚΟΡΩΠΙ
ΑΝΑΤΥΠΩΣΗ ΕΤΟΣ 1996
ΚΛΙΜΑΚΑ 1 : 500
ΚΟΡΩΠΙΑΚΟΣ
ΚΟΛΠΟΣ
ΑΓΟΣ ΣΠΥΡΙΔΩΝ
ΣΗΜΕΙΟ ΤΥΠΟΦΡΑΓΙΣΟ
63
64
65
66
67
68
69
70
71
72
73
74
75
231
234
235
236
237
238
239
240
244
246
248
2374

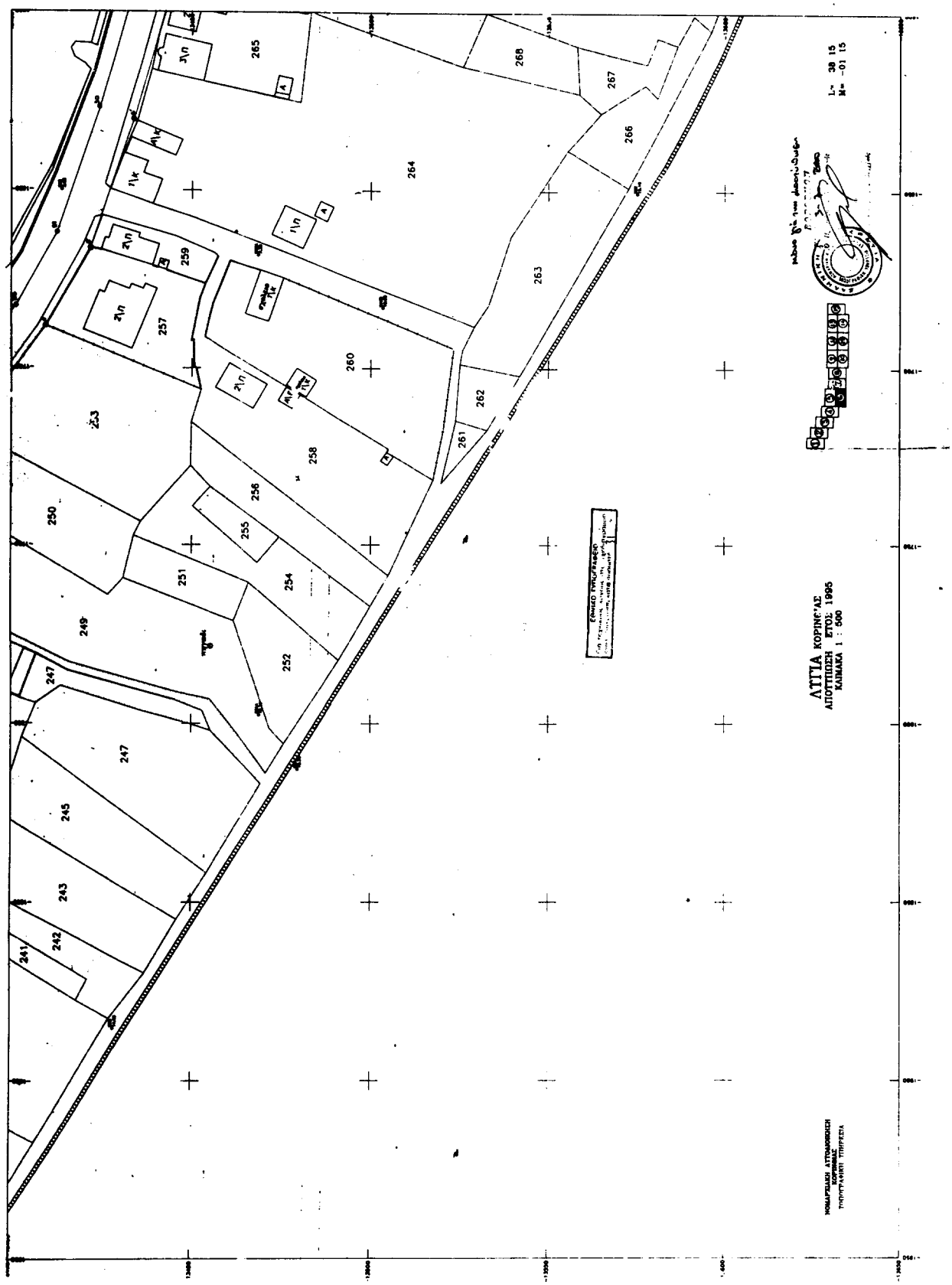
ΑΤΤΙΚΑ ΚΟΡΙΝΘΑΣ
ΑΠΟΤΥΠΩΣΗ ΕΤΟΣ: 1995
ΚΑΛΙΜΑΚΑ 1 : 500
L= 38 15
M= -01 15
ΔΗΜΑΡΧΙΑΚΗ ΑΥΤΟΔΙΟΙΚΗΣΗ ΚΟΡΙΝΘΑΣ
ΤΗΛΕΠΥΛΑΝΗΣΗ ΥΠΗΡΕΣΙΑ
ΕΘΝΙΚΟ ΚΤΗΜΑΤΟΛΟΓΙΟ
253
250
249
247
247
245
243
242
241
251
252
254
255
256
257
258
259
260
261
262
263
264
265
266
267
268

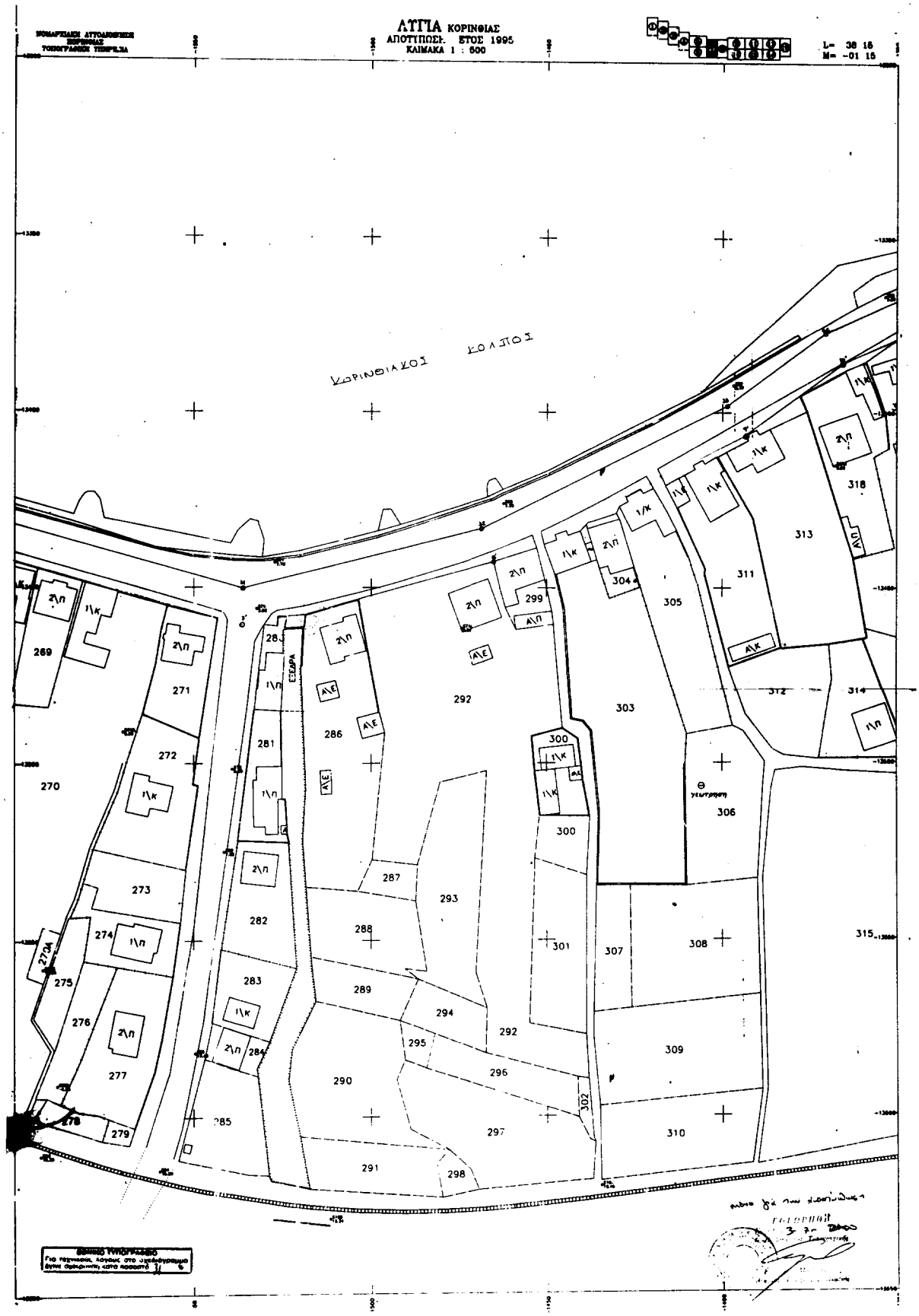
ΑΤΤΙΑ ΚΟΡΙΝΘΙΑΣ
ΑΠΟΤΥΠΩΣΗ ΕΤΟΣ 1995
ΚΛΙΜΑΚΑ 1 : 500
ΚΟΡΙΝΘΙΑΚΟΣ ΚΟΛΠΟΣ
ΕΣΕΔΡΑ
ΑΛΕ
ΑΛΚ
ΑΛΠ
1\Κ
2\Π
270
271
272
273
274
275
276
277
278
279
281
282
283
284
285
286
287
288
289
290
291
292
293
294
295
296
297
298
299
300
301
302
303
304
305
306
307
308
309
310
311
312
313
314
315
318

ΝΟΜΑΡΧΙΑΚΗ ΑΥΤΟΔΙΟΙΚΗΣΗ ΚΟΡΙΝΘΙΑΣ
ΤΟΠΟΓΡΑΦΙΚΗ ΥΠΗΡΕΣΙΑ
ΑΤΓΙΑ ΚΟΡΙΝΘΙΑΣ
ΑΠΟΤΙΠΩΣΗ ΕΤΟΣ 199
ΚΛΙΜΑΚΑ 1:500
L= 38 15
M= -01 15
ΕΘΝΙΚΟ ΤΥΠΟΓΡΑΦΕΙΟ

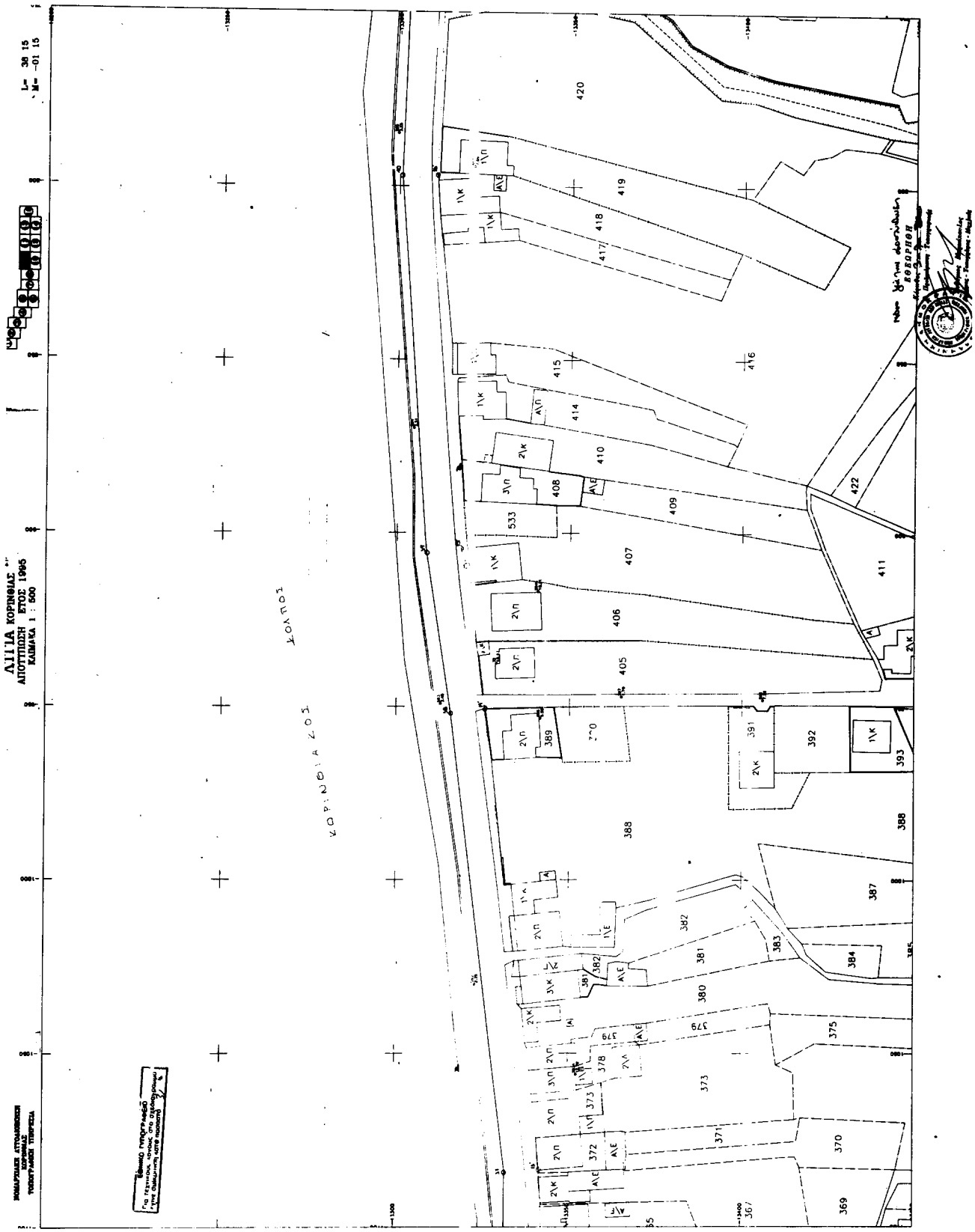
ΔΙΠΛΑ ΚΟΡΙΝΘΙΑΣ
ΑΠΟΤΥΠΩΣΗ ΕΤΟΣ 1995
ΚΛΙΜΑΚΑ 1 : 500
L= 38 15
M= -01 15
ΚΟΡΙΝΘΙΑΣ
ΣΟΥΛΟΥ
ΚΕΦΟΡΗΣ
ΕΘΝΙΚΟ ΤΥΠΟΓΡΑΦΕΙΟ

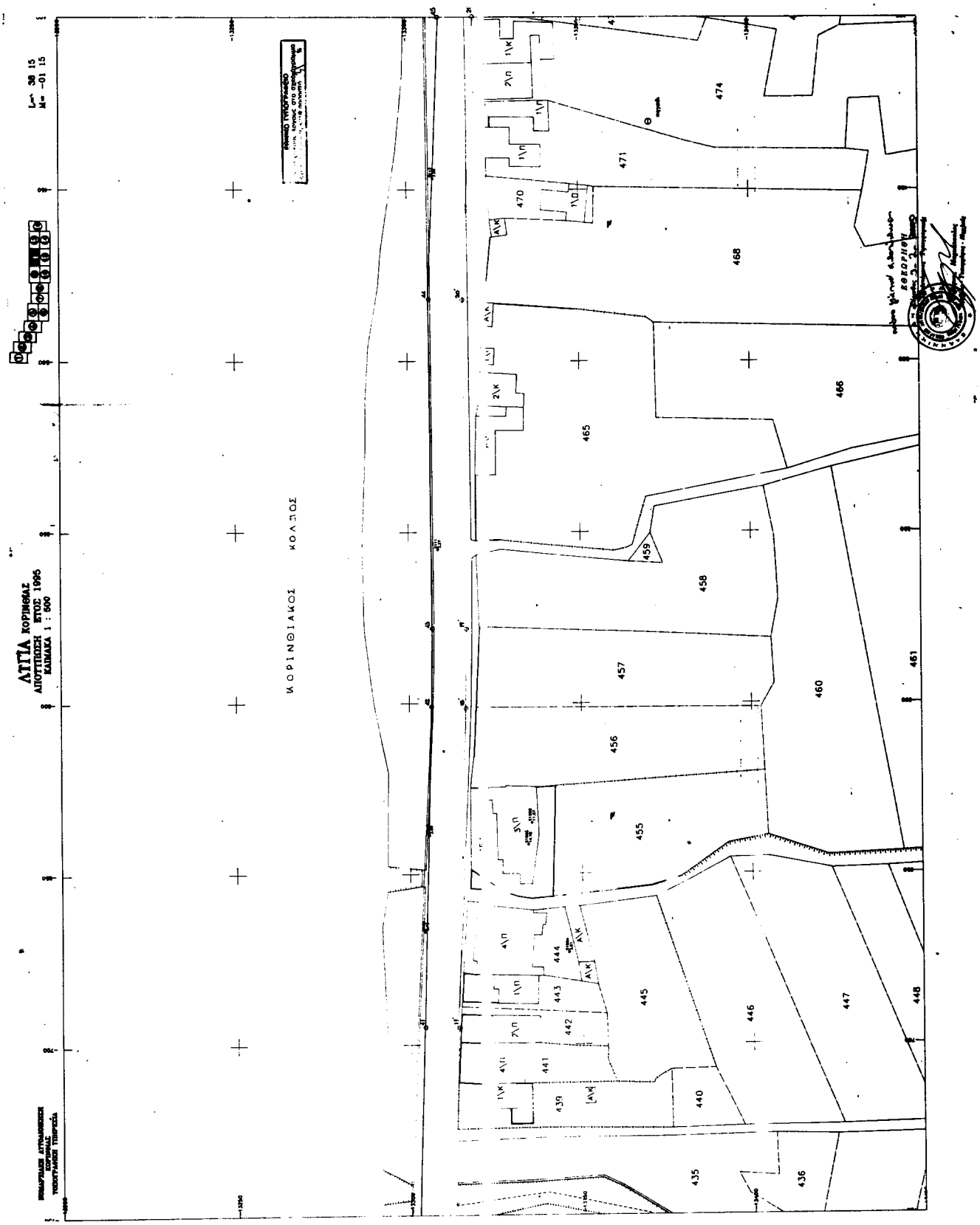
ΑΤΤΙΑ ΚΟΡΙΝΘΙΑΣ
ΑΠΟΤΥΠΩΣΗ ΕΤΟΣ 1995
ΚΛΙΜΑΚΑ 1 : 500
ΚΟΡΙΝΘΙΑΚΟΣ ΚΟΛΠΟΣ
474
471
470
468
466
465
459
458
457
456
455
460
461
445
446
447
448
444
443
442
441
439
440
435
436

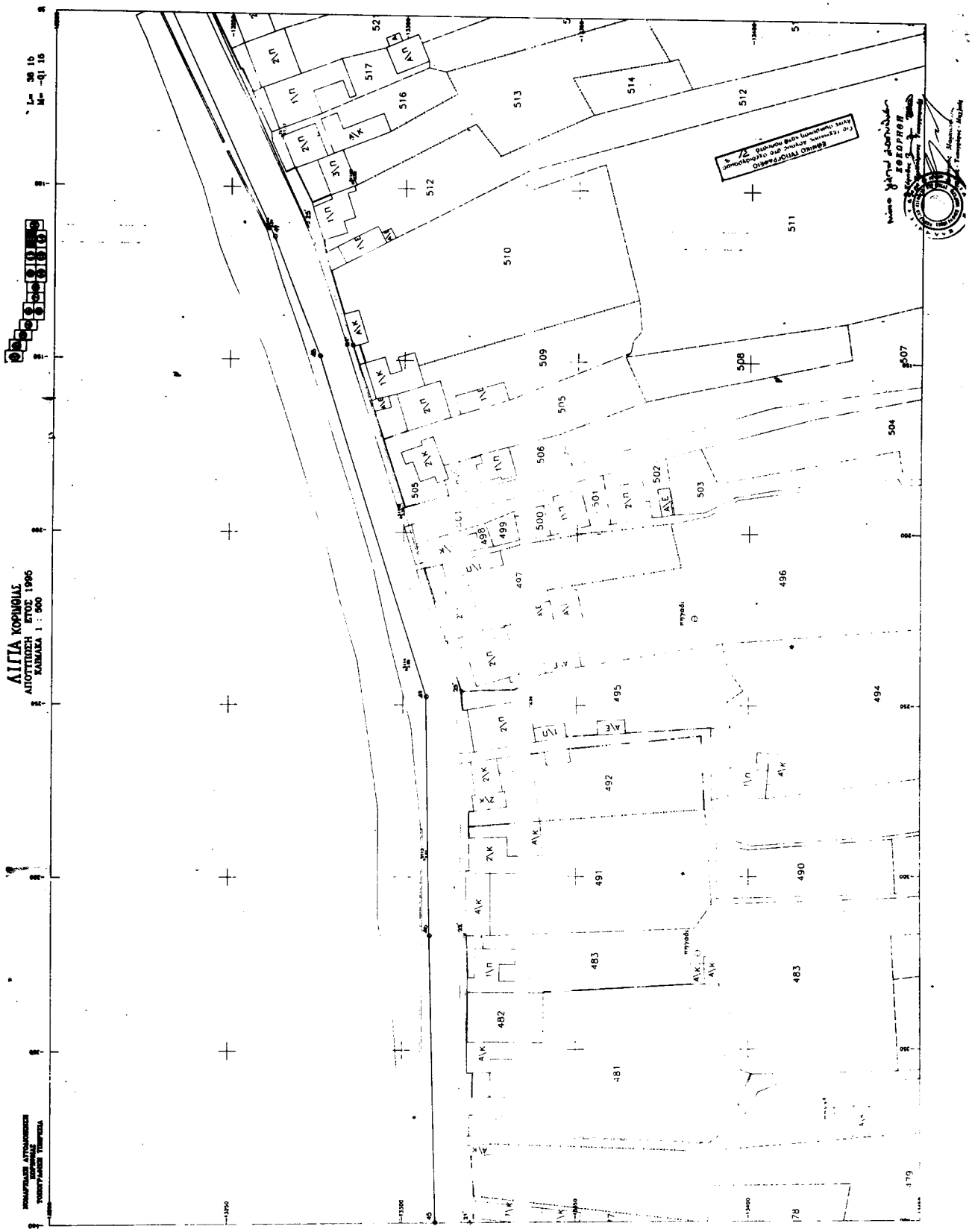
ΛΙΓΙΑ ΚΟΡΙΝΘΙΑΣ
ΑΠΟΤΥΠΩΣΗ ΕΤΟΣ 1996
ΚΛΙΜΑΚΑ 1 : 500

ΝΟΜΑΡΧΙΑΚΗ ΑΥΤΟΔΙΟΙΚΗΣΗ ΚΟΡΙΝΘΙΑΣ
ΤΟΠΟΓΡΑΦΙΚΗ ΥΠΗΡΕΣΙΑ

ΑΓΙΑ ΚΟΡΙΝΘΙΑΣ
ΑΠΟΤΥΠΩΣΗ ΕΤΟΣ 1995
ΚΛΙΜΑΚΑ 1 : 500

L= 38 15
M= -01 13

ΑΠΟΣΠΑΣΜΑ ΤΟΠΟΓΡΑΦΙΚΟΥ ΧΑΡΤΟΥ Ν. ΚΟΡΙΝΘΙΑΣ

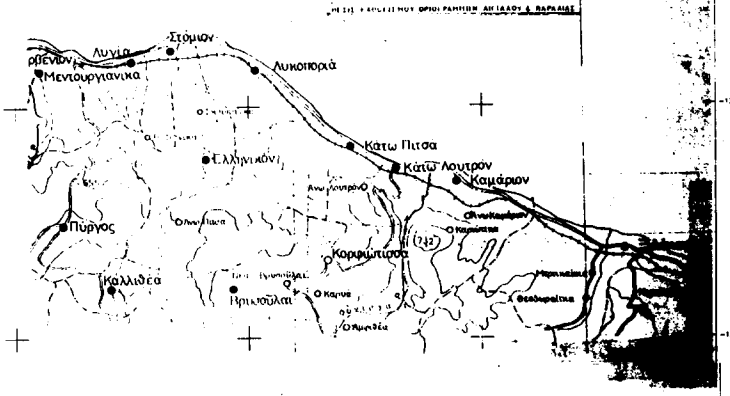

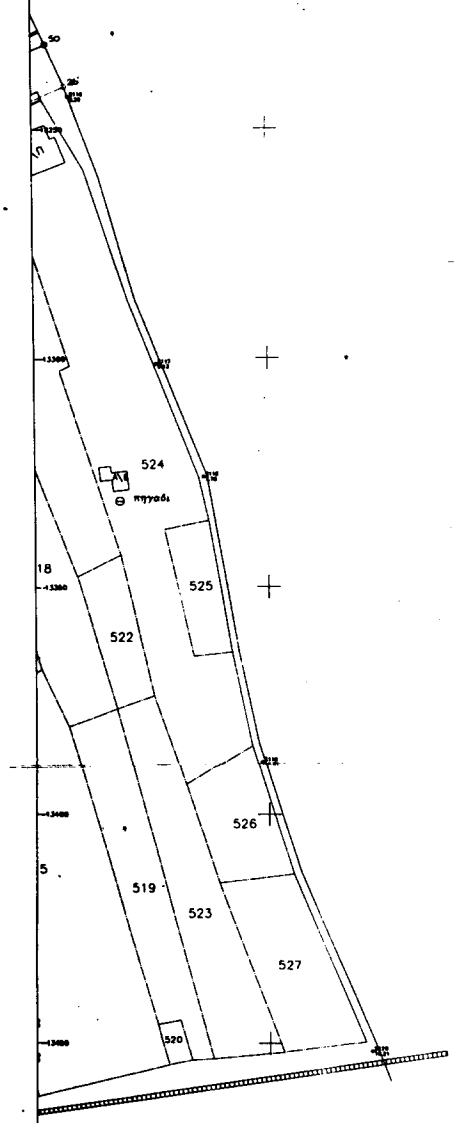

ΣΥΝΤΕΤΑΓΜΕΝΕΣ ΚΟΡΥΦΩΝ ΟΡΙΟΓΡΑΜΜΗΣ ΑΙΓΙΑΛΟΥ

α/α	X	Ψ	α/α	X	Ψ
1	2 780 093	12 846.537	26	-1 763.160	-13.325,388
2	2 743 969	12 854.386	27	-1 719.373	-13.374,328
3	2 600 803	-12 923.519	28	-1 682.768	-13.401,[illegible]
4	2 551.202	12 945.521	29	1 662.107	-13.412,916
5	-2 529.297	-12 950.462	30	-1 627.185	-13.424,434
6	-2 481 643	-12 983.123	31	-1 536.079	-13.460,281
7	2 468 397	12 988.880	32	-1 488.538	-13.433,164
8	-2 430 888	-13 002.990	33	-1 388.626	-13.388,169
9	-2 425 327	-13 008.524	34	-1 370.813	-13.377,228
10	2 424 776	13 015 983	35	1 325.888	-13.360,755
11	-2 403 588	-13 026.984	36	-1 159.485	-13.332,272
12	-2 372 757	-13 034.237	37	-1 084.586	-13.331,812
13	2 326 524	-13 049.486	38	-951.636	-13.316,666
14	-2 313 875	-13 052.789	39	-905.741	-13.308,681
15	2 261 232	-13 079.445	40	-797.174	-13.303,[illegible]
16	2 161 662	-13 119.703	41	-684.865	-13.304,671
17	-2 122 651	-13 138.054	42	-601.089	-13.308,391
18	2 063 702	13 160.640	43	-578.314	-13.309,691
19	1 929 601	-13 219.727	44	-482.195	-13.308,689
20	-1 846.398	-13 257.038	45	-400.000	-13.309,602
21	1 847 055	13 276.500	46	-317,225	-13.307,[illegible]
22	1 824.725	-13 290.070	47	-247.894	-13.308,713
23	-1 788 615	-13 315.420	48	-149.083	-13.275,973
24	-1 778 153	-13 319.328	49	-114,477	-13.262,[illegible]
25	-1 765.398	-13 324.199	50	-46.900	-13.291,671

ΣΥΝΤΕΤΑΓΜΕΝΕΣ ΚΟΡΥΦΩΝ ΟΡΙΟΓΡΑΜΜΗΣ ΠΑΡΑΛΙΑΣ

α/α	X	Ψ	α/α	X	Ψ
1'	-1 756.077	-13 333.308	14'	-950.488	-13.325,973
2'	-1 761.888	-13 341.811	15'	-924,630	-13.310,897
3'	1 726 128	-13 381.778	16'	-786,972	-13.310,874
4'	-1 688 196	-13 409.569	17'	-494,986	-13.314,897
5'	-1 666 181	-13 421.999	18'	-601,313	-13.318,[illegible]
6'	1 630 128	-13 433.984	19'	-578,387	-13.318,[illegible]
7'	-1 536 276	-13 460.614	20'	-482,407	-13.318,165
8'	-1 465 079	-13 442.591	21'	-400,000	-13.318,[illegible]
9'	1 393 341	-13 408.845	22'	-317,084	-13.317,[illegible]
10'	-1 365.674	-13 385.874	23'	-246,874	-13.318,897
11'	1 323 032	13 388.395	24'	-145,772	-13.308,121
12'	1 157 715	13 342.266	25'	-110,614	-13.271,[illegible]
13'	-1 083 953	-13 341.806	26'	-42,913	-13.248,[illegible]

ΥΠΟΜΝΗΜΑ ΕΠΙΤΡΟΠΗΣ

1 Το παρόν τοπογραφικό διάγραμμα συνοδεύει την από 23-8-1999 απόφαση της Επιτροπής καθορισμού των ορίων αιγιαλού – παραλίας (άρθρ. 180 Π.Δ. 26/1999)

2 ———— (κόκκινη) 1, 2, 3, ..., 50 ορογραμμή αιγιαλού

(κίτρινη) 1', 2', 3', ..., 26' ορογραμμή παραλίας

3 Οι κορυφές των ορογραμμών, όπως φαίνεται στο διάγραμμα, εξαρτιούνται με ορθογώνιες συντεταγμένες του κρατικού δικτύου (Γ.Υ.Σ.)

Η ΕΠΙΤΡΟΠΗ

Η ΠΡΟΕΔΡΟΣ
Κριτσέλη Παναγιώτα
ΠΕ Α

ΤΑ ΜΕΛΗ
1 Ιωαννίδης Δημήτριος
Αγρ. – Τοπογράφος-μηχ.
2 Ανδρίας Θεόδωρος
Τοπογράφος-μηχ.

ΜΟΝΟ ΜΕ ΤΗΝ ΥΠΟΓΡΑΦΗ ΕΠΙΤΡΟΠΗ
3-2-2000

ΕΘΝΙΚΟ ΤΥΠΟΓΡΑΦΕΙΟ
Για τεχνικούς λόγους στο αναδιάγραμμα έγινε αμιμωνιή κατά ποσοστό %