04004852706010008

ΕΦΗΜΕΡΙΣ ΤΗΣ ΚΥΒΕΡΝΗΣΕΩΣ

ΤΗΣ ΕΛΛΗΝΙΚΗΣ ΔΗΜΟΚΡΑΤΙΑΣ

ΤΕΥΧΟΣ ΤΕΤΑΡΤΟ **Αρ. Φύλλου 485**

27 Ιουνίου 2001

ΠΕΡΙΕΧΟΜΕΝΑ

ΑΠΟΦΑΣΕΙΣ

Τροποποίηση εγκεκριμένου ρυμοτομικού σχεδίου Δήμου Γαλατσίου (Ν. Αττικής) σε τμήμα του ΟΤ.26/τ99, στην συμβολή των οδών Απειράνθου και Πλάτωνος 1

Τροποποίηση Ρ.Σ. Πρέβεζας, στο Ο.Τ. 366, περιοχής Υδραγωγείου 2

Τροποποίηση Ρ.Σ. Ιωαννίνων στο Ο.Τ. 168 περιοχής Λόφου Βελισσαρίου 3

ΑΠΟΦΑΣΕΙΣ

Αριθ. οικ.1674/Φ.Τροπ/2001 (1)

Τροποποίηση εγκεκριμένου ρυμοτομικού σχεδίου Δήμου Γαλατσίου (Ν. Αττικής) σε τμήμα του ΟΤ.26/τ99, στην συμβολή των οδών Απειράνθου και Πλάτωνος».

Ο ΓΕΝΙΚΟΣ ΓΡΑΜΜΑΤΕΑΣ ΤΗΣ ΠΕΡΙΦΕΡΕΙΑΣ ΑΤΤΙΚΗΣ

Έχοντας υπόψη:

1. Το Ν.2503/1997 (ΦΕΚ 107Α/30.5.1997) «Διοίκηση, Οργάνωση, Στελέχωση της Περιφέρειας κλπ.».

2. Το Ν. 1577/1985 «Γενικός Οικοδομικός Κανονισμός», όπως ισχύει μετά το Ν.2831/2000 (Φ.Ε.Κ.140Α).

3. Τα άρθρα 152 § 6, 154, 160 και 161 του από 14/27.7.1999 Π.Δ. «Κώδικας Βασικής Πολεοδομικής Νομοθεσίας» (Φ.Ε.Κ.580Δ).

4. Την με αρ. 75724/1151/30.12.1983 (ΦΕΚ 767Β/30.12.1983) Κοινή Απόφαση Υπουργών Προεδρίας της Κυβερνήσεως και Χ.Ο.Π. «Κωδικοποίηση τροποποίηση και συμπλήρωση των Συλλογικών Οργάνων γνωμοδοτικής και αποφασιστικής αρμοδιότητος του Υπ.ΧΟΠ σε ενιαίο κείμενο».

5. Την με αριθμό 11383/20.3.2000 απόφαση μας περί «Συγκρότησης Περιφερειακού Συμβουλίου Χωροταξίας Οικισμού και Περιβάλλοντος (Περ. Σ.Χ.Ο.Π.) της Περιφέρειας Αττικής», όπως τροποποιήθηκε και συμπληρώθηκε με τις υπ' αριθ. 27112/30.6.2000, 46931/30.10.2000 και 18591/3.4.2001 αποφάσεις μας.

6. Τις με αρ. 131/98 και 246/98 ομόφωνες Αποφάσεις ΔΣ Δήμου Γαλατσίου.

7. Την με αρ. ΠΕ.ΧΩ.1949/Φ.Τροποπ./4.5.2001 αρνητική εισήγηση της Δ/νσης ΠΕ.ΧΩ, Περιφέρειας Αττικής.

8. Τη θετική γνωμοδότηση του ΣΧΟΠ της Περιφέρειας Αττικής που διατυπώθηκε στην 12η συνεδρίαση 1η πράξη της 31ης - 5ου -2001.

9. Το γεγονός ότι από τις διατάξεις της παρούσης δεν προκαλείται δαπάνη σε βάρος του κρατικού προϋπολογισμού, αποφασίζουμε:

1. Εγκρίνεται η τροποποίηση του εγκεκριμένου ρυμοτομικού σχεδίου Δήμου Γαλατσίου (Ν. Αττικής) σε τμήμα του Ο.Τ.26/τ99 (υπό τα στοιχεία ΑΒΓΔΕΖΑ) στην συμβολή των οδών Απειράνθου και Πλάτωνος ,με την έγκριση πεζοδρόμου πλάτους 2.00 μ και τον χαρακτηρισμό του υπολοίπου τμήματος ως χώρου κοινοχρήστου πρασίνου, όπως φαίνεται στο σχετικό πρωτότυπο διάγραμμα σε κλ. 1/500 που έχει θεωρηθεί από την προϊσταμένη της Δ/νσης ΠΕΧΩ Περιφέρειας Αττικής και που συνοπτικό του αντίτυπο δημοσιεύεται με την παρούσα απόφαση.

2. Η ισχύς της παρούσης απόφασης αρχίζει από την δημοσίευση της στην εφημερίδα της Κυβερνήσεως.

Η παρούσα απόφαση να δημοσιευθεί στην εφημερίδα της Κυβερνήσεως

Αθήνα, 8 Ιουνίου 2001

Ο Γενικός Γραμματέας Περιφέρειας
ΜΙΧΑΗΛ ΚΥΡΙΑΚΙΔΗΣ

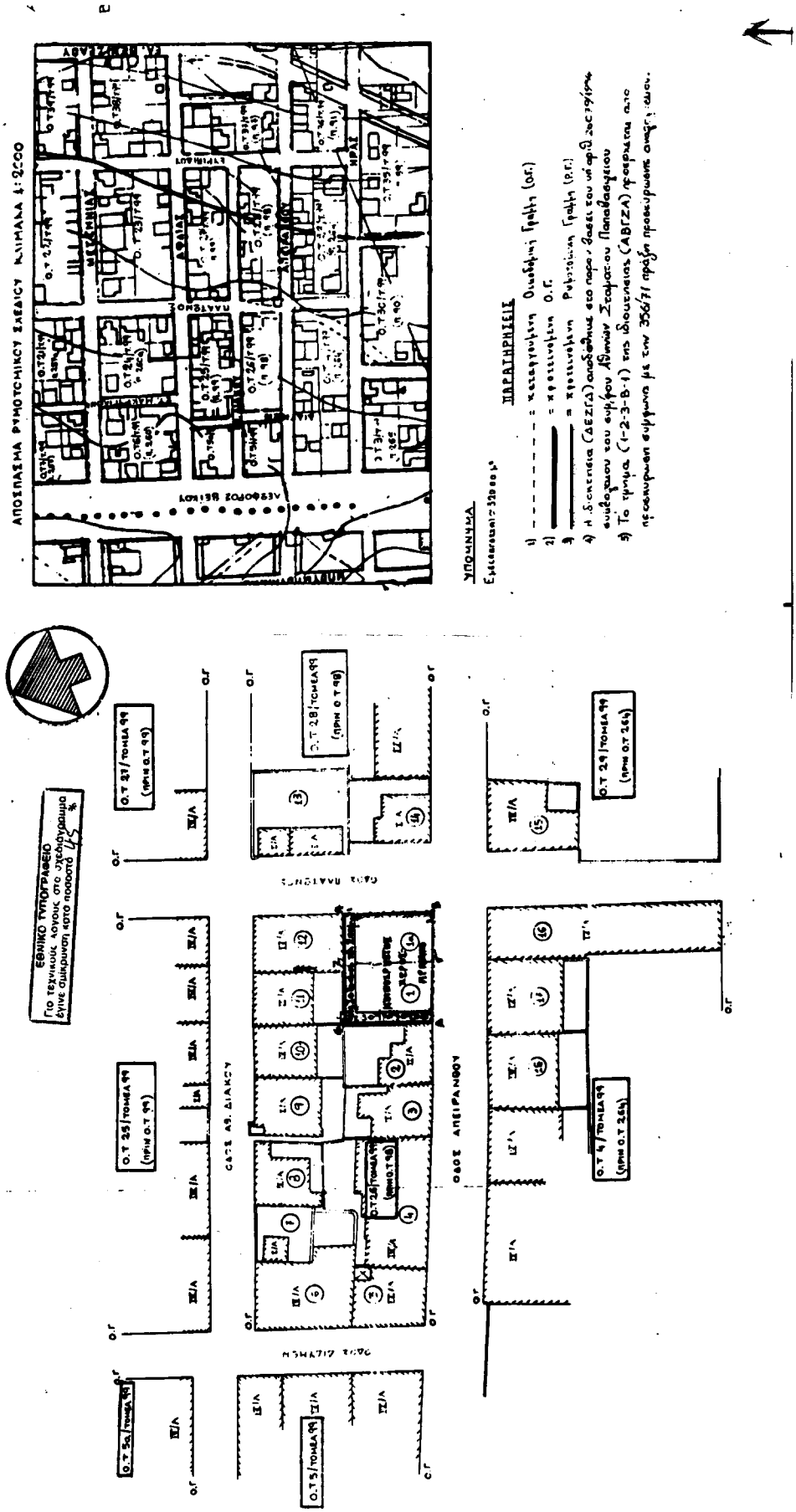
ΑΠΟΣΠΑΣΜΑ ΡΥΜΟΤΟΜΙΚΟΥ ΣΧΕΔΙΟΥ ΚΛΙΜΑΚΑ 1:2000
ΥΠΟΜΝΗΜΑ
ΠΑΡΑΤΗΡΗΣΕΙΣ
ΕΘΝΙΚΟ ΤΥΠΟΓΡΑΦΕΙΟ
ΟΔΟΣ ΑΠΕΙΡΑΝΘΟΥ

Α. ΔΙΑΤΑΓΜΑΤΑ ΡΥΜΟΤΟΜΙΑΣ κ' ΟΡΩΝ ΔΟΜΗΣΗΣ :

1. Το από 2-5-59 Β.Δ/γμα ρυμοτομίας κ' ορ. δόμησης (ΦΕΚ.85/τ.Δ/9-5-59)

2. Το από 30-12-61 Β.Δ/γμα τροποποίησης (ΦΕΚ.14/τ.Δ/12-2-62)

Β ΟΡΟΙ ΔΟΜΗΣΗΣ

α) κατά κανόνα { Π=10.00μ, Ε=200.00μ² } β) κατά παρέκκλιση προ 9-6-73 { Π=8.00μ, Ε=200.00μ² } γ) κατά παρέκκλιση προ 9-5-59 { Π=6.00μ, Ε=112.50μ²

Σ.Δ = 2.60

Κάλυψη κ' ύψος ως ΓΟΚ85 (Ν.1577/85 οπως τροποποιήθηκε με το Ν.ΙΤΓ2/88) στο πρς ΓΟΚ 85 συνεχές οικοδομικό σύστημα

ΔΗΜΟΣ ΓΑΛΑΤΣΙΟΥ

Δ/ΝΣΗ ΤΕΧΝΙΚΩΝ ΥΠΗΡΕΣΙΩΝ

ΤΟΠΟΓΡΑΦΙΚΟ ΔΙΑΓΡΑΜΜΑ

ΤΗΣ ΤΡΟΠΟΠΟΙΗΣΗΣ ΤΟΥ ΕΓΚΕΚΡΙΜΕΝΟΥ ΡΥΜΟΤΟΜΙΚΟΥ ΣΧΕΔΙΟΥ ΜΕ ΤΟΝ ΧΑΡΑΚΤΗΡΙΣΜΟ ΩΣ ΧΩΡΟΥ ΚΟΙΝΟΧΡΗΣΤΟΥ ΠΡΑΣΙΝΟΥ ΤΜΗΜΑΤΟΣ ΤΟΥ Ο.Τ.26/τ.99 ΜΕΤΑΞΥ ΤΩΝ ΟΔΩΝ ΑΠΕΙΡΑΝΘΟΥ ΚΑΙ ΠΛΑΤΩΝΟΣ

ΚΛΙΜΑΚΑ 1:500

ΕΛΛΗΝΙΚΗ ΔΗΜΟΚΡΑΤΙΑ ΝΟΜΟΣ ΑΤΤΙΚΗΣ ΔΗΜΟΤΙΚΗ ΕΠΙΧΕΙΡΗΣΗ ΓΑΛΑΤΣΙΟΥ

ΘΕΩΡΗΘΗΚΕ ΩΣ ΣΥΝΟΔΕΥΕΙ ΤΗΝ ΥΠ' ΑΡΙΘ. ΠΡΩΤ. ΟΙΚ. 16214/Φ.ΤΡΟΠ/8001 ΑΠΟΦΑΣΗ ΔΗΜΟΥ ΠΕΡΙΦΕΡΕΙΑΚΗΣ ΑΡΧΗΣ

ΙΣΤΑΜΕΝΗ ΤΗΣ Δ/ΝΣΗΣ ΠΕΧΣ ΠΕΡΙΦΕΡΕΙΑΣ ΑΤΤΙΚΗΣ

ΚΡ. ΖΕΓΓΡΑΦΟΥ-ΜΠΑΛΟΞΜΕΝΑΚΗ

Αριθ. ΟΙΚ. 1727 (2)

Τροποποίηση Ρ.Σ. Πρέβεζας, στο Ο.Τ. 366, περιοχής Υδραγωγείου

Ο ΓΕΝΙΚΟΣ ΓΡΑΜΜΑΤΕΑΣ ΠΕΡΙΦΕΡΕΙΑΣ ΗΠΕΙΡΟΥ

Έχοντας υπόψη:

1. Τις διατάξεις του Ν.2503/97 (ΦΕΚ 107 Α) «Διοίκηση, οργάνωση, στελέχωση της Περιφέρειας.....».
2. Τις διατάξεις του Ν.2508/97 (ΦΕΚ 124 Α) «Βιώσιμη οικιστική ανάπτυξη..»
3. Τις διατάξεις του Ν. 1337/83 (ΦΕΚ 33 Α).
4. Τις διατάξεις του Ν.Δ. 17.7.1923 και ειδικότερα τα άρθρα 3, 9 και 70 αυτού.
5. Τις διατάξεις του Ν.2831/2000 (ΦΕΚ 140 Α) και ειδικότερα το άρθρο 29 αυτού.
6. Τις αριθ. 26168/97 & 5143/98 Αποφάσεις Γ.Γ. Περιφέρειας Ηπείρου.
7. Την με αριθ. 99/1998 Απόφαση του Δημοτικού Συμβουλίου.
8. Τη γνωμοδότηση του Περιφερειακού Σ.Χ.Ο.Π. Ηπείρου που διατυπώθηκε στην πράξη 6/9.5.2001. (θετική), αποφασίζουμε:

1. Την τροποποίηση Ρ.Σ. Πρέβεζας, περιοχής Υδραγωγείου, στο Ο.Τ. Γ 366, με μετατόπιση και ευθυγράμμιση του υπάρχοντος πεζόδρομου, όπως φαίνεται στο θεωρημένο αρμοδίως, τοπογραφικό διάγραμμα, κλ: 1:1000. Με την τροποποίηση γίνεται αναδιάταξη κοινοχρήστων χώρων, συγχρόνως δε εξυπηρετούνται οι ανάγκες των παρακειμένων ιδιωτών.

2. Την επιβολή πρασιάς πλάτους 4.00 μ. στην πλευρά του πεζόδρομου προς το Ο.Τ. Γ 366.

Η ισχύς της παρούσας Απόφασης αρχίζει από τη δημοσίευση της στην Εφημερίδα της Κυβερνήσεως.

Με τις κανονιστικές διατάξεις της Απόφασης αυτής δεν προκαλείται δαπάνη σε βάρος του Δημοσίου ή Ο.Τ.Α., κατά τις διατάξεις του άρθρου 29 Α του Ν.2081/92.

Η παρούσα απόφαση να δημοσιευθεί στην εφημερίδα της Κυβερνήσεως.

Ιωάννινα, 29 Μαΐου 2001

Ο Γενικός Γραμματέας Περιφέρειας
ΗΛΙΑΣ ΛΙΑΚΟΠΟΥΛΟΣ

ΝΟΜΑΡΧΙΑ ΠΡΕΒΕΖΑΣ
ΤΜΗΜΑ ΠΟΛΕΟΔΟΜΙΑΣ & ΠΟΛΕΟΔΟΜΙΚΩΝ ΕΦΑΡΜΟΓΩΝ

ΜΕΛΕΤΗ ΕΦΑΡΜΟΓΗΣ ΡΥΘΜΟΤΟΜΙΚΟΥ ΣΧΕΔΙΟΥ

ΥΔΡΑΓΩΓΕΙΟΥ

ΔΗΜΟΥ ΠΡΕΒΕΖΑΣ

ΑΝΑΔΟΧΟΣ: ΓΙΩΡΓΟΣ ΜΗΤΣΙΟΣ - ΧΡΗΣΤΟΣ ΣΤΡΑΤΣΙΑΝΗΣ

ΔΙΑΓΡΑΜΜΑ ΠΡΑΞΗΣ ΕΦΑΡΜΟΓΗΣ

ΔΙΑΝΟΜΗ ΠΙΝΑΚΙΩΝ

04 18	05 18
04 17	05 17
04 16	

ΠΙΝΑΚΙΔΑ

05.18

ΚΛΙΜΑΚΑ	ΗΜΕΡΟΜΗΝΙΑ
1:1000	ΙΟΥΝΙΟΣ 1994

Ελληνικο DATUM
Εγκαρσια Μερκατορικη προβολη 3
Κεντρικος μεσημβρινος 3η-3 απο Αθηνα
Ο κεφαλτικος τετραγωνισμος του διαγραμματος
ειναι της προβολης HATT του κεντρου συλλογου
με φ=38 45' και λ=2 45' απο Αθηνα

Για τους Αναθεωρησεις

ΣΥΝΤΑΞΗ ΜΕΛΕΤΗΣ

Γιωργος Μητσιος Πολιτικος Μηχ/κος — Γιωργος Μητσιος Πολιτικος Μηχ/κος — Χρηστος Στρατσιανης Αρχιτεκτων — Δημητρης Λιοσκος Τοπογραφος Μηχ/κος — Αγγελος Ντουσιας Αρχιτεκτων

Ονοματεπωνυμο | Ημερομηνια | Υπογραφη

Η ΕΠΙΒΛΕΠΟΥΣΑ ΜΗΧΑΝΙΚΟΣ

Αριθμ. Εγκρ. Αποφασης

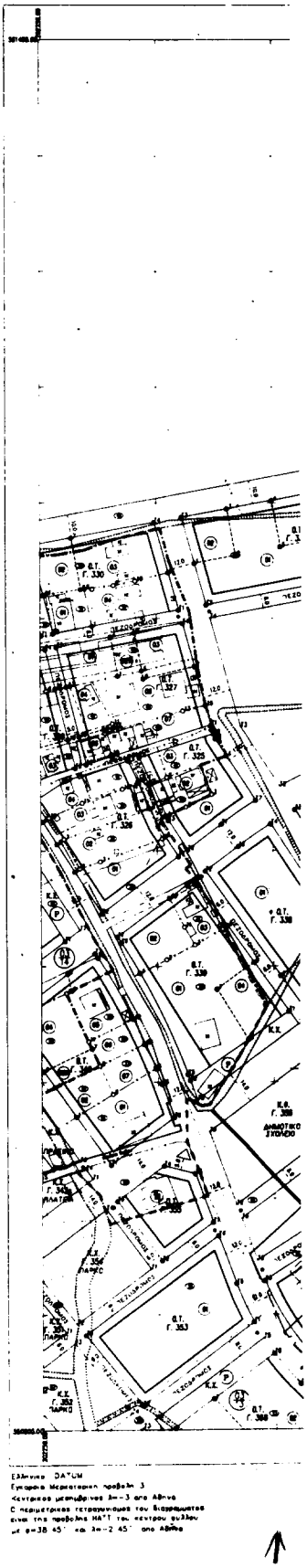

ΜΕΛΕΤΗ ΕΦΑΡΜΟΓΗΣ ΡΥΜΟΤΟΜΙΚΟΥ ΣΧΕΔΙΟΥ "ΤΑΡΑΓΩΓΕΙΟΥ"

ΔΙΑΓΡΑΜΜΑ ΠΡΑΞΗΣ ΕΦΑΡΜΟΓΗΣ

ΔΑ 0045
1/05.18

ΝΟΜΑΡΧΙΑΚΗ ΑΥΤΟΔΙΟΙΚΗΣΗ ΗΠΕΙΡΟΥ
ΓΕΝΙΚΗ ΔΙΕΥΘΥΝΣΗ ΠΕΡΙΦΕΡΕΙΑΣ
ΔΙΝΣΗ ΠΕΡΙΒΑΛΛΟΝΤΟΣ & ΧΩΡΟΤΑΞΙΑΣ

Σύμφωνα με αριθ. 1727/29-5-2001 Απόφαση Γ.Γ.Π. Ηπείρου, "Τροποποίηση Ρ.Σ. Πρέβεζας στο Ο.Τ. 366 περιοχής Τσαραγωγείου".

Ιωάννινα 29-5-2001
Με Ε.Γ.Γ.
Η Δ/ντρια
Β. Τσιμπάλα

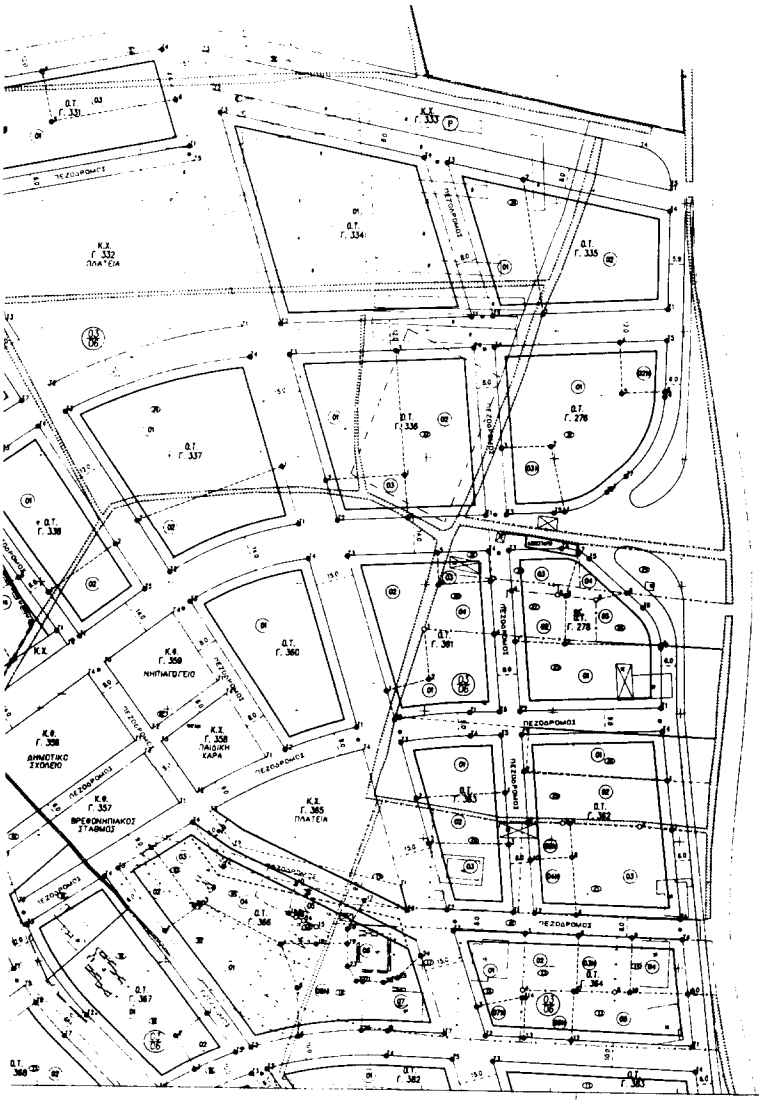

ΚΛΙΜΑΚΑ 1:1000

ΔΙΑΝΟΜΗ ΠΕΝΑΚΙΩΝ

ΝΟΜΟΣ	20	ΠΡΕΒΕΖΑΣ
ΔΗΜΟΣ	001	ΠΡΕΒΕΖΑΣ
Μεθόδος συντάξης		Επιχείρεις μετρήσεις
Χρόνος συντάξης		Μάρτιος 1983 Μάιος 1984
Ανάδοχος μελετητής		Γιαννόπουλος Μήτσος – Χρήστος Σπυρόπουλος
Σύνταξη μελέτης		Γ.Μήτσος Χ.Σπυρόπουλος Δ.Λιακόπουλος Α.Μπουκουβάλας

Αριθ. 907 (3)

Τροποποίηση Ρ.Σ. Ιωαννίνων στο Ο.Τ. 168 περιοχής Λόφου Βελισσαρίου

Ο ΓΕΝΙΚΟΣ ΓΡΑΜΜΑΤΕΑΣ ΠΕΡΙΦΕΡΕΙΑΣ ΗΠΕΙΡΟΥ

Έχοντας υπόψη:

1. Τις διατάξεις του Ν.2503/97 (ΦΕΚ 107 Α) «Διοίκηση, οργάνωση, στελέχωση της Περιφέρειας...».
2. Τις διατάξεις του Ν.2508/97 ΦΕΚ 124 Α «Βιώσιμη οικιστική ανάπτυξη ...».
3. Τις διατάξεις του Ν.Δ. 17.7.1923 και ειδικώτερα τα άρθρα 3 και 70 αυτού.
4. Τις διατάξεις του Ν.2831/2000 (ΦΕΚ 140Α) και ειδικώτερα το άρθρο 29 αυτού.
5. Τις αριθμ. 26168/97 & 5143/98 Αποφάσεις Γ.Γ.Περιφέρειας Ηπείρου .
6. Την με αριθμό 413/2000 Απόφαση του Δημοτικού Συμβουλίου Δήμου Ιωαννίνων .
7. Τη γνωμοδότηση του Περιφερειακού ΣΧΟΠ Ηπείρου που διατυπώθηκε στην πράξη 7/24.5.2001 (ομόφωνα θετική), αποφασίζουμε:

Την τροποποίηση του Ρ.Σ. Ιωαννίνων στο Ο.Τ. 168 περιοχής Λόφου Βελισσαρίου με τη δημιουργία νέου πεζόδρομου πλάτους 6,00 μ. και την επιβολή εκατέρωθεν προκηπίων στο Ο.Τ. 168 - 168α όπως φαίνεται στο θεωρημένο αρμοδίως διάγραμμα κλ.1:1000.

Η ισχύς της παρούσας Απόφασης αρχίζει από τη δημοσίευση της στην Εφημερίδα της Κυβερνήσεως.

Με τις κανονιστικές διατάξεις της Απόφασης αυτής δεν προκαλείται δαπάνη σε βάρος του Δημοσίου κατά τις διατάξεις του άρθρου 29 Α του Ν. 2081/92.

Η παρούσα απόφαση να δημοσιευθεί στην εφημερίδα της Κυβερνήσεως.

Ιωάννινα, 7 Ιουνίου 2001

Ο Γενικός Γραμματέας Περιφέρειας
ΗΛΙΑΣ ΛΙΑΚΟΠΟΥΛΟΣ

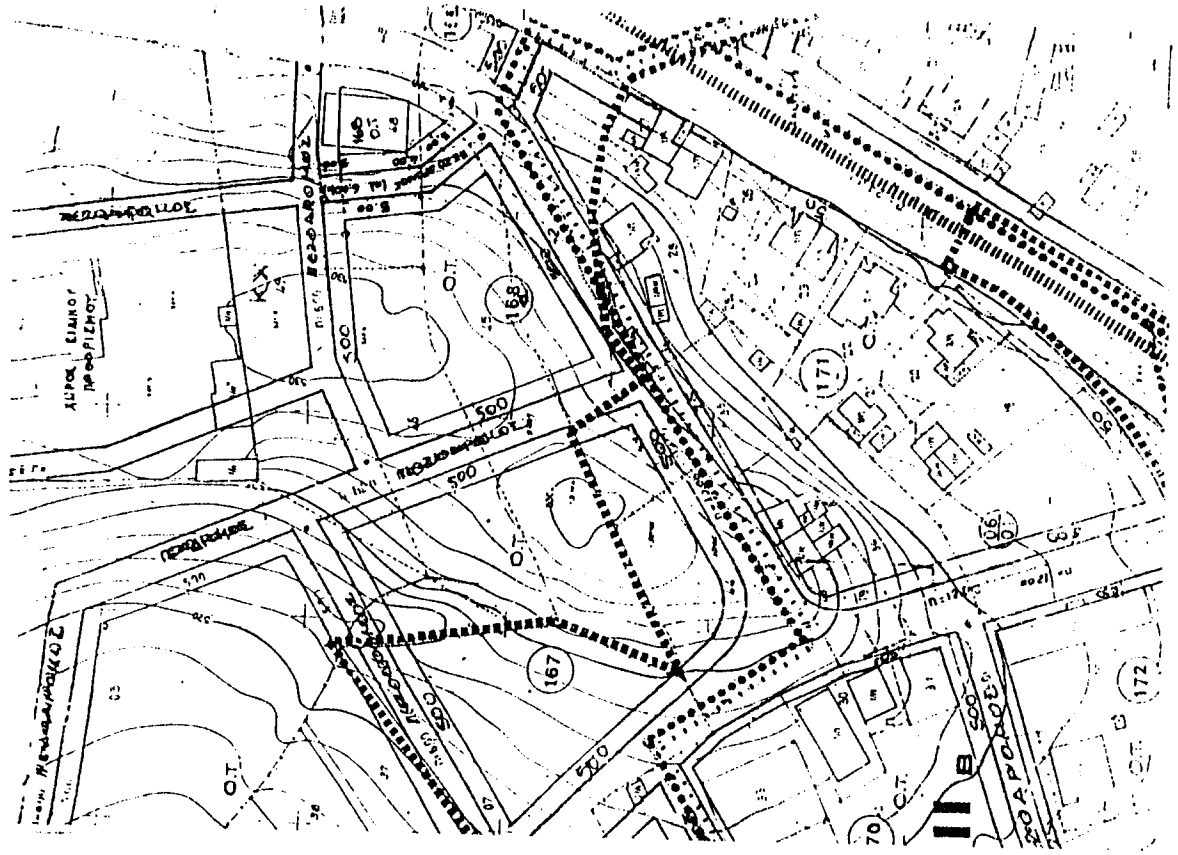

Εγκρίνεται στο παρόν σχέδιο
Πολεοδομικά την υπ' αριθ.....ΑΔΣ
Και είναι σύμφωνο με την τροποποίηση
που εγκρίθηκε από το Δημοτικό Συμβούλιο
Ο ΔΗΜΑΡΧΟΣ

ΑΝΑΣΤΑΣΙΟΣ ΠΑΠΑΣΤΑΥΡΟΣ

Συνάδει την αριθ. 907/7-6-2001 απόφαση Ν.Γ.Π. Ηπείρου "Τροποποίηση Ρ.Σ. Ιωαννίνων στο Ο.Τ. 168 περιοχής Λάκκου Βελισσαρίου".

Ιωάννινα 7-6-2001

Η Δ/ντρια Ε.Γ.Π.

ΕΘΝΙΚΟ ΤΥΠΟΓΡΑΦΕΙΟ
Για τεχνικούς λόγους στις σχεδιάγραμμα
έγινε σμικρύνση κατά ποσοστό *

ΔΗΜΟΣ ΙΩΑΝΝΙΤΩΝ - ΤΜΗΜΑ ΠΟΛΕΟΔΟΜΙΑΣ

ΕΡΓΟ	Τροποποίηση σχεδίου πόλης
ΘΕΣΗ	ΟΤ 168 Λάκκος Βελισσαρίου
ΠΕΡΙΕΧ ΠΙΝΑΚΑ	Επικαιροποίηση της 202/74 Α.Δ.Σ. πόλης εφαρμογή τροποποίησης Ρ.Σ. Ιωαννίνων στο Λάκκο Βελισσαρίου στο Ο.Τ. 168 (Δημιουργία νέου πεζόδρομου 6μ. μ. ελευθέρου πλάτους 6μ. μ. βάσει τροποποίησης Ρ.Σ.)
κλίμακα: 1:1000	ημερομηνία Ιανουάριος 2001
σχεδίαση Μαρία Κωνσταντάκη	συνταξη Δημήτρα Ρεχάκη αρχιτέκτων	εκαρηθηκε Κωνσταντ. Παπαδόπουλος αρχιτέκτων