04005451207010008

ΕΦΗΜΕΡΙΣ ΤΗΣ ΚΥΒΕΡΝΗΣΕΩΣ

ΤΗΣ ΕΛΛΗΝΙΚΗΣ ΔΗΜΟΚΡΑΤΙΑΣ

ΤΕΥΧΟΣ ΤΕΤΑΡΤΟ **Αρ. Φύλλου 545**

12 Ιουλίου 2001

ΠΕΡΙΕΧΟΜΕΝΑ

ΑΠΟΦΑΣΕΙΣ

Κήρυξη ως αναδασωτέας εκτάσεως (7,500 στρεμ.) στη θέση «Κόντρα Χόριζα - Μάνδρα Καρακούντζα» του Δήμου Μαρκοπούλου Μεσογείας του Νομού Αττικής 1

Κήρυξη ως αναδασωτέας εκτάσεως (0,200 στρεμ.) στη θέση «Λάκκα Κόκκινα», Κοινότητος Αναβύσσου του Νομού Αττικής 2

Κήρυξη ως αναδασωτέας εκτάσεως (0,012 στρεμ.) στη θέση «Πυργάθι», Κοινότητος Γραμματικού του Νομού Αττικής 3

Κήρυξη ως αναδασωτέας εκτάσεως (1,000 στρεμ.) στη θέση «τέρμα Κ. Αθανάτου», του Δήμου Γλυφάδας του Νομού Αττικής 4

ΑΠΟΦΑΣΕΙΣ

Αριθ. 665 (1)

Κήρυξη ως αναδασωτέας εκτάσεως (7,500 στρεμ.) στη θέση «Κόντρα Χόριζα - Μάνδρα Καρακούντζα» του Δήμου Μαρκοπούλου Μεσογείας του Νομού Αττικής.

Ο ΓΕΝΙΚΟΣ ΓΡΑΜΜΑΤΕΑΣ ΠΕΡΙΦΕΡΕΙΑΣ ΑΤΤΙΚΗΣ

Έχοντας υπόψη:

1. Τις διατάξεις του Ν. 3200/55 «Περί Διοικητικής Αποκεντρώσεως», όπως αυτές τροποποιήθηκαν μεταγενέστερα με το Ν.Δ. 532/70.

2. Τις διατάξεις του Ν. 2503/1997 «Διοίκηση, οργάνωση, στελέχωση της Περιφέρειας κ.λπ.».

3. Τις διατάξεις της παρ. 3 του άρθρου 117 του Συντάγματος της Χώρας.

4. Τις διατάξεις του Ν. 998/79 «Περί προστασίας των Δασών και των Δασικών εν γένει εκτάσεων της Χώρας» και ειδικότερα:

α) Του άρθρου 41 παρ. 1.

β) Του άρθρου 38 παρ. 1.

5. Τις διαταγές του Υπουργείου Γεωργίας:

α) 160417/1180/8.7.80, «Περί οδηγιών για τις αναδασωτέες εκτάσεις».

β) 182447/3049/24.9.80.

6. Την αριθ. 820/12.2.2001 πρόταση του Δασαρχείου Πεντέλης σχετικά με την κήρυξη ως αναδασωτέας, της αναφερομένης στο θέμα εκτάσεως, αποφασίζουμε:

Κηρύσσουμε αναδασωτέα, ώστε να αποκλεισθεί η διάθεσή της για άλλο προορισμό, τη δημόσια δασική έκταση, εμβαδού επτά στρεμμάτων και πεντακοσίων χιλιοστών του στρέμματος (7,500) στη θέση «Κόντρα Χόριζα - Μάνδρα Καρακούντζα» περιφερείας Δήμου Μαρκοπούλου, Μεσογαίας, Ν. Αττικής, με σκοπό τη διατήρηση του χαρακτήρα της δασικής έκτασης και την επαναδημιουργία της δασικής βλάστησης η οποία αποτελούμενη από πουρνάρια και σχίνα, καταστράφηκε εξ αιτίας πυρκαϊάς στις 30.6.2000.

Η ανωτέρω έκταση προσδιορίζεται από τα στοιχεία:

Α-Β-Γ-Δ-Α όπως φαίνονται στο συνημμένο διάγραμμα το οποίο αποτελεί αναπόσπαστο μέρος της αποφάσεως αυτής και έχει όρια:

Ανατολικά, Δυτικά, Βόρεια, Νότια: Με Δημόσια δασική έκταση.

Η απόφαση αυτή να δημοσιευθεί στην Εφημερίδα της Κυβερνήσεως.

Αγία, Παρασκευή, 22 Μαΐου 2001

Ο Γενικός Γραμματέας Περ/ρειας
ΜΙΧΑΗΛ ΚΥΡΙΑΚΙΔΗΣ

ΔΑΣΟΝΟΜΕΑΣ ΜΑΡΚΟΠΟΥΛΟΥ

ΤΟΠΟΓΡΑΦΙΚΟ ΔΙΑΓΡΑΜΜΑ ΜΕ ΑΠΟΣΠΑΣΜΑ ΠΙΝΑΚΙΔΑΣ Γ.Υ.Σ. ΔΑΣΙΚΗΣ ΕΚΤΑΣΗΣ ΠΟΥ ΚΑΤΑΛΗΦΘΗΚΕ

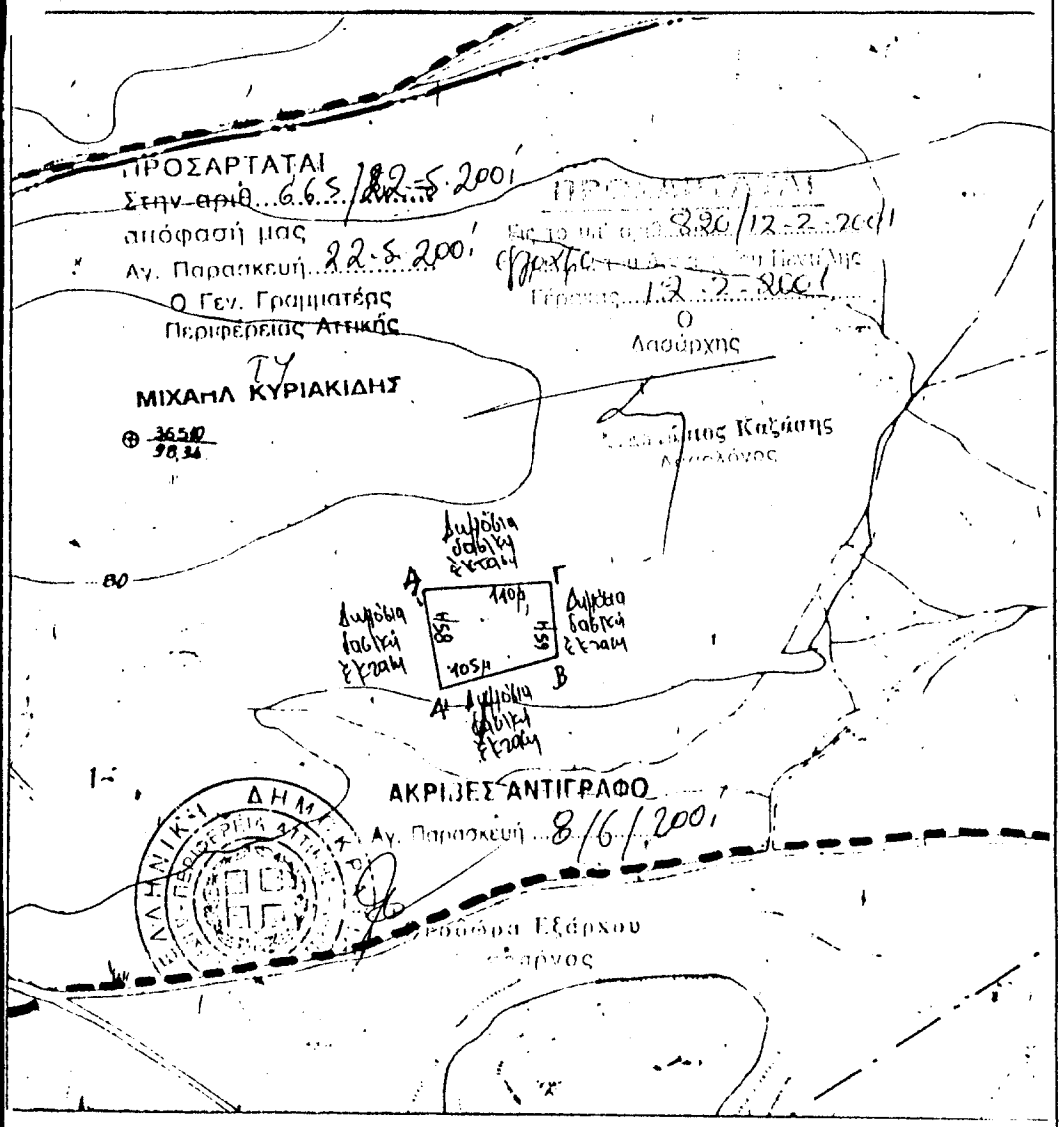

ΕΘΝΙΚΟ ΤΥΠΟΓΡΑΦΕΙΟ
Για τεχνικούς λόγους στο σχεδιάγραμμα έγινε σμίκρυνση κατά ποσοστό 78 %

ΥΠΟΜΝΗΜΑ

ΧΑΡΤΗΣ: 6467/1
ΘΕΣΗ: "Κόντρα Χόριζα - Μάντρα Καρκαγιάντζα" Μαρκόπουλου
ΣΤΟΙΧΕΙΑ: ΑΒΓΔΑ: Δημόσια δασική έκταση που κάνει απ' δασουργική τη 30η Ιουνίου 2000
ΕΜΒΑΔΟΝ: 7,500 στρ.
ΚΛΙΜΑΚΕΣ: Πινακίδας 1:5.000
Διαγράμματος 1:5000

Μαρκόπουλο, Δεκέμβριος 2000

Ο Δασάρχης

Παναγ. Μανελλόπουλος
Δασοπόνος

8/00

Αριθ. 320 (2)

Κήρυξη ως αναδασωτέας εκτάσεως (0,200 στρεμ.) στη θέση «Λάκκα Κόκκινα», Κοινότητος Αναβύσσου του Νομού Αττικής.

Ο ΓΕΝΙΚΟΣ ΓΡΑΜΜΑΤΕΑΣ ΠΕΡΙΦΕΡΕΙΑΣ ΑΤΤΙΚΗΣ

Έχοντας υπόψη:

1. Τις διατάξεις του Ν. 3200/55 «Περί Διοικητικής Αποκεντρώσεως», όπως αυτές τροποποιήθηκαν μεταγενέστερα με το Ν.Δ. 532/70.

2. Τις διατάξεις του Ν. 2503/1997 «Διοίκηση, οργάνωση, στελέχωση της Περιφέρειας κ.λπ.».

3. Τις διατάξεις της παρ. 3 του άρθρου 117 του Συντάγματος της Χώρας.

4. Τις διατάξεις του Ν. 998/79 «Περί προστασίας των Δασών και των Δασικών εν γένει εκτάσεων της Χώρας» και ειδικότερα:

α) Του άρθρου 41 παρ. 1.

β) Του άρθρου 38 παρ. 1.

5. Τις διαταγές του Υπουργείου Γεωργίας:

α) 160417/1180/8.7.80, «Περί οδηγιών για τις αναδασωτέες εκτάσεις».

β) 182447/3049/24.9.80.

6. Την αριθ. 290/29.1.2001 πρόταση του Δασαρχείου Λαυρίου σχετικά με την κήρυξη ως αναδασωτέας, της αναφερομένης στο θέμα εκτάσεως, αποφασίζουμε:

Κηρύσσουμε αναδασωτέα, ώστε να αποκλεισθεί η διάθεσή της για άλλο προορισμό, την Κοινοτική δασική έκταση, εμβαδού διακοσίων χιλιοστών του στρέμματος (0,200), στη θέση «Λάκκα Κόκκινα», Περιφέρειας Κοινότητος Αναβύσσου Ν. Αττικής, με σκοπό τη διατήρηση του χαρακτήρα της δασικής έκτασης και την επαναδημιουργία της δασικής βλάστησης η οποία αποτελούμενη από αείφυλλα-πλατύφυλλα καταστράφηκε με παράνομη εκχέρσωση κατά μήνα Απρίλιο 2000 και στη συνέχεια με την αυθαίρετη εγκατάσταση - τοποθέτηση τροχόσπιτου επί τσιμεντένιων βάσεων, διαστάσεων (του τροχόσπιτου) 8μ. Χ 3μ. Χ 2,5μ.

Η ανωτέρω έκταση προσδιορίζεται από τα στοιχεία:

Α-Β-Γ-Δ-Α όπως φαίνονται στο συνημμένο διάγραμμα το οποίο αποτελεί αναπόσπαστο μέρος της αποφάσεως αυτής και έχει όρια:

Ανατολικά: Με Κοινοτική δασική έκταση.

Δυτικά: Με Κοινοτική δασική έκταση.

Βόρεια: Με Κοινοτική δασική έκταση.

Νότια: Με Κοινοτική δασική έκταση.

Η απόφαση αυτή να δημοσιευθεί στην Εφημερίδα της Κυβερνήσεως.

Αγία, Παρασκευή, 22 Μαΐου 2001

Ο Γενικός Γραμματέας Περ/ρειας
ΜΙΧΑΗΛ ΚΥΡΙΑΚΙΔΗΣ

ΤΟΠΟΓΡΑΦΙΚΟ ΔΙΑΓΡΑΜΜΑ.

ΔΙΑΜΟΡΦΩΘΗΣΗΣ ΚΟΙΝ. ΔΑΣΙΚΗΣ ΕΚΤΑΣΕΩΣ
ΑΠΟ: ΔΗΜΗΤΡΙΟ ΙΩΑΝΝΟΥ ΚΟΥΤΡΟΥΚΗ.
ΘΕΣΗ. ΛΑΚΚΑ-ΚΟΚΚΙΝΑ ΑΝΑΒΥΣΕΟΥ
ΕΜΒΑΔΟΝ (ΑΒΓΔ) = 200,00 ΤΕΤΡ. ΜΕΤΡΑ
ΚΛΙΜΑΞ: 1:200

ΑΠΟΣΠΑΣΜΑ ΦΥΛΛΟΥ ΧΑΡΤΟΥ Γ.Υ.Σ ΑΡΙΘΜ. 6477/7 ΚΛΙΜΑΚΑΣ 1:5000

ΠΡΟΣΑΡΤΑΤΑΙ
Στην αριθ. 320/22-5-2001
απόφαση μας
Αγ. Παρασκευή 22-5-2001
Ο Γεν. Γραμματέας
Περιφέρειας Αττικής
ΜΙΧΑΗΛ ΚΥΡΙΑΚΙΔΗΣ

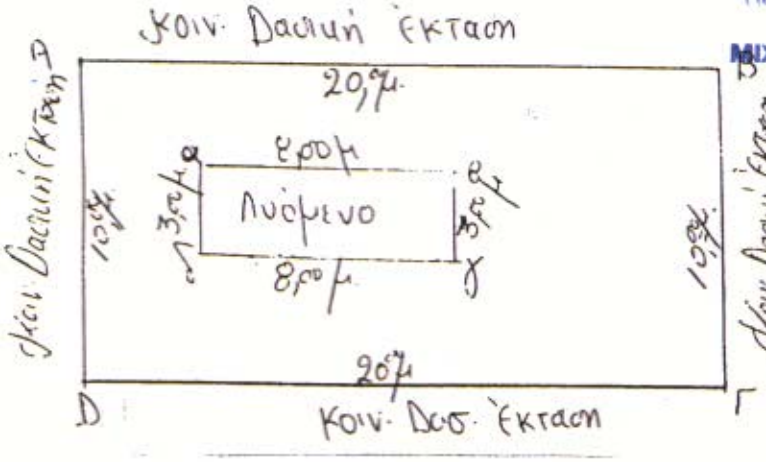

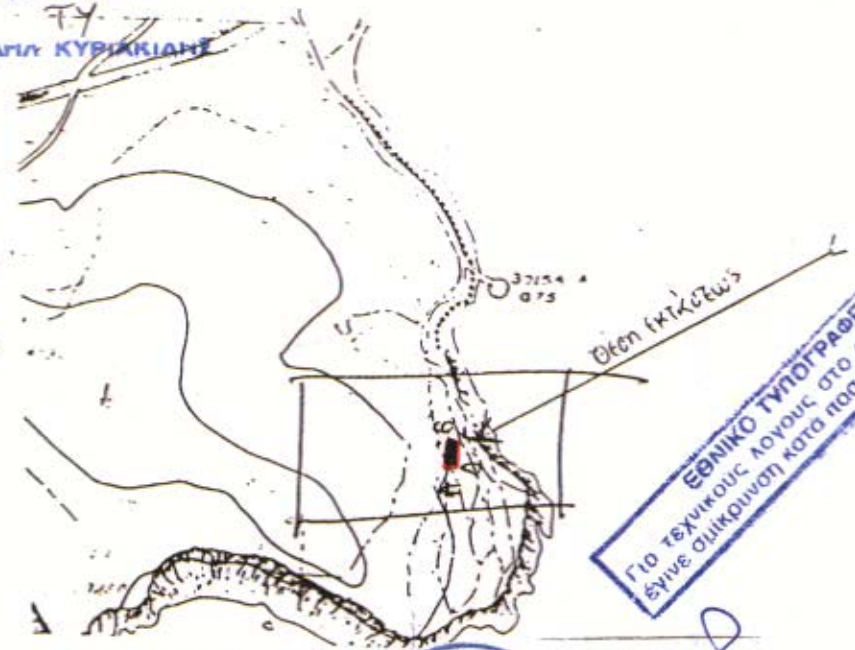

ΕΘΝΙΚΟ ΤΥΠΟΓΡΑΦΕΙΟ
Για τεχνικούς λόγους στο σχεδιάγραμμα έγινε σμίκρυνση κατά ποσοστό 78

Συντάχθηκε με βάση το τοπογραφικό διάγραμμα που συνοδεύει την υπ' αριθμ 158/20-6-2000 αναφορά του Δασονομείου Κερατέας σε συνδιασμό με το απόσπασμα του υπ' αριθμ. 6477/7 φύλλο Χάρτου ΓΥΣ 1:5000 που συνοδεύει την υπ' αριθμ. 6/8-1-2001 αναφορά του Δασονομείου Κερατέας.

ΛΑΥΡΙΟ 29-1-2001
Ο ΣΥΝΤΑΞΑΣ

ΑΘΑΝΑΣΙΟΣ ΚΟΥΤΣΟΠΟΥΛΟΣ
ΔΑΣΟΠΟΝΟΣ

ΑΚΡΙΒΕΣ ΑΝΤΙΓΡΑΦΟ
Αγ. Παρασκευή 8/6/2001
Θεόφιλος Εξάρχου
Δασοπόνος

ΘΕΩΡΗΘΗΚΕ
ΛΑΥΡΙΟ 29-1-2001
Ο ΔΑΣΑΡΧΗΣ

ΣΙΜΝΟΣ ΣΩΤΗΡΙΟΣ
ΔΑΣΟΛΟΓΟΣ Α΄

Αριθ. 614 (3)

Κήρυξη ως αναδασωτέας εκτάσεως (0,012 στρεμ.) στη θέση «Πυργάθι», Κοινότητος Γραμματικού του Νομού Αττικής.

Ο ΓΕΝΙΚΟΣ ΓΡΑΜΜΑΤΕΑΣ ΠΕΡΙΦΕΡΕΙΑΣ ΑΤΤΙΚΗΣ

Έχοντας υπόψη:

1. Τις διατάξεις του Ν. 3200/55 «Περί Διοικητικής Αποκεντρώσεως», όπως αυτές τροποποιήθηκαν μεταγενέστερα με το Ν.Δ. 532/70.

2. Τις διατάξεις του Ν. 2503/1997 «Διοίκηση, οργάνωση, στελέχωση της Περιφέρειας κ.λπ.».

3. Τις διατάξεις της παρ. 3 του άρθρου 117 του Συντάγματος της Χώρας.

4. Τις διατάξεις του Ν. 998/79 «Περί προστασίας των Δασών και των Δασικών εν γένει εκτάσεων της Χώρας» και ειδικότερα:

α) Του άρθρου 41 παρ. 1.

β) Του άρθρου 38 παρ. 1.

5. Τις διαταγές του Υπουργείου Γεωργίας:

α) 160417/1180/8.7.80, «Περί οδηγιών για τις αναδασωτέες εκτάσεις».

β) 182447/3049/24.9.80.

6. Την αριθ. 993/19.2.2001 πρόταση του Δασαρχείου Καλανδριτίου σχετικά με την κήρυξη ως αναδασωτέας, της αναφερομένης στο θέμα εκτάσεως, αποφασίζουμε:

Κηρύσσουμε αναδασωτέα, ώστε να αποκλεισθεί η διάθεσή της για άλλο προορισμό, την ιδιωτική δασική έκταση (δάσος), εμβαδού δώδεκα χιλιοστών του στρέμματος (0,012), στη θέση «Πυργάθι» Περιφέρειας Κοινότητος Γραμματικού, με σκοπό τη διατήρηση του χαρακτήρα της δασικής έκτασης και την επαναδημιουργία της δασικής βλάστησης η οποία αποτελούμενη από χ. πεύκης και υπόρροφο αείφυλλων-πλατύφυλλων καταστράφηκε κατά μήνα Ιανουάριο 2001 με παράνομη εκχέρσωση και με την ανέγερση οικίσκου - κτίσματος από τσιμεντολίθους και σκεπή από κεραμίδια, διαστάσεων 3μ. Χ 4μ.

Η ανωτέρω έκταση βρίσκεται εντός των ορίων του από του έτους 1974 οριστικού Πρωτοκόλλου αποτερματισμού του δημοσίου δάσους Γραμματικού και σε τμήμα που οριοθετήθηκε ως ιδιωτικό δάσος και προσδιορίζεται από τα στοιχεία:

Α-Β-Γ-Δ-Α όπως φαίνονται στο συνημμένο διάγραμμα το οποίο αποτελεί αναπόσπαστο μέρος της αποφάσεως αυτής και έχει όρια:

Ανατολικά: Με δάσος πεύκης και θάμνους αειφύλλων - πλατυφύλλων.

Δυτικά: Ομοίως ως άνω.

Βόρεια: Πρανές δρόμου και εκείθεν με χωματόδρομο.

Νότια: Με δάσος πεύκης και θάμνους αειφύλλων - πλατυφύλλων.

Η απόφαση αυτή να δημοσιευθεί στην Εφημερίδα της Κυβερνήσεως.

Αγία, Παρασκευή, 22 Μαΐου 2001

Ο Γενικός Γραμματέας Περ/ρειας
ΜΙΧΑΗΛ ΚΥΡΙΑΚΙΔΗΣ

ΤΟΠΟΓΡΑΦΙΚΟ ΔΙΑΓΡΑΜΜΑ

κλ 1:50

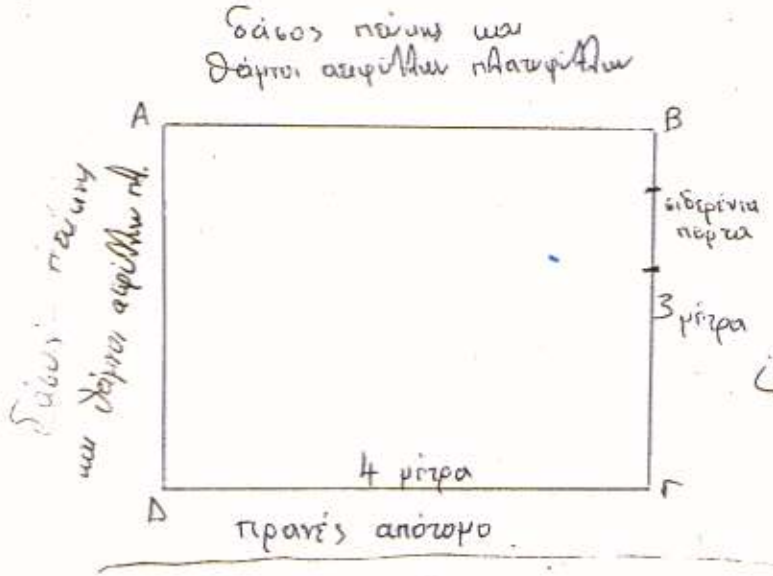

Απόσπασμα φύλλου χάρτη Κ.Υ.Δ. 1:5000 όπου φαίνεται η έκταση με στοιχεία Α-Β-Γ-Δ-Α εμβαδού 12,00 τ.μ. (αρ. 64-27/4)

Α-Β-Γ-Δ: Έκταση δάσους πεύκης με θάμνους αειφύλλων πλατυφύλλων που περιφράχθηκε και κάτοικος οικείως διαστάσεων 3μ. Χ 4μ. Χ 3μ. ύψος εμβαδού 12,00 τ.μ. από τον Αθανάσιο Ανηψοφόνη πρόεδρο της κοινότητας Γραμματικού κατ' το κοινοτικό συμβούλιο της κοινότητας

Καταφύγιο 9-2-2001

Ο Συντάξας

ΑΘΑΝΑΣΙΟΣ ΡΕΠΠΑΣ
ΔΑΣΟΛΟΓΟΣ

8/6/2001

Θεόφραστος Κ. Κόφκας
Δασολόγος

ΠΡΟΣΑΡΤΗΣΗ
Στην υπ' αριθ. 614/22-5-2001
απόφαση
Δ/ντη Δασών
22-5-2001
Ο Δ/ντης Γραμματείας
Πληροφορίες: Δ/ντής
ΤΥ
ΜΙΧΑΗΛ ΚΥΡΙΑΚΙΔΗΣ

ΕΘΝΙΚΟ ΤΥΠΟΓΡΑΦΕΙΟ
Για τον κ. Δ/ντή Δ/νσης Τυπογραφικής Ύλης

ΘΕΩΡΗΘΗΚΕ
993
19-2-

ΔΗΜΟΚΡΑΤΙΑ

Αριθ. 40 (4)

Κήρυξη ως αναδασωτέας εκτάσεως (1,000 στρεμ.) στη θέση «τέρμα Κ. Αθανάτου», του Δήμου Γλυφάδας του Νομού Αττικής.

Ο ΓΕΝΙΚΟΣ ΓΡΑΜΜΑΤΕΑΣ ΠΕΡΙΦΕΡΕΙΑΣ ΑΤΤΙΚΗΣ

Έχοντας υπόψη:

1. Τις διατάξεις του Ν. 3200/55 «Περί Διοικητικής Αποκεντρώσεως», όπως αυτές τροποποιήθηκαν μεταγενέστερα με το Ν.Δ. 532/70.

2. Τις διατάξεις του Ν. 2503/1997 «Διοίκηση, οργάνωση, στελέχωση της Περιφέρειας κ.λπ.».

3. Τις διατάξεις της παρ. 3 του άρθρου 117 του Συντάγματος της Χώρας.

4. Τις διατάξεις του Ν. 998/79 «Περί προστασίας των Δασών και των Δασικών εν γένει εκτάσεων της Χώρας» και ειδικότερα:

α) Του άρθρου 41 παρ. 1.

β) Του άρθρου 38.

5. Τις διαταγές του Υπουργείου Γεωργίας:

α) 160417/1180/8.7.80, «Περί οδηγιών για τις αναδασωτέες εκτάσεις».

β) 182447/3049/24.9.80.

6. Την αριθ. 6267/30.11.2000 πρόταση του Δασαρχείου Πεντέλης σχετικά με την κήρυξη ως αναδασωτέας, της αναφερομένης στο θέμα εκτάσεως, αποφασίζουμε:

Κηρύσσουμε αναδασωτέα, ώστε να αποκλεισθεί η διάθεσή της για άλλο προορισμό, τη δημόσια διακατεχόμενη δασική έκταση εμβαδού ενός στρέμματος (1,000), στη θέση «τέρμα Κ. Αθανάτου», του Δήμου Γλυφάδας του Νομού Αττικής, με σκοπό τη διατήρηση και τη μορφή της δασικής έκτασης και την αποτελεσματικότερη προστασία της, καθόσον επιχειρήθηκε η αλλαγή της χρήσης του με την παράνομη περίφραξή της με σιδηροπασσάλους και συρματόπλεγμα κατά Σεπτέμβριο 1999. Η ανωτέρω έκταση έχει κηρυχθεί αναδασωτέα και με την αριθμ. 108424/1934 (ΦΕΚ 133/τ.Β΄/1934) απόφαση Υπουργείου Γεωργίας και προσδιορίζεται από τα στοιχεία:

Α-Β-Γ-Δ-Α όπως φαίνονται στο συνημμένο διάγραμμα το οποίο αποτελεί αναπόσπαστο μέρος της αποφάσεως αυτής και έχει όρια:

Ανατολικά: Με αγροτοδασικό δρόμο και πέραν με δημόσια διακατεχόμενη δασική έκταση, κηρυγμένη αναδασωτέα.

Δυτικά: Με δημόσια διακατεχόμενη δασική έκταση, κηρυγμένη αναδασωτέα.

Βόρεια: Με αγροτοδασικό δρόμο και πέραν με δημόσια δασική διακατεχόμενη έκταση κηρυγμένη αναδασωτέα.

Νότια: Με δημόσια δασική διακατεχόμενη έκταση κηρυγμένη αναδασωτέα και πέραν με αγροτοδασικό δρόμο.

Η απόφαση αυτή να δημοσιευθεί στην Εφημερίδα της Κυβερνήσεως.

Αγία, Παρασκευή, 22 Μαΐου 2001

Ο Γενικός Γραμματέας Περ/ρειας
ΜΙΧΑΗΛ ΚΥΡΙΑΚΙΔΗΣ



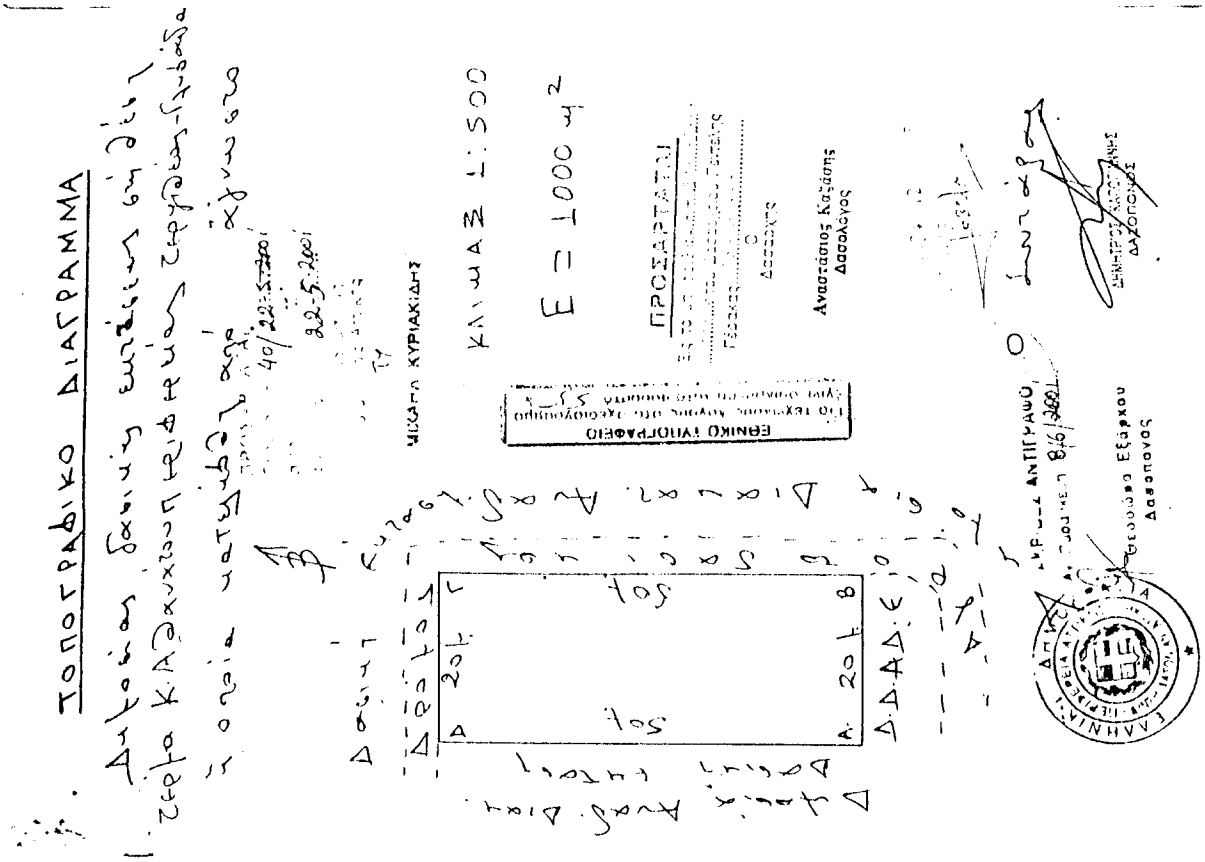
ΤΟΠΟΓΡΑΦΙΚΟ ΔΙΑΓΡΑΜΜΑ
ΚΛΙΜΑΞ 1:500
Ε = 1000 m²
ΠΡΟΣΑΡΤΗΜΑ
ΕΘΝΙΚΟ ΤΥΠΟΓΡΑΦΕΙΟ
Αναστάσιος Καζάρης
Δασολόγος
ΔΗΜΗΤΡΑ ΑΝΤΙΓΡΑΦΩ
Δασοπόνος
Δασοπόνος