04005631607010008

ΕΦΗΜΕΡΙΣ ΤΗΣ ΚΥΒΕΡΝΗΣΕΩΣ

ΤΗΣ ΕΛΛΗΝΙΚΗΣ ΔΗΜΟΚΡΑΤΙΑΣ

ΤΕΥΧΟΣ ΤΕΤΑΡΤΟ **Αρ. Φύλλου 563**

16 Ιουλίου 2001

ΠΕΡΙΕΧΟΜΕΝΑ

ΑΠΟΦΑΣΕΙΣ

Κήρυξη αναδασωτέας έκτασης 240,92 τ.μ. στη θέση «Κυνηγού» Δ.Δ. Σταυροχωρίου του Δήμου Προυσού του Νομού Ευρυτανίας. 1

Κήρυξη αναδασωτέας έκτασης 1.385,81 τ.μ. στη θέση «Αρέντα» Δ.Δ. Καταβόθρας του Δήμου Προυσού του Νομού Ευρυτανίας. 2

Κήρυξη αναδασωτέας έκτασης 67,38 τ.μ. στη θέση «Αρέντα» Δ.Δ. Καταβόθρας του Δήμου Προυσού του Νομού Ευρυτανίας. 3

Κήρυξη αναδασωτέας έκτασης 326,80 τ.μ. στη θέση «Αρέντα» Δ.Δ. Καταβόθρας του Δήμου Προυσού του Νομού Ευρυτανίας. 4

ΑΠΟΦΑΣΕΙΣ

Αριθ. 927 (1)

Κήρυξη αναδασωτέας έκτασης 240,92 τ.μ. στη θέση «Κυνηγού» Δ.Δ. Σταυροχωρίου του Δήμου Προυσού του Νομού Ευρυτανίας.

Ο ΓΕΝΙΚΟΣ ΓΡΑΜΜΑΤΕΑΣ
ΠΕΡΙΦΕΡΕΙΑΣ ΣΤΕΡΕΑΣ ΕΛΛΑΔΑΣ

Έχοντας υπόψη:

1. Τις διατάξεις του Ν. 3200/55 περί διοικητικής αποκέντρωσης, όπως τροποποιήθηκε και συμπληρώθηκε μεταγενέστερα με το Ν.Δ. 532/70.

2. Τις διατάξεις:

α) Των άρθρων 24 παραγ. 1 και 117 παραγ. 3 του Συντάγματος.

β) Του Ν. 998/79 «περί προστασίας των δασών και των δασικών εν γένει εκτάσεων της χώρας» και συγκεκριμένα των άρθρων 38 παραγ. 1 και 41 παραγ. 1.

γ) Του άρθρου 12 παραγ. 3 του Ν. 2040/92

3. Τις διαταγές του Υπουργείου Γεωργίας: α) 204809/761/24.2.78, β) 160417/1180/8.7.80 και γ) 182447/ 3049/24.9.80.

4. Την αριθμ. 6747/29.9.97 (ΦΕΚ 242/Β/98) απόφαση Γενικού Γραμματέα Περιφέρειας Στ. Ελλάδας «εξουσιοδότηση για υπογραφή με εντολή Γ. Γ. Π. Σ. Ε στους Προϊσταμένους των Δασικών Υπηρεσιών».

5. Την αριθμ. 2311/12.4.2001 πρόταση του Δασαρχείου Καρπενησίου περί κηρύξεως αναδασωτέας, της αναφερόμενης στο θέμα εκτάσεως, αποφασίζουμε:

Κηρύσσουμε αναδασωτέα, με σκοπό την αποκατάσταση της δασικής βλάστησης, τη δασικού χαρακτήρα έκταση 240,92 τ. μ., που βρίσκεται στη θέση «Κυνηγού» Δ.Δ. Σταυροχωρίου του Δήμου Προυσού Νομού Ευρυτανίας, η οποία καταστράφηκε στις 11.12.2000 από παράνομη εκχέρσωση και ανέγερση κτίσματος και προσδιορίζεται από τα στοιχεία Α, Β, Γ, Δ, Ε, Ζ, Α όπως φαίνονται στο συνημμένο διάγραμμα, το οποίο αποτελεί αναπόσπαστο μέρος της απόφασης αυτής και έχει όρια:

Ανατολικά: Με δημόσια έκταση δασικού χαρακτήρα.
Δυτικά: Με δημόσια έκταση δασικού χαρακτήρα.
Βόρεια: Με δημόσια έκταση δασικού χαρακτήρα.
Νότια: Με δημόσια έκταση δασικού χαρακτήρα.

Η απόφαση αυτή να δημοσιευθεί στην Εφημερίδα της Κυβερνήσεως.

Καρπενήσι, 20 Ιουνίου 2001

Με εντολή Γενικού Γραμματέα Περιφέρειας
Ο Διευθυντής Δασών Ευρυτανίας
ΓΙΩΡΓΟΣ ΚΑΡΑΓΕΩΡΓΟΣ

ΤΟΠΟΓΡΑΦΙΚΟ ΔΙΑΓΡΑΜΜΑ

Αναδασωτέας Δημόσιας Έκτασης Δασικού Χαρακτήρα Εμβαδού 240,92 τ.μ. στη Θέση " Κυνηγού " Δημοτικού Διαμερίσματος Σταυροχωρίου του Δήμου Προυσσού που καταλήφθηκε παράνομα από τους

1) Πατσιαλό Σωτήριο του Στεφάνου κατοίκου Σκουτεσιάδας Τριχωνίδας και
2) Αθανασόπουλο Δημήτριο του Σωτηρίου κατοίκου Αγ. Νικολάου – Τριχωνίδας

Κλίμακα 1 : 200

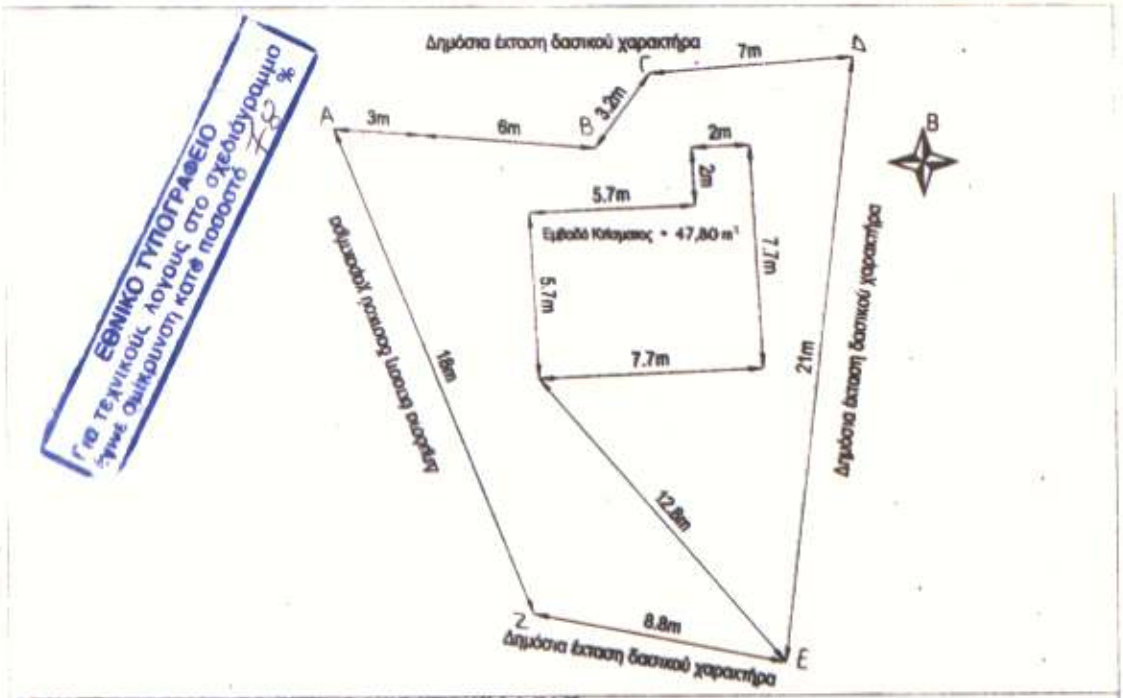

ΕΘΝΙΚΟ ΤΥΠΟΓΡΑΦΕΙΟ
Για τεχνικούς λόγους στο σχεδιάγραμμα
δημοσιεύτηκε κατά προσέγγιση

ΑΠΟΣΠΑΣΜΑ ΔΑΣΟΠΟΝΙΚΟΥ ΧΑΡΤΗ ΔΗΜΟΣΙΩΝ ΔΑΣΩΝ ΔΗΜΟΥ ΠΡΟΥΣΟΥ

ΚΛΙΜΑΚΑ 1 : 20.000

ΥΠΟΜΝΗΜΑ

*	Έκταση που καταλήφθηκε Εμβαδόν 240,92 τ.μ. Δασική Θέση " Κυνηγού "
.....	Όρια Συστάδων
- - - -	Όρια Τμημάτων
———	Υπάρχον Οδικό Δίκτυο

Ανήκει στην με αριθμό 927/20-6-01 Απόφαση Δ/ντού Δασών Ευρυτανίας Με Ε.Γ.Γ.Π.Στ.Ε. Ο Δ/ντής Δασών Ευρυτανίας	**ΘΕΩΡΗΘΗΚΕ** Καρπενήσι 20-6-2001 Ο Δ/ντής Δασών Ευρυτανίας	Ο Δασάρχης Καρπενησίου	Καρπενήσι 12-4-2001 Η Συντάκτρια
Γιώργος Καραγεώργος Δασολόγος	Γιώργος Καραγεώργος Δασολόγος	Ιωάννης Φόκας Δασολόγος	Αναστασία Κριπάση Δασοπόνος

Αριθ. 926 (2)

Κήρυξη αναδασωτέας έκτασης 1.385,81 τ.μ. στη θέση «Αρέντα» Δ.Δ. Καταβόθρας του Δήμου Προυσού του Νομού Ευρυτανίας.

Ο ΓΕΝΙΚΟΣ ΓΡΑΜΜΑΤΕΑΣ
ΠΕΡΙΦΕΡΕΙΑΣ ΣΤΕΡΕΑΣ ΕΛΛΑΔΑΣ

Έχοντας υπόψη:

1. Τις διατάξεις του Ν. 3200/55 περί διοικητικής αποκέντρωσης, όπως τροποποιήθηκε και συμπληρώθηκε μεταγενέστερα με το Ν.Δ. 532/70.

2. Τις διατάξεις:

α) Των άρθρων 24 παραγ. 1 και 117 παραγ. 3 του Συντάγματος.

β) Του Ν. 998/79 «περί προστασίας των δασών και των δασικών εν γένει εκτάσεων της χώρας» και συγκεκριμένα των άρθρων 38 παραγ. 1 και 41 παραγ. 1.

γ) Του άρθρου 12 παραγ. 3 του Ν. 2040/92

3. Τις διαταγές του Υπουργείου Γεωργίας: α) 204809/761/24.2.78, β) 160417/1180/8.7.80 και γ) 182447/ 3049/24.9.80.

4. Την αριθμ. 6747/29.9.97 (ΦΕΚ 242/Β/98) απόφαση Γενικού Γραμματέα Περιφέρειας Στ. Ελλάδας «εξουσιοδότηση για υπογραφή με εντολή Γ. Γ. Π. Σ. Ε στους Προϊσταμένους των Δασικών Υπηρεσιών».

5. Την αριθμ. 2310/12.4.2001 πρόταση του Δασαρχείου Καρπενησίου περί κηρύξεως αναδασωτέας, της αναφερόμενης στο θέμα εκτάσεως, αποφασίζουμε:

Κηρύσσουμε αναδασωτέα, με σκοπό την αποκατάσταση της δασικής βλάστησης, τη δασικού χαρακτήρα έκταση 1.385,81 τ. μ., που βρίσκεται στη θέση «Αρέντα» Δ.Δ. Καταβόθρας του Δήμου Προυσού Νομού Ευρυτανίας, η οποία καταστράφηκε στις 19.2.2001 από παράνομη εκχέρσωση και ανέγερση κτίσματος και προσδιορίζεται από τα στοιχεία Α, Β, Γ, Δ, Ε, Ζ, Η, Θ, Α όπως φαίνονται στο συνημμένο διάγραμμα, το οποίο αποτελεί αναπόσπαστο μέρος της απόφασης αυτής και έχει όρια:

Ανατολικά: Με δημόσια έκταση δασικού χαρακτήρα.
Δυτικά: Με δημόσια έκταση δασικού χαρακτήρα.
Βόρεια: Με δημόσια έκταση δασικού χαρακτήρα.
Νότια: Με δημόσια έκταση δασικού χαρακτήρα.

Η απόφαση αυτή να δημοσιευθεί στην Εφημερίδα της Κυβερνήσεως.

Καρπενήσι, 20 Ιουνίου 2001

Με εντολή Γενικού Γραμματέα Περιφέρειας
Ο Διευθυντής Δασών Ευρυτανίας
ΓΙΩΡΓΟΣ ΚΑΡΑΓΕΩΡΓΟΣ

ΤΟΠΟΓΡΑΦΙΚΟ ΔΙΑΓΡΑΜΜΑ

Αναδασωτέας Δημόσιας Έκτασης Δασικού Χαρακτήρα Εμβαδού 1.385,81 τ.μ στη Θέση " Αρέντα "

Δημοτικού Διαμερίσματος Καταβόθρας του Δήμου Προυσσού που καταλήφθηκε παράνομα από την

Παναγιωτοπούλου Δήμητρα του Ιωάννη κατοίκου Αγρινίου – Τέρμα Ψιλοβράχου

Κλίμακα 1 : 500

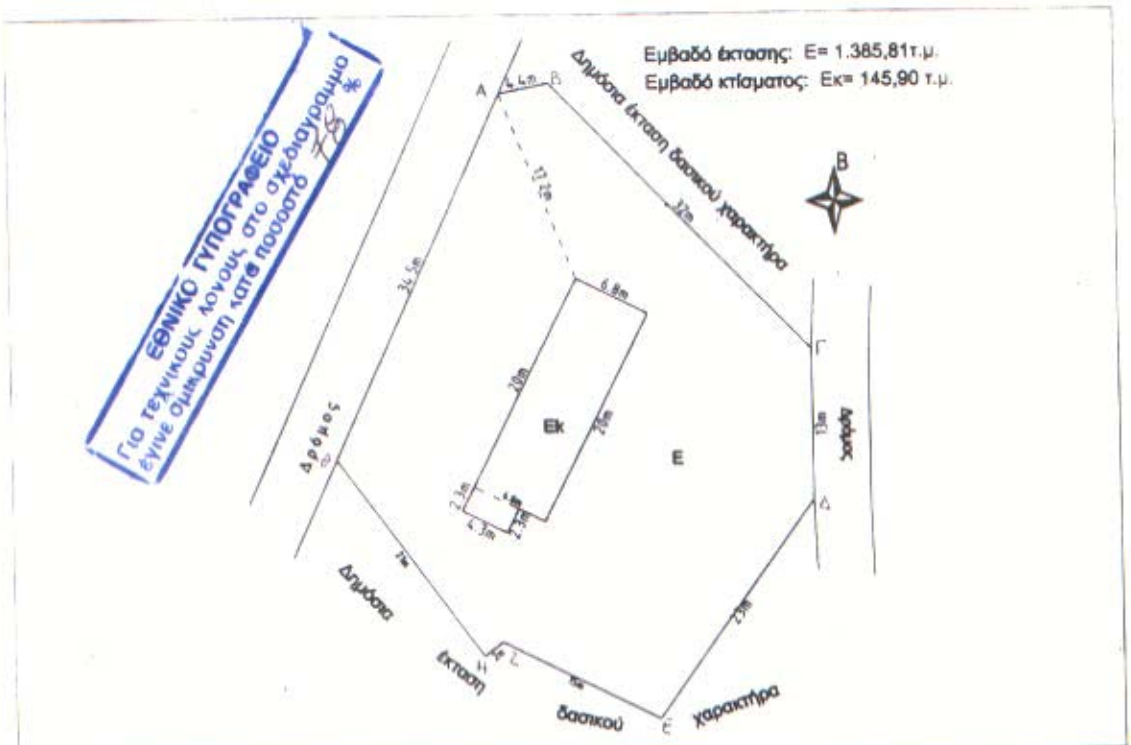



ΑΠΟΣΠΑΣΜΑ ΔΑΣΟΠΟΝΙΚΟΥ ΧΑΡΤΗ ΔΗΜΟΣΙΩΝ ΔΑΣΩΝ ΔΗΜΟΥ ΠΡΟΥΣΟΥ

ΚΛΙΜΑΚΑ 1 : 20.000

ΥΠΟΜΝΗΜΑ

*	Έκταση που καταλήφθηκε Εμβαδόν 1.385,81 τ.μ. Δασική Θέση " Αρέντα "
.....	Όρια Συστάδων
- - - -	Όρια Τμημάτων
———	Υπάρχον Οδικό Δίκτυο

Ανήκει στην με αριθμό 926/90-6-01 Απόφαση Δ/ντού Δασών Ευρυτανίας Με Ε.Γ.Γ.Π.Σ.τ.Ε. Ο Δ/ντής Δασών Ευρυτανίας Γιώργος Καραγεώργος Δασολόγος	ΘΕΩΡΗΘΗΚΕ Καρπενήσι 20-6-2001 Ο Δ/ντής Δασών Ευρυτανίας Γιώργος Καραγεώργος Δασολόγος	Ο Δασάρχης Καρπενησίου Ιωάννης Φάκας Δασολόγος	Καρπενήσι 12-4-2001 Η Συντάκτρια Αναστασία Κριπάση Δασοπόνος

Αριθ. 925 (3)

Κήρυξη αναδασωτέας έκτασης 67,38 τ. μ. στη θέση «Αρέντα» Δ.Δ. Καταβόθρας του Δήμου Προυσού του Νομού Ευρυτανίας.

Ο ΓΕΝΙΚΟΣ ΓΡΑΜΜΑΤΕΑΣ
ΠΕΡΙΦΕΡΕΙΑΣ ΣΤΕΡΕΑΣ ΕΛΛΑΔΑΣ

Έχοντας υπόψη:

1. Τις διατάξεις του Ν. 3200/55 περί διοικητικής αποκέντρωσης, όπως τροποποιήθηκε και συμπληρώθηκε μεταγενέστερα με το Ν.Δ. 532/70.

2. Τις διατάξεις:

α) Των άρθρων 24 παραγ. 1 και 117 παραγ. 3 του Συντάγματος.

β) Του Ν. 998/79 «περί προστασίας των δασών και των δασικών εν γένει εκτάσεων της χώρας» και συγκεκριμένα των άρθρων 38 παραγ. 1 και 41 παραγ. 1.

γ) Του άρθρου 12 παραγ. 3 του Ν. 2040/92

3. Τις διαταγές του Υπουργείου Γεωργίας: α) 204809/761/24.2.78, β) 160417/1180/8.7.80 και γ) 182447/ 3049/24.9.80.

4. Την αριθμ. 6747/29.9.97 (ΦΕΚ 242/Β/98) απόφαση Γενικού Γραμματέα Περιφέρειας Στ. Ελλάδας «εξουσιοδότηση για υπογραφή με εντολή Γ. Γ. Π. Σ. Ε στους Προϊσταμένους των Δασικών Υπηρεσιών».

5. Την αριθμ. 2312/12.4.2001 πρόταση του Δασαρχείου Καρπενησίου περί κηρύξεως αναδασωτέας, της αναφερόμενης στο θέμα εκτάσεως, αποφασίζουμε:

Κηρύσσουμε αναδασωτέα, με σκοπό την αποκατάσταση της δασικής βλάστησης, τη δασικού χαρακτήρα έκταση 67,38 τ. μ., που βρίσκεται στη θέση «Αρέντα» Δ.Δ. Καταβόθρας του Δήμου Προυσού Νομού Ευρυτανίας, η οποία καταστράφηκε στις 19.2.2001 από παράνομη εκχέρσωση και ανέγερση κτίσματος και προσδιορίζεται από τα στοιχεία Α, Β, Γ, Δ, Ε, Ζ, Η, Θ, Α όπως φαίνονται στο συνημμένο διάγραμμα, το οποίο αποτελεί αναπόσπαστο μέρος της απόφασης αυτής και έχει όρια:

Ανατολικά: Με δημόσια έκταση δασικού χαρακτήρα.

Δυτικά: Με δημόσια έκταση δασικού χαρακτήρα.

Βόρεια: Με δημόσια έκταση δασικού χαρακτήρα.

Νότια: Με δημόσια έκταση δασικού χαρακτήρα.

Η απόφαση αυτή να δημοσιευθεί στην Εφημερίδα της Κυβερνήσεως.

Καρπενήσι, 20 Ιουνίου 2001

Με εντολή Γενικού Γραμματέα Περιφέρειας
Ο Διευθυντής Δασών Ευρυτανίας
ΓΙΩΡΓΟΣ ΚΑΡΑΓΕΩΡΓΟΣ

ΤΟΠΟΓΡΑΦΙΚΟ ΔΙΑΓΡΑΜΜΑ

Αναδασωτέας Δημόσιας Έκτασης Δασικού Χαρακτήρα Εμβαδού 67,38 τ.μ. στη Θέση " Αρέντα "

Δημοτικού Διαμερίσματος Καταβόθρας του Δήμου Προυσού που καταλήφθηκε παράνομα από τον

Γιαννοκώστα Ιωάννη του Δημητρίου κατοίκου Αγρινίου – Δορυμάχου 2

Κλίμακα 1 : 200

Εμβαδό Έκτασης (κτίσματος) : Ε (Α,Β,....,Θ,Α) = 67,38 τ.μ.

ΕΘΝΙΚΟ ΤΥΠΟΓΡΑΦΕΙΟ
Για τεχνικούς λόγους στο σχεδιάγραμμα έγινε σμίκρυνση κατά ποσοστό %

ΑΠΟΣΠΑΣΜΑ ΔΑΣΟΠΟΝΙΚΟΥ ΧΑΡΤΗ ΔΗΜΟΣΙΩΝ ΔΑΣΩΝ ΔΗΜΟΥ ΠΡΟΥΣΟΥ

ΚΛΙΜΑΚΑ 1 : 20.000

ΥΠΟΜΝΗΜΑ

*	Έκταση που καταλήφθηκε
	Εμβαδόν 67,38 τ.μ.
	Δασική Θέση " Αρέντα "
.....	Όρια Συστάδων
- — - —	Όρια Τμημάτων
———	Υπάρχον Οδικό Δίκτυο

Ανήκει στην με αριθμό 925/20.6.01 Απόφαση Δ/ντού Δασών Ευρυτανίας Με Ε.Γ.Γ.Π.Σ.τ.Ε. Ο Δ/ντής Δασών Ευρυτανίας	ΘΕΩΡΗΘΗΚΕ Καρπενήσι 20 – 6 – 2001 Ο Δ/ντής Δασών Ευρυτανίας	Ο Δασάρχης Καρπενησίου	Καρπενήσι 12-4-2001 Η Συντάκτρια
Γιώργος Καραγεώργος Δασολόγος	Γιώργος Καραγεώργος Δασολόγος	Ιωάννης Φάκας Δασολόγος	Αναστασία Κριπάση Δασοπόνος

Αριθ. 924 (4)

Κήρυξη αναδασωτέας έκτασης 326,80 τ.μ. στη θέση «Αρέντα» Δ.Δ. Καταβόθρας του Δήμου Προυσού του Νομού Ευρυτανίας.

Ο ΓΕΝΙΚΟΣ ΓΡΑΜΜΑΤΕΑΣ
ΠΕΡΙΦΕΡΕΙΑΣ ΣΤΕΡΕΑΣ ΕΛΛΑΔΑΣ

Έχοντας υπόψη:

1. Τις διατάξεις του Ν. 3200/55 περί διοικητικής αποκέντρωσης, όπως τροποποιήθηκε και συμπληρώθηκε μεταγενέστερα με το Ν.Δ. 532/70.

2. Τις διατάξεις:

α) Των άρθρων 24 παραγ. 1 και 117 παραγ. 3 του Συντάγματος.

β) Του Ν. 998/79 «περί προστασίας των δασών και των δασικών εν γένει εκτάσεων της χώρας» και συγκεκριμένα των άρθρων 38 παραγ. 1 και 41 παραγ. 1.

γ) Του άρθρου 12 παραγ. 3 του Ν. 2040/92

3. Τις διαταγές του Υπουργείου Γεωργίας: α) 204809/761/24.2.78, β) 160417/1180/8.7.80 και γ) 182447/ 3049/24.9.80.

4. Την αριθμ. 6747/29.9.97 (ΦΕΚ 242/Β/98) απόφαση Γενικού Γραμματέα Περιφέρειας Στ. Ελλάδας «εξουσιοδότηση για υπογραφή με εντολή Γ. Γ. Π. Σ. Ε στους Προϊσταμένους των Δασικών Υπηρεσιών».

5. Την αριθμ. 2308/12.4.2001 πρόταση του Δασαρχείου Καρπενησίου περί κηρύξεως αναδασωτέας, της αναφερόμενης στο θέμα εκτάσεως, αποφασίζουμε:

Κηρύσσουμε αναδασωτέα, με σκοπό την αποκατάσταση της δασικής βλάστησης, τη δασικού χαρακτήρα έκταση 326,80 τ. μ., που βρίσκεται στη θέση «Αρέντα» Δ.Δ. Καταβόθρας του Δήμου Προυσού Νομού Ευρυτανίας, η οποία καταστράφηκε στις 2.2.2001 από παράνομη εκχέρσωση και ανέγερση κτίσματος και προσδιορίζεται από τα στοιχεία Α, Β, Γ, Δ, Ε, Ζ, Η, Θ, Α όπως φαίνονται στο συνημμένο διάγραμμα, το οποίο αποτελεί αναπόσπαστο μέρος της απόφασης αυτής και έχει όρια:

Ανατολικά: Με δημόσια έκταση δασικού χαρακτήρα.
Δυτικά: Με δημόσια έκταση δασικού χαρακτήρα.
Βόρεια: Με δημόσια έκταση δασικού χαρακτήρα.
Νότια: Με δημόσια έκταση δασικού χαρακτήρα.

Η απόφαση αυτή να δημοσιευθεί στην Εφημερίδα της Κυβερνήσεως.

Καρπενήσι, 20 Ιουνίου 2001

Με εντολή Γενικού Γραμματέα Περιφέρειας
Ο Διευθυντής Δασών Ευρυτανίας
ΓΙΩΡΓΟΣ ΚΑΡΑΓΕΩΡΓΟΣ

ΤΟΠΟΓΡΑΦΙΚΟ ΔΙΑΓΡΑΜΜΑ

Αναδασωτέας Δημόσιας Έκτασης Δασικού Χαρακτήρα Εμβαδού 358,62 τ.μ. στη Θέση " Αρέντα "

Δημοτικού Διαμερίσματος Καταβόθρας του Δήμου Προυσού που καταλήφθηκε παράνομα από τον

Καψάλη Ιωάννη του Γεωργίου κατοίκου Αγρινίου – Παλλάδος 14

Κλίμακα 1 : 300

ΕΘΝΙΚΟ ΤΥΠΟΓΡΑΦΕΙΟ
Για τεχνικούς λόγους στο σχεδιάγραμμα έγινε σμίκρυνση κατά ποσοστό %

ΑΠΟΣΠΑΣΜΑ ΔΑΣΟΠΟΝΙΚΟΥ ΧΑΡΤΗ
ΔΗΜΟΣΙΩΝ ΔΑΣΩΝ ΔΗΜΟΥ ΠΡΟΥΣΟΥ
ΚΛΙΜΑΚΑ 1 : 20.000
ΥΠΟΜΝΗΜΑ

*	Έκταση που καταλήφθηκε Εμβαδόν 358,62 τ.μ. Δασική Θέση " Αρέντα "
.....	Όρια Συστάδων
- - - -	Όρια Τμημάτων
———	Υπάρχον Οδικό Δίκτυο

Ανήκει στην με αριθμό 924/20-6-01 Απόφαση Δ/ντού Δασών Ευρυτανίας Με Ε.Γ.Γ.Π.Στ.Ε. Ο Δ/ντής Δασών Ευρυτανίας Γιώργος Καραγεώργος Δασολόγος	ΘΕΩΡΗΘΗΚΕ Καρπενήσι 20 – 6 – 2001 Ο Δ/ντής Δασών Ευρυτανίας Γιώργος Καραγεώργος Δασολόγος	Ο Δασάρχης Καρπενησίου Ιωάννης Φάκας Δασολόγος	Καρπενήσι 2 – 4 – 2001 Η Συντάκτρια Αναστασία Κριπάση Δασοπόνος