04005901907010008

ΕΦΗΜΕΡΙΣ ΤΗΣ ΚΥΒΕΡΝΗΣΕΩΣ

ΤΗΣ ΕΛΛΗΝΙΚΗΣ ΔΗΜΟΚΡΑΤΙΑΣ

ΤΕΥΧΟΣ ΤΕΤΑΡΤΟ **Αρ. Φύλλου 590**

19 Ιουλίου 2001

ΠΕΡΙΕΧΟΜΕΝΑ

ΑΠΟΦΑΣΕΙΣ

Αναγνώριση οδού ως προϋφιστάμενης του έτους 1923 εντός των Ο.Τ. 95-93 του σχεδίου πόλεως Ναυπάκτου Ν. Αιτωλ/νίας. 1

Κήρυξη αναδασωτέας έκτασης εμβαδού 3.273 τετρ. μετρ. στην θέση «Σκουπιδότοπος» Δημ. Διαμ. Λουκισίων Δήμου Ανθηδώνας Νομού Εύβοιας..... 2

ΑΠΟΦΑΣΕΙΣ

Αριθ. 2299 (1)

Αναγνώριση οδού ως προϋφιστάμενης του έτους 1923 εντός των Ο.Τ. 95-93 του σχεδίου πόλεως Ναυπάκτου Ν. Αιτωλ/νίας.

Ο ΝΟΜΑΡΧΗΣ ΑΙΤΩΛ/ΝΙΑΣ

Έχοντας υπόψη:

1. Τις διατάξεις του Ν.Δ. της 17.7.23 «περί σχεδίων πόλεων κλπ.».

2. Τις διατάξεις του Ν. 2218/94/ΦΕΚ/Α΄ και του Ν. 2240/94/ΦΕΚ 153Α΄ «περί Νομαρχιακής Αυτοδιοίκησης».

3. Το ΦΕΚ 355/Β/4.5.95 «Δημοσίευση Οργανισμού Νομαρχιακής Αυτοδιοίκησης Αιτ/νίας».

4. Το τοπογραφικό διάγραμμα του ιδιώτη Μηχ/κού θεωρημένο από την Πολεοδομία του Δήμου Ναυπάκτου.

5. Την 166/01 Απόφαση του Δημοτικού Συμβουλίου Δήμου Ναυπάκτου.

6. Το γεγονός ότι με την προτεινόμενη μελέτη Αναθεώρησης καταργούνται οι δρόμοι του σχεδίου πόλης μη διανοιγμένοι και παραμένουν οι δρόμοι προ του 1923.

7. Το γεγονός ότι δεν προκαλείται δαπάνη σε βάρος του κρατικού προϋπ/σμού (άρθρο 29Α του Ν. 1558/85), όπως αυτό προστέθηκε με το άρθρο 27 του Ν. 2081/91 (ΦΕΚ 154/Α).

8. Την σύμφωνη γνωμοδότηση του Συμβουλίου ΧΟΠ του Νομού όπως διατυπώθηκε στην 9/01 πράξη θέμα 1ον, αποφασίζουμε:

Αναγνωρίζεται σαν προ του 1923 ο δρόμος με στοιχεία (Α-Β-Γ-Δ-Ε-ΣΤ) και (Α΄-Β΄-Γ΄-Δ΄-Ε΄-ΣΤ΄-Ζ΄-Η΄-Θ΄-Ι΄-Κ΄-Λ΄-Μ΄-Ν΄-Ξ΄), που βρίσκεται εντός των Ο.Τ. 95 και 93 του σχεδίου πόλεως Ναυπάκτου Ν. Αιτωλ/νίας και όπως ακριβώς απεικονίζεται στο συν/νο τοπ/κό το οποίο αποτελεί αναπόσπαστο τμήμα αυτής της απόφασης.

Η απόφαση αυτή να δημοσιευθεί στην Εφημερίδα της Κυβερνήσεως και ισχύει από την ημερομηνία δημοσίευσης.

Μεσολόγγι, 12 Ιουλίου 2001

Ο Νομάρχης
ΔΗΜΗΤΡΗΣ ΣΤΑΜΑΤΗΣ

Ο.Τ. 96 ΦΕΚ 1044/10.10.1994
Ο.Τ. 101, 102 ΦΕΚ 333 – 25-5-2001
ΑΝΑΤΗΡΕΙΣΙΕΝΟΙ ΔΡΟΜΟΙ
ΜΕ ΤΗΝ 2647/8-9-94
ΑΡΙΜΕΣ
ΑΝΑΝΕΩΣΙΕΣ
ΛΗΜΝΤΙΚΟΣ
ΔΗΜΟΤΙΚΟΣ
ΔΗΜΟΤΙΚΟΣ

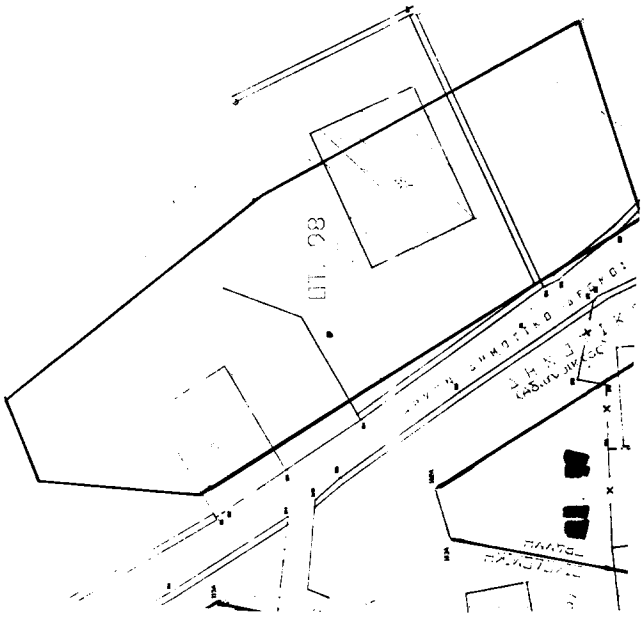

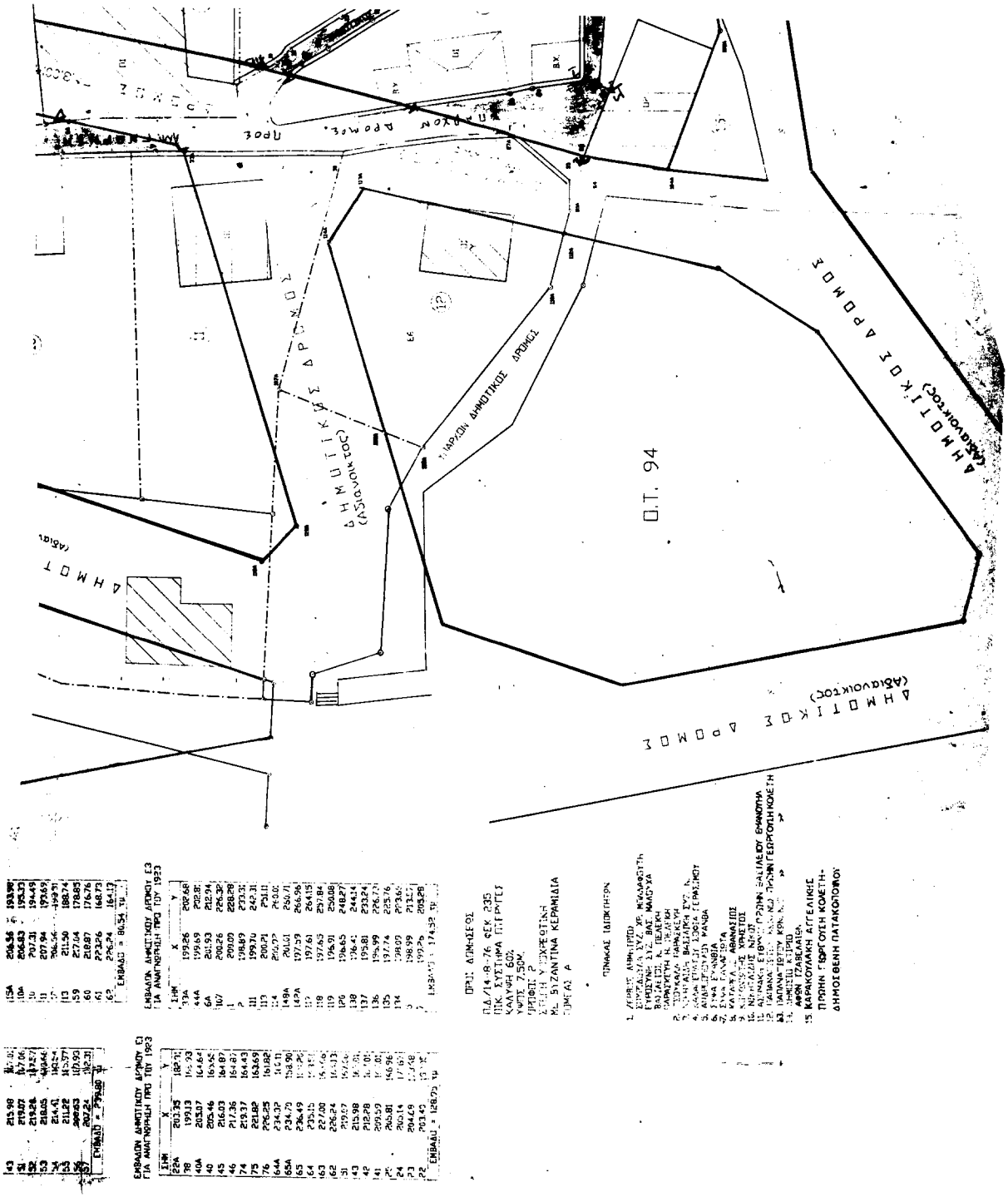
Ο.Τ. 94
ΔΗΜΟΤΙΚΟΣ ΔΡΟΜΟΣ
(ΑΔΙΑΒΟΥΛΟΣ)
ΔΗΜΟΤΙΚΟΣ ΔΡΟΜΟΣ
(ΑΔΙΑΒΟΥΛΟΣ)
ΔΗΜΟΤΙΚΟΣ ΔΡΟΜΟΣ
(ΑΔΙΑΒΟΥΛΟΣ)
ΔΗΜΟΤΙΚΟΣ ΔΡΟΜΟΣ

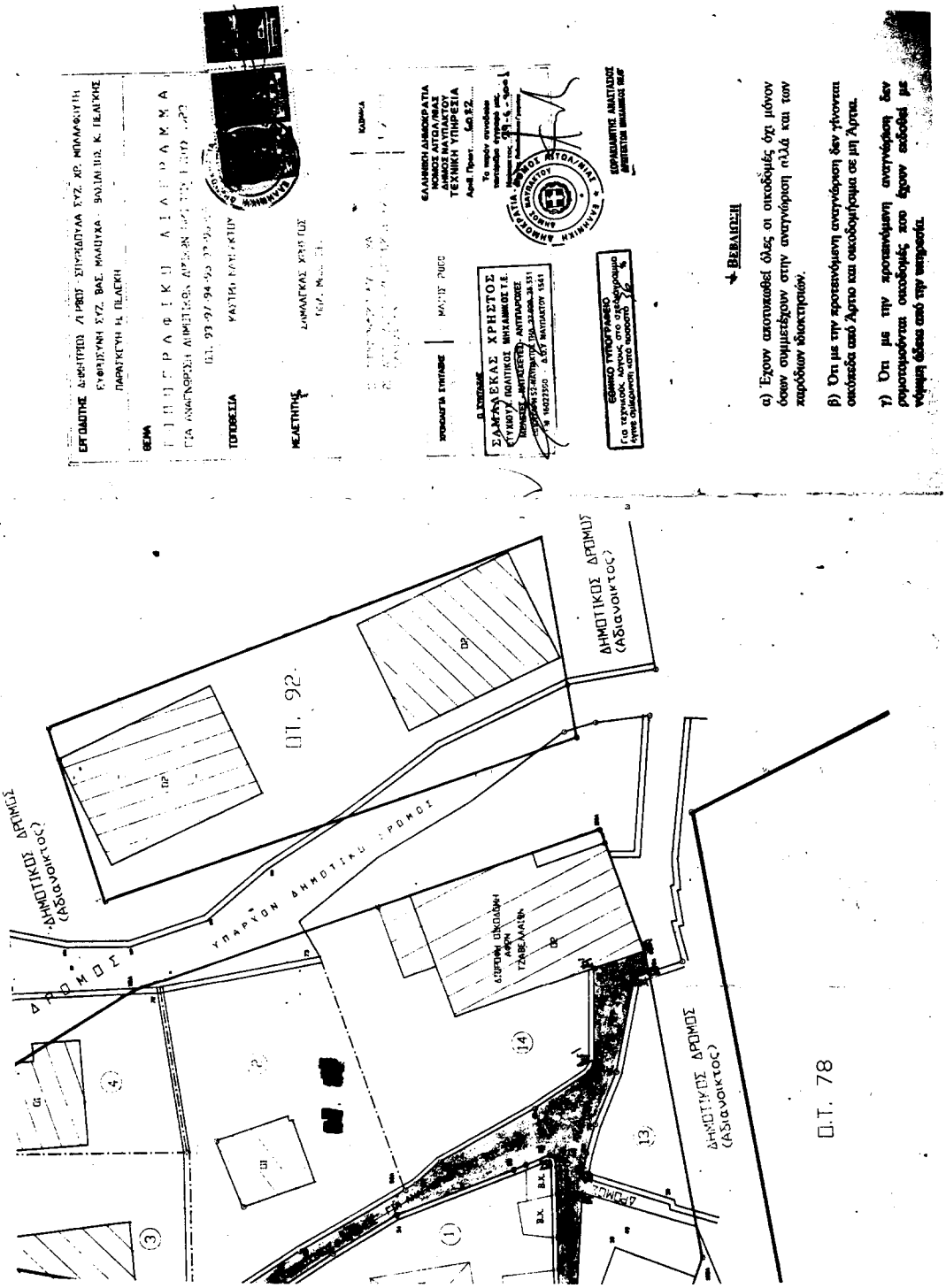
ΕΡΓΟΔΟΤΗΣ
ΕΦΑΡΜΟΣΗ ΣΥΖ. ΒΑΣ. ΜΑΛΙΧΑ - ΒΟΛΙΑΝΟΥ Κ. ΠΕΛΕΚΗΣ
ΠΑΡΑΛΙΓΥΗ Κ. ΠΕΛΕΚΗ
ΘΕΜΑ
ΤΟΠΟΘΕΣΙΑ
ΜΕΛΕΤΗΤΗΣ
ΣΑΜΑΡΕΚΑΣ ΧΡΗΣΤΟΣ
ΕΛΛΗΝΙΚΗ ΔΗΜΟΚΡΑΤΙΑ
ΝΟΜΟΣ ΑΙΤΩΛ/ΝΙΑΣ
ΔΗΜΟΣ ΝΑΥΠΑΚΤΟΥ
ΤΕΧΝΙΚΗ ΥΠΗΡΕΣΙΑ
ΣΑΜΑΡΕΚΑΣ ΧΡΗΣΤΟΣ
ΕΓΥΜΟΥ ΠΟΛΙΤΙΚΟΣ ΜΗΧΑΝΙΚΟΣ Τ.Ε.
ΔΟΥ ΝΑΥΠΑΚΤΟΥ
ΕΘΝΙΚΟ ΤΥΠΟΓΡΑΦΕΙΟ
ΔΗΜΟΤΙΚΟΣ ΔΡΟΜΟΣ
(ΑΔιαΛοικτος)
ΥΠΑΡΧΟΝ ΔΗΜΟΤΙΚΟ ΔΡΟΜΟΣ
ΟΠ. 92
ΟΠ. 78
ΔΗΜΟΤΙΚΟΣ ΔΡΟΜΟΣ
(ΑΔιαΛοικτος)
ΔΗΜΟΤΙΚΟΣ ΔΡΟΜΟΣ
(ΑΔιαΛοικτος)
ΔΡΟΜΟΣ
ΔΡΟΜΟΣ
ΔΡΟΜΟΣ
ΒΕΒΑΙΩΣΗ
α) Έχουν ακατοικοδόμες όλες οι οικοδομές ότι μόνον δύοων συμμετέχουν στην αναγνώριση πλάτε και των χαρόδιων ιδιοκτησιών.
β) Ότι με την προσαγνώριση αναγνώριση δεν γίνονται οικοδομές από Άρτο και οικοδομήματα σε μη Άρτια.
γ) Ότι με την προσαγνώριση αναγνώριση δεν ρυθμοποιούνται οικοδομές χωρίς έχουν εκδοθεί με νόμιμη άδεια από την υπηρεσία.

Αριθ. 2168 (2)

Κήρυξη αναδασωτέας έκτασης εμβαδού 3.273 τετρ. μετρ. στην θέση «Σκουπιδότοπος» Δημ. Διαμ. Λουκισίων Δήμου Ανθηδώνας Νομού Εύβοιας.

Ο ΓΕΝΙΚΟΣ ΓΡΑΜΜΑΤΕΑΣ ΠΕΡΙΦΕΡΕΙΑΣ ΣΤΕΡΕΑΣ ΕΛΛΑΔΑΣ

Έχοντας υπ' όψη:

1. Τις διατάξεις του νόμου 2503/97 (ΦΕΚ107Α/97) «Διοίκηση - Στελέχωση της Περιφέρειας - Ρύθμιση θεμάτων για την τοπική αυτοδιοίκηση κ.λ.π.»

2. Την 6747/29-9-97 (ΦΕΚ 242/Β/98) Απόφαση του Γενικού Γραμματέα Περιφέρειας Στερεάς Ελλάδας «Μεταβίβαση αρμοδιοτήτων στους προϊσταμένους των Δασικών Υπηρεσιών της Περιφέρειας Στερεάς Ελλάδας και της εξουσίας να υπογράφουν με εντολή Γενικού Γραμματέα της Περιφέρειας Στερεάς Ελλάδας».

3. Τις διατάξεις του άρθρου 117 παρ. 3 του Συντάγματος της Χώρας

4. Τις διατάξεις του Ν. 998/79 «περί Προστασίας Δασών κλπ» και ειδικότερα: α) του άρθρου 41 παρ. 1β, και β) του άρθρου 38 παρ 1.

5. Τις διαταγές του Υπουργείου Γεωργίας: α) 160417/1180/8-7-80 και β) 182447/3049/24-9-80

6. Την Ζ/1882/29.6.2001 αναφορά του Δασαρχείου Χαλκίδας «Περί κήρυξης αναδασωτέας έκτασης» εμβαδού 3.273 τετρ. μετρ. στην θέση «Σκουπιδότοπος» του Δημόσιου δάσους Δημ. Διαμ Λουκισίων Δήμου Ανθηδώνας Νομού Εύβοιας που καταστράφηκε από εκχέρσωση, αποφασίζουμε:

Κηρύσσουμε αναδασωτέα, με σκοπό την διατήρηση του δασικού χαρακτήρα, την προστασία και ανάπτυξη της δασικής βλάστησης, με φυσική αναγέννηση, την έκταση των 3.273 τετρ. μετρ. που βρίσκεται στην θέση «Σκουπιδότοπος» του Δημόσιου δάσους Δημ. Διαμ. Λουκισίων Δήμου Ανθηδώνας Νομού Εύβοιας, προσδιορίζεται από τα στοιχεία: (1,2,3,4,5,6,7,8,9,10,11,1) και έχει όρια:

ΑΝΑΤΟΛΙΚΑ: με έκταση δασικού χαρακτήρα και αγροτική έκταση (ελαιώνας)

ΔΥΤΙΚΑ: με ασφαλτοστρωμένο δρόμο Λουκισίων - Πλατανάκι

ΒΟΡΕΙΑ: με έκταση δασικού χαρακτήρα

ΝΟΤΙΑ: με έκταση δασικού χαρακτήρα και αγροτική έκταση (ελαιώνας)

όπως φαίνεται στο συνημμένο σχεδιάγραμμα που αποτελεί αναπόσπαστο μέρος της παρούσας απόφασης.

Η απόφαση αυτή ισχύει από την κοινοποίησή της άρθρο 41 Ν. 998/79 και πριν την δημοσίευσή της στην Εφημερίδα της Κυβερνήσεως άρθρο 37 Ν. 3200/55.

Η απόφαση αυτή να δημοσιευθεί στην Εφημερίδα της Κυβερνήσεως.

Χαλκίδα, 2 Ιουλίου 2001

Με εντολή Γενικού Γραμματέα Περιφέρειας
Ο Διευθυντής Δασών Νομού Εύβοιας
ΝΙΚΟΛΑΟΣ ΑΓΑΘΟΥ ΛΟΥΚΑΣ

ΤΟΠΟΓΡΑΦΙΚΟ ΔΙΑΓΡΑΜΜΑ

Δημόσιας δασικής έκτασης του δημοσίου δάσους Λουκισίων (Ανθηδόνας) που εκχερσώθηκε από τον Κων/νο Ντάμκα του Παναγιώτη εμβαδού 3.273,00 τ.μ. στη θέση «Σκουπιδότοπος Λουκισίων(Ανθηδόνας)»

Κλίμακα 1:1.000

ΕΘΝΙΚΟ ΤΥΠΟΓΡΑΦΕΙΟ
Για τεχνικούς λόγους στο σχεδιάγραμμα έγινε σμίκρυνση κατά ποσοστό 78 %

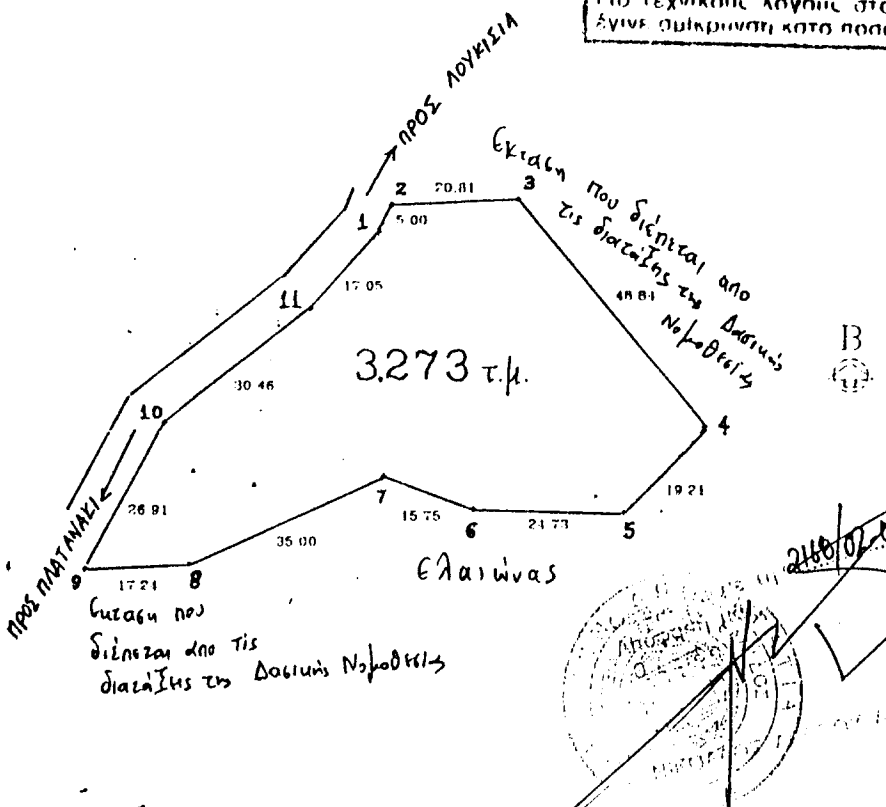

ΘΕΩΡΗΘΗΚΕ
Χαλκίδα 12-6-2001
Ο Δασάρχης
Ιωάννης Βασ. Λεππές
Δασολόγος με βαθμό Δ/ντή

Χαλκίδα 12-6-2001
Ο Συντάκτης
Γεώργιος Τρ. Θαλασσινός
Δασολόγος

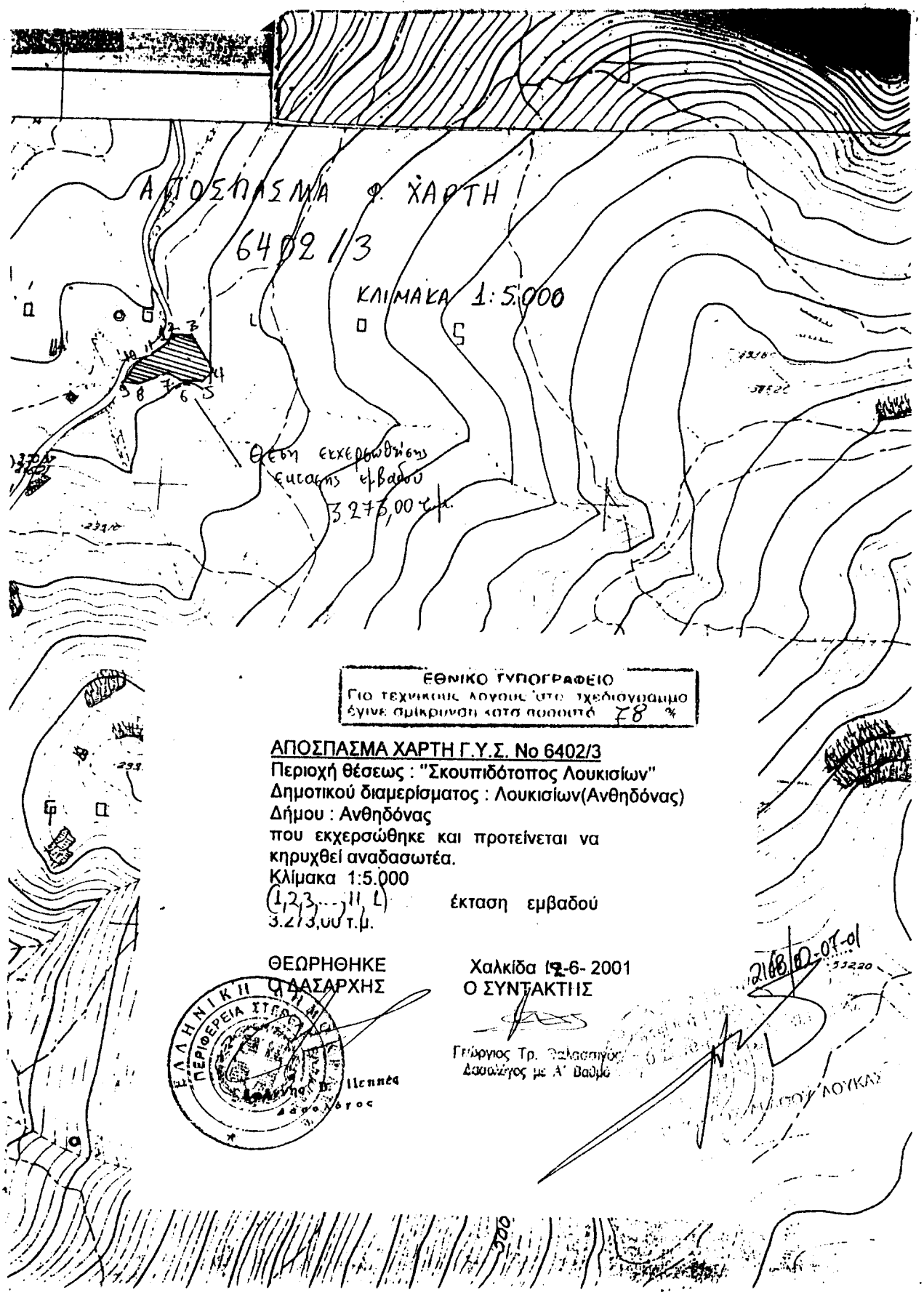
ΑΠΟΣΠΑΣΜΑ Φ. ΧΑΡΤΗ
6402/3
ΚΛΙΜΑΚΑ 1:5.000
Θέση εκχερσώθ/σης
έκτασης εμβαδού
3.273,00 τ.μ.
ΕΘΝΙΚΟ ΤΥΠΟΓΡΑΦΕΙΟ
Για τεχνικούς λόγους από τη σχεδιογράμμο
έγινε σμίκρυνση κατά ποσοστό 78 %
ΑΠΟΣΠΑΣΜΑ ΧΑΡΤΗ Γ.Υ.Σ. Νο 6402/3
Περιοχή θέσεως : "Σκουπιδότοπος Λουκισίων"
Δημοτικού διαμερίσματος : Λουκισίων(Ανθηδόνας)
Δήμου : Ανθηδόνας
που εκχερσώθηκε και προτείνεται να
κηρυχθεί αναδασωτέα.
Κλίμακα 1:5.000
(1,2,3,...,11, L) έκταση εμβαδού
3.273,00 τ.μ.
ΘΕΩΡΗΘΗΚΕ
ΔΑΣΑΡΧΗΣ
Χαλκίδα 12-6-2001
Ο ΣΥΝΤΑΚΤΗΣ
Γεώργιος Τρ.
Δασολόγος με Α' Βαθμό
ΕΛΛΗΝΙΚΗ ΔΗΜΟΚΡΑΤΙΑ
ΠΕΡΙΦΕΡΕΙΑ ΣΤΕΡΕΑΣ ΕΛΛΑΔΑΣ