04006440608010008

5527

ΕΦΗΜΕΡΙΣ ΤΗΣ ΚΥΒΕΡΝΗΣΕΩΣ

ΤΗΣ ΕΛΛΗΝΙΚΗΣ ΔΗΜΟΚΡΑΤΙΑΣ

ΤΕΥΧΟΣ ΤΕΤΑΡΤΟ **Αρ. Φύλλου 644**

6 Αυγούστου 2001

ΠΕΡΙΕΧΟΜΕΝΑ

ΑΠΟΦΑΣΕΙΣ

Μερική άρση αναδάσωσης έκτασης εμβαδού 19.250 τ.μ. στη θέση «Μπούρας Γουβγιέλα» περιφερείας Σπαρτιών Δήμου Λειβαθούς, Νομού Κεφαλληνίας 1

Άρση αναδάσωσης έκτασης εμβαδού 611 τ.μ. στη θέση «Μπούρας» Σπαρτιών του Δήμου Λειβαθούς Νομού Κεφαλληνίας 2

Άρση αναδάσωσης έκτασης εμβαδού 11.800 τ.μ. στη θέση «Γουβγέλα» περιφ. Σπαρτιών του Δήμου Λειβαθούς Νομού Κεφαλληνίας 3

Τροποποίηση εγκεκριμένου σχεδίου πόλης Δήμου Χανίων στην περιοχή «Χαλέπα» με αναγνώριση υφιστάμενης διάβασης ως πεζόδρομο στο ΟΤ Γ 439.. 4

Καθορισμός επιτρεπόμενης χρήσης του τεμαχίου 292.ιθ της Ο. Διανομής «Νυμφόπετρα 1955» στην περιοχή του Δ. Διαμερίσματος Νυμφόπετρας του Δήμου Εγνατίας, (Ν. Θεσσαλονίκης)..... 5

ΑΠΟΦΑΣΕΙΣ

Αριθ. 2894 (1)

Μερική άρση αναδάσωσης έκτασης εμβαδού 19.250 τ.μ. στη θέση «Μπούρας Γουβγιέλα» περιφερείας Σπαρτιών Δήμου Λειβαθούς, Νομού Κεφαλληνίας.

Η ΓΕΝΙΚΗ ΓΡΑΜΜΑΤΕΑΣ
ΠΕΡΙΦΕΡΕΙΑΣ ΙΟΝΙΩΝ ΝΗΣΙΩΝ

Έχοντας υπόψη:

1. Τις περί Διοικητικής αποκέντρωσης διατάξεις του Ν 3200/55 όπως τροποποιήθηκε και συμπληρώθηκε μεταγενέστερα με το Ν.Δ. 532/70.

2. Τις διατάξεις του άρθρου 44 του Νόμου 998/1979 περί προστασίας των δασών και των δασικών εν γένει εκτάσεων της χώρας.

3. Τις αριθμ. α/160417/1180/8-7-1980 και β/ 182447/3049/24-9-1980 διαταγές του Υπουργείου Γεωργίας.

4. Το Νόμο 2218/13-6-1994 «περί ίδρυσης Νομαρχιακής αυτοδιοίκησης, τροποποίησης διατάξεων για την πρωτοβάθμια αυτοδιοίκηση και την περιφέρεια και άλλες διατάξεις» όπως τροποποιήθηκε μεταγενέστερα.

5. Τον Ν 2503/30-5-97 «Διοίκηση, οργάνωση, στελέχωση της περιφέρειας, ρύθμιση θεμάτων για την τοπική αυτοδιοίκηση και άλλες διατάξεις».

6. Την αριθμ. 87234/7539/3-9-1997 Απόφαση Υπουργού Γεωργίας.

7. Την αριθμ. 4145/9.12.1997 απόφαση της Περιφέρειας Ιονίων Νησιών με την οποία κηρύχθηκε αναδασωτέα έκταση εμβαδού 376 στρ.

8. Την αριθμ. 3/2000 απόφαση της πρωτοβάθμιας Επιτροπής Επίλυσης Δασικών Αμφισβητήσεων Ν. Κεφ/νίας (άρθρο 10 παρ. 3 του Ν. 998/1979) η οποία έκρινε το μη δασικό χαρακτήρα της έκτασης.

9. Την αριθμ. 2311/22.5.2001 εισήγηση της Δ\νσης Δασών Ν. Κεφαλληνίας, αποφασίζουμε:

Αίρουμε μερικώς την κηρυχθείσα ως αναδασωτέα με την αριθμ. 4145/9.10.1997 απόφαση της Περιφέρειας Ιονίων Νησιών έκταση εμβαδού 19.250 τ.μ. στη θέση 'Μπούρας Γουβγιέλα» Περιφέρειας Σπαρτιών Δήμου Λειβαθούς που απεικονίζεται στο από 27.4.2001 τοπογραφικό διάγραμμα και συμβολίζεται με τα στοιχεία Α-Β-Γ-Δ-Ε-Ζ-Η-Θ-Ι-Κ-Λ-Μ-Ν-Ξ-Π-Ρ-Σ-Α που αποτελεί αναπόσπαστο μέρος της απόφασης αυτής και ορίζεται ως εξής:

Βόρεια: Με Αγροτικό δρόμο, αγροτική και δασική έκταση

Νότια: Με δασική και αγροτική έκταση και αγροτικό δρόμο

Ανατολικά: Με Αγροτική και δασική έκταση και αγροτικό δρόμο

Δυτικά: Με αγροτική και δασική έκταση και αγροτικό δρόμο.

Η απόφαση αυτή να δημοσιευθεί στην εφημερίδα της κυβερνήσεως.

Αργοστόλι, 26 Ιουνίου 2001

Η Γενική Γραμματέας Περιφέρειας
ΑΝΑΣΤΑΣΙΑ ΚΑΝΕΛΛΟΠΟΥΛΟΥ

ΕΘΝΙΚΟ ΤΥΠΟΓΡΑΦΕΙΟ
Για τεχνικούς λόγους στο σχεδιάγραμμο έγινε σμίκρυνση κατά ποσοστό 77 %

ΕΛΛΗΝΙΚΗ ΔΗΜΟΚΡΑΤΙΑ
ΠΕΡΙΦΕΡΕΙΑ ΙΟΝΙΩΝ ΝΗΣΩΝ
Δ/ΝΣΗ ΔΑΣΩΝ ΚΕΦ/ΝΙΑΣ

Ανήκει στην αριθμ. 284/266.01 απόφαση Π. Ι. Νήσων.

ΑΠΟΣΠΑΣΜΑ ΧΑΡΤΗ Γ.Υ.Σ. με αριθμ. 6133/7
ΔΗΜΟΣ: Λειβαδούς
ΘΕΣΗ: Υπούρα – Γουβαιέλα
ΚΛΙΜΑΚΑ 1:5.000

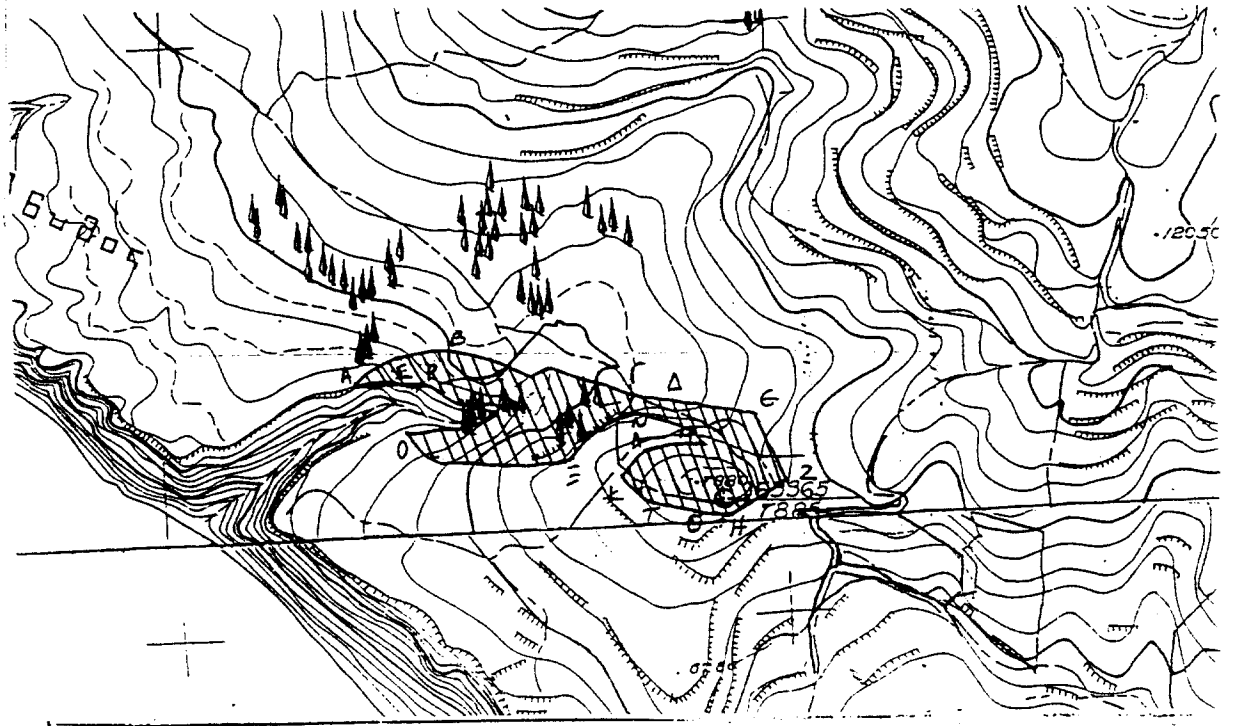

ΥΠΟΜΝΗΜΑ: Α-Β-Γ-Δ-Ε-Ζ-Η-Θ-Ι-Κ-Λ-Μ-Ν-Ξ-Ο-Π-Ρ-Σ-Α: όρια της προς μερική αίρση αναδασωτέας έκτασης εμβαδού 19.250 τ.μ. στη θέση "Υπούρα – Γουβαιέλα" περιφέρειας Σπαρτιών του Δήμου Λειβαδούς του Νομού Κεφαλληνίας

ΘΕΩΡΗΘΗΚΕ	ΘΕΩΡΗΘΗΚΕ	
Κέρκυρα 26/6/2001	Αργοστόλι 22-5-2001	Αργοστόλι 27/4/2001
- Η -	- Ο -	- Ο -
ΓΕΝΙΚΗ ΓΡΑΜΜΑΤΕΑΣ	Δ/ΝΤΗΣ ΔΑΣΩΝ	ΣΥΝΤΑΞΑΣ
ΑΝΑΣΤΑΣΙΑ ΚΑΛΛΕΛΟΥΛΟΥ	Ανδρέας Π. Παπασαλόβρος	Δημ. Τσαλάγκας
Ακριβές Αντίγραφο Αργοστόλι 18-7-2001 Το Διοικητικό Γραφείο	Δασολόγος Β' βαθμού	Δασοπόνος

Ελένη Σ. Ζευγίτου
Δασολόγος
Β' βαθμού

Αριθ. 2893 (2)

Άρση αναδάσωσης έκτασης εμβαδού 611 τ.μ. στη θέση «Μπούρας» Σπαρτιών του Δήμου Λειβαθούς Νομού Κεφαλληνίας.

Η ΓΕΝΙΚΗ ΓΡΑΜΜΑΤΕΑΣ
ΠΕΡΙΦΕΡΕΙΑΣ ΙΟΝΙΩΝ ΝΗΣΙΩΝ

Έχοντας υπόψη:

1. Τις περί Διοικητικής αποκέντρωσης διατάξεις του Ν. 3200/55 όπως τροποποιήθηκε και συμπληρώθηκε μεταγενέστερα με το Ν. Δ. 532/70.

2. Τις διατάξεις του άρθρου 44 του Νόμου 998/1979 «περί προστασίας των δασών και των δασικών εν γένει εκτάσεων της χώρας».

3. Τις αριθμ α) 160417/1180/8-7-1980 και β) 182447/3049/24-9-1980 διαταγές του Υπουργείου Γεωργίας.

4. Το Νόμο 2218/13-6-1994 «περί ίδρυσης Νομαρχιακής αυτοδιοίκησης, τροποποίησης διατάξεων για την πρωτοβάθμια αυτοδιοίκηση και την περιφέρεια και άλλες διατάξεις» όπως τροποποιήθηκε μεταγενέστερα.

5. Τον Ν. 2503/30-5-97 «Διοίκηση, οργάνωση, στελέχωση της περιφέρειας, ρύθμιση θεμάτων για την τοπική αυτοδιοίκηση και άλλες διατάξεις».

6. Την αριθμ. 87234/7539/3-9-1997 Απόφαση Υπουργού Γεωργίας.

7. Την αριθμ. 2677/1.8.1995 απόφαση της περιφερειακής Διοίκησης Κεφ/νίας με την οποία κηρύχθηκε αναδασωτέα έκταση εμβαδού 611 τ.μ.

8. Την αριθμ. 7/2.000 απόφαση της πρωτοβάθμιας Επιτροπής Επίλυσης Δασικών Αμφισβητήσεων Ν. Κεφ/νίας (άρθρο 10 παρ. 3 του Ν. 998/1979) η οποία έκρινε το μη δασικό χαρακτήρα της έκτασης.

9. Την αριθμ. 2312/22.5.2001 εισήγηση της Δ/νσης Δασών Ν. Κεφαλληνίας, αποφασίζουμε:

Αίρουμε την κηρυχθείσα ως αναδασωτέα με την αριθμ. 2677/1.8.1995 απόφαση της Περ/κής διοίκησης Ν. Κεφαλληνίας έκταση εμβαδού 611 τ.μ. στη θέση «Μπούρας» Σπαρτιών Δήμου Λειβαθούς Νομού Κεφαλληνίας, που απεικονίζεται στο από 27.4.2001 τοπογραφικό διάγραμμα και συμβολίζεται με τα στοιχεία Α-Β-Γ-Δ-Ε-Α που αποτελεί αναπόσπαστο μέρος της απόφασης αυτής και ορίζεται ως εξής:

Βόρεια: Με αγροτική έκταση βάσει αρ. 7/2000 απ. πρωτ. Ε.Ε.Δ.Α.

Νότια: Με αγροτική έκταση βάσει αρ. 7/2000 απ. πρωτ. Ε.Ε.Δ.Α.

Ανατολικά: Με αγροτική έκταση βάσει αρ. 7/2000 απ. πρωτ. Ε.Ε.Δ.Α.

Δυτικά: Με αγροτική έκταση βάσει αρ. 7/2000 απ. πρωτ. Ε.Ε.Δ.Α.

Η απόφαση αυτή να δημοσιευθεί στην εφημερίδα της κυβερνήσεως.

Αργοστόλι, 26 Ιουνίου 2001

Η Γενική Γραμματέας Περιφέρειας
ΑΝΑΣΤΑΣΙΑ ΚΑΝΕΛΛΟΠΟΥΛΟΥ

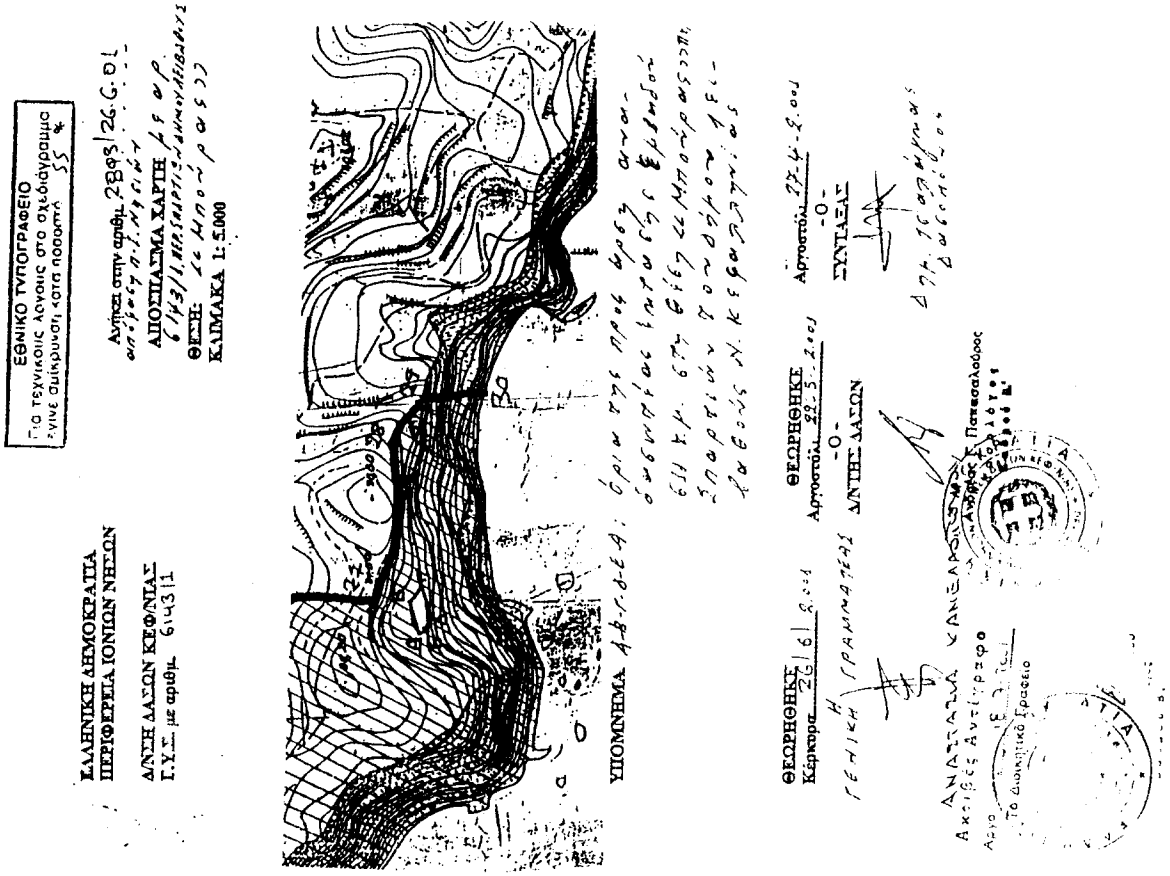

Αριθ. 2892 (3)

Άρση αναδάσωσης έκτασης εμβαδού 11.800 τ.μ. στη θέση «Γουβγέλα» περιφ. Σπαρτιών του Δήμου Λειβαθούς Νομού Κεφαλληνίας.

Η ΓΕΝΙΚΗ ΓΡΑΜΜΑΤΕΑΣ
ΠΕΡΙΦΕΡΕΙΑΣ ΙΟΝΙΩΝ ΝΗΣΙΩΝ

Έχοντας υπόψη:

1. Τις περί Διοικητικής αποκέντρωσης διατάξεις του Ν. 3200/55 όπως τροποποιήθηκε και συμπληρώθηκε μεταγενέστερα με το Ν. Δ. 532/70.

2. Τις διατάξεις του άρθρου 44 του Νόμου 998/1979 «περί προστασίας των δασών και των δασικών εν γένει εκτάσεων της χώρας».

3. Τις αριθμ α) 160417/1180/8-7-1980 και β) 182447/3049/24-9-1980 διαταγές του Υπουργείου Γεωργίας.

4. Το Νόμο 2218/13-6-1994 «περί ίδρυσης Νομαρχιακής αυτοδιοίκησης, τροποποίησης διατάξεων για την πρωτοβάθμια αυτοδιοίκηση και την περιφέρεια και άλλες διατάξεις» όπως τροποποιήθηκε μεταγενέστερα.

5. Τον Ν. 2503/30-5-97 «Διοίκηση, οργάνωση, στελέχωση της περιφέρειας, ρύθμιση θεμάτων για την τοπική αυτοδιοίκηση και άλλες διατάξεις.

6. Την αριθμ. 87234/7539/3-9-1997 Απόφαση Υπουργού Γεωργίας.

7. Την αριθμ. 5455/31.12.1997 απόφαση της περιφέρειας Ιονίων Νησιών με την οποία κηρύχθηκε αναδασωτέα έκταση.

8. Την αριθμ. 3/2000 απόφαση της πρωτοβάθμιας Επιτροπής Επίλυσης Δασικών Αμφισβητήσεων Ν. Κεφ/νίας (άρθρο 10 παρ. 3 του Ν. 998/1979) η οποία έκρινε το μη δασικό χαρακτήρα της έκτασης εμβαδου 11.800 τ.μ.

9. Την αριθμ. 2313/22.5.2001 εισήγηση της Δ/νσης Δασών Ν. Κεφαλληνίας, αποφασίζουμε:

Αίρουμε την κηρυχθείσα ως αναδασωτέα με την αριθμ. 5455/31.12.1997 απόφαση της Περιφέρειας Ιονίων Νησιών έκταση εμβαδού 11.800 τ.μ. στη θέση «Γουβγέλα» Περιφέρειας Σπαρτιών Δήμου Λειβαθούς Νομού Κεφαλληνίας, που απεικονίζεται στο από 27.4.2001 τοπογραφικό διάγραμμα και συμβολίζεται με τα στοιχεία 1-2-3-4-5-6-7-8-9-10-1 που αποτελεί αναπόσπαστο μέρος της απόφασης αυτής και ορίζεται ως εξής:

Βόρεια: Με αγροτική έκταση.

Νότια: Με αγροτική και δασική έκταση.

Ανατολικά: Με δασική και με αγροτική έκταση.

Δυτικά: Με δασική και με αγροτική έκταση.

Η απόφαση αυτή να δημοσιευθεί στην εφημερίδα της κυβερνήσεως.

Αργοστόλι, 26 Ιουνίου 2001

Η Γενική Γραμματέας Περιφέρειας
ΑΝΑΣΤΑΣΙΑ ΚΑΝΕΛΛΟΠΟΥΛΟΥ

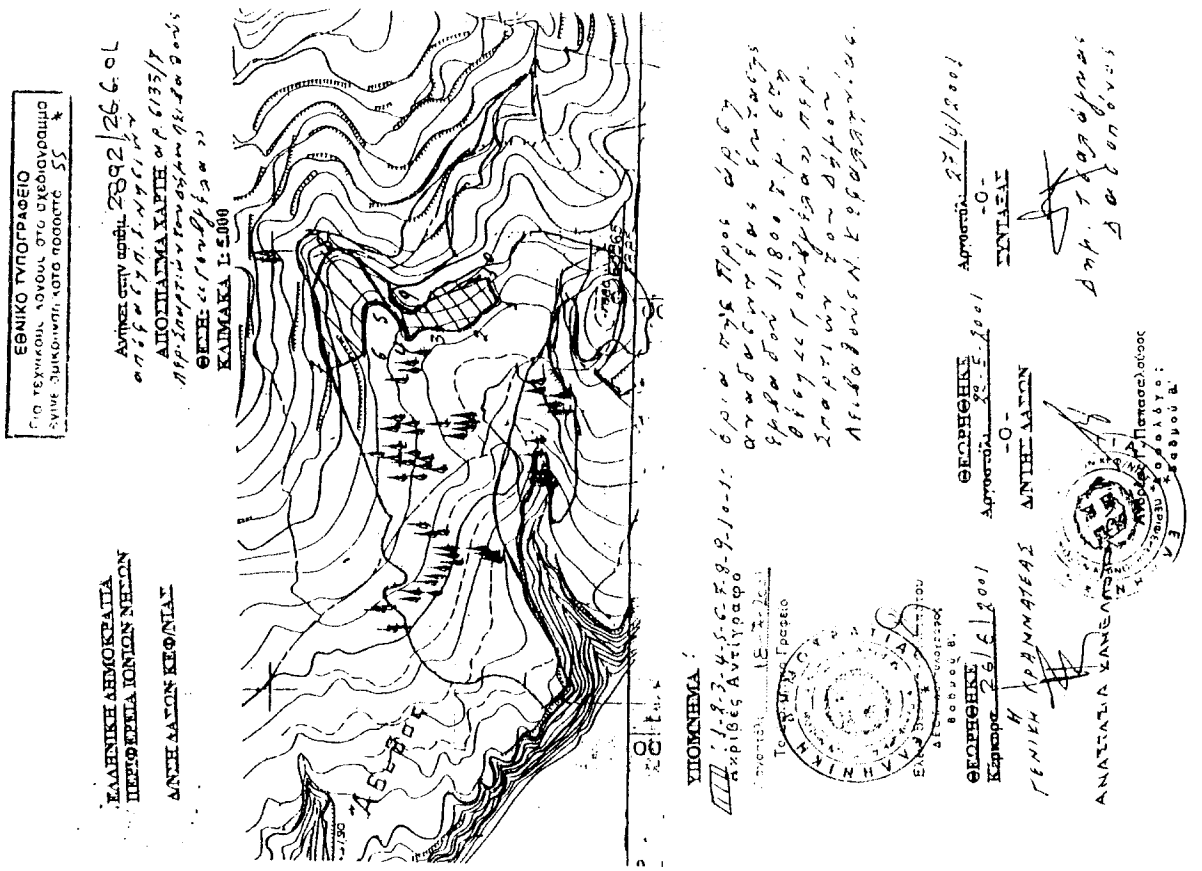

Αριθ. 1260 (4)

Τροποποίηση εγκεκριμένου σχεδίου πόλης Δήμου Χανίων στην περιοχή «Χαλέπα» με αναγνώριση υφιστάμενης διάβασης ως πεζόδρομο στο ΟΤ Γ 439.

Ο ΓΕΝΙΚΟΣ ΓΡΑΜΜΑΤΕΑΣ ΠΕΡΙΦΕΡΕΙΑΣ ΚΡΗΤΗΣ

Έχοντας υπόψη:

1. Τις διατάξεις του από 17-7-23 Ν. Δ. «περί σχεδίων πόλεων κλπ» (ΦΕΚ 228/Α/23).

2. Το Ν. 1337/83 (ΦΕΚ 33Α) όπως τροποποιήθηκε και ισχύει.

3. Το Ν. 2503/97 «Διοίκηση, οργάνωση, στελέχωση της Περιφέρειας» (ΦΕΚ 107Α/30-5-97).

4. Το Ν. 2831/2000 (ΦΕΚ 140 Α) άρθρο 29 (τροποποίηση και συμπλήρωση του Ν. 1577/85).

5. Το από 16-10-1946 ΒΔ «Περί εγκρίσεως του σχεδίου Χανίων» (ΦΕΚ 335 Α'της 14-11-1946).

6. Τις με αρ. 521/1998 και 188/2001 αποφάσεις Δημοτικού Συμβουλίου Δήμου Χανίων που συμφωνούν με την έγκριση της αιτούμενης τροποποίησης.

7. Τη θετική γνωμοδότηση του ΣΧΟΠ Ν.Α. Χανίων όπως αυτή διατυπώθηκε στο πρακτικό της 16ης συνεδρίασης της 16-11-2000 , θέμα 5ο.

8. Τη θετική γνωμοδότηση του ΣΧΟΠ Περιφέρειας Κρήτης όπως αυτή διατυπώθηκε στη 6η συνεδρίαση της 22-6-2001 , θέμα 4ο.

9. Το γεγονός ότι από τις κανονιστικές διατάξεις αυτής της απόφασης δεν προκαλείται δαπάνη εις βάρος του κρατικού προϋπολογισμού και του οικείου ΟΤΑ.

10. Το γεγονός ότι με τη παρούσα πολεοδομική ρύθμιση αυξάνονται οι κοινόχρηστοι χώροι, αποφασίζουμε:

1. Την έγκριση τροποποίησης του εγκεκριμένου ρυμοτομικού σχεδίου πόλης Δήμου Χανίων στην πολεοδομική ενότητα «Χαλέπα» με αναγνώριση υφιστάμενης διάβασης ως πεζόδρομο στο εσωτερικό του ΟΤ Γ 439, όπως φαίνεται στο συνημμένο διάγραμμα, με ημερομηνία 10.6.2001 και κλίμακα 1:500, της αρχιτέκτονας μηχανικού Κ. Ζελιαλίδου.

2. Η παρούσα απόφαση να δημοσιευθεί στο ΦΕΚ μαζί με το τοπογραφικό διάγραμμα που τη συνοδεύει.

3. Η ισχύς της παρούσας αρχίζει από την δημοσίευση της στο ΦΕΚ.

Ηράκλειο, 14 Ιουνίου 2001

Ο Γενικός Γραμματέας Περιφέρειας
ΑΘ. ΚΑΡΟΥΝΤΖΟΣ

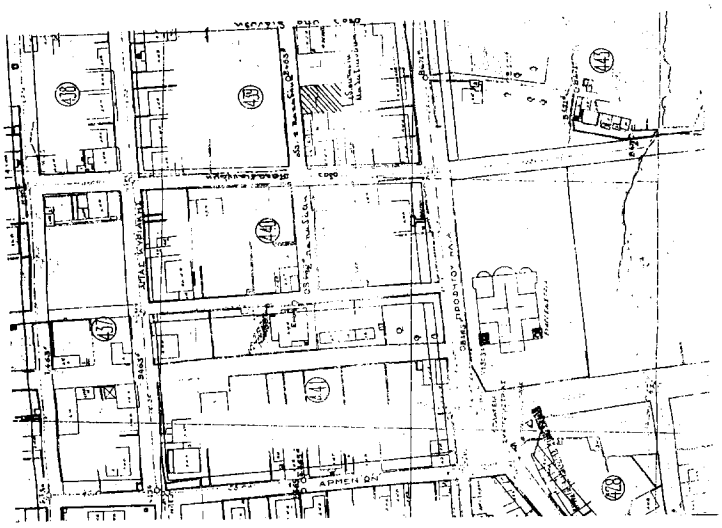
ΔΙΗΜΟΣ ΧΑΝΙΩΝ
ΑΡΙΘ. ΑΠΟΦΑΣΗΣ ΔΗΜΟΤ. ΣΥΜΒΟΥΛΟΥ
ΗΜΕΡΟΜΗΝΙΑ
ΠΕΡΙΛΗΨΗ
ΟΙΚΟΔΟΜΗΣΗ ΚΑΤΑΣΤΗΜΑΤΩΝ ΚΑΙ ΓΡΑΦΕΙΩΝ
ΟΤ 439 ΠΛΑΣΤΗΡΑ 7.00μ. ΜΕ
ΜΕΣΟΣ ΣΥΜΦΩΝΑ ΜΕ ΤΟ ΓΕΝΙΚΟ ΣΧΕΔΙΟ ΠΟΛΕΩΣ
ΕΘΝΙΚΟ ΤΥΠΟΓΡΑΦΕΙΟ

Αριθ. 29/25198/ΠΣΚ/1348 οικ. (5)

Καθορισμός επιτρεπόμενης χρήσης του τεμαχίου 292.ιθ της Ο. Διανομής «Νυμφόπετρα 1955» στην περιοχή του Δ. Διαμερίσματος Νυμφόπετρας του Δήμου Εγνατίας, (Ν. Θεσσαλονίκης).

Ο ΝΟΜΑΡΧΗΣ ΘΕΣΣΑΛΟΝΙΚΗΣ

Έχοντας υπόψη:

1. Τις διατάξεις του άρθρου 3 του Ν. 1512 / 85 «τροποποίηση και συμπλήρωση πολεοδομικών διατάξεων κλπ» (ΦΕΚ 4 / Α).

2. Τις διατάξεις του Ν.2218/94 «ίδρυση Νομαρχιακής Αυτοδιοίκησης κλπ» (ΦΕΚ 90/Α), όπως τροποποιήθηκαν και συμπληρώθηκαν με το Ν. 2242/94 «συμπλήρωση διατάξεων για τη νομαρχιακή αυτοδιοίκηση και άλλες διατάξεις» (ΦΕΚ 153/Α).

3. Την υπ' αρ. 21/31.3.95 Απόφαση του Νομαρχιακού Συμβουλίου Θεσσαλονίκης «Οργανισμός Εσωτερικής Υπηρεσίας της Νομαρχιακής Αυτοδιοίκησης Θεσσαλονίκης» (ΦΕΚ 392/Β/11.4.95) και την οικοθ. 751/10.01.2001 Απόφαση Νομάρχη Θεσσαλονίκης με την οποία μεταβιβάστηκαν αρμοδιότητες στο Βοηθό Νομάρχη Ιωάννη Λεμπετλή.

4. Το Τ.Π.Σ.Κ. 1340/18.07.2001 σχετικό με το θέμα Εισηγητικό Σημείωμα του Τμήματος Πολεοδομικών Σχεδίων και Κανόνων της Δ/νσης Πολεοδομίας, στο οποίο εκτίθεται το ιστορικό του θέματος, αναλύεται η νομική και χωροταξική του διάσταση και αναφέρονται οι θετικές γνωμοδοτήσεις των υπηρεσιών που ερωτήθηκαν σχετικά.

5. Τις διατάξεις του άρθρου 29Α του Ν. 1558/85 όπως αυτό προστέθηκε με το άρθρο 27 του Ν.2081/92 (ΦΕΚ 154/Α) και τη διαπίστωση ότι από τις κανονιστικού χαρακτήρα διατάξεις της παρούσας δεν προκαλείται δαπάνη σε βάρος του κρατικού προϋπολογισμού ή του Δήμου Εγνατίας.

6. Την 69269/5387/90 Κοινή Απόφαση Υπουργών «κατάταξη έργων και δραστηριοτήτων σε κατηγορίες κλπ», (ΦΕΚ 678/Β/25.10.90) και ειδικότερα τα άρθρα 4, 5 και 8.

7. Την εγκύκλιο 30/93 του Υ.ΠΕ.ΧΩ.Δ.Ε. (αρ. πρωτ. 78266/4048/9.7.93) και το διευκρινιστικό 80972/5450/17.8.93 έγγραφο της Δ/νσης Χωροταξίας του Υ.ΠΕ.ΧΩ.Δ.Ε., αποφασίζουμε:

1. Καθορίζουμε επιτρεπόμενη χρήση «Εγκαταστάσεις βουστασίου» στο τεμάχιο 292.ιθ της Διανομής «Νυμφόπετρα 1955» που σημειώνεται με στοιχεία Α-Β-Γ-Δ-Α στο διάγραμμα-απόσπασμα διανομής το οποίο θεωρήθηκε από τον Προϊστάμενο της Δ/νσης Πολεοδομίας και συνοδεύει την παρούσα.

2. Στο υπόψη γήπεδο εξακολουθούν να ισχύουν οι όροι και περιορισμοί δόμησης που διέπουν την εκτός οικισμών δόμηση καθώς και οι διατάξεις που καθορίζουν ελάχιστες αποστάσεις κλπ των προς ανέγερση κτηνοτροφικών εγκαταστάσεων.

3. Η παρούσα μαζί με το διάγραμμα που τη συνοδεύει να δημοσιευθεί στην Εφημερίδα της Κυβερνήσεως (Ν. 1512 / 85 άρθρο 3) και η ισχύς της να αρχίσει από τη δημοσίευσή της.

Θεσσαλονίκη, 19 Ιουλίου 2001

Με εντολή Νομάρχη
Ο Βοηθός Νομάρχη
ΙΩΑΝΝΗΣ ΛΕΜΠΕΤΛΗΣ

ΑΠΟΣΠΑΣΜΑ

'ΝΥΜΦΟΠΕΤΡΑ" (ΛΑΓΚΑΔΑ)

Αριθ. { Πρωτ. ..... Σχεδ. .....

Ο ΔΙΑΝΟΜΗ 1955
Κλίμακα 1 : 5000

ΥΠΟΜΝΗΜΑ

ΑΡΙΘ. ΤΕΜ.	ΕΚΤΑΣΗ ΣΤΡ.	ΕΚΤΑΣΗ Μ2	ΕΙΔΟΣ ΕΔΑΦΟΥΣ	ΟΝΟΜΑΤΕΠΩΝΥΜΟ ΚΛΗΡΟΥΧΟΥ
292 ιδ	3	001	αγρός	Πρόκειται νά παραχωρηθεί
292 η	–	–	χέρσου	Κοινόχρηστο

ΚΕΝΤΡΙΚΗ ΑΥΤΟΔΙΟΙΚΗΣΗ ΘΕΣΣΑΛΟΝΙΚΗΣ
ΔΙΕΥΘΥΝΣΗ ΠΟΛΕΟΔΟΜΙΑΣ
ΤΜΗΜΑ ΠΟΛΕΟΔΟΜΙΚΩΝ ΣΧΕΔΙΩΝ ΚΑΙ ΚΑΝΟΝΩΝ

Συνοδεύει την 297 ..... Απόφαση Νομάρχη Θεσσαλονίκης "Καθορισμός εσωτερικού ηκεκτ. χώρου του τεμαχίου 292.19 τμ. Ω. Δ. κοινότητας "Νυμφόπετρα 1955" εντός ορίων περιοχής του Δ.Δ. Νυμφόπετρας του Δήμου Ερυθραίας (Ν. Θεσσαλονίκης)

ΕΛΛΗΝΙΚΗ ΔΗΜΟΚΡΑΤΙΑ
ΠΟΛΕΟΔΟΜΙΚΗ ΑΥΤΗΣΗ ΘΕΣΣΑΛΟΝΙΚΗΣ

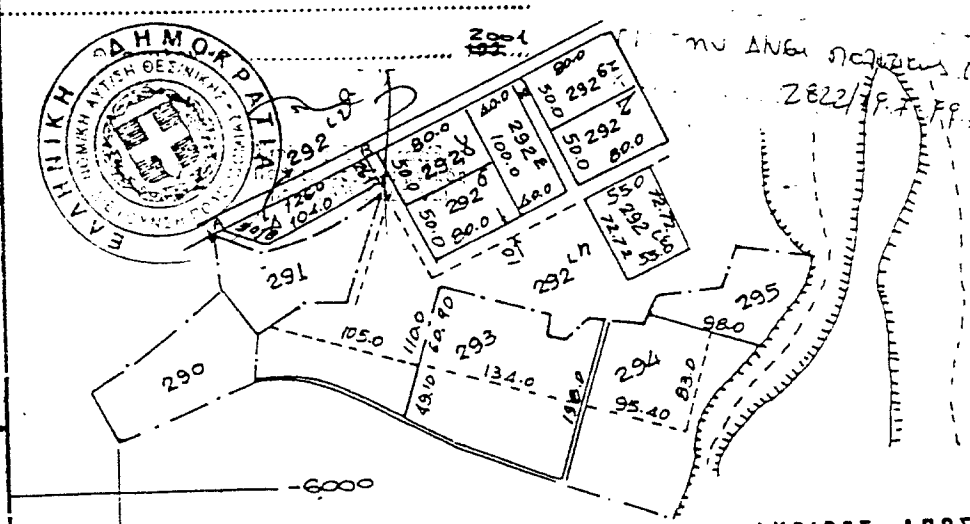

ΑΚΡΙΒΕΣ ΑΠΟΣΠΑΣΜΑ

Θεσσαλονίκη ..... 19.....
Ο ΠΡΟΪΣΤΑΜΕΝΟΣ

ΕΘΝΙΚΟ ΤΥΠΟΓΡΑΦΕΙΟ
Για τεχνικούς λόγους στο σχεδιάγραμμα έγινε σμίκρυνση κατά ποσοστό 80 %