04006872308010008

5909

ΕΦΗΜΕΡΙΣ ΤΗΣ ΚΥΒΕΡΝΗΣΕΩΣ

ΤΗΣ ΕΛΛΗΝΙΚΗΣ ΔΗΜΟΚΡΑΤΙΑΣ

ΤΕΥΧΟΣ ΤΕΤΑΡΤΟ **Αρ. Φύλλου 687**

23 Αυγούστου 2001

ΠΕΡΙΕΧΟΜΕΝΑ

ΑΠΟΦΑΣΕΙΣ

Κήρυξη αναδασωτέας έκτασης 96,00 τ.μ. στη θέση «Κυνηγού» Δ.Δ. Σταυροχωρίου του Δήμου Προυσού του Νομού Ευρυτανίας..... 1

Κήρυξη αναδασωτέας έκτασης 225,00 τ.μ. στη θέση «Κυνηγού» Δ.Δ. Σταυροχωρίου του Δήμου Προυσού του Νομού Ευρυτανίας..... 2

Κήρυξη αναδασωτέας έκτασης 152,00 τ.μ. στη θέση «Κυνηγού» Δ.Δ. Σταυροχωρίου του Δήμου Προυσού του Νομού Ευρυτανίας..... 3

Κήρυξη αναδασωτέας έκτασης 88,14 τ.μ. στη θέση «Κυνηγού» Δ.Δ. Σταυροχωρίου του Δήμου Προυσού του Νομού Ευρυτανίας..... 4

ΑΠΟΦΑΣΕΙΣ

Αριθ. 1488 (1)

Κήρυξη αναδασωτέας έκτασης 96,00 τ.μ. στη θέση «Κυνηγού» Δ.Δ. Σταυροχωρίου του Δήμου Προυσού του Νομού Ευρυτανίας.

Ο ΓΕΝΙΚΟΣ ΓΡΑΜΜΑΤΕΑΣ
ΠΕΡΙΦΕΡΕΙΑΣ ΣΤΕΡΕΑΣ ΕΛΛΑΔΑΣ

Έχοντας υπόψη:

1. Τις διατάξεις του Ν. 3200/55 περί διοικητικής αποκέντρωσης, όπως τροποποιήθηκε και συμπληρώθηκε μεταγενέστερα με το Ν.Δ. 532/70.

2. Τις διατάξεις:

α) Των άρθρων 24 παραγ. 1 και 117 παραγ. 3 του Συντάγματος.

β) Του Ν. 998/79 «περί προστασίας των δασών και των δασικών εν γένει εκτάσεων της χώρας» και συγκεκριμένα των άρθρων 38 παραγ. 1 και 41 παραγ. 1.

γ) Του άρθρου 12 παραγ. 3 του Ν. 2040/92.

3. Τις διαταγές του Υπουργείου Γεωργίας: α) 204809/761/24.2.78, β) 160417/ 1180/8.7.80 και γ) 182447/ 3049/24.9.80.

4. Την αριθμ. 6747/29.9.97 ΦΕΚ 242/Β/98 απόφαση Γενικού Γραμματέα Περιφέρειας Στ. Ελλάδας «εξουσιοδότηση για υπογραφή με εντολή Γ. Γ. Π. Σ. Ε. στους Προϊσταμένους των Δασικών Υπηρεσιών».

5. Την αριθμ. 4279/12.7.2001 πρόταση του Δασαρχείου Καρπενησίου περί κηρύξεως αναδασωτέας, της αναφερόμενης στο θέμα εκτάσεως, αποφασίζουμε:

Κηρύσσουμε αναδασωτέα, με σκοπό την αποκατάσταση της δασικής βλάστησης, τη δασικού χαρακτήρα έκταση 96,00 τ. μ., που βρίσκεται στη θέση «Κυνηγού» Δ.Δ. Σταυροχωρίου του Δήμου Προυσού Νομού Ευρυτανίας, η οποία καταστράφηκε στις 4.9.1985 από παράνομη εκχέρσωση και ανέγερση κτίσματος και προσδιορίζεται από τα στοιχεία Α, Β, Γ, Δ, Α όπως φαίνονται στο συνημμένο διάγραμμα, το οποίο αποτελεί αναπόσπαστο μέρος της απόφασης αυτής και έχει όρια:

Ανατολικά: Με Δημόσια έκταση δασικού χαρακτήρα.
Δυτικά: Με Δημόσια έκταση δασικού χαρακτήρα.
Βόρεια: Με Δημόσια έκταση δασικού χαρακτήρα.
Νότια: Με Δημόσια έκταση δασικού χαρακτήρα.

Η απόφαση αυτή να δημοσιευθεί στην Εφημερίδα της Κυβερνήσεως.

Καρπενήσι, 25 Ιουλίου 2001

Με εντολή Γενικού Γραμματέα Περιφέρειας
Ο Διευθυντής Δασών Ευρυτανίας
ΓΙΩΡΓΟΣ ΚΑΡΑΓΕΩΡΓΟΣ

ΤΟΠΟΓΡΑΦΙΚΟ ΔΙΑΓΡΑΜΜΑ

Αναδασωτέας Δημόσιας Έκτασης Δασικού Χαρακτήρα Εμβαδού 96,00 τ.μ. στη Θέση " Κυνηγού "

Δημοτικού Διαμερίσματος Σταυροχωρίου του Δήμου Προυσού που καταλήφθηκε παράνομα από τον Υφαντής Χαράλαμπος του Νικολάου κατοίκου Αγίου Νικολάου Αγρινίου.

Κλίμακα 1 : 200

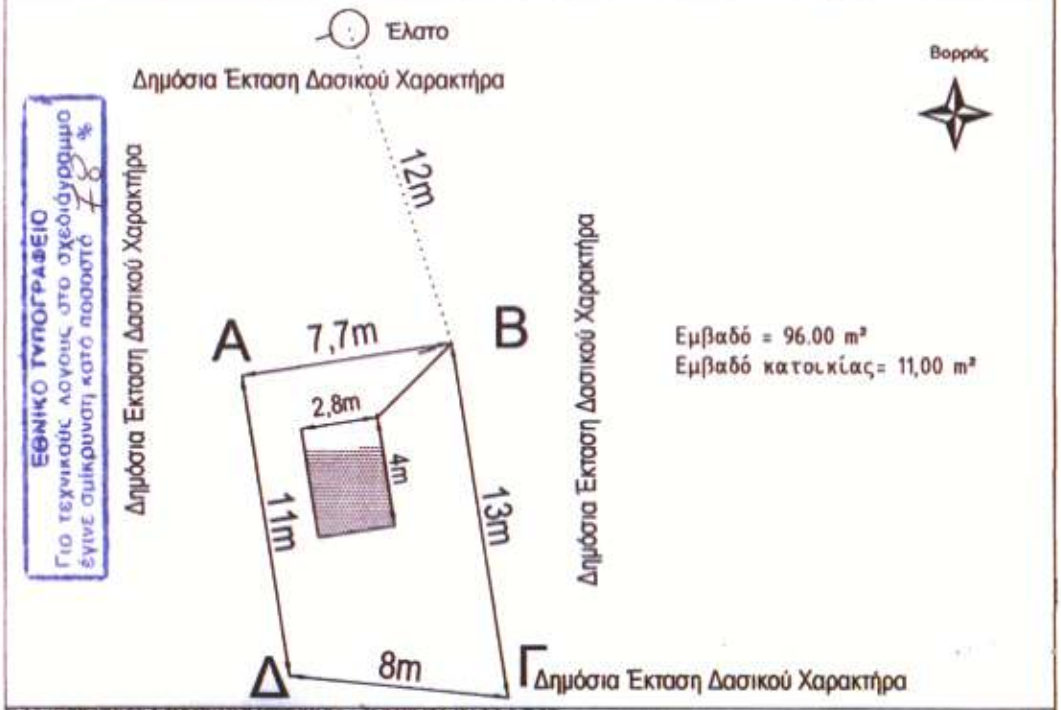

ΕΘΝΙΚΟ ΤΥΠΟΓΡΑΦΕΙΟ
Για τεχνικούς λόγους, στο σχεδιάγραμμα έγινε σμίκρυνση κατά ποσοστό 57 %

ΑΠΟΣΠΑΣΜΑ ΔΑΣΟΠΟΝΟΚΟΥ ΧΑΡΤΗ ΔΗΜΟΣΙΩΝ ΔΑΣΩΝ ΔΗΜΟΥ ΠΡΟΥΣΟΥ	
ΚΛΙΜΑΚΑ 1 : 20.000	
ΥΠΟΜΝΗΜΑ	
*	Έκταση που καταλήφθηκε Εμβαδόν 96,00 τ.μ. Δασική Θέση " Κυνηγού "
. . . . .	Όρια Συστάδων
———	Όρια Τμημάτων
▬▬▬	Υπάρχον Οδικό Δίκτυο

Ανήκει στην με αριθμό 1458/ 25-7-01 Απόφαση	ΘΕΩΡΗΘΗΚΕ		
Διευθυντού Δασών Ευρυτανίας	Καρπενήσι 26-7-2001	Καρπενήσι 12-7-2001	
Με Ε.Γ.Γ.Π.Σ.Ε	Ο	Ο	Καρπενήσι 12-7-2001
Ο Διευθυντής Δασών Ευρυτανίας	Δ/ντής Δασών Ευρυτανίας	Δασάρχης Καρπενησίου	Η Συντάκτρια
Γιώργος Καραγεώργος	Γιώργος Καραγεώργος	Ιωάννης Φάκας	Αναστασία Κρεπάση
Δασολόγος	Δασολόγος	Δασολόγος	Δασοπόνος

Αριθ. 1486 (2)

Κήρυξη αναδασωτέας έκτασης 225,00 τ.μ. στη θέση «Κυνηγού» Δ.Δ. Σταυροχωρίου του Δήμου Προυσού του Νομού Ευρυτανίας.

Ο ΓΕΝΙΚΟΣ ΓΡΑΜΜΑΤΕΑΣ
ΠΕΡΙΦΕΡΕΙΑΣ ΣΤΕΡΕΑΣ ΕΛΛΑΔΑΣ

Έχοντας υπόψη:

1. Τις διατάξεις του Ν. 3200/55 περί διοικητικής αποκέντρωσης, όπως τροποποιήθηκε και συμπληρώθηκε μεταγενέστερα με το Ν.Δ. 532/70.

2. Τις διατάξεις:

α) Των άρθρων 24 παραγ. 1 και 117 παραγ. 3 του Συντάγματος.

β) Του Ν. 998/79 «περί προστασίας των δασών και των δασικών εν γένει εκτάσεων της χώρας» και συγκεκριμένα των άρθρων 38 παραγ. 1 και 41 παραγ. 1.

γ) Του άρθρου 12 παραγ. 3 του Ν. 2040/92.

3. Τις διαταγές του Υπουργείου Γεωργίας: α) 204809/761/24.2.78, β) 160417/ 1180/8.7.80 και γ) 182447/ 3049/24.9.80.

4. Την αριθμ. 6747/29.9.97 ΦΕΚ 242/Β/98 απόφαση Γενικού Γραμματέα Περιφέρειας Στ. Ελλάδας «εξουσιοδότηση για υπογραφή με εντολή Γ. Γ. Π. Σ. Ε. στους Προϊσταμένους των Δασικών Υπηρεσιών».

5. Την αριθμ. 4276/12.7.2001 πρόταση του Δασαρχείου Καρπενησίου περί κηρύξεως αναδασωτέας, της αναφερόμενης στο θέμα εκτάσεως, αποφασίζουμε:

Κηρύσσουμε αναδασωτέα, με σκοπό την αποκατάσταση της δασικής βλάστησης, τη δασικού χαρακτήρα έκταση 225,00 τ. μ., που βρίσκεται στη θέση «Κυνηγού» Δ.Δ. Σταυροχωρίου του Δήμου Προυσού Νομού Ευρυτανίας, η οποία καταστράφηκε στις 4.9.1985 από παράνομη εκχέρσωση και ανέγερση κτίσματος και προσδιορίζεται από τα στοιχεία Α, Β, Γ, Δ, Ε, Α όπως φαίνονται στο συνημμένο διάγραμμα, το οποίο αποτελεί αναπόσπαστο μέρος της απόφασης αυτής και έχει όρια:

Ανατολικά: Με Δημόσια έκταση δασικού χαρακτήρα.

Δυτικά: Με Δημόσια έκταση δασικού χαρακτήρα.

Βόρεια: Με Δημόσια έκταση δασικού χαρακτήρα.

Νότια: Με Δημόσια έκταση δασικού χαρακτήρα.

Η απόφαση αυτή να δημοσιευθεί στην Εφημερίδα της Κυβερνήσεως.

Καρπενήσι, 25 Ιουλίου 2001

Με εντολή Γενικού Γραμματέα Περιφέρειας
Ο Διευθυντής Δασών Ευρυτανίας
ΓΙΩΡΓΟΣ ΚΑΡΑΓΕΩΡΓΟΣ

ΤΟΠΟΓΡΑΦΙΚΟ ΔΙΑΓΡΑΜΜΑ

Αναδασωτέας Δημόσιας Έκτασης Δασικού Χαρακτήρα Εμβαδού 225,00 τ.μ. στη Θέση " Κυνηγού " Δημοτικού Διαμερίσματος Σταυροχωρίου του Δήμου Προυσού που καταλήφθηκε παράνομα από τον Υφαντή Λάμπρο ή Στράτο του Γεωργίου κατοίκου Καρπενησίου 63, Αγρινίου.

Κλίμακα 1 : 500

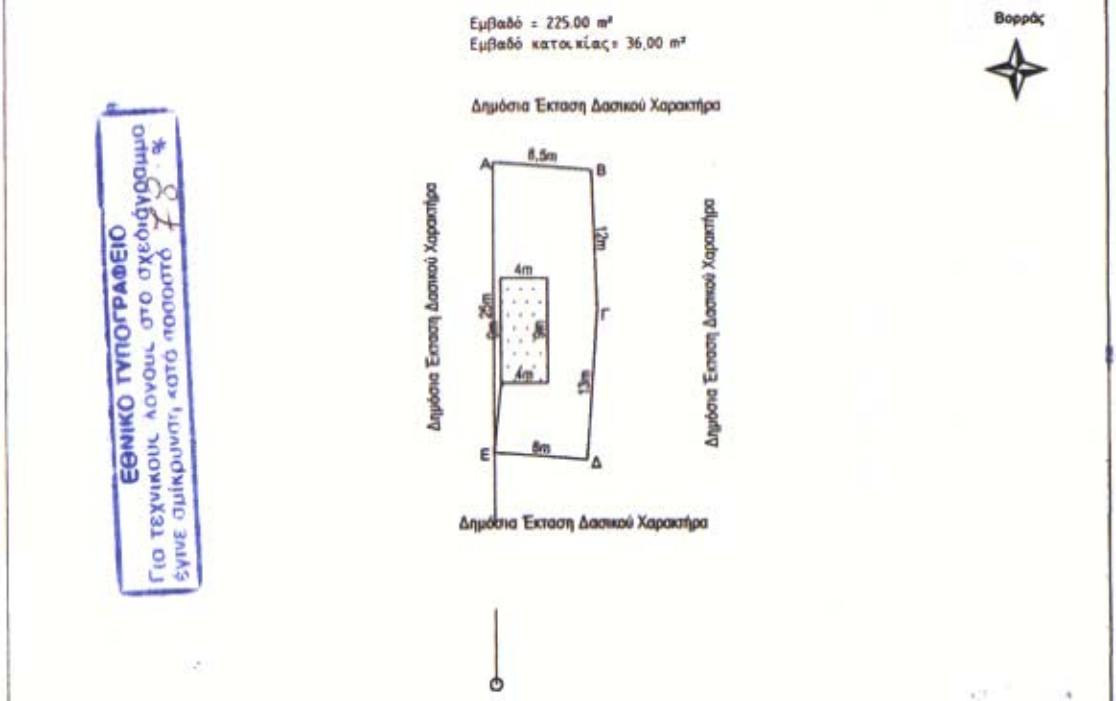

ΕΘΝΙΚΟ ΤΥΠΟΓΡΑΦΕΙΟ
Για τεχνικούς λόγους στο σχεδιάγραμμα έγινε σμίκρυνση κατά ποσοστό 7 %



ΑΠΟΣΠΑΣΜΑ ΔΑΣΟΠΟΝΟΚΟΥ ΧΑΡΤΗ
ΔΗΜΟΣΙΩΝ ΔΑΣΩΝ ΔΗΜΟΥ ΠΡΟΥΣΟΥ
ΚΛΙΜΑΚΑ 1 : 20.000

ΥΠΟΜΝΗΜΑ

*	Έκταση που καταλήφθηκε Εμβαδόν 225,00 τ.μ. Δασική Θέση "Κυνηγού"
	Όρια Συστάδων
	Όρια Τμημάτων
	Υπάρχον Οδικό Δίκτυο

Ανήκει στην 1486/			
25.7.01 Απόφαση	ΘΕΩΡΗΘΗΚΕ		
Διευθυντού Δασών Ευρυτανίας	Καρ-61 25/7/01	Καρπενήσι 12-7-2001	
Με Ε.Γ.Γ.Π.Στ.Ε	Ο	Ο	Καρπενήσι 12-7-2001
Ο Δ/ντής Δασών Ευρυτανίας	Δ/ντής Δασών Ευρυτανίας	Δασάρχης Καρπενησίου	Η Συντάκτρια
Γιώργος Καραγεώργος	Γιώργος Καραγεώργος	Ιωάννης Φάκας	Αναστασία Κριπάση
Δασολόγος	Δασολόγος	Δασολόγος	Δασοπόνος

Αριθ. 1487 (3)

Κήρυξη αναδασωτέας έκτασης 152,00 τ.μ. στη θέση «Κυνηγού» Δ.Δ. Σταυροχωρίου του Δήμου Προυσού του Νομού Ευρυτανίας.

Ο ΓΕΝΙΚΟΣ ΓΡΑΜΜΑΤΕΑΣ
ΠΕΡΙΦΕΡΕΙΑΣ ΣΤΕΡΕΑΣ ΕΛΛΑΔΑΣ

Έχοντας υπόψη:

1. Τις διατάξεις του Ν. 3200/55 περί διοικητικής αποκέντρωσης, όπως τροποποιήθηκε και συμπληρώθηκε μεταγενέστερα με το Ν.Δ. 532/70.

2. Τις διατάξεις:

α) Των άρθρων 24 παραγ. 1 και 117 παραγ. 3 του Συντάγματος.

β) Του Ν. 998/79 «περί προστασίας των δασών και των δασικών εν γένει εκτάσεων της χώρας» και συγκεκριμένα των άρθρων 38 παραγ. 1 και 41 παραγ. 1.

γ) Του άρθρου 12 παραγ. 3 του Ν. 2040/92.

3. Τις διαταγές του Υπουργείου Γεωργίας: α) 204809/761/24.2.78, β) 160417/ 1180/8.7.80 και γ) 182447/ 3049/24.9.80.

4. Την αριθμ. 6747/29.9.97 ΦΕΚ 242/Β/98 απόφαση Γενικού Γραμματέα Περιφέρειας Στ. Ελλάδας «εξουσιοδότηση για υπογραφή με εντολή Γ. Γ. Π. Σ. Ε. στους Προϊσταμένους των Δασικών Υπηρεσιών».

5. Την αριθμ. 4280/12.7.2001 πρόταση του Δασαρχείου Καρπενησίου περί κηρύξεως αναδασωτέας, της αναφερόμενης στο θέμα εκτάσεως, αποφασίζουμε:

Κηρύσσουμε αναδασωτέα, με σκοπό την αποκατάσταση της δασικής βλάστησης, τη δασικού χαρακτήρα έκταση 152,00 τ. μ., που βρίσκεται στη θέση «Κυνηγού» Δ.Δ. Σταυροχωρίου του Δήμου Προυσού Νομού Ευρυτανίας, η οποία καταστράφηκε στις 30.3.1989 από παράνομη εκχέρσωση και ανέγερση κτίσματος και προσδιορίζεται από τα στοιχεία Α, Β, Γ, Δ, Α όπως φαίνονται στο συνημμένο διάγραμμα, το οποίο αποτελεί αναπόσπαστο μέρος της απόφασης αυτής και έχει όρια:

Ανατολικά: Με Δημόσια έκταση δασικού χαρακτήρα.

Δυτικά: Με Δημόσια έκταση δασικού χαρακτήρα.

Βόρεια: Με Δημόσια έκταση δασικού χαρακτήρα.

Νότια: Με Δημόσια έκταση δασικού χαρακτήρα.

Η απόφαση αυτή να δημοσιευθεί στην Εφημερίδα της Κυβερνήσεως.

Καρπενήσι, 25 Ιουλίου 2001

Με εντολή Γενικού Γραμματέα Περιφέρειας
Ο Διευθυντής Δασών Ευρυτανίας
ΓΙΩΡΓΟΣ ΚΑΡΑΓΕΩΡΓΟΣ

ΤΟΠΟΓΡΑΦΙΚΟ ΔΙΑΓΡΑΜΜΑ

Αναδασωτέας Δημόσιας Έκτασης Δασικού Χαρακτήρα Εμβαδού 152,00 τ.μ. στη Θέση " Κυνηγού " Δημοτικού Διαμερίσματος Σταυροχωρίου του Δήμου Προυσσού που καταλήφθηκε παράνομα από τον Αθανασόπουλο Νικόλαο του Θεοδώρου κατοίκου Αγρινίου - Οδός Βασιλεύς Παύλου 5.

Κλίμακα 1 : 300

Βορράς

Εμβαδό = 152,00 m²
Εμβαδό κατοικίας= 22,62 m²

ΕΘΝΙΚΟ ΤΥΠΟΓΡΑΦΕΙΟ
Για τεχνικούς λόγους, στο σχεδιάγραμμα έγινε σμίκρυνση κατά ποσοστό 70 %

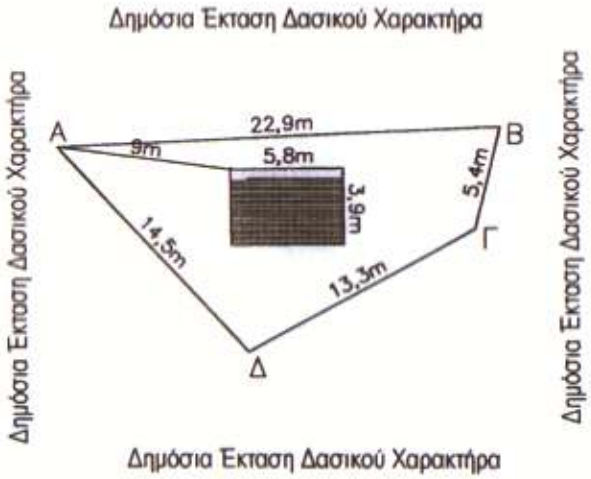

ΑΠΟΣΠΑΣΜΑ ΔΑΣΟΠΟΝΟΚΟΥ ΧΑΡΤΗ
ΔΗΜΟΣΙΩΝ ΔΑΣΩΝ ΔΗΜΟΥ ΠΡΟΥΣΟΥ
\ΚΛΙΜΑΚΑ 1 : 20.000

ΥΠΟΜΝΗΜΑ

*	Έκταση που καταλήφθηκε
	Εμβαδόν 152.00 τ.μ.
	Δασική Θέση " Κυνηγού "
- - - -	Όρια Συστάδων
——	Όρια Τμημάτων
▬▬	Υπάρχον Οδικό Δίκτυο

Ανήκει στην 1487/			
25-7-01 Απόφαση	ΘΕΩΡΗΘΗΚΕ		
Διευθυντού Δασών Ευρυτανίας	Καρπενήσι 25-7-2001		
Με Ε.Γ.Γ.Π.Στ.Ε	Ο	Ο	Καρπενήσι 12 -7- 2001
Ο Δ/ντής Δασών Ευρυτανίας	Δ/ντής Δασών Ευρυτανίας	Δασάρχης Καρπενησίου	Η Συντάκτρια
Γιώργος Καραγεώργος	Γιώργος Καραγεώργος	Ιωάννης Φάκας	Αναστασία Κριτάση
Δασολόγος	Δασολόγος	Δασολόγος	Δασοπόνος

Αριθ. 1493 (4)

Κήρυξη αναδασωτέας έκτασης 88,14 τ.μ. στη θέση «Κυνηγού» Δ.Δ. Σταυροχωρίου του Δήμου Προυσού του Νομού Ευρυτανίας.

Ο ΓΕΝΙΚΟΣ ΓΡΑΜΜΑΤΕΑΣ
ΠΕΡΙΦΕΡΕΙΑΣ ΣΤΕΡΕΑΣ ΕΛΛΑΔΑΣ

Έχοντας υπόψη:

1. Τις διατάξεις του Ν. 3200/55 περί διοικητικής αποκέντρωσης, όπως τροποποιήθηκε και συμπληρώθηκε μεταγενέστερα με το Ν.Δ. 532/70.

2. Τις διατάξεις:

α) Των άρθρων 24 παραγ. 1 και 117 παραγ. 3 του Συντάγματος.

β) Του Ν. 998/79 «περί προστασίας των δασών και των δασικών εν γένει εκτάσεων της χώρας» και συγκεκριμένα των άρθρων 38 παραγ. 1 και 41 παραγ. 1.

γ) Του άρθρου 12 παραγ. 3 του Ν. 2040/92.

3. Τις διαταγές του Υπουργείου Γεωργίας: α) 204809/761/24.2.78, β) 160417/ 1180/8.7.80 και γ) 182447/ 3049/24.9.80.

4. Την αριθμ. 6747/29.9.97 ΦΕΚ 242/Β/98 απόφαση Γενικού Γραμματέα Περιφέρειας Στ. Ελλάδας «εξουσιοδότηση για υπογραφή με εντολή Γ. Γ. Π. Σ. Ε. στους Προϊσταμένους των Δασικών Υπηρεσιών».

5. Την αριθμ. 4293/12.7.2001 πρόταση του Δασαρχείου Καρπενησίου περί κηρύξεως αναδασωτέας, της αναφερόμενης στο θέμα εκτάσεως, αποφασίζουμε:

Κηρύσσουμε αναδασωτέα, με σκοπό την αποκατάσταση της δασικής βλάστησης, τη δασικού χαρακτήρα έκταση 88,14 τ. μ., που βρίσκεται στη θέση «Κυνηγού» Δ.Δ. Σταυροχωρίου του Δήμου Προυσού Νομού Ευρυτανίας, η οποία καταστράφηκε στις 12.9.1997 από παράνομη εκχέρσωση και ανέγερση κτίσματος και προσδιορίζεται από τα στοιχεία Α, Β, Γ, Δ, Ε, Α, όπως φαίνονται στο συνημμένο διάγραμμα, το οποίο αποτελεί αναπόσπαστο μέρος της απόφασης αυτής και έχει όρια:

Ανατολικά: Με Δημόσια έκταση δασικού χαρακτήρα.

Δυτικά: Με Δημόσια έκταση δασικού χαρακτήρα.

Βόρεια: Με Δημόσια έκταση δασικού χαρακτήρα.

Νότια: Με Δημόσια έκταση δασικού χαρακτήρα.

Η απόφαση αυτή να δημοσιευθεί στην Εφημερίδα της Κυβερνήσεως.

Καρπενήσι, 25 Ιουλίου 2001

Με εντολή Γενικού Γραμματέα Περιφέρειας
Ο Διευθυντής Δασών Ευρυτανίας
ΓΙΩΡΓΟΣ ΚΑΡΑΓΕΩΡΓΟΣ

ΤΟΠΟΓΡΑΦΙΚΟ ΔΙΑΓΡΑΜΜΑ

Αναδασωτέας Δημόσιας Έκτασης Δασικού Χαρακτήρα Εμβαδού 88,14 τ.μ. στη Θέση " Κυνηγού "

Δημοτικού Διαμερίσματος Σταυροχωρίου του Δήμου Προυσού που καταλήφθηκε παράνομα από τον

Αθανασόπουλος Χρ. Δημήτριος, κατοίκου Αγίου Νικολάου Τριχωνίδος Αιτωλοακαρνανίας.

Κλίμακα 1 : 200

Εμβαδό = 88,14 m^2
Εμβαδό Κτίσματος = 52,00 m^2

Βορράς

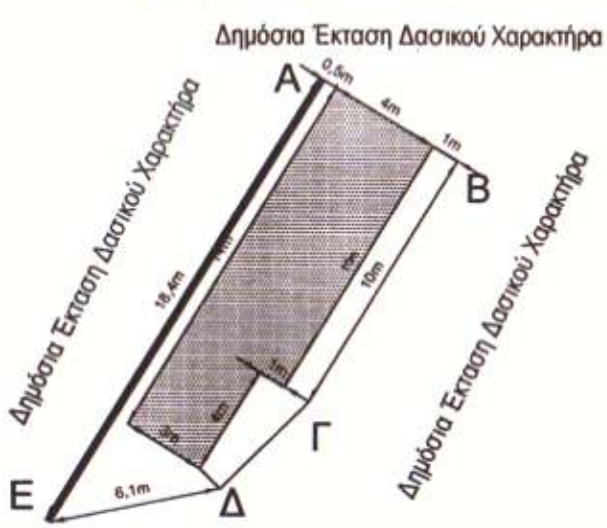

Δημόσια Έκταση Δασικού Χαρακτήρα

ΕΘΝΙΚΟ ΤΥΠΟΓΡΑΦΕΙΟ
Για τεχνικούς λόγους δεν σχεδιάζεται σχήμα δημόσιας κατά παράσταση

ΑΠΟΣΠΑΣΜΑ ΔΑΣΟΠΟΝΟΚΟΥ ΧΑΡΤΗ ΔΗΜΟΣΙΩΝ ΔΑΣΩΝ ΔΗΜΟΥ ΠΡΟΥΣΟΥ	
ΚΛΙΜΑΚΑ 1 : 20.000	
ΥΠΟΜΝΗΜΑ	
*	Έκταση που καταλήφθηκε
	Εμβαδόν 84,14 τ.μ.
	Δασική Θέση " Κυνηγού "
— —	Όρια Συστάδων
———	Όρια Τμημάτων
▬▬	Υπάρχον Οδικό Δίκτυο

Ανήκει στην με αριθμό 1493/ 25-7-01 Απόφαση	ΘΕΩΡΗΘΗΚΕ		
Διευθυντού Δασών Ευρυτανίας	Καρπενήσι 25-7-2001	Καρπενήσι 25-7-2001	
Με Ε.Γ.Γ.Π.Σ.Τ.Ε	Ο	Ο	Καρπενήσι 25-7-2001
Ο Διευθυντής Δασών Ευρυτανίας	Δ/ντής Δασών Ευρυτανίας	Δασάρχης Καρπενησίου	Η Συντάκτρια
Γιώργος Καραγεώργος	Γιώργος Καραγεώργος	Ιωάννης Φάκας	Αναστασία Κριπάση
Δασολόγος	Δασολόγος	Δασολόγος	Δασοπόνος