04007042808010008

ΕΦΗΜΕΡΙΣ ΤΗΣ ΚΥΒΕΡΝΗΣΕΩΣ

ΤΗΣ ΕΛΛΗΝΙΚΗΣ ΔΗΜΟΚΡΑΤΙΑΣ

ΤΕΥΧΟΣ ΤΕΤΑΡΤΟ **Αρ. Φύλλου 704**

28 Αυγούστου 2001

ΠΕΡΙΕΧΟΜΕΝΑ

ΑΠΟΦΑΣΕΙΣ

Καθορισμός των ορίων αιγιαλού και δημιουργία ζώνης παραλίας στην περιοχή οικισμός Πέρρη Σκουραΐκων Δήμου Μαραθοκάμπου Ν. Σάμου. 1

Κήρυξη αναδασωτέας έκτασης 30,60 τ.μ. στη θέση «Κυνηγού» Δ.Δ. Σταυροχωρίου του Δήμου Προυσού του Νομού Ευρυτανίας..... 2

Κήρυξη αναδασωτέας έκτασης 205,00 τ.μ. στη θέση «Κυνηγού» Δ.Δ. Σταυροχωρίου του Δήμου Προυσού του Νομού Ευρυτανίας..... 3

ΑΠΟΦΑΣΕΙΣ

Αριθ. 1068065/7269/Β0010 (1)

Καθορισμός των ορίων αιγιαλού και δημιουργία ζώνης παραλίας στην περιοχή οικισμός Πέρρη Σκουραΐκων Δήμου Μαραθοκάμπου Ν. Σάμου.

Ο ΥΠΟΥΡΓΟΣ ΟΙΚΟΝΟΜΙΚΩΝ

Έχοντας υπόψη:

1. Τις διατάξεις του Ν. 3200/55 «περί διοικητικής αποκεντρώσεως» όπως αυτές τροποποιήθηκαν και ισχύουν σήμερα με τα Ν.Δ. 532/79, Β.Δ. 704/70, Β.Δ. 705/70, Β.Δ. 192/72, Π.Δ. 71/84, Π.Δ. 347/88, Ν.2026/92 και Π.Δ. 97/93.

2. Τις διατάξεις του Α.Ν. 2344/40 «περί αιγιαλού και παραλίας» όπως έχουν τροποποιηθεί και συμπληρωθεί μεταγενέστερα.

3. Τις διατάξεις του άρθρου 20 του Ν. 719/77 «περί του τρόπου σύνταξης τοπογραφικών - υψομετρικών διαγραμμάτων από ιδιώτες μηχανικούς κλπ.».

4. Τις διατάξεις του Ν.Δ. 439/70 «περί συμπληρώσεως των διατάξεων περί αιγιαλού».

5. Τις διατάξεις του άρθρου 100 του Π.Δ. 284/88 «περί συγκροτήσεως μεταξύ άλλων και της Επιτροπής καθορισμού ορίων αιγιαλού και παραλίας και θέσεων αμμοληψίας».

6. Την υπ' αριθ. 1078204/927/0006Α/6.8.1992 κοινή Υπουργική Απόφαση των Υπουργών Προεδρίας και Οικονομικών, με την οποία διατηρείται σε ισχύ η Επιτροπή καθορισμού ορίων αιγιαλού και παραλίας και θέσεων αμμοληψίας.

7. Τις διατάξεις του άρθρου 19 παρ. 5 του Ν.Δ. 2344/95, του άρθρου 52 παρ. 6 του Ν. 2218/1994, του άρθρου 4 παρ. 7 του Ν. 2240/94, δυνάμει των οποίων αρμοδιότητες του Υπουργείου Οικονομικών που είχαν μεταβιβασθεί στους Νομάρχες ανήκουν στον Περ/κό Δ/ντή, σε συνδυασμό με αυτές του άρθρου 14 παρ. 2 του Ν. 2399/96, με τις οποίες προβλέπεται η κατάργηση των θέσεων των Περιφερειακών Δ/ντών, οι αρμοδιότητες πλέον του οποίου περιήλθαν στον Γενικό Γραμματέα της Περιφέρειας και ασκούνται από τον Αναπληρωτή Περιφερειακό Δ/ντή.

8. Την υπ' αριθ. 1039386/441/Α0006/21.4.2000 (ΦΕΚ 571 τ.Β΄/21.4.2000) κοινή Απόφαση του Πρωθυπουργού και Υπουργού Οικονομικών «περί ανάθεσης αρμοδιοτήτων του Υπουργού Οικονομικών στους Υφυπουργούς».

9. Τις διατάξεις του τέταρτου εδαφίου της παραγράφου 2 του άρθρου 1 και της παρ. 6 του ιδίου άρθρου του Ν. 2503/97 «Διοίκηση, οργάνωση, στελέχωση της Περιφέρειας, ρύθμιση θεμάτων για την Τοπική Αυτοδιοίκηση και άλλες διατάξεις» (ΦΕΚ 107/τ.Α΄), σύμφωνα με τις οποίες οι Περιφερειακές Υπηρεσίες του Υπουργείου Οικονομικών, που συγκροτούσαν την Περιφερειακή Διοίκηση του Νομού ή Νομαρχίας, δεν υπήχθησαν στην ενιαία οργανική μονάδα της Περιφέρειας, ούτε καταργήθηκαν, αλλά αποτελούν από 1.9.1997, Υπηρεσίες του Υπουργείου Οικονομικών.

10. Την 1043053/483/Α0006/9.5.2000 (ΦΕΚ 622 τ.Β΄/10.5.00) απόφαση Υπουργού Οικονομικών «περί μεταβίβασης αρμοδιοτήτων του Υφυπουργού Οικονομικών στους Γενικό Γραμματέα, Γενικούς Διευθυντές κ.λ.π. του Υπουργείου Οικονομικών».

11. Την από 30.8.2000 έκθεση της κατά το άρθρο 100 του Π.Δ. 284/88 αρμόδιας Επιτροπής καθορισμού ορίων αιγιαλού και παραλίας για τον καθορισμό ορίων αιγιαλού και δημιουργία ζώνης παραλίας στην περιοχή οικισμός Πέρρη Σκουραΐκων Ν. Σάμου επισπεύδοντος Γενικού Επιτελείου Ναυτικού.

12. Το από έτος 2000 τοπογραφικό - υψομετρικό διάγραμμα, κλίμακας 1:500 αποτελούμενο από μια (1) πινακίδα που συντάχθηκε από τον Αντώνιο Ρουσσάκη και το οποίο ελέγχθηκε ως προς την ακρίβεια της αποτύπωσης από τον Ιωάννη Συρίγο Μηχανικό Προϊστάμενο της Τ.Υ.Δ.Κ. Σάμου την 30.8.2000 και θεωρήθηκε την ίδια ημερομηνία, όπως ορίζουν οι διατάξεις του άρθρου 20 του Ν. 719/77, και συνοδεύει την έκθεση της προαναφερόμενης Επιτροπής.

13. Το με αριθμό Φ.544.5/845/00/8.12.2000 έγγραφο του ΓΕΝ με το οποίο συμφωνεί με τα καθορισθέντα από την Επιτροπή όρια, αποφασίζουμε:

Ι. Επικυρώνουμε την από 30.8.2000 έκθεση της κατά το άρθρο 100 του Π.Δ. 284/88 αρμοδίας Επιτροπής περί χάραξης των ορίων αιγιαλού και δημιουργία ζώνης παραλίας στην περιοχή Οικισμός Πέρρη Σκουραΐκων Νομ. Σάμου, καθώς επίσης και το από έτος 2000 σχετικό με τη χάραξη, τοπογραφικό - υψομετρικό διάγραμμα, κλίμακας 1:500 σε (1) πινακίδα που συντάχθηκε από τον Αντώνιο Ρουσσάκη και το οποίο ελέγχθηκε ως προς την ακρίβεια της αποτύπωσης από τον Ιωάννη Συρίγο Μηχανικό Προϊστάμενο της Τ.Υ.Δ.Κ. Σάμου την 30.8.2000 και θεωρήθηκε την ίδια ημερομηνία, όπως ορίζουν οι διατάξεις του άρθρου 20 του Ν. 719/77.

Στο τοπογραφικό αυτό διάγραμμα, καθορίσθηκε από την αρμόδια Επιτροπή, όπως πιο πάνω αναφέρεται, η οριογραμμή του αιγιαλού με κόκκινη συνεχόμενη πολυγωνική γραμμή με στοιχεία Α1 έως Α19 της οποίας οι κορυφές εξασφαλίζονται με συντεταγμένες του Κρατικού Δικτύου.

Την οριογραμμή της παραλίας με κίτρινη συνεχόμενη πολυγωνική γραμμή με στοιχεία Π1 έως Π19 με σταθερμή απόσταση 10 μ., από την οριογραμμή του αιγιαλού της οποίας ομοίως οι κορυφές εξασφαλίζονται με συντεταγμένες του Κρατικού δικτύου.

Αποφαίνεται ότι δεν υφίσταται παλαιός αιγιαλός και ότι υπάρχουν κτίσματα εντός της ζώνης παραλίας.

Ο καθορισμός της οριογραμμής του αιγιαλού γίνεται για πρώτη φορά στην περιοχή αυτή και δεν έχει καθορισθεί στο παρελθόν οριογραμμή αιγιαλού.

Η παρούσα απόφαση μαζί με την έκθεση της Επιτροπής και το τοπογραφικό διάγραμμα να δημοσιευτούν στην Εφημερίδα της Κυβερνήσεως.

Αθήνα, 26 Ιουλίου 2001
Με εντολή Υπουργού
Ο Γενικός Διευθυντής Δημ. Περιουσίας
και Εθνικών Κρηροδοτημάτων
ΣΠΥΡΟΣ Ι. ΣΤΑΘΗΣ

ΕΚΘΕΣΗ
Επιτροπής Καθορισμού Ορίων του Αιγιαλού και Παραλίας και Θέσεων Αμμοληψίας

Για τον πρώτο καθορισμό των ορίων του αιγιαλού και παραλίας στη θέση οικισμό Πέρρη Σκουραΐκων Νήσου Σάμου.

Σάμος την 30.8.2000 οι υπογεγραμμένοι:

1. Αναστάσιος Καλτεριμτζής, Προϊστάμενος Κτηματικής Υπηρεσίας Σάμου ως Πρόεδρος.

2. Ιωάννης Συρίγος, Προϊστάμενος της Τ.Υ.Δ.Κ. Σάμου.

3. Στυλιανό Παρτσάψα, αντικαταστάτης του μετατεθέντος Βασιλείου Παρασκευόπουλου, Λιμενάρχης Σάμου, ως μέλη, αποτελούντες την Επιτροπή Καθορισμού Ορίων Αιγιαλού και Παραλίας και Θέσεων Αμμοληψίας του άρθρου 100 Π.Δ. 284/1988, όπως ορίσθηκαν με την απόφαση 1117/20.4.2000 Προϊσταμένου Οικ. Επιθ/σης Βορείου Αιγαίου αφού συνήλθαμε ύστερα από πρόσκληση του Προέδρου της, μεταβήκαμε στην παραπάνω περιοχή για επιτόπια εξέταση και έχοντας υπόψη:

1. Την από 25.8.2000 αίτηση του Μιχαήλ Νικολάου κατοίκου Αθηνών με το οποίο ζητείται ο καθορισμός των ορίων του αιγιαλού και παραλίας στην παραπάνω περιοχή.

2. Το συνταχθέν τοπογραφικό και υψομετρικό διάγραμμα σε μια πινακίδα υπό κλίμακα 1: 500 με ημερομηνία Αύγουστος 2000 από τον Αντώνιο Ρουσάκη πολιτικό μηχανικό και ελεγμένο κατά το δυνατόν για την ορθή αποτύπωσή του, από τον μηχανικό του Δημοσίου Ιωάννη Συρίγο με βαθμό Α/ΠΕ και θεωρημένο από την Τ.Υ.Δ.Κ. Σάμου την 30.8.2000 σύμφωνα με το άρθρο 20 του Ν. 719/1977.

3. Τις διατάξεις του Αν. Νόμου 2344/1940, «περί αιγιαλού και παραλίας», όπως τροποποιήθηκαν και ισχύουν και με την εφαρμογή αυτών υπάρχουσα Δικαστηριακή και Διοικητική Νομολογία.

4. Τη σχηματισθείσα αντίληψη, από την επιτόπια εξέταση, του πλάτους της βρεχόμενης ζώνης της ξηράς και των λοιπών συνθηκών που τελεί αυτή, όπως η μορφολογία της περιοχής, κατάσταση ακτής, κατάσταση θαλάσσιου χώρου, παλίρροια και θαλάσσια ρεύματα και τις επικρατούσες καιρικές συνθήκες, πνέοντες άνεμοι κ.λπ.

5. Όλα τα λοιπά στοιχεία που επεριήλθαν στην κατοχή μας, όπως παλαιά διαγραμμάτα και φωτογραφίες, αεροφωτογραφίες, αεροφωτογραφίες της ΓΥΣ, τίτλοι ιδιοκτησίας των ομόρων ιδιοκτησιών, μαρτυρικές καταθέσεις ηλικιωμένων προσώπων και από τη συσχέτιση αυτών προκύψαντα συμπεράσματα.

6. Την ανάγκη να τεθεί ζώνη παραλίας τουλάχιστον 10 μέτρων επειδή δεν εξυπηρετούνται οι σκοποί του άρθρου 7 του Α.Ν. 2344/1940, καθορίζει:

Επάνω στο υποβληθέν τοπογραφικό και υψομετρικό διάγραμμα:

Α. Την οριογραμμή του αιγιαλού με συνεχή κόκκινη πολυγωνική γραμμή, της οποίας οι κορυφές Α1 ..... έως Α19 εξασφαλίζονται από το Κρατικό Δίκτυο Συντεταγμένων.

Β. Την οριογραμμή της παραλίας με συνεχή κίτρινη πολυγωνική γραμμή, της οποίας οι κορυφές Π1 .... έως Π19 εξασφαλίζονται επίσης από το κρατικό δίκτυο Συντεταγμένων.

Αποφαίνεται ότι δεν υφίσταται παλαιός αιγιαλός και ότι στη ζώνη παραλίας υπάρχουν κτίσματα.

Συν/νες κορυφών αιγιαλού			Συν/νες κορυφών παραλίας		
Α/Α	Χ	Ψ	Α/Α	Χ	Ψ
Α1	26395,00	7850,00	Π1	26403,00	7844,50
Α2	26441,00	7901,00	Π2	26449,50	7896,50
Α3	26448,50	7914,30	Π3	26458,50	7913,00
Α4	26450,00	7936,00	Π4	26459,80	7933,00
Α5	26458,00	7988,40	Π5	26468,00	7968,50
Α6	26460,30	7988,80	Π6	26470,00	7967,50
Α7	26461,70	8000,70	Π7	26471,00	8002,50
Α8	26460,50	8014,00	Π8	26470,30	8017,00
Α9	26453,00	8040,00	Π9	26463,00	8042,50
Α10	26448,00	8058,00	Π10	26457,50	8061,00
Α11	26441,60	8081,50	Π11	26451,00	8081,50
Α12	26442,25	8110,50	Π12	26452,50	8110,00
Α13	26449,50	8143,00	Π13	26459,00	8139,50
Α14	26451,00	8161,30	Π14	26460,00	8154,50
Α15	26470,70	8171,70	Π15	26477,00	8173,30
Α16	26510,00	8195,00	Π16	26516,00	8186,80
Α17	26539,00	8215,00	Π17	26545,00	8206,90
Α19	26564,00	8234,50	Π18	26570,00	8226,50
Α19	26602,20	8263,00	Π19	26606,00	8254,00

Η Επιτροπή
Ο Πρόεδρος
ΑΝΑΣΤ. ΚΑΛΤΕΡΙΜΤΖΗΣ

Τα μέλη
ΙΩΑΝΝΗΣ ΣΥΡΙΓΟΣ
ΣΤΥΛΙΑΝΟΣ ΠΑΡΤΣΑΦΑΣ



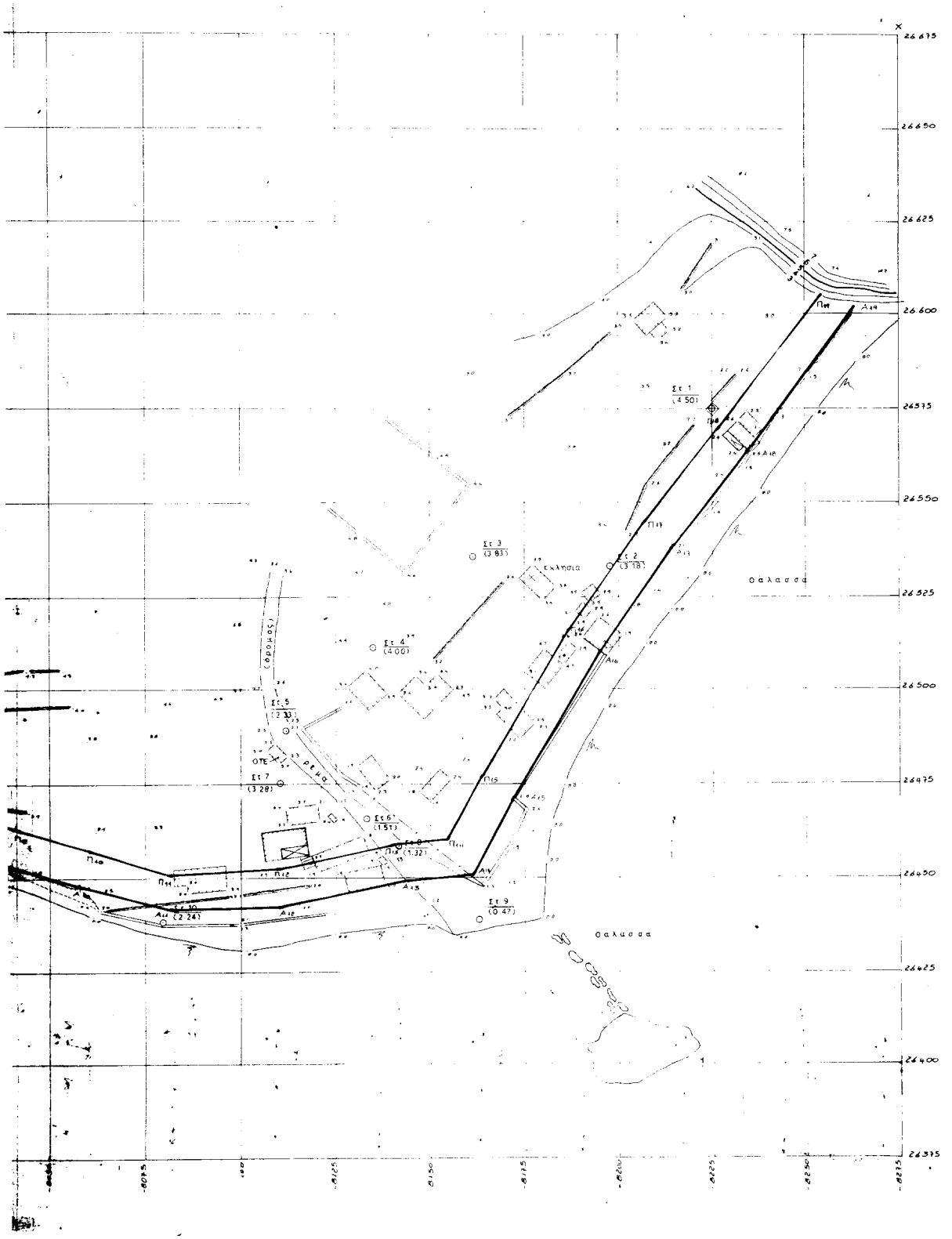
X
26675
26650
26625
26600
26575
26550
26525
26500
26475
26450
26425
26400
26375
Σε 1
(4.50)
Σε 2
(3.18)
Σε 3
(3.83)
Σε 4
(4.00)
Σε 5
(2.30)
Σε 6
(1.51)
Σε 7
(3.28)
Σε 8
(1.32)
Σε 9
(0.47)
Σε 10
(2.24)
Εκλησια
Θαλασσα
Θαλασσα
ΟΤΕ
Δρομος
Π14
Π15
Π16
Π17
Π18
Π19
Π40
Π41
Π42
Π43
Α14
Α15
Α16
Α17
Α18
Α19
Α40
Α41
Α42
Α43

Αποσπάσμα χάρτη

Κλ 1:200.000

Ο χώρος απεικονίζεται στο αποσπάσμα με κόκκινο χρώμα

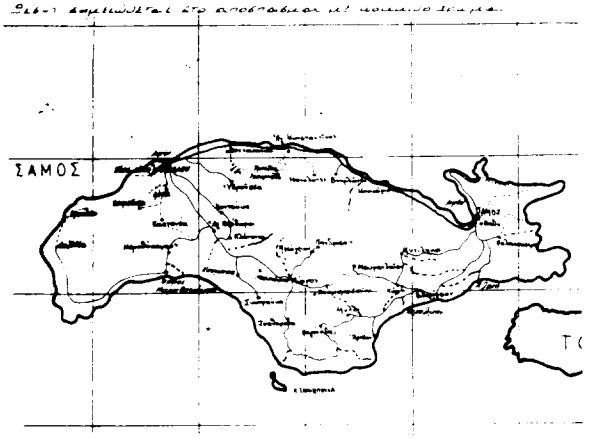

Συντεταγμένες κορυφών αιγιαλού			Συντεταγμένες κορυφών παραλίας		
Α/Α	X	Ψ	Α/Α	X	Ψ
Α1	26395,00	7850,00	Π1	26403,00	7844,50
Α2	26441,00	7901,00	Π2	26449,50	7896,50
Α3	26448,50	7914,30	Π3	26458,50	7913,00
Α4	26450,00	7936,00	Π4	26459,80	7935,00
Α5	26458,00	7988,40	Π5	26468,00	7968,30
Α6	26460,30	7988,80	Π6	26470,00	7967,50
Α7	26461,70	8000,70	Π7	26471,00	8002,50
Α8	26460,50	8014,00	Π8	26470,30	8017,00
Α9	26453,00	8040,00	Π9	26463,00	8042,50
Α10	26448,00	8058,00	Π10	26457,50	8061,00
Α11	26441,60	8081,50	Π11	26451,00	8081,50
Α12	26442,25	8110,50	Π12	26452,50	8110,00
Α13	26449,50	8143,00	Π13	26459,00	8133,50
Α14	26451,00	8161,30	Π14	26460,00	8154,50
Α15	26470,70	8171,70	Π15	26477,00	8173,50
Α16	26510,00	8195,00	Π16	26516,00	8186,80
Α17	26539,00	8215,00	Π17	26545,00	8206,90
Α18	26564,00	8234,50	Π18	26570,00	8226,50
Α19	26602,20	8263,00	Π19	26606,00	8254,00

Συντεταγμένες Σταθερών			
Α/Α	X	Ψ	Παρατηρήσεις
Σ1	26575,12	8224,91	Επί αιμίσμου
Σ2	26508,15	8199,82	Πάσσαλος
Σ3	26530,44	8166,32	-"-
Σ4	26511,08	8134,81	-"-
Σ5	26489,29	8111,79	-"-
Σ6	26465,63	8133,17	-"-
Σ7	26475,29	8110,41	-"-
Σ8	26458,37	8141,53	-"-
Σ9	26438,72	8162,89	-"-
Σ10	26438,27	8079,42	-"-
Σ11	26458,61	7978,61	Επί αιμίσμου
Σ12	26420,93	7868,84	Πάσσαλος

Θεωρήθηκε
ο
προϊστάμενος της ΓΥΔΚ Σάμου

ΕΛΛΗΝΙΚΗ ΔΗΜΟΚΡΑΤΙΑ

Ελέγχθηκε επί τόπου για την ακρίβεια της αποτύπωσης
ο
μηχανικός της ΓΥΔΚ

Υπόμνημα Επιτροπής

1. Το παρόν τοπογραφικό διάγραμμα συνοδεύει την από 30-8-2000 ενιαία μελέτη της Επιτροπής καθορισμού των ορίων του αιγιαλού (άρθρο 100 του Ν.Δ. 284/1968)
2. — Α1-Α19 ορογραμμή αιγιαλού
   — Π1-Π19 ορογραμμή παραλίας
3. Οι κορυφές των ορογραμμών εξακριβώθηκαν όπως απεικονίζονται στο διάγραμμα από το στρατιωτικό δίκτυο συντεταγμένων
4. Υπάρχουν κτίσματα στη ζώνη της παραλίας
5. Δεν υπάρχει παλαιός αιγιαλός

ΕΘΝΙΚΟ ΤΥΠΟΓΡΑΦΕΙΟ
Για τεχνικούς λόγους, στο σχεδιάγραμμα έγινε αναδιάρθρωση κατά ποσοστό 3/4

Πρόεδρος

Τα μέλη

ΠΑΡΤΕΛΙΔΑΣ ΣΤΥΛΙΑΝΟΣ
ΠΛΩΤΑΡΧΗΣ Α.Σ.

Τοπογραφικό διάγραμμα καθορισμού ορίων αιγιαλού και παραλίας

Θέση: Όρμος Πέρα
Δήμος: Μαραθοκάμπου
Νομαρχία Σάμου
Αρμόδια Υπηρεσία Υπηρεσία Σάμου

Ενδιαφερόμενος: Μιχάλης Νικολάου

Τριγωνομετρικό σταθερό: Στρατιωτικό Δίκτυο ΓΥΣ
Προβολή: ΗΑΤΤ ΦΣ 1:50000 Νήσος Σάμος
Φο = 37° 30' Λο = 1° 45'
Χωρομετρικά στοιχεία: Μέση διάθεση
Θαλασσάς με σταθερό από το τριγωνομετρικό δίκτυο ΓΥΣ
Μέθοδος αποτύπωσης: Ταχυμετρία
Χρονολογία αποτύπωσης: Αυγούστος 2000
Κλίμακα 1:500

Ελέγχθηκε	Θεωρήθηκε	Ο. Συντάξας

ΑΝΤΩΝΗΣ Ν. ΡΟΥΣΣΑΚΗΣ
ΠΟΛΙΤΙΚΟΣ ΜΗΧΑΝΙΚΟΣ
ΔΙΠΛΩΜΑΤΟΥΧΟΣ Ε.Μ.Π.
ΣΑΜΟΣ ΘΕΗ ΦΟΥΑΝΗ 19
Αριθ. Μητρώου Τ.Ε.Ε. Νίκος
Τηλ. 2273

Αριθ. 1491 (2)

Κήρυξη αναδασωτέας έκτασης 30,60 τ.μ. στη θέση «Κυνηγού» Δ.Δ. Σταυροχωρίου του Δήμου Προυσού του Νομού Ευρυτανίας.

Ο ΓΕΝΙΚΟΣ ΓΡΑΜΜΑΤΕΑΣ
ΠΕΡΙΦΕΡΕΙΑΣ ΣΤΕΡΕΑΣ ΕΛΛΑΔΑΣ

Έχοντας υπόψη:

1. Τις περί διοικητικής αποκεντρώσεως διατάξεις.

2. Τις διατάξεις:

α) Των άρθρων 24 παραγ. 1 και 117 παραγ. 3 του Συντάγματος.

β) Του Ν. 998/79 «περί προστασίας των δασών και των δασικών εν γένει εκτάσεων της χώρας» και συγκεκριμένα των άρθρων 38 παραγ. 1 και 41 παραγ. 1.

γ) Του άρθρου 12 παραγ. 3 του Ν. 2040/92.

3. Τις διαταγές του Υπουργείου Γεωργίας:

α. 204809/761/24.2.78,

β. 160417/1180/8.7.80 και

γ. 182447/3049/24.9.80.

4. Την αριθμ. 6747/29.9.97/242 ΦΕΚ τ. Β΄/98 απόφαση Γενικού Γραμματέα Περιφέρειας Στ. Ελλάδας «εξουσιοδότηση για υπογραφή με εντολή Γ.Γ.Π.Σ.Ε στους Προϊσταμένους των Δασικών Υπηρεσιών».

5. Την αριθμ. 4290/12.7.2001 πρόταση του Δασαρχείου Καρπενησίου περί κηρύξεως αναδασωτέας. της αναφερόμενης στο θέμα εκτάσεως, αποφασίζουμε:

Κηρύσσουμε αναδασωτέα, με σκοπό την αποκατάσταση της δασικής βλάστησης, την δασικού χαρακτήρα έκταση 30,60 τ.μ., που βρίσκεται στη θέση «Κυνηγού» Δ.Δ. Σταυροχωρίου του Δήμου Προυσού Νομού Ευρυτανίας, η οποία καταστράφηκε στις 1.8.1997 από παράνομη εκχέρσωση και ανέγερση κτίσματος και προσδιορίζεται από τα στοιχεία Α. Β, Γ, Δ, Α όπως φαίνονται στο συνημμένο διάγραμμα, το οποίο αποτελεί αναπόσπαστο μέρος της απόφασης αυτής και έχει όρια:

Ανατολικά: Με Δημόσια έκταση δασικού χαρακτήρα.

Δυτικά: Με Δημόσια έκταση δασικού χαρακτήρα.

Βόρεια: Με Δημόσια έκταση δασικού χαρακτήρα.

Νότια: Με Δημόσια έκταση δασικού χαρακτήρα.

Η απόφαση αυτή να δημοσιευθεί στην Εφημερίδα της Κυβερνήσεως.

Καρπενήσι, 25 Ιουλίου 2001

Με εντολή Γενικού Γραμματέα Περιφέρειας
Ο Διευθυντής Δασών Ευρυτανίας
ΓΙΩΡΓΟΣ ΚΑΡΑΓΕΩΡΓΟΣ

ΤΟΠΟΓΡΑΦΙΚΟ ΔΙΑΓΡΑΜΜΑ

Αναδασωτέας Δημόσιας Έκτασης Δασικού Χαρακτήρα Εμβαδού 30,60 τ.μ. στη Θέση " Κυνηγού "

Δημοτικού Διαμερίσματος Σταυροχωρίου του Δήμου Προυσού που καταλήφθηκε παράνομα από τον Κωνταντίνου Διονύσιο του Δημητρίου κατοίκου Αγίου Νικολάου Τριχωνίδος - Αιτωλοακαρνανίας.

Κλίμακα 1 : 200

Εμβαδό = 30,60 m²
Εμβαδό Κτίσματος = 21,60 m²

Βορράς

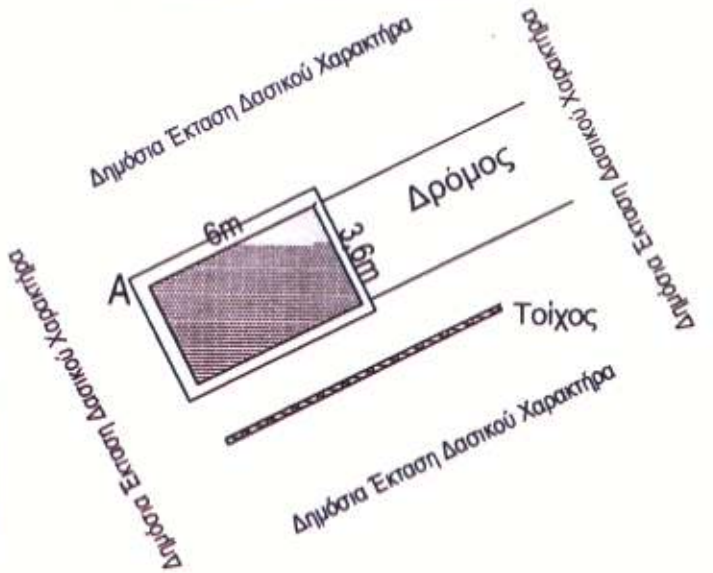

ΕΘΝΙΚΟ ΤΥΠΟΓΡΑΦΕΙΟ
Για τεχνικούς λόγους στο σχεδιάγραμμα έγινε σμίκρυνση κατά ποσοστό %



ΑΠΟΣΠΑΣΜΑ ΔΑΣΟΠΟΝΟΚΟΥ ΧΑΡΤΗ
ΔΗΜΟΣΙΩΝ ΔΑΣΩΝ ΔΗΜΟΥ ΠΡΟΥΣΟΥ
ΚΛΙΜΑΚΑ 1 : 20.000

ΥΠΟΜΝΗΜΑ

*	Έκταση που καταλήφθηκε
	Εμβαδόν 30,60 τ.μ.
	Δασική Θέση " Κυνηγού "
	Όρια Συστάδων
	Όρια Τμημάτων
	Υπάρχον Οδικό Δίκτυο

Λήφθηκε στην με αριθμό 1491			
25.7.01 Απόφαση	ΘΕΩΡΗΘΗΚΕ		
Διευθυντού Δασών Ευρυτανίας	Καρπενήσι 25-7-2001		
Με Ε.Γ.Γ.Π.Στ.Ε	Ο		Καρπενήσι 12-7-2001
Ο Διευθυντής Δασών Ευρυτανίας	Δ/ντής Δασών Ευρυτανίας	Δασάρχης Καρπενησίου	Η Συντάκτρια
Γιώργος Καραγεώργος	Γιώργος Καραγεώργος	Ιωάννης Φάκας	Αναστασία Κριπάση
Δασολόγος	Δασολόγος	Δασολόγος	Δασοπόνος

Αριθ. 1485 (3)

Κήρυξη αναδασωτέας έκτασης 205,00 τ.μ. στη θέση «Κυνηγού» Δ.Δ. Σταυροχωρίου του Δήμου Προυσού του Νομού Ευρυτανίας.

Ο ΓΕΝΙΚΟΣ ΓΡΑΜΜΑΤΕΑΣ
ΠΕΡΙΦΕΡΕΙΑΣ ΣΤΕΡΕΑΣ ΕΛΛΑΔΑΣ

Έχοντας υπόψη:

1. Τις διατάξεις του Ν. 3200/55 περί διοικητικής αποκέντρωσης, όπως τροποποιήθηκε και συμπληρώθηκε μεταγενέστερα με το Ν.Δ. 532/70.

2. Τις διατάξεις:

α) Των άρθρων 24 παραγ. 1 και 117 παραγ. 3 του Συντάγματος.

β) Του Ν. 998/79 «περί προστασίας των δασών και των δασικών εν γένει εκτάσεων της χώρας» και συγκεκριμένα των άρθρων 38 παραγ. 1 και 41 παραγ. 1.

γ) Του άρθρου 12 παραγ. 3 του Ν. 2040/92.

3. Τις διαταγές του Υπουργείου Γεωργίας:

α. 204809/761/24.2.78,

β. 160417/1180/8.7.80 και

γ. 182447/3049/24.9.80.

4. Την αριθμ. 6747/29.9.97/242 ΦΕΚ τ. Β΄/1998 απόφαση Γενικού Γραμματέα Περιφέρειας Στ. Ελλάδας «εξουσιοδότηση για υπογραφή με εντολή Γ.Γ.Π.Σ.Ε στους Προϊσταμένους των Δασικών Υπηρεσιών».

5. Την αριθμ. 4271/12.7.2001 πρόταση του Δασαρχείου Καρπενησίου περί κηρύξεως αναδασωτέας. της αναφερόμενης στο θέμα εκτάσεως, αποφασίζουμε:

Κηρύσσουμε αναδασωτέα. με σκοπό την αποκατάσταση της δασικής βλάστησης, την δασικού χαρακτήρα έκταση 205,00 τ.μ., που βρίσκεται στη θέση «Κυνηγού» Δ.Δ. Σταυροχωρίου του Δήμου Προυσού Νομού Ευρυτανίας, η οποία καταστράφηκε στις 4.9.1985 από παράνομη εκχέρσωση και ανέγερση κτίσματος και προσδιορίζεται από τα στοιχεία Α, Β, Γ, Δ, Α όπως φαίνονται στο συνημμένο διάγραμμα, το οποίο αποτελεί αναπόσπαστο μέρος της απόφασης αυτής και έχει όρια:

Ανατολικά: Με Δημόσια έκταση δασικού χαρακτήρα.

Δυτικά: Με Δημόσια έκταση δασικού χαρακτήρα.

Βόρεια: Με Δημόσια έκταση δασικού χαρακτήρα.

Νότια: Με Δημόσια έκταση δασικού χαρακτήρα.

Η απόφαση αυτή να δημοσιευθεί στην Εφημερίδα της Κυβερνήσεως.

Καρπενήσι, 25 Ιουλίου 2001
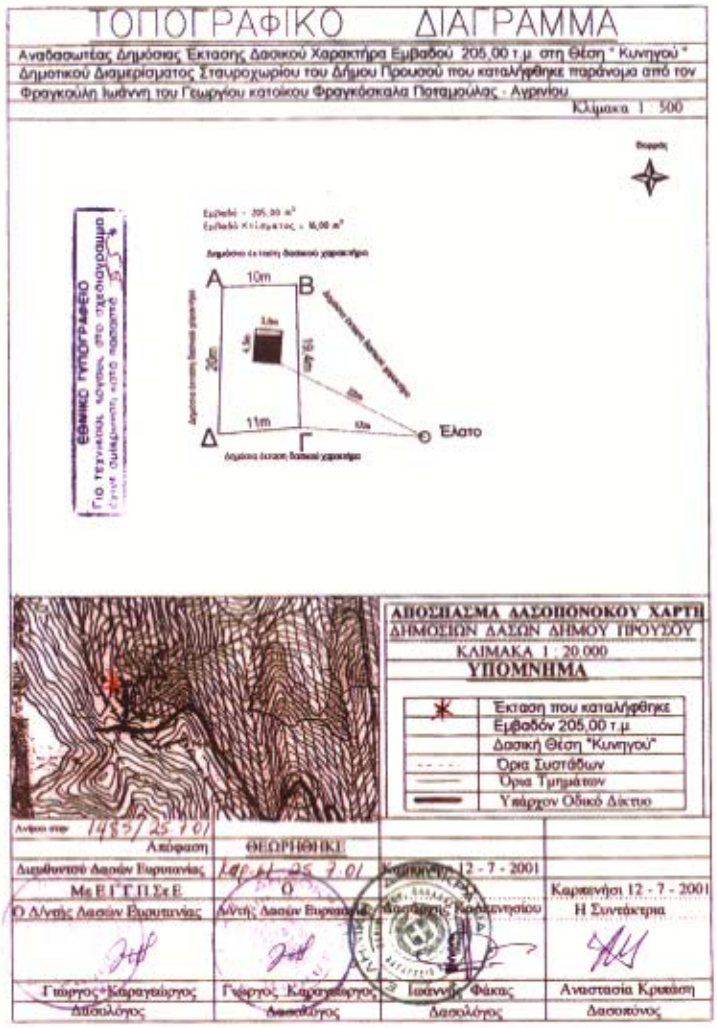
Με εντολή Γενικού Γραμματέα Περιφέρειας
Ο Διευθυντής Δασών Ευρυτανίας
ΓΙΩΡΓΟΣ ΚΑΡΑΓΕΩΡΓΟΣ