04007052808010008

ΕΦΗΜΕΡΙΣ ΤΗΣ ΚΥΒΕΡΝΗΣΕΩΣ

ΤΗΣ ΕΛΛΗΝΙΚΗΣ ΔΗΜΟΚΡΑΤΙΑΣ

ΤΕΥΧΟΣ ΤΕΤΑΡΤΟ **Αρ. Φύλλου 705**

28 Αυγούστου 2001

ΠΕΡΙΕΧΟΜΕΝΑ

ΑΠΟΦΑΣΕΙΣ

Καθορισμός των ορίων αιγιαλού και παραλίας στη θέση Καλαμίτσι νήσου Κιμώλου Ν. Κυκλάδων. 1

Κήρυξη ως αναδασωτέας έκτασης 14,906 στρεμμάτων περιοχής Μάκρης, Δ.Θ. "Αντάς" του Δήμου Αλεξανδρούπολης Ν. Έβρου. 2

ΑΠΟΦΑΣΕΙΣ

Αριθ. 1058340/6427/Β0010 (1)

Καθορισμός των ορίων αιγιαλού και παραλίας στη θέση Καλαμίτσι νήσου Κιμώλου Ν. Κυκλάδων.

Ο ΥΠΟΥΡΓΟΣ ΟΙΚΟΝΟΜΙΚΩΝ

Έχοντας υπόψη:

1. Τις διατάξεις των άρθρ. 1 μέχρι και 7 του Α.Ν. 2344/1940 "περί αιγιαλού και παραλίας", όπως τροποποιήθηκε και συμπληρώθηκε με τις διατάξεις του άρθρου 13 του Ν.1078/1980 και του άρθρου 23 του Ν.1337/1983.

2. Τις διατάξεις του Ν.3200/55 "περί διοικητικής αποκέντρωσης" όπως αυτές τροποποιήθηκαν και ισχύουν σήμερα με τα Ν.Δ.532/79, Β.Δ.704/70, Β.Δ.705/70, Β.Δ.192/72, Π.Δ.71/84, Π.Δ.347/86, Ν.2026/92 και Π.Δ.97/93.

3. Τις διατάξεις του Ν.Δ.439/70 "περί συμπληρώσεως των διατάξεων περί αιγιαλού".

4. Τις διατάξεις του άρθρου 20 Ν.719/77 "περί του τρόπου σύνταξης τοπογραφικών και υψομετρικών διαγραμμάτων από ιδιώτες μηχανικούς κλπ".

5. Τις διατάξεις του άρθρου 100 του Π.Δ.284/88 "περί συγκροτήσεως μεταξύ άλλων και της επιτροπής καθορισμού ορίων αιγιαλού παραλίας και θέσεων αμμοληψίας".

6. Την υπ' αριθμ. 1078204/927/0006Α/6.8.1992 κοινή Υπουργική Απόφαση των Υπουργών Προεδρίας και Οικονομικών, με την οποία διατηρείται σε ισχύ η Επιτροπή καθορισμού ορίων αιγιαλού παραλίας και θέσεων αμμοληψίας.

7. Τις διατάξεις του άρθρου 19 παράγρ. 5 Α.Ν.2344/95. του άρθρου 52 παρ. 6 Ν.2218/94, του άρθρου 4 παρ. 7 του Ν.2240/94, δυνάμει των οποίων αρμοδιότητες του Υπουργείου Οικονομικών που είχαν μεταβιβασθεί στους Νομάρχες, ανήκουν στον Περ/κό Δ/ντή, σε συνδυασμό με αυτές του άρθρου 14 παρ. 2 του Ν.2399/96 με τις οποίες προβλέπεται η κατάργηση των θέσεων των Περ/κών Δ/ντών, οι αρμοδιότητες πλέον του οποίου περιήλθαν στο Γενικό Γραμματέα της Περιφέρειας και ασκούνται από τον Αναπληρωτή Περ/κό Δ/ντή.

8. Την υπ' αριθμ. 1039386/441/Α0006/21.4.2000 (ΦΕΚ 571/τ.Β΄/21.4.2000) κοινή απόφαση του Πρωθυπουργού και Υπουργού Οικονομικών "περί ανάθεσης αρμοδιοτήτων του Υπουργού Οικονομικών στους Υφυπουργούς".

9. Τις διατάξεις του τέταρτου εδαφίου της παρ. 2 του άρθρου 1 και της παρ. 6 του ιδίου άρθρου του Ν.2503/97 "Διοίκηση, οργάνωση, στελέχωση της Περιφέρειας, ρύθμιση θεμάτων για την τοπική αυτοδιοίκηση και άλλες διατάξεις (ΦΕΚ 107/Α), σύμφωνα με τις οποίες οι Περιφερειακές Υπηρεσίες του Υπουργείου Οικονομικών, που συγκροτούσαν την Περιφερειακή Διοίκηση του Νομού ή Νομαρχίας, δεν υπήχθησαν στην ενιαία οργανική μονάδα της Περιφέρειας, ούτε καταργήθηκαν, αλλά αποτελούν από 1.9.1997, Υπηρεσίες του Υπουργείου Οικονομικών.

10. Την 1043053/483/Α0006/9.5.2000 (ΦΕΚ 622 τ.Β΄/10.5.2000) απόφαση του Υπουργού Οικονομικών "περί μεταβίβασης αρμοδιοτήτων του Υφυπουργού Οικονομικών στους Γενικό Γραμματέα, Γενικούς Διευθυντές, κ.λπ. του Υπουργείου Οικονομικών".

11. Την από 7.8.2000 έκθεση της κατά το άρθρο 100 Π.Δ. 284/88 αρμόδιας Επιτροπής καθορισμού ορίων αιγιαλού και παραλίας για τον καθορισμό ορίων αιγιαλού και δημιουργία ζώνης παραλίας στη θέση "Καλαμίτσι" νήσου Κιμώλου.

12. Το από Μάιο 2000 τοπογραφικό και υψομετρικό διάγραμμα, κλίμακας 1:500 σε μια πινακίδα, το οποίο συντάχθηκε από τον Γεώργιο Κ. Περακάκη, Πολιτικό Μηχ/κό, ελέγχθηκε για την ακρίβεια της αποτύπωσης την 7.8.2000 από την Θωμαή Μπαλικτσή Πολιτικό Μηχ/κό και θεωρήθηκε την ίδια ημερομηνία από τον Πέτρο Ηλιάκη, Προϊστάμενο Τεχν. Υπηρεσιών Επαρχείου Μήλου.

13. Την υπ' αριθμ. 544.5/866/00/12.12.2001 σύμφωνη γνώμη του ΓΕΝ για τα όρια του αιγιαλού, αποφασίζουμε:

Επικυρώνουμε την από 7.8.2000 έκθεση της κατά το άρθρο 100 Π.Δ. 284/88 αρμόδιας Επιτροπής περί χάραξης των ορίων αιγαλού και δημιουργία ζώνη παραλίας στη θέση "Καλαμίτσι" νήσου Κιμώλου καθώς επίσης και το από

Μάιο 2000 τοπογραφικό διάγραμμα κλίμακας 1:500 σε μια πινακίδα το οποίο συντάχθηκε από τον Γεώργιο Κ. Περακάκη Πολιτικό Μηχ/κό, ελέγχθηκε για την ακρίβεια της αποτύπωσης από την Θωμαη Μπαλικτσή, Πολιτικό Μηχανικό την 7.8.2000 και θεωρήθηκε την ίδια ημερομηνία από τον Πέτρο Ηλιακή.

Στο τοπογραφικό αυτό διάγραμμα καθορίσθηκε η οριογραμμή του αιγιαλού με κόκκινη συνεχή πολυγωνική γραμμή, με στοιχεία 1,2,3,.....24,25.

Η οριογραμμή της παραλίας με κίτρινη συνεχή πολυγωνική γραμμή, με στοιχεία 1΄,2΄,3΄,.....22΄,23΄.

Καθορίζει ζώνη παραλίας πλάτους 10μ. διότι δεν εξυπηρετούνται οι σκοποί του άρθρου 7 παρ. 1 του Α.Ν. 2344/1940.

Αποφαίνεται ότι δεν υπάρχει παλαιός αιγιαλός.

Δεν εξαιρούνται τα κτίσματα που βρίσκονται στη ζώνη παραλίας.

Η παρούσα απόφαση μαζί με την έκθεση της επιτροπής και το τοπογραφικό διάγραμμα να δημοσιευθούν στην Εφημερίδα της Κυβερνήσεως.

Αθήνα, 16 Ιουλίου 2001

Με εντολή Υπουργού
Ο Γενικός Δ/ντης Δημ. Περιουσίας και Εθνικών Κληροδοτημάτων
ΣΠΥΡΟΣ Ι. ΣΤΑΘΗΣ

ΕΚΘΕΣΗ ΕΠΙΤΡΟΠΗΣ ΚΑΘΟΡΙΣΜΟΥ
ΤΩΝ ΟΡΙΩΝ ΤΟΥ ΑΙΓΙΑΛΟΥ
(ΑΡΘΡΟ 100 Π.Δ. 284/88)

Για τον καθορισμό των ορίων του αιγιαλού που γίνεται για πρώτη φορά στη θέση "ΚΑΛΑΜΙΤΣΙ" νήσου Κιμώλου.

Στην Κίμωλο σήμερα 7.8.2000 οι υπογεγραμμένοι:

1. ΣΤΕΛΙΟΣ ΣΕΖΕΝΙΑΣ, Προϊστάμενος της Κτηματικής Υπηρεσίας του Νομού Κυκλάδων, ως πρόεδρος.

2. ΘΩΜΑΗ ΜΠΑΛΙΚΤΣΗ, Πολιτικός Μηχανικός, ως μέλος.

3. ΠΑΝΑΓΙΩΤΗΣ ΧΑΑΤΖΗΒΑΣΙΛΕΙΟΥ, Λιμενάρχης Μήλου, ως μέλος, αποτελούντες την επιτροπή καθορισμού των ορίων του αιγιαλού δυνάμει του άρθρου 100 Π.Δ. 284/88 αυτής μεταβήκαμε επί τόπου στην προαναφερθείσα περιοχή και

Λάβοντες υπ' όψη:

1. Την αίτηση της Κοινότητας Κιμώλου για καθορισμό των ορίων του αιγιαλού στην περιοχή.

2. Το από Μάιο 2000 τοπογραφικό και υψομετρικό διάγραμμα το οποίο συντάχθηκε από τον Γεώργιο Κ. Περακάκη, Πολιτικό Μηχανικό, σε μία πινακίδα σε κλίμακα 1:500, ελέγχθηκε για την ακρίβεια της αποτύπωσης την 7.8.2000 από την Θωμαή Μπαλικτσή, Πολιτικό Μηχ/κό και θεωρήθηκε την 7.8.2000 από τον Πέτρο Ηλιάκη, Προϊστάμενο Τεχν. Υπηρεσιών Επαρχείου Μήλου Νομ. Αυτ/σης Κυκλάδων.

3. Τις διατάξεις του Α.Ν.2344/40 και του Ν.1337/83 όπως αυτός τροποποιήθηκε ως και την προς αυτόν Δικαστηριακή και Διοικητική Νομολογία.

4. Την από την επιτόπια μετάβαση σχηματισθείσα αντίληψη περί του πλάτους της βρεχόμενης ζώνης της ξηράς και λοιπών συναφών στοιχείων, δηλαδή:

α) Πρόκειται για βραχώδη ακτή στο μεγαλύτερο μήκος της με μικρά υψόμετρα, στο δε νοτιοανατολικό τμήμα προς Αλυκή είναι αμμώδης.

β) Η περιοχή επηρεάζεται από νότιους-νοτιοανατολικούς ανέμους, αποφασίζει:

1. Καθορίζει επί του ανωτέρω τοπογραφικού διαγράμματος:

α) Την οριογραμμή του αιγιαλού με κόκκινη συνεχή πολυγωνική γραμμή με στοιχεία 1, 2, 3,.....,24, 25.

β) Την οριογραμμή της παραλίας με κίτρινη συνεχή πολυγωνική γραμμή με στοιχεία 1΄, 2΄, 3΄,....., 22΄, 23΄.

2. Καθορίζει ζώνη παραλίας πλάτους 10μ. διότι δεν εξυπηρετούνται οι σκοποί του άρθρου 7 παρ. 1 του Α.Ν. 2344/40.

3. Αποφαίνεται ότι δεν υφίσταται παλαιός αιγιαλός.

4. Υπάρχουν κτίσματα στη ζώνη της παραλίας, τα οποία δεν εξαιρούνται.

Η Επιτροπή

Ο Πρόεδρος — Τα Μέλη
ΣΤΕΛΙΟΣ ΣΕΖΕΝΙΑΣ — ΘΩΜΑΗ ΜΠΑΛΙΚΤΣΗ
ΠΑΝΑΓΙΩΤΗΣ ΧΑΤΖΗΒΑΣΙΛΕΙΟΥ

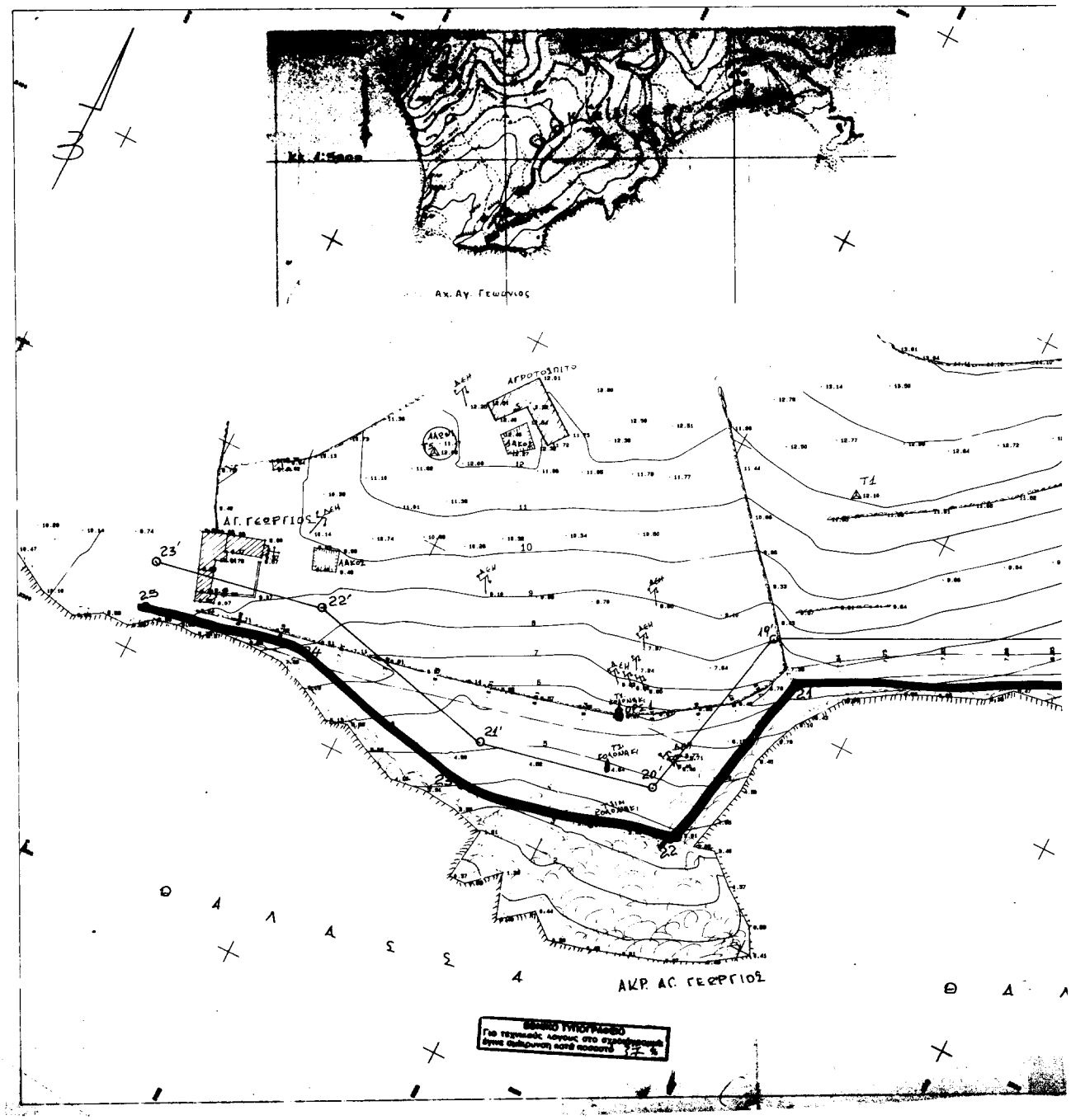
Αχ. Αγ. Γεωργιος
ΑΓΡΟΤΟΣΠΙΤΟ
ΑΓ. ΓΕΩΡΓΙΟΣ
ΑΚΡ. ΑΓ. ΓΕΩΡΓΙΟΣ
Θ Α Λ Α Σ Σ Α

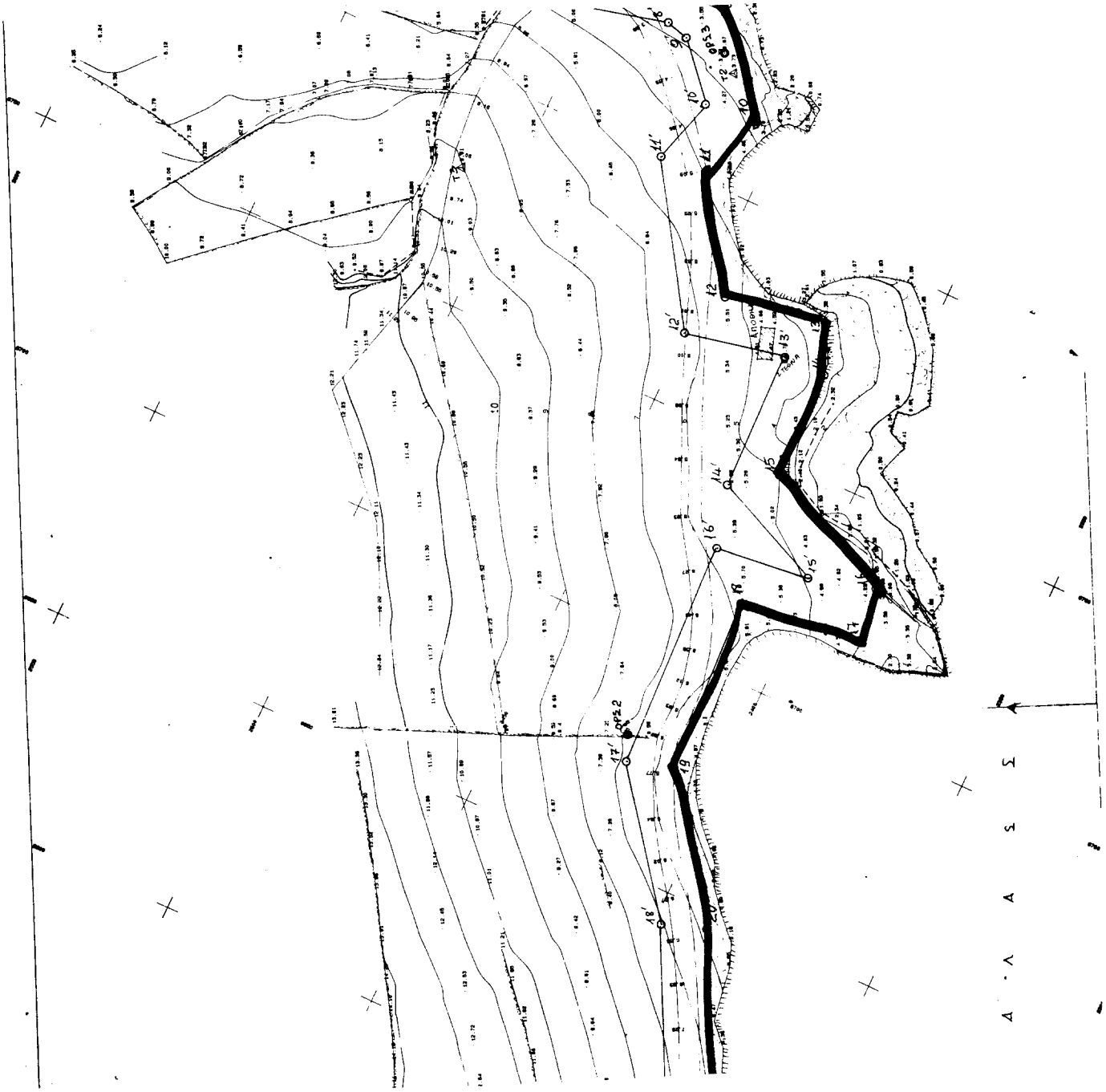
Δ · Λ Α Σ

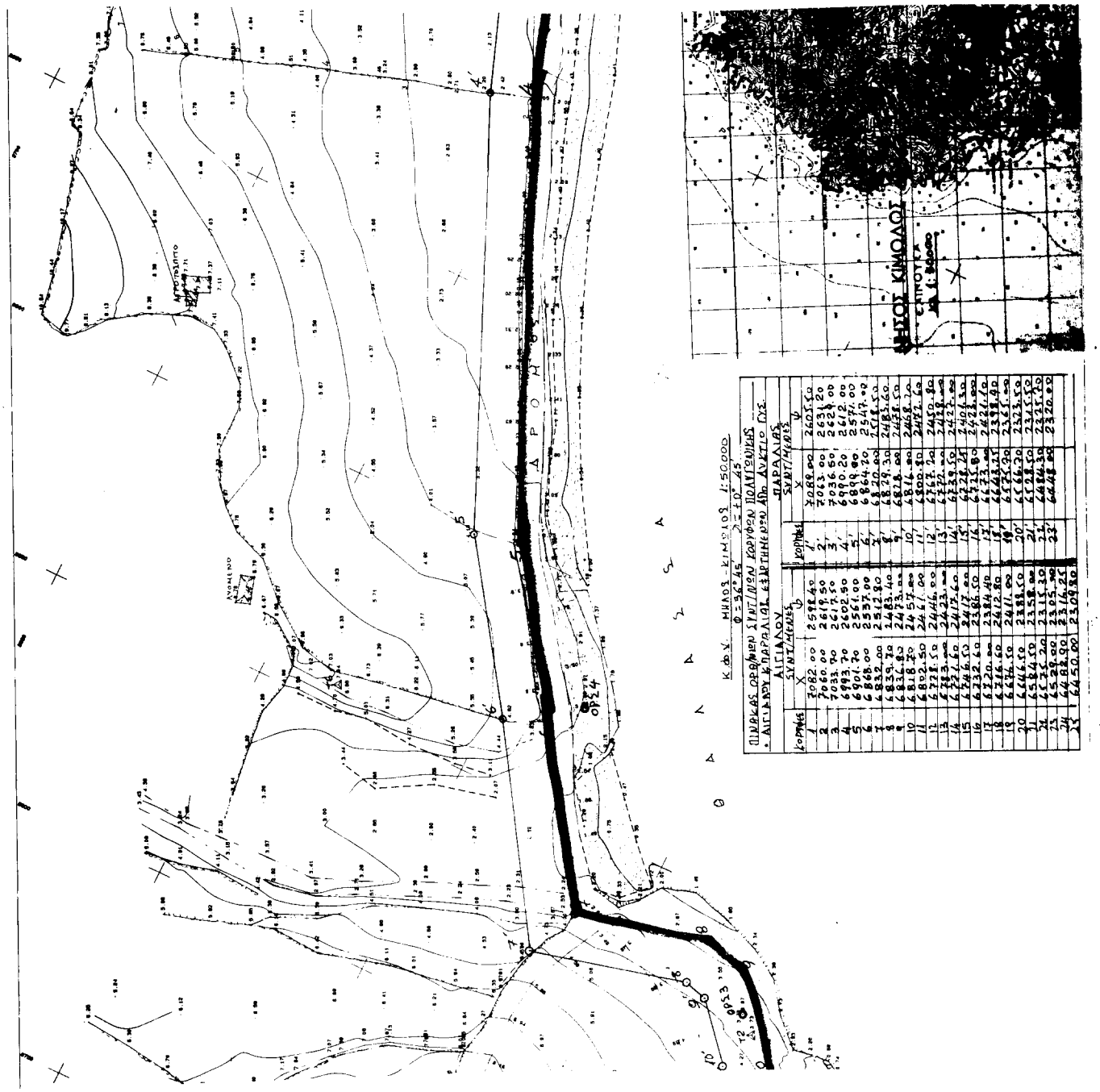
ΠΙΝΑΚΑΣ ΟΡΘΟΓΩΝΙΩΝ ΣΥΝΤΕΤΑΓΜΕΝΩΝ ΚΟΡΥΦΩΝ ΠΟΛΥΓΩΝΗΣ
ΑΙΓΙΑΛΟΥ
ΠΑΡΑΛΙΑΣ
ΣΥΝΤΕΤΑΓΜΕΝΕΣ
ΣΥΝΤΕΤΑΓΜΕΝΕΣ
ΚΟΡΥΦΗ
X
Y
ΚΟΡΥΦΗ
X
Y
1 7082.00 2598.40
2 7063.00 2631.20
3 7036.50 2662.00
4 6999.20 2612.00
5 6898.00 2571.00
6 6864.20 2547.00
7 6820.00 2518.50
8 6829.30 2483.60
9 6818.00 2478.50
10 6816.00 2468.70
11 6800.80 2472.60
12 6767.20 2450.80
13 6772.00 2428.00
14 6739.50 2422.00
15 6728.20 2404.50
16 6731.80 2403.00
17 6723.00 2421.10
18 6643.25 2398.40
19 6722.20 2365.50
20 6666.20 2323.50
21 6628.50 2311.50
22 6616.30 2321.20
23 6548.00 2320.00
24 6488.00 2316.20
25 6450.00 2309.80
ΚΦΧ ΚΛΙΜΑΚΑ 1:50.000
Φ = 36° 45' Λ = 40° 45'
ΑΙΓΙΑΛΟΥ ΚΙΜΟΛΟΣ
ΕΠΙΠΟΤΑ
ΑΚ. Ι. ΒΑΣΙΛΕΙΟ
ΑΚΡΟΓΙΑΛΙΤΟ
ΑΝΩΝΕΙΟΝ
ΑΔΡΟΝΗ
ΑΓΙΑΛΑΣΣΑ

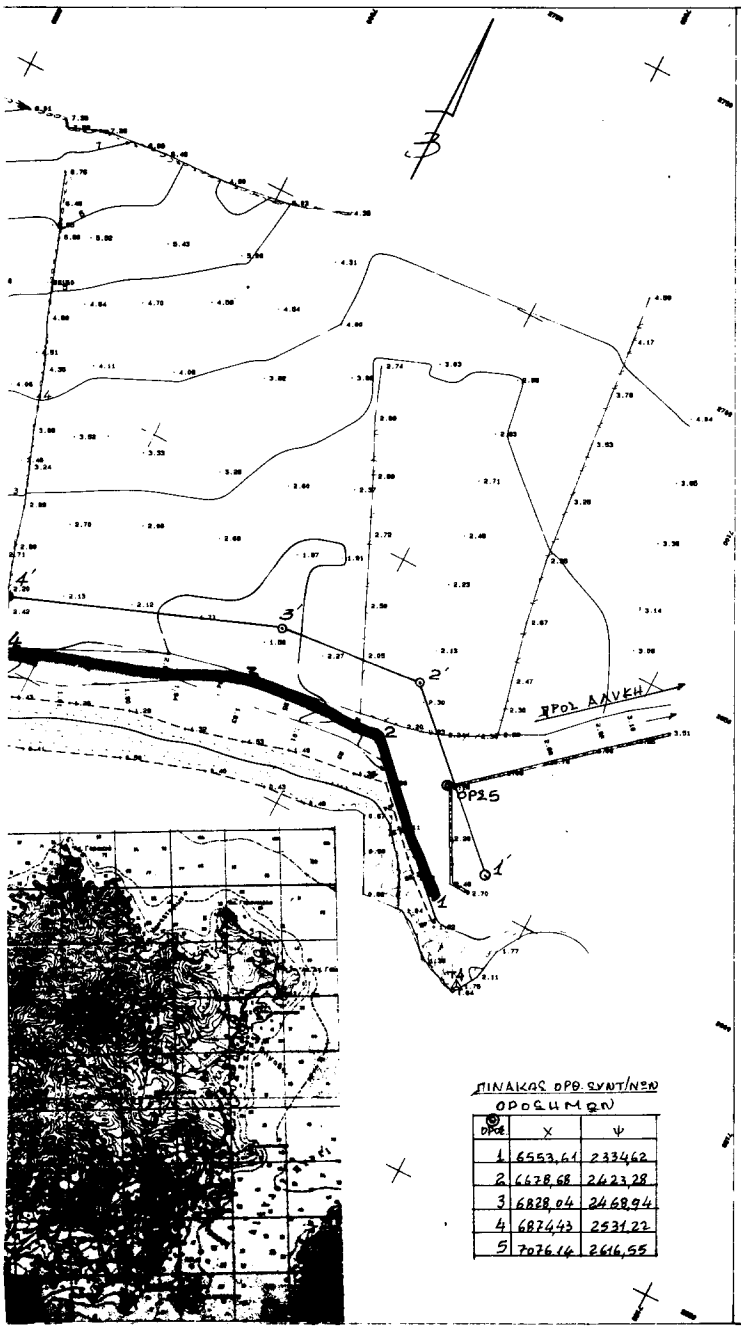

ΥΠΟΜΝΗΜΑ ΤΗΣ ΕΠΙΤΡΟΠΗΣ

Συνοδευει την απο 7-8-2000 κθεση καθορισμου αιγιαλου και παραλιας

1. Καθορισμος ορων αιγιαλου και παραλιας γινεται για πρωτη φορα

[redacted] Οριογραμμη Παραλιας

[redacted] Οριογραμμη Αιγιαλου

2. Οι κορυφες αιγιαλου και παραλιας εξασφαλιζονται απο σταθερα σημεια

3. Η οριογραμμη της παραλιας απεχει απο αυτη του αιγιαλου

4. Υπαρχουν κτισματα στη ζωνη της παραλιας

Η ΕΠΙΤΡΟΠΗ

ΤΑ ΜΕΛΗ
1. ΘΩΜΑΗ ΜΠΑΛΙΚΤΣΗ ΠΟΛ/ΚΟΣ ΘΗΛ/ΛΟΣ
2. Χατζηπαυλίου Παναγιωτής Εν/κός Γεωτ. (Ε.Γ.)

Ο ΠΡΟΕΔΡΟΣ
Σταύρος Κ. Τσίτσας
ΘΕΩΡΗΣΗ
Ελεγχθηκε στο πεδιο για την ακριβεια της απογραφης την 7/8/2000
ΘΩΜΑΗ ΜΠΑΛΙΚΤΣΗ
ΠΟΛ/ΚΟΣ ΘΗΛ/ΛΟΣ

Θεωρηθηκε απο το Τμημα Τεχνικων Υπηρεσιων Μηλου την 7/8/2000

ΤΟΠΟΓΡΑΦΙΚΟ ΔΙΑΓΡΑΜΜΑ ΚΑΘΟΡΙΣΜΟΥ ΟΡΙΩΝ ΑΙΓΙΑΛΟΥ ΚΑΙ ΠΑΡΑΛΙΑΣ
ΠΕΡΙΟΧΗ "ΚΑΛΑΜΙΤΣΙ,,
ΠΕΡΙΦΕΡΕΙΑ ΚΟΙΝΟΤΗΤΑΣ ΚΙΜΩΛΟΥ
ΕΝΔΙΑΦΕΡΟΜΕΝΗ ΚΟΙΝΟΤΗΤΑ ΚΙΜΩΛΟΥ
ΕΠΑΡΧΙΑ ΝΗΣΟΥ ΜΗΛΟΥ
ΝΟΜΑΡΧΙΑ ΚΥΚΛΑΔΩΝ
ΑΡΜΟΔΙΑ ΔΟΥ ΜΗΛΟΥ
ΚΛΙΜΑΚΑ 1\500 ΙΣΟΔΙΑΣΤΑΣΗ 1Μ
ΜΗΛΟΣ ΜΑΗΣ 2000

ΠΙΝΑΚΑΣ ΟΡΘ. ΣΥΝΤ/ΝΩΝ ΟΡΟΣΗΜΩΝ

ΟΡΟΣ	X	Ψ
1	6553,61	233462
2	6678,68	2623,28
3	6828,04	2468,94
4	6874,43	2531,22
5	7076,14	2616,55

ΓΙΩΡΓΟΣ Κ. ΠΕΡΑΚΑΚΗΣ
ΠΟΛΙΤΙΚΟΣ ΜΗΧΑΝΙΚΟΣ
ΔΙΠΛΩΜΑΤΟΥΧΟΣ Ε.Μ.Π.
Α.Μ.Τ.Ε. 17932 / ΦΙΝ ΟΠΙΣ 23172
Μαιανδρου 5 Τ.Κ. 131 - Π.Ο.Τ.ΕΡ.
ΤΗΛ: 5745747 - 5742858

ΤΕΧΝΙΚΗ ΕΤΑΙΡΕΙΑ
Δ. ΜΙΣΡΑΣ - Γ. ΠΕΡΑΚΑΚΗΣ Ο.Ε.
84800 ΜΗΛΟΣ
Τηλ. 0287-41000
Α.Φ.Μ. 094172000

Αριθ. 3722 (2)

Κήρυξη ως αναδασωτέας έκτασης 14,906 στρεμμάτων περιοχής Μάκρης, Δ.Θ. "Αντάς" του Δήμου Αλεξανδρούπολης Ν. Έβρου.

Ο ΓΕΝΙΚΟΣ ΓΡΑΜΜΑΤΕΑΣ
ΠΕΡΙΦΕΡΕΙΑΣ ΑΝΑΤΟΛΙΚΗΣ ΜΑΚΕΔΟΝΙΑΣ - ΘΡΑΚΗΣ

Έχοντας υπ' όψη:

1. Του άρθρου 117 παρ. 3 του Συντάγματος της χώρας.

2. Τις διατάξεις του Ν. 998/1979 "περί προστασίας των δασών και δασικών εν γένει εκτάσεων της Χώρας" και συγκεκριμένα:

α) του άρθρου 41 παρ. 1 και

β) του άρθρου 38 παρ. 2.

3. Τις διατάξεις των άρθρων 4 παρ. 7 και 6 παρ. 7 του Ν.2240/94 "περί Διοικητικής Αποκέντρωσης".

4. Τις διατάξεις του Ν.2503/97 "Διοίκηση, οργάνωση, στελέχωση της περιφέρειας, ρύθμιση θεμάτων για την τοπική αυτοδιοίκηση και άλλες διατάξεις".

5. Την αριθ. 3200/20.6.2001 (ΦΕΚ 865/Β'/6.7.2001) απόφαση του Γ.Γ.Π. Αν. Μακ. Θράκης "Άσκηση αρμοδιοτήτων Γ. Γ. Π. Αν. Μακ. Θράκης επί θεμάτων Δασικών και μεταβίβαση του δικαιώματος υπογραφής σε Προϊσταμένους Υπηρεσιακών Μονάδων της Περιφέρειας".

6. Τις διαταγές του Υπουργείου Γεωργίας:

α) 160417/1180/8.7.80,

β) 182447/3049/24.9.80,

γ) 10582/539/13.2.76,

δ) 215696/1451/9.5.77,

ε) 154659/24.5.82,

στ) 78001/4408/16.7.91,

ζ) 85144/1468/9.10.92,

η) 92428/4484/Νοεμ. 93,

θ) 131240/20.5.91 και

ι) 96186/3332/27.11.92.

7. Την αρ. πρωτ. 3624/28.6.2001 αναφορά - εισήγηση του Δασαρχείου Αλεξανδρούπολης "περί κηρύξεως αναδασωτέας της αναφερόμενης στο θέμα έκτασης".

8. Την σύμφωνη γνώμη της Δ/νσης Δασών Έβρου, αποφασίζουμε:

Κηρύσσουμε αναδασωτέα, δημόσια δασική έκταση, με σκοπό τη φυσική και τεχνητή αναδάσωση και την δια μέσου αυτής αποκατάσταση της καταστραφείσης, από αυθαίρετη απόθεση ορυκτών υλικών, δασικής βλάστησης (δάσος πρίνου), που βρίσκεται στην περιοχή Μάκρης Δ.Θ. "Αντάς" του Δήμου Αλεξανδρούπολης Ν. Έβρου και προσδιορίζεται από τα στοιχεία: (Α,Β,Γ,Δ,Ε,Ζ,Η,Θ,Ι,Κ,) εμβαδού 14,906 στρ. όπως φαίνονται στο συνημμένο διάγραμμα το οποίο αποτελεί αναπόσπαστο μέρος αυτής της απόφασης και έχει όρια:

Ανατολικά: Δημόσιο δάσος και δασικό δρόμο.

Δυτικά: Δημόσιο δάσος και ελαιόκτημα.

Βόρεια: Δημόσιο δάσος.

Νότια: Δημόσιο δάσος.

Η απόφαση αυτή να δημοσιευθεί στην Εφημερίδα της Κυβερνήσεως.

Καβάλα, 25 Ιουλίου 2001

Με εντολή Γενικού Γραμματέα Περιφέρειας
ΧΑΡΑΛΑΜΠΟΣ ΠΑΠΑΔΟΠΟΥΛΟΣ

Δ/ΝΣΗ ΔΑΣΩΝ ΕΒΡΟΥ
ΔΑΣΑΡΧΕΙΟ ΑΛΕΞΑΝΔΡΟΥΠΟΛΗΣ

ΤΟΠΟΓΡΑΦΙΚΟ ΔΙΑΓΡΑΜΜΑ ΚΑΙΜΑΚΑΣ 1:1000 (σε σμίκρυνση 50%)
ΑΝΑΔΑΣΩΤΕΑΣ ΔΗΜΟΣΙΑΣ ΔΑΣΙΚΗΣ ΕΚΤΑΣΗΣ 14.906 τ.μ.
ΣΤΗ ΔΑΣΙΚΗ ΘΕΣΗ «ΑΝΤΑΣ» ΔΗΜ. ΔΙΑΜΕΡ. ΜΑΚΡΗΣ ΔΗΜΟΥ ΑΛΕΞΑΝΔΡΟΥΠΟΛΗΣ

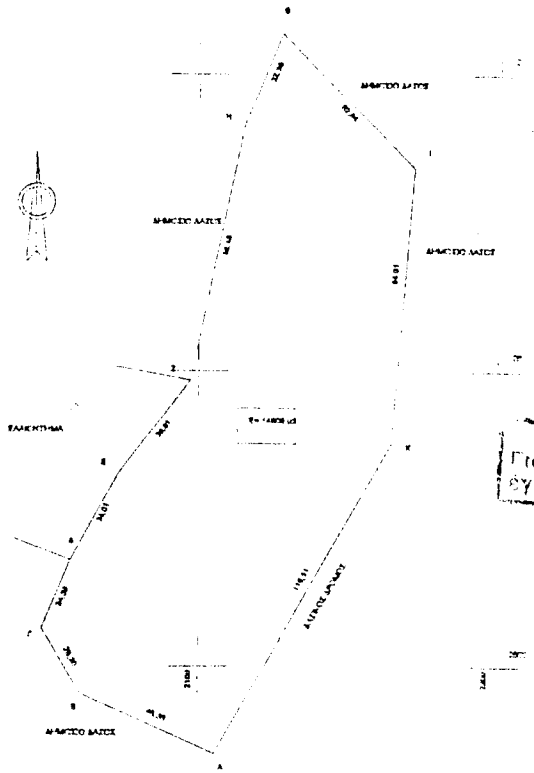

	40° 45΄, 2° 15΄ ΓΥΣ (ΝΕΟ)		40° 51΄, 2° 03΄ ΤΥΥΥΓ	
	X	Ψ	X	Ψ
Α	-14753,22	13602,42	2105,51	2470,68
Β	-14794,43	13622,54	2061,25	2490,71
Γ	-14810,42	13644,14	2048,21	2512,28
Δ	-14800,84	13666,80	2057,74	2534,96
Ε	14784,78	13696,78	2073,74	2564,98
Ζ	-14761,14	13728,56	2097,31	2596,81
Η	-14742,77	13815,11	2115,49	2683,42
Θ	-14730,55	13845,07	2127,66	2713,41
Ι	-14686,31	13800,43	2171,99	2668,86
Κ	-14694,31	13706,75	2164,20	2575,15

Οι μετρήσεις έγιναν στο προβολικό σύστημα ΗΑΤΤ

ΕΘΝΙΚΟ ΤΥΠΟΓΡΑΦΕΙΟ
Για τεχνικούς λόγους στο σχεδιάγραμμα έγινε σμίκρυνση κατά ποσοστό 78 %

ΧΑΡΤΗΣ ΠΕΡΙΟΧΗΣ ΚΑΙΜΑΚΑΣ 1:50.000 ΟΠΟΥ ΦΑΙΝΕΤΑΙ Η ΕΚΤΑΣΗ ΠΟΥ ΚΗΡΥΣΣΕΤΑΙ
ΑΝΑΔΑΣΩΤΕΑ ΜΕ ΤΗΝ ΥΠ. ΑΡΙΘ. 3322/25.7.2001
ΑΠΟΦΑΣΗ ΔΙΕΥΘΥΝΤΗ ΔΑΣΩΝ ΠΕΡΙΦΕΡΕΙΑΣ ΑΝ. ΜΑΚ. ΘΡΑΚΗΣ

Αλεξ/πολη 28-6-2001
Ο Δασάρχης

ΕΛΕΧΘΗΚΕ ΚΑΙ ΘΕΩΡΗΘΗΚΕ
Αλεξ/πολη 12-7-2001
Δ/ντής Δασών Έβρου

ΕΓΚΡΙΝΕΤΑΙ
Καβάλα 25-7-2001
Ο Δ/ντης Δασών
Περιφερειας Α.Μ.Θράκης

ΚΑΙΜΑΚΑΣ ΑΘΑΝΑΣΙΟΣ
Γεωτεχνικός με βαθμό Δ/ντη

ΓΕΩΡΓΙΟΣ ΑΛΕΞΑΝΔΡΗΣ
Δασολόγος με βαθμό Δ/ντη

ΠΑΠΑΔΟΠΟΥΛΟΣ ΧΑΡΑΛΑΜΠΟΣ
Γεωτεχνικός (Δασολόγος)
με βαθμό Δ/ντή