04007092808010008

ΕΦΗΜΕΡΙΣ ΤΗΣ ΚΥΒΕΡΝΗΣΕΩΣ

ΤΗΣ ΕΛΛΗΝΙΚΗΣ ΔΗΜΟΚΡΑΤΙΑΣ

ΤΕΥΧΟΣ ΤΕΤΑΡΤΟ **Αρ. Φύλλου 709**

28 Αυγούστου 2001

ΠΕΡΙΕΧΟΜΕΝΑ

ΑΠΟΦΑΣΕΙΣ

Κήρυξη αναδασωτέας έκτασης εμβαδού 0,300 στρεμμάτων στη θέση Λάκα Κούκια Καλεντζίου περιφέρειας του Δήμου Μαραθώνα του Νομού Μαραθώνα του Νομού Αττικής 1

Κήρυξη αναδασωτέας έκτασης 595 τ.μ. στη θέση «ΜΠΟΥΡΤΖΟ» Δημοτικού διαμερίσματος Λούτσας περιφέρειας Δήμου Φαναρίου του Ν. Πρέβεζας.... 2

Κήρυξη ως αναδασωτέας εκτάσεως εμβαδού (1,944) ενός στρέμματος και εννιακοσίων σαράντα τεσσάρων τ.μ. στη θέση «Τσίπιανη - Πλάκα Νταστογιάννη» περιφέρειας Δημοτικού Διαμερίσματος Δεματίου Δήμου Ανατολικού Ζαγορίου..... 3

Χαρακτηρισμός ως Δημοτικού Δρόμου, του δρόμου που ενώνει τον οικισμό Μονή με τη Νο 1 επαρχιακή οδό Τυλισσου - Γωνιές στο Ν. Ηρακλείου 4

ΑΠΟΦΑΣΕΙΣ

Αριθ. 2679 (1)

Κήρυξη αναδασωτέας έκτασης εμβαδού 0,300 στρεμμάτων στη θέση Λάκα Κούκια Καλεντζίου περιφέρειας του Δήμου Μαραθώνα του Νομού Μαραθώνα του Νομού Αττικής.

Ο ΓΕΝΙΚΟΣ ΓΡΑΜΜΑΤΕΑΣ
ΠΕΡΙΦΕΡΕΙΑΣ ΑΤΤΙΚΗΣ

Έχοντας υπόψη:

1. Τις διατάξεις του Ν. 3200/55 «Περί Διοικητικής Αποκεντρώσεως», όπως αυτές τροποποιήθηκαν μεταγενέστερα με το Ν.Δ. 532/70.

2. Τις διατάξεις του Ν. 2503/1997 «Διοίκηση, οργάνωση, στελέχωση της Περιφέρειας κ.λπ.».

3. Τις διατάξεις της παρ. 3 του άρθρου 117 του Συντάγματος της Χώρας.

4. Τις διατάξεις του Ν. 998/79 «Περί προστασίας των Δασών και των Δασικών εν γένει εκτάσεων της Χώρας» και ειδικότερα:

α) του άρθρου 41 παρ. 1.

β) του άρθρου 38 παρ. 1.

5. Τις διαταγές του Υπουργείου Γεωργίας:

α) 160417/1180/8.7.80, «Περί οδηγιών για τις αναδασωτέες εκτάσεις».

β) 182447/3049/24.9.80.

6. Την αριθ. 4682/11.7.2001 πρόταση του Δασαρχείου Καπανδριτίου σχετικά με την κήρυξη αναδασωτέας της αναφερόμενης στο θέμα έκτασης, αποφασίζουμε:

Κηρύσσουμε αναδασωτέα ιδιωτική δασική έκταση εμβαδού 0,300 στρεμμάτων (μηδέν στρεμμάτων και τριακοσίων χιλιοστών του στρέμματος που βρίσκεται στη θέση Λάκα Κούκια Καλεντζίου περιφερείας του Δήμου Μαραθώνα Νομού Αττικής και η οποία απεικονίζεται με στοιχεία Α Β Γ Δ Ε Ζ Α στο προσαρτημένο στην παρούσα απόφασή μας διάγραμμα, το οποίο αποτελεί αναπόσπαστο μέρος αυτής και έχει όρια:

Ανατολικά: Δασικός δρόμος (χωματόδρομος).

Δυτικά: Δασική έκταση με πυκνούς θάμνους, αρκεύθου, σχίνου.

Βόρεια: Χέρσα έκταση.

Νότια: Δασική έκταση με πυκνούς θάμνους αρκεύθου, σχίνου και μονοπάτι.

Σκοποί της κήρυξης της ανωτέρω έκτασης αναδασωτέας είναι, η διατήρηση του δασικού χαρακτήρα αυτής, ο αποκλεισμός διάθεσής της για άλλη χρήση και η αποκατάσταση της σ' αυτή καταστραφείσης κατά Α΄ τρίμηνο του έτους 2001 από παράνομη επιχωμάτωση δασικής βλάστησης αποτελούμενης από δασικούς θάμνους αρκεύθου και σχίνου.

Η απόφαση αυτή να δημοσιευθεί στην Εφημερίδα της Κυβερνήσεως.

Αγία Παρασκευή, 25 Ιουλίου 2001

Ο Γενικός Γραμματέας Περιφέρειας
ΜΙΧΑΗΛ ΚΥΡΙΑΚΙΔΗΣ

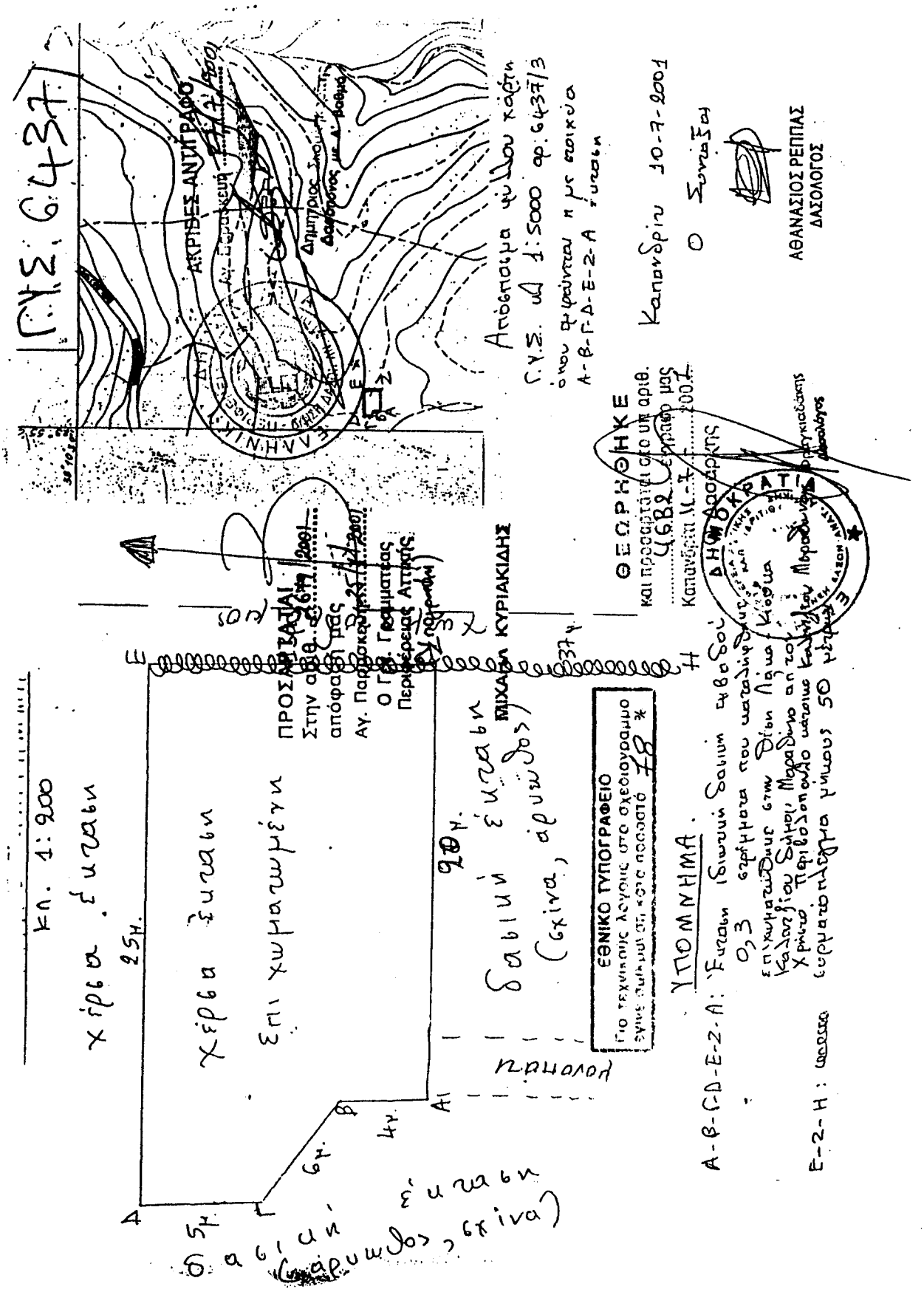
ΓΥΣ. 6437
ΑΚΡΙΒΕΣ ΑΝΤΙΓΡΑΦΟ
ΕΛΛΗΝΙΚΗ ΔΗΜΟΚΡΑΤΙΑ
Δημήτριος Δασόλογος
Αποσπάσμα φύλλου χάρτη Γ.Υ.Σ. υπό 1:5000 φ. 6437/3 όπου φαίνεται η υπό εξέταση Α-Β-Γ-Δ-Ε-Ζ-Α έκταση
Καπανδρίτι 10-7-2001
Ο Συντάξας
ΑΘΑΝΑΣΙΟΣ ΡΕΠΠΑΣ
ΔΑΣΟΛΟΓΟΣ
ΘΕΩΡΗΘΗΚΕ
και προσαρτάται στο υπ' αριθ. 4682 εγκριτικό μας
Καπανδρίτι 10-7-2001
ΔΗΜΟΚΡΑΤΙΑ
ΠΡΟΣΑΡΤΑΤΑΙ
Στην αριθ. 2677/2001 απόφασή μας
Αγ. Παρασκευή 25/7/2001
Ο Γραμματέας Περιφέρειας Αττικής
ΜΙΧΑΗΛ ΚΥΡΙΑΚΙΔΗΣ
ΕΘΝΙΚΟ ΤΥΠΟΓΡΑΦΕΙΟ
Το τεχνικής λόγους στο σχεδιάγραμμα
ΚΛ. 1:200
Χέρσα έκταση
Χέρσα έκταση υπό χωματερή
Δασική έκταση (Σχίνα, αρωμωδ.)
Δασική έκταση (αρωμωδ., σχίνα)
ΥΠΟΜΝΗΜΑ
Α-Β-Γ-Δ-Ε-Ζ-Α: Έκταση 0,3 στρέμματα που κατελήφθη στην Δίβη Λίμνα Κέφαλα Σύνορο Μαραθώνα από το Χρήστο Περιβόλοπουλο κάτοικο Καλλιτέας Μαραθώνα
Ε-Ζ-Η: υπάρχουσα χωματόδρομος 50 μέτρων μήκους

Αριθ. 2252 (2)

Κήρυξη αναδασωτέας έκτασης 595 τ.μ. στη θέση «ΜΠΟΥΡΤΖΟ» Δημοτικού διαμερίσματος Λούτσας περιφέρειας Δήμου Φαναρίου του Ν. Πρέβεζας.

Ο ΓΕΝΙΚΟΣ ΓΡΑΜΜΑΤΕΑΣ
ΠΕΡΙΦΕΡΕΙΑΣ ΗΠΕΙΡΟΥ

Έχοντας υπόψη:

1. Το άρθρο 117 παρ. 3 του Συντάγματος.

2. Τις διατάξεις:

α. Του Ν.Δ. 532/70 «περί Διοικητικής Αποκέντρωσης».

β. Του Ν. 998/79 «περί Προστασίας των Δασών και Δασικών εν γένει εκτάσεων της χώρας» και συγκεκριμένα:

1. Του άρθρ. 41 παρ. 1 και

2. Του άρθρ. 38 παρ. 1.

γ. Του Ν. 2503/97 «Διοίκηση - Οργάνωση - Στελέχωση της περιφέρειας κ.λπ.».

3. Τις αριθ. 160417/8.7.1980 και 182447/24.9.1980 Διαταγές του Υπ. Γεωργίας.

4. Την αριθ. 2102/26.7.2001 πρόταση της Διεύθυνσης Δασών Πρέβεζας, για κήρυξη αναδασωτέας της αναφερόμενης στο θέμα έκτασης, αποφασίζουμε:

Κηρύσσουμε αναδασωτέα, με σκοπό την αποκατάσταση της δασικής βλάστησης, που καταστράφηκε από παράνομη αποψίλωση, την έκταση εμβαδού 595 τ.μ., που βρίσκεται στη θέση «ΜΠΟΥΡΤΖΟ» Δημοτικού διαμερίσματος Λούτσας περιφέρειας Δήμου Φαναρίου του Ν. Πρέβεζας, όπως φαίνεται στο συνημμένο διάγραμμα, το οποίο αποτελεί αναπόσπαστο μέρος της απόφασης αυτής και προσδιορίζεται από τα στοιχεία 1 - 2 - 3 - 4 - 5 - 6 - 7 - 8 - 1 και ορίζεται γύρωθεν:

Ανατολικά: Δημοτική δασική έκταση.

Δυτικά: Δημοτική δασική έκταση.

Βόρεια: Δημοτική δασική έκταση.

Νότια: Δημοτική δασική έκταση.

Η απόφαση αυτή να δημοσιευθεί στην Εφημερίδα της Κυβερνήσεως.

Ιωάννινα, 10 Αυγούστου 2001

Ο Γενικός Γραμματέας Περιφέρειας

ΗΛΙΑΣ ΛΙΑΚΟΠΟΥΛΟΣ

ΕΛΛΗΝΙΚΗ ΔΗΜΟΚΡΑΤΙΑ
ΠΕΡΙΦΕΡΕΙΑ ΗΠΕΙΡΟΥ
ΓΕΝΙΚΗ Δ/ΝΣΗ ΠΕΡΙΦΕΡΕΙΑΣ
Δ/ΝΣΗ ΔΑΣΩΝ Ν. ΠΡΕΒΕΖΑΣ

Ανήκει στην αριθ 2252 /10 - 8 - 2001 απόφ. του κ.
Γενικού Γραμματέα Περιφέρειας Ηπείρου

ΤΟΠΟΓΡΑΦΙΚΟ ΔΙΑΓΡΑΜΜΑ

Αναδασωτέας έκτασης εμβαδού 595 τ.μ. στη θέση «ΜΠΟΥΡΤΖΟ»
στην περιφέρεια του Δημοτικού διαμερίσματος Λούτσας
Δήμου Φαναρίου Νομού Πρέβεζας
ΚΛΙΜΑΚΑ 1: 500

ΣΤΟΙΧΕΙΑ ΤΟΠΟΓΡΑΦΙΚΟΥ ΔΙΑΓΡΑΜΜΑΤΟΣ		
ΠΛΕΥΡΑ	ΜΗΚΟΣ	ΑΖΙΜΟΥΘΙΟ
1-2	14	10.5
2-3	15	1.5
3-4	10	289.6
4-5	13	264.3
5-6	7	222.4
6-7	18	273.3
7-8	16	108.0
8-1	22	112.8
Ε =595 τ.μ.		

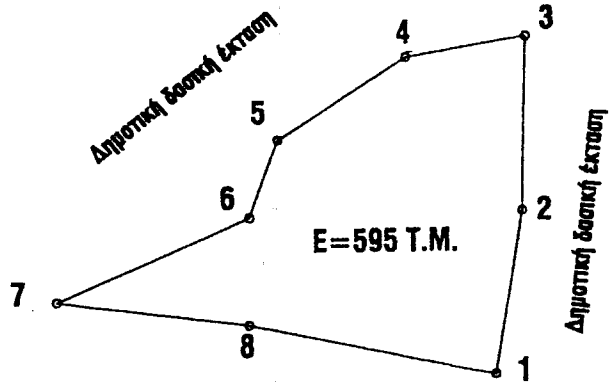

Β

Απόσπασμα χάρτη κλίμακας 1: 5.000

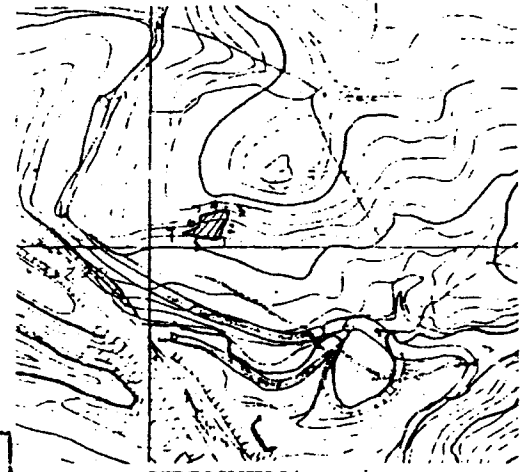

ΕΘΝΙΚΟ ΤΥΠΟΓΡΑΦΕΙΟ
Για τεχνικούς λόγους στο σχεδιόγραμμα έγινε σμίκρυνση κατα ποσοστό 78 %

ΥΠΟΜΝΗΜΑ

1,2,....,8-1 Ορια εκτάσεως
Δρόμοι αμαξιτοί
Δρόμοι ημιονικοί

ΘΕΩΡΗΘΗΚΕ
Ιωάννινα 10 - 8- 2001

Ο	Ο	Ο
Γενικός Γραμματέας	Διευθυντής Δασών	Συντάκτης Δασολόγος
ΗΛΙΑΣ ΛΙΑΚΟΠΟΥΛΟΣ	Ι. ΝΤΟΥΡΟΣ	ΚΩΝ. ΝΤΑΛΛΑΣ

ΔΙΜΟΚΡΑΤΙΑ ΗΠΕΙΡΟΥ
ΑΚΡΙΒΕΣ ΑΝΤΙΓΡΑΦΟ
ΑΥΘΗΜΕΡΟΝ
Η ΠΡΟΪΣΤ. ΓΡΑΜΜΑΤΕΙΑΣ
Ε.Ο.Δ.

Αριθ. 2475 (3)

Κήρυξη ως αναδασωτέας εκτάσεως εμβαδού (1,944) ενός στρέμματος και εννιακοσίων σαράντα τεσσάρων τ.μ. στη θέση «Τσίπιανη - Πλάκα Νταστογιάννη» περιφέρειας Δημοτικού Διαμερίσματος Δεματίου Δήμου Ανατολικού Ζαγορίου.

Ο ΓΕΝΙΚΟΣ ΓΡΑΜΜΑΤΕΑΣ
ΠΕΡΙΦΕΡΕΙΑΣ ΗΠΕΙΡΟΥ

Έχοντας υπόψη:

1.- Τις Διατάξεις:

α) Του Ν. 2503/97 «Διοίκηση, Οργάνωση, Στελέχωση της Περιφέρειας κ.λπ.».

β) Του άρθρου 117 παρ. 3 του Συντάγματος.

γ) Του Ν. 998/1979 «Περί προστασίας δασών και των δασικών εν γένει εκτάσεων της χώρας και συγκεκριμένα: (α) του άρθρου 38 παρ.1 και (β) του άρθρου 41 παρ.1.

2. - Τις διαταγές του Υπουργείου Γεωργίας α) 160417/1180/8-7-1980 και β) 182447/3049/24-9-1980.

3 . - Την αναφορά του Δασαρχείου Ιωαννίνων αρίθμ. 5478/23-7-2001 με την οποία προτείνεται η κήρυξη ως αναδασωτέας, της αναφερομένης στο θέμα εκτάσεως.

4.- Την με αριθμό 2299/31-7-2001 εισήγηση της Δ/νσης Δασών Ν.Ιωαννίνων, αποφασίζουμε:

Κηρύσσουμε αναδασωτέα, με σκοπό να επανέλθει στην προτέρα της κατάσταση με φυσική αναγέννηση τη Συνδιόκτητη δασική έκταση εμβαδού 1,944 τ.μ. στη θέση «Τσίπιανη - Πλάκα Νταστογιάννη» περιφέρειας Δημοτικού Διαμερίσματος Δεματίου Δήμου Ανατολικού Ζαγορίου, η οποία καταστράφηκε λόγω παράνομης εκχέρσωσης και απεικονίζεται με στοιχεία: Α, Β, Γ, Δ, Ε, Ζ, Η, Θ, Ι, Κ, Λ, Μ, Ν, Ξ, Ο, Π, Ρ, Σ, Τ, Α στο συνημμένο τοπογραφικό διάγραμμα της Δασολόγου Φωτεινής Κούτλα, του Δασαρχείου Ιωαννίνων, με κλίμακα 1:1000, το οποίο αποτελεί αναπόσπαστο μέρος της παρούσας απόφασης.

Η έκταση έχει όρια:

Ανατολικά: Με δασικό δρόμο και Συνδιόκτητο δάσος Μηλιωτάδων.

Δυτικά : Με Συνδιόκτητο δάσος Μηλιωτάδων.

Βόρεια : Με Συνδιόκτητο δάσος Μηλιωτάδων.

Νότια : Με Συνδιόκτητο δάσος Μηλιωτάδων.

Η απόφαση αυτή να δημοσιευτεί στην Εφημερίδα της Κυβερνήσεως.

Ιωάννινα, 10 Αυγούστου 2001

Ο Γενικός Γραμματέας Περιφέρειας
ΗΛΙΑΣ ΛΙΑΚΟΠΟΥΛΟΣ

ΠΕΡΙΦΕΡΕΙΑ ΗΠΕΙΡΟΥ
ΓΕΝΙΚΗ Δ/ΝΣΗ ΠΕΡΙΦΕΡΕΙΑΣ
Δ/ΝΣΗ ΔΑΣΩΝ ΙΩΑΝΝΙΝΩΝ
ΔΑΣΑΡΧΕΙΟ ΙΩΑΝΝΙΝΩΝ

Ανήκει στην αριθμ. 2475/10-8-2001
απόφαση του Γεν. Γραμματέα Περιφέρειας Ηπείρου



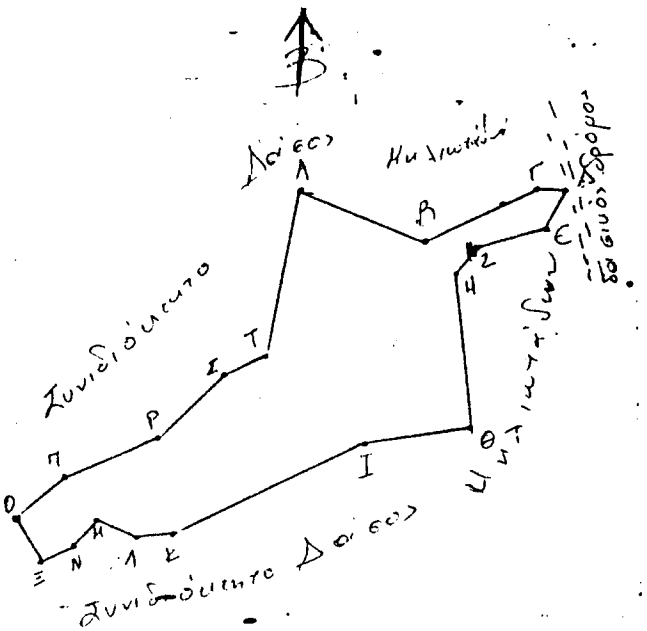

Το τοπογραφικό διάγραμμα δασικής έκτασης που εκχερσώθηκε παράνομα
Εμβαδό ΑΒΓΔ . . . Σ.Τ.Α
= 1944 m2
Κλίμακα 1:1000
Θέση: Πάνω Νταστοριάννη θυστ 2γ
Ηλιοτάδων - Δημοτικά.

ΕΘΝΙΚΟ ΤΥΠΟΓΡΑΦΕΙΟ
Τα τεχνικούς λόγους στο σχεδιάγραμμα
γίνε σμίκρυνση κατά ποσοστό 78 %

Ιωάννινα 10.8.2001 Ο ΓΕΝΙΚΟΣ ΓΡΑΜΜΑΤΕΑΣ ΠΕΡΙΦΕΡΕΙΑΣ ΗΠΕΙΡΟΥ	Ιωάννινα 9/8/2001 Ο Δ/ΝΤΗΣ ΔΑΣΩΝ ΠΕΡΙΦΕΡΕΙΑΣ ΗΠΕΙΡΟΥ	Ιωάννινα 31/7/2001 Ο ΔΙΕΥΘΥΝΤΗΣ ΔΑΣΩΝ	Ιωάννινα 23/7/2001 Ο ΔΑΣΑΡΧΗΣ ΙΩΑΝΝΙΝΩΝ	Ιωάννινα 4/7/2001 Η ΣΥΝΤΑΚΤΗΣ
ΗΛΙΑΣ ΠΑΠΑΚΩΣΤΑΣ	Γεώργιος Δασολόγος	Δημήτριος Κίτσος	Δημήτριος Βέρ... Δασολόγος	ΕΥΑΓΓΕΛΙΑ ΤΟΥΤΛΑ

Αριθ.3752/1888 (4)

Χαρακτηρισμός ως Δημοτικού Δρόμου, του δρόμου που ενώνει τον οικισμό Μονή με τη Νο 1 επαρχιακή οδό Τυλισσου - Γωνιές στο Ν. Ηρακλείου.

Ο ΝΟΜΑΡΧΗΣ ΗΡΑΚΛΕΙΟΥ

Έχοντας υπόψη:

1. Τις διατάξεις του από 17.7.23 Ν.Δ./τος όπως τροποποιήθηκαν και συμπληρώθηκαν και ειδικότερα τα άρθρα 3, 9 και 70.

2. Τις διατάξεις του ισχύοντος ΓΟΚ (ΦΕΚ 210 Α).

3. Τις διατάξεις του Α.Ν. 314/68 (ΦΕΚ 47/Α) όπως τροποποιήθηκαν και συμπληρώθηκαν με το υπ' αρ. 1018/1971 Ν.Δ/γμα (ΦΕΚ 22/Α), και την παρ. 3 του άρθρου 34 του Ν. 1577/85 (ΦΕΚ 210 Α).

4. Τις διατάξεις του υπ' αρ. 183/86 Π.Δ/τος (ΦΕΚ 70 Α).

5. Τις διατάξεις του από 24.5.85 Π.Δ/τος (ΦΕΚ 270 Δ/85).

6. Την με αρ. πρωτ. 1730/31.5.2000 βεβαίωση του Δήμου Τυλισσού που αφορά τον χαρακτηρισμό του κυριώτερου δρόμου που συνδέει τον οικισμό Μονή με την Νο 1 Επαρχιακή οδό Τυλισσου - Γωνιες.

7. Το με αρ. πρωτ. 1997/01 έγγραφο της Δ/νσης Τεχνικών Υπηρεσιών Ν. Ηρακλείου.

8. Την με αρ. του πρακτικού 12/28.6.2001 σύμφωνη γνώμη του Σ.ΧΟΠ, αποφασίζουμε:

Χαρακτηρίζουμε το δρόμο που ενώνει τον οικισμό Μονή με την Νο 1 Επαρχιακή οδό Τυλισσού Γωνιές όπως φαίνεται στο συνημμένο φύλλο χάρτου με τα στοιχεία Α - Β - Γ - Δ - Ε - ως Δημοτικός επειδή είναι ο κυριώτερος που ενώνει τον οικισμό Μονή με την Νο 1 Επαρχική οδό Τυλισσού - Γωνιές.

Για τα γήπεδα που έχουν πρόσωπο στο δρόμο αυτό ισχύουν οι διατάξεις της παρ. 2Β του άρθρου 1 του από 24-5/31.5.85 Π.Δ/τος «Τροποποίηση όρων και περιορισμών δόμησης γηπέδων έξω από τα ρυμοτομικά σχέδια πόλεων και οικισμών» ΦΕΚ 270 τεύχος Δ.

Κάλυψη δαπάνης:

Από τις διατάξεις της παρούσας δεν προκύπτει δαπάνη σε βάρος του κρατικού προϋπολογισμού ούτε σε βάρος του προϋπολογισμού του οικείου Ο.Τ.Α.

Η παρούσα να δημοσιευθεί στην Εφημερίδα της Κυβερνήσεως.

Ηράκλειο, 19 Ιουλίου 2001

Ο Νομάρχης
Γ. ΓΑΡΕΦΑΛΑΚΗΣ

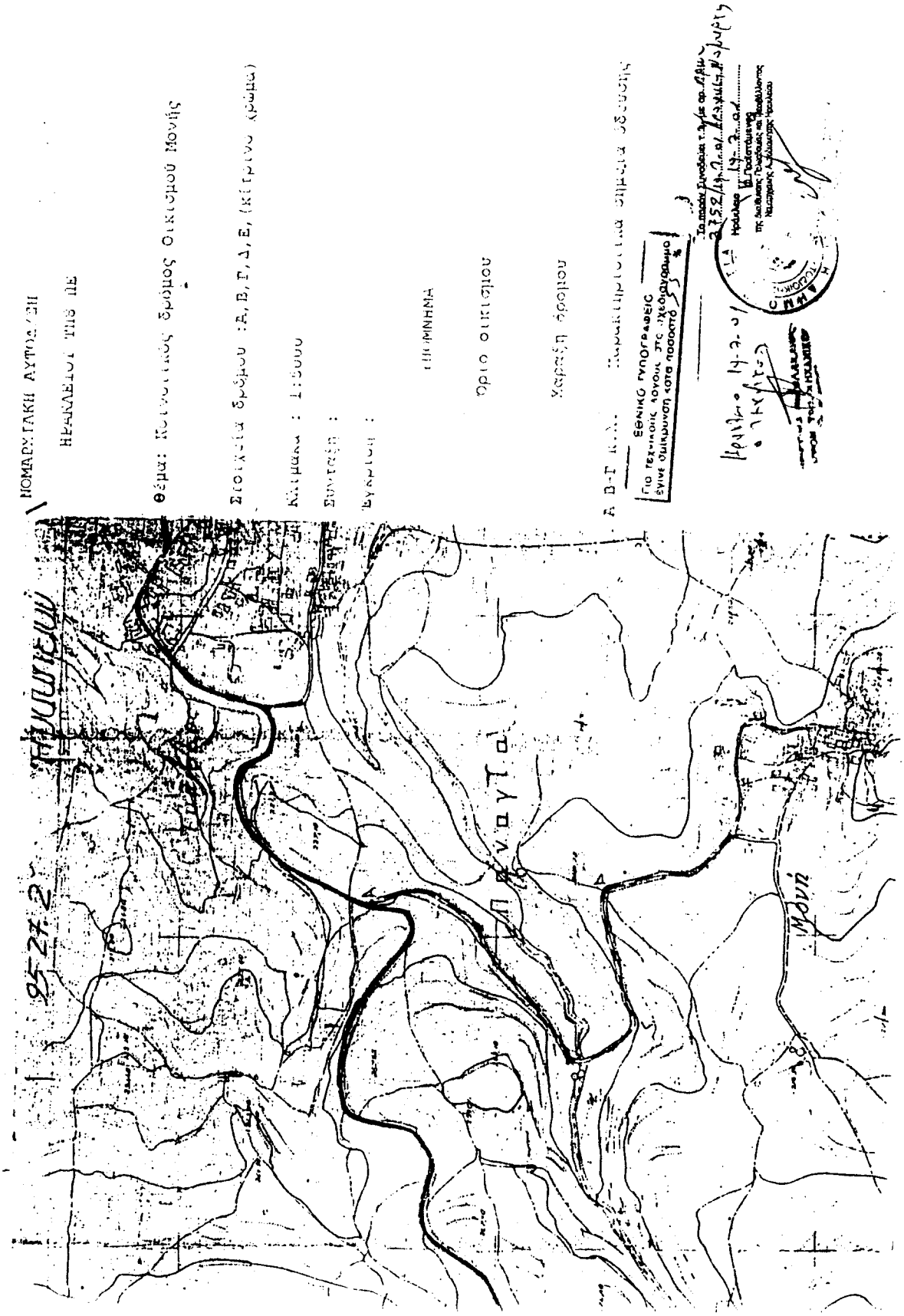
ΝΟΜΑΡΧΙΑΚΗ ΑΥΤΟΔΙΟΙΚΗΣΗ
ΗΡΑΚΛΕΙΟΥ ΤΗΣ ΝΕ
Θέμα: Κοινοτικός δρόμος Οικισμού Μονής
Στοιχεία δρόμου : Α, Β, Γ, Δ, Ε, (κίτρινο χρώμα)
Κλίμακα : 1:5000
ΥΠΟΜΝΗΜΑ
Ορίο οικισμού
Χαράξη δρόμου
Α Β-Γ
ΕΘΝΙΚΟ ΤΥΠΟΓΡΑΦΕΙΟ
Μονή
Α