04007882409010020

ΕΦΗΜΕΡΙΣ ΤΗΣ ΚΥΒΕΡΝΗΣΕΩΣ

ΤΗΣ ΕΛΛΗΝΙΚΗΣ ΔΗΜΟΚΡΑΤΙΑΣ

ΤΕΥΧΟΣ ΤΕΤΑΡΤΟ **Αρ. Φύλλου 788**

24 Σεπτεμβρίου 2001

ΠΕΡΙΕΧΟΜΕΝΑ

ΠΡΟΕΔΡΙΚΑ ΔΙΑΤΑΓΜΑΤΑ

Καθορισμός χώρων για την κατασκευή υπόγειων χώρων στάθμευσης αυτοκινήτων και των απαιτουμένων για την εξυπηρέτηση αυτών υπέργειων εγκαταστάσεων εντός του ρυμοτομικού σχεδίου του Δήμου Ζωγράφου (Ν. Αττικής) 1

ΑΠΟΦΑΣΕΙΣ

Κήρυξη αναδασωτέας έκτασης εμβαδού 84 στρεμμ. στην θέση «Πορφύρα» Δημ. Διαμ. Αγίου Δημητρίου, Δήμου Μαρμαρίου Νομού Εύβοιας..... 2

ΠΡΟΕΔΡΙΚΑ ΔΙΑΤΑΓΜΑΤΑ

(1)

Καθορισμός χώρων για την κατασκευή υπόγειων χώρων στάθμευσης αυτοκινήτων και των απαιτουμένων για την εξυπηρέτηση αυτών υπέργειων εγκαταστάσεων εντός του ρυμοτομικού σχεδίου του Δήμου Ζωγράφου (Ν. Αττικής).

Ο ΠΡΟΕΔΡΟΣ
ΤΗΣ ΕΛΛΗΝΙΚΗΣ ΔΗΜΟΚΡΑΤΙΑΣ

Έχοντας υπόψη:

1. Τις διατάξεις των παρ. 1 και 2 του άρθρου 324 του από 14.7.1999 Π.Δ/τος «Κώδικας Βασικής Πολεοδομικής Νομοθεσίας» (Δ΄ 580).

2. Τις διατάξεις των άρθρων 3 και 5 του Ν. 1650/1986 «Για την προστασία του περιβάλλοντος» (Α΄ 160).

3. Τις διατάξεις του άρθρου 29Α του Ν. 1558/1985 «Κυβέρνηση και Κυβερνητικά Όργανα» (Α΄ 137), που προστέθηκε με το άρθρο 27 του Ν. 2081/1992 (Α΄ 154) και αντικαταστάθηκε με την παρ. 2α του άρθρου 1 του Ν. 2469/1997 (Α΄ 38).

4. Την 12333/17.3.2000 απόφαση του Νομάρχη Αθηνών «Έγκριση Μελέτης Περιβαλλοντικών Επιπτώσεων και Περιβαλλοντικών όρων για τους υπόγειους σταθμούς αυτοκινήτων στο δήμο Ζωγράφου».

5. Τις 287/1999 και 164/2001 γνωμοδοτήσεις του δημοτικού συμβουλίου Ζωγράφου.

6. Την 79/2001 γνωμοδότηση του Κεντρικού Συμβουλίου Χωροταξίας Οικισμού και Περιβάλλοντος.

7. Το γεγονός ότι από τις κανονιστικές διατάξεις αυτού του δ/τος δεν προκαλείται δαπάνη σε βάρος του κρατικού προϋπολογισμού και του προϋπολογισμού του οικείου Ο.Τ.Α.

8. Την 466/2001 γνωμοδότηση του Συμβουλίου της Επικρατείας με πρόταση του Υπουργού Περιβάλλοντος, Χωροταξίας και Δημοσίων Έργων. αποφασίζουμε:

Άρθρο 1

1. Εγκρίνεται ο καθορισμός υπόγειου χώρου στάθμευσης αυτοκινήτων κάτω από την πλατεία Δημαρχείου (πλατεία Σωτ. Ζωγράφου) του δήμου Ζωγράφου (ν. Αττικής), με τις απαιτούμενες για την εξυπηρέτηση αυτού υπέργειες εγκαταστάσεις, με είσοδο και έξοδο του σταθμού από την οδό Αναστασάκη, όπως ο χώρος φαίνεται με στοιχεία Α, Β, Γ, Δ, Ε, Ζ, Α στο σχετικό πρωτότυπο διάγραμμα σε κλίμακα 1:200.

2. Εγκρίνεται ο καθορισμός υπόγειου χώρου στάθμευσης αυτοκινήτων κάτω από την πλατεία Νεκροταφείου του ιδίου ως άνω δήμου, με τις απαιτούμενες για την εξυπηρέτηση αυτού υπέργειες εγκαταστάσεις, με είσοδο του σταθμού από την οδό Κουσίδη και έξοδο από την οδό Ηρώων Πολυτεχνείου, όπως ο χώρος φαίνεται με στοιχεία Α, Β, Γ, Δ, Ε, Ζ, Η, Θ, Ι, Κ, Α στο σχετικό πρωτότυπο διάγραμμα σε κλίμακα 1:200.

3. Εγκρίνεται ο καθορισμός υπόγειου χώρου στάθμευσης αυτοκινήτων κάτω από την πλατεία Αγ. Γερασίμου του παραπάνω δήμου, με τις απαιτούμενες για την εξυπηρέτηση αυτού υπέργειες εγκαταστάσεις, με είσοδο και έξοδο του σταθμού από την οδό Φανομάχου, όπως ο χώρος φαίνεται με στοιχεία Α, Β, Γ, Δ, Ε, Ζ, Α στο σχετικό πρωτότυπο διάγραμμα σε κλίμακα 1:200.

4. Εγκρίνεται ο καθορισμός υπόγειου χώρου στάθμευσης αυτοκινήτων κάτω από τμήμα της πλατείας Ελευθερίας του ιδίου ως άνω δήμου, με τις απαιτούμενες για την εξυπηρέτηση αυτού υπέργειες εγκαταστάσεις, με είσοδο και έξοδο του σταθμού από την οδό Καββαθά, όπως ο χώρος φαίνεται με στοιχεία Α, Β, Γ, Δ, Ε, Ζ, Η, Θ, Α στο σχετικό πρωτότυπο διάγραμμα σε κλίμακα 1:200.

5. Εγκρίνεται ο καθορισμός υπόγειου χώρου στάθμευσης αυτοκινήτων κάτω από την πλατεία Μερκάτη του παραπάνω δήμου, με τις απαιτούμενες για την εξυπηρέτηση αυτού υπέργειες εγκαταστάσεις, με είσοδο και έξοδο του σταθμού από την οδό Θεοδάμαντος, όπως ο χώρος φαί-

νεται με στοιχεία Α, Β, Γ, Δ, Ε, Ζ, Α στο σχετικό πρωτότυπο διάγραμμα σε κλίμακα 1:200.

6. Εγκρίνεται ο καθορισμός υπόγειου χώρου στάθμευσης αυτοκινήτων κάτω από την πλατεία Θεσσαλίας του ιδίου ως άνω δήμου, με τις απαιτούμενες για την εξυπηρέτηση αυτού υπέργειες εγκαταστάσεις, με είσοδο και έξοδο του σταθμού από την οδό Αργοναυτών στη συμβολή της με την οδό Τρικόρφων, όπως ο χώρος φαίνεται με στοιχεία Α, Β, Γ, Δ, Α στο σχετικό πρωτότυπο διάγραμμα σε κλίμακα 1:200.

7. Αντίτυπα σε φωτοσμίκρυνση των διαγραμμάτων, των προηγούμενων παραγράφων, τα οποία θεωρήθηκαν από τον Προϊστάμενο της Διεύθυνσης Τοπογραφικών Εφαρμογών με την αριθμ. 21062/2001 πράξη του δημοσιεύονται με το παρόν διάταγμα.

Άρθρο 2

Επιβάλλεται η τήρηση των παρακάτω όρων κατά την κατασκευή των έργων:

α. Η είσοδος και έξοδος των χώρων στάθμευσης πρέπει να γίνονται εντός των περιγραμμάτων αυτών και όχι εις βάρος του οδικού δικτύου και των κοινοχρήστων χώρων που τους περιβάλλουν.

β. Οι εκσκαπτικές εργασίες πρέπει να γίνονται με την εποπτεία εντεταλμένων υπαλλήλων της αρμόδιας αρχαιολογικής υπηρεσίας.

γ. Οι υπέργειες εγκαταστάσεις πρέπει να περιοριστούν στο απολύτως αναγκαίο μέτρο και να μην παρεμποδίζουν την κοινή χρήση των πλατειών.

δ. Μετά την ολοκλήρωση της κατασκευής πρέπει να γίνει διαμόρφωση και φύτευση των κοινοχρήστων χώρων πάνω από τους υπόγειους σταθμούς αυτοκινήτων με παράλληλη φύτευση γειτονικών προς αυτούς κοινοχρήστων χώρων (πεζόδρομοι).

Άρθρο 3

Η ισχύς του παρόντος διατάγματος αρχίζει από τη δημοσίευσή του στην Εφημερίδα της Κυβερνήσεως.

Στον Υπουργό Περιβάλλοντος Χωροταξίας και Δημοσίων Έργων αναθέτουμε τη δημοσίευση και εκτέλεση του παρόντος διατάγματος.

Αθήνα 10 Σεπτεμβρίου 2001

Ο ΠΡΟΕΔΡΟΣ ΤΗΣ ΔΗΜΟΚΡΑΤΙΑΣ

ΚΩΝΣΤΑΝΤΙΝΟΣ ΣΤΕΦΑΝΟΠΟΥΛΟΣ

Ο ΥΠΟΥΡΓΟΣ

ΠΕΡΙΒΑΛΛΟΝΤΟΣ ΧΩΡΟΤΑΞΙΑΣ ΚΑΙ ΔΗΜΟΣΙΩΝ ΕΡΓΩΝ

ΚΩΣΤΑΣ ΛΑΛΙΩΤΗΣ

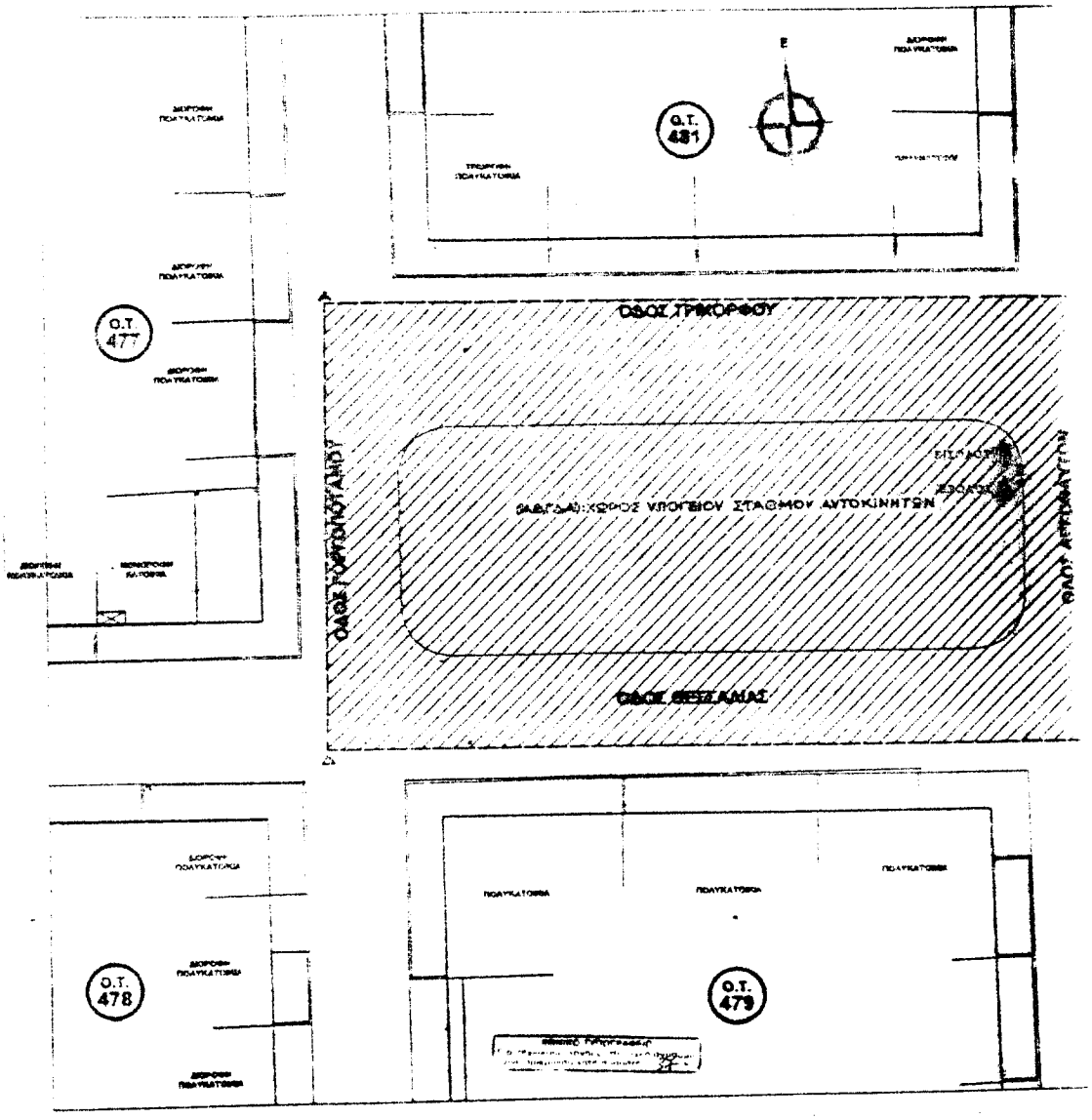

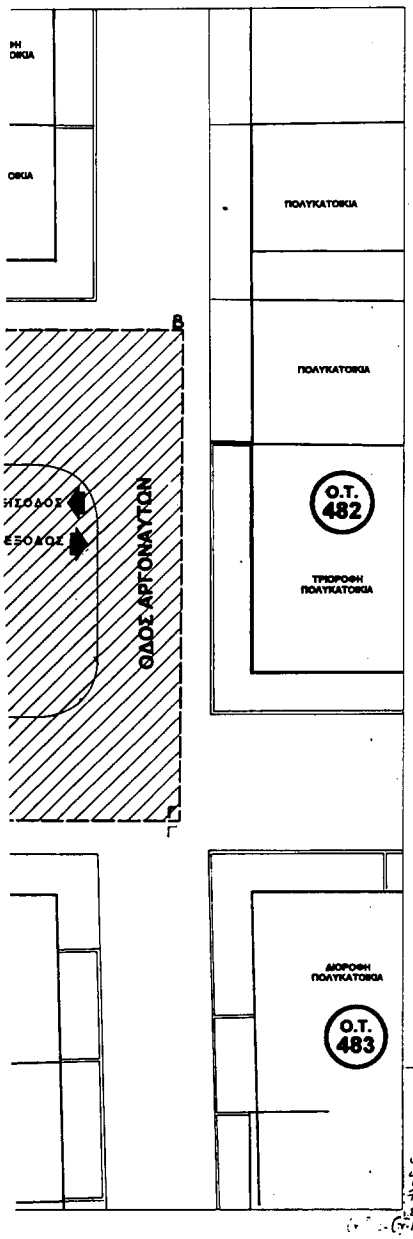

ΥΠΟΥΡΓΕΙΟ
ΠΕΡΙΒΑΛΛΟΝΤΟΣ ΧΩΡΟΤΑΞΙΑΣ & ΔΗΜ. ΕΡΓΩΝ

Αντίγραφο διαγράμματος που συνοδεύει την 79/12/22.3.2001 Πράξη γνωμοδότησης Κ.ΣΧΟΠ με την προσθήκη των ενδείξεων εισόδου – εξόδου λαμβανομενης υπόψη της παρατήρησης της Δ/νσης Νομοθετικού Έργου.

Ο ΥΠΟΥΡΓΟΣ

Κ. ΛΑΛΙΩΤΗΣ

ΑΑ	Χ(m)	Υ(m)
Α1	[illegible]	[illegible]
Α2	[illegible]	[illegible]
Α3	[illegible]	[illegible]
Α4	[illegible]	[illegible]
Α5	[illegible]	[illegible]

ΑΑ	Χ(m)	Υ(m)

ΑΑ	Χ(m)	Υ(m)
Α	[illegible]	[illegible]
Β	[illegible]	[illegible]
Γ	[illegible]	[illegible]
Δ	[illegible]	[illegible]

[redacted]

Σ.1. ΕΜΒΑΔΟΝ ΟΙΚΟΠΕΔΟΥ

Υπολογιζουμε το εμβαδόν της επιφανειας χρησιμοποιοντας την μεθόδο των καρτεσιανων συντεταγμενων

Ε (ΑΒΓΔΑ)

ΚΟΡΥΦΗ	Χi-1	Υi-1	Υi+1-Υi-1	Χi*(Υi+1-Υi-1)	ΜΗΚΟΣ ΠΛΕΥΡΑΣ
Α	[illegible]	[illegible]	[illegible]	[illegible]	[illegible]
Β	[illegible]	[illegible]	[illegible]	[illegible]	[illegible]
Γ	[illegible]	[illegible]	[illegible]	[illegible]	[illegible]
Δ	[illegible]	[illegible]	[illegible]	[illegible]	[illegible]
				Σ =	[illegible]
ΣΥΝΟΛΙΚΟ ΕΜΒΑΔΟ ΕΠΙΦΑΝΕΙΑΣ (ΑΒΓΔΑ) =				2226.677 μ2	Β = [illegible]

ΚΥΡΙΟΣ ΤΟΥ ΕΡΓΟΥ	:	ΕΛΛΗΝΙΚΗ ΔΗΜΟΚΡΑΤΙΑ - ΝΟΜΑΡΧΙΑ ΑΘΗΝΩΝ ΔΗΜΟΣ ΖΟΓΡΑΦΟΥ
ΕΠΙΒΛΕΠΟΥΣΑ ΥΠΗΡΕΣΙΑ	:	ΤΕΧΝΙΚΗ ΥΠΗΡΕΣΙΑ ΔΗΜΟΥ ΖΟΓΡΑΦΟΥ
PROJECT MANAGER ΑΝΕΞΑΡΤΗΤΟΣ ΜΗΧΑΝΙΚΟΣ	:	ΔΙΑΡΧΩΝ – ΑΝΩΝΥΜΟΣ ΤΕΧΝΙΚΗ ΕΤΑΙΡΙΑ ΜΕΛΕΤΩΝ-ΣΥΜΒΟΥΛΩΝ ΜΗΧΑΝΙΚΩΝ & ΔΙΟΙΚΗΣΗΣ ΕΡΓΩΝ
ΟΝΟΜΑΣΙΑ ΕΡΓΟΥ	:	ΑΠΟΤΥΠΩΣΗ ΠΛΑΤΕΙΑΣ ΟΔΟΥ ΘΕΣΣΑΛΙΑΣ
ΘΕΣΗ ΕΡΓΟΥ	:	ΟΔΟΣ ΘΕΣΣΑΛΙΑΣ-ΑΡΓΟΝΑΥΤΩΝ-ΤΡΙΚΟΡΦΟΥ-ΓΟΡΓΟΠΟΤΑΜΟΥ Ο.Τ. 480 - ΔΗΜΟΣ ΖΟΓΡΑΦΟΥ

ΤΟΠΟΓΡΑΦΙΚΗ [redacted]

ΠΡΟΣΦΕΡΩΝ

ΜΕΛΕΤΗΤΕΣ

ΕΓΚΡΙΘΗΚΕ ΑΠΟ

ΥΠΟΓΡΑΦΗ | ΗΜΕΡΟΜΗΝΙΑ __/__/____

ΕΓΚΡΙΘΗΚΕ ΑΠΟ

ΥΠΟΓΡΑΦΗ | ΗΜΕΡΟΜΗΝΙΑ __/__/____

ΜΕΛΕΤΗ : ΤΟΠΟΓΡΑΦΙΚΗ

ΚΑΤΗΓΟΡΙΑ ΜΕΛΕΤΗΣ :

ΣΤΑΔΙΟ ΜΕΛΕΤΗΣ : ΕΦΑΡΜΟΓΗΣ

ΕΤΟΣ ΜΕΛΕΤΗΣ	ΑΡΙΘΜΟΣ ΣΧΕΔΙΟΥ
0917-12	A.01.01

ΘΕΜΑ ΣΧΕΔΙΟΥ :

ΤΟΠΟΓΡΑΦΙΚΟ ΔΙΑΓΡΑΜΜΑ

ΚΛΙΜΑΚΕΣ : 1:1000 | 1:500 | 1:250 | 1:100 | 1:50 | 1:20 | 1:10 | 1:5 | 1:1 | ΑΝΑΓΥΜΕΝΕΣ

ΤΡΟΠΟΠΟΙΗΣΕΙΣ

7
6
5
4
3
2
1
0

ΥΠΟΥΡΓΕΙΟ
ΠΕΡΙΒΑΛΛΟΝΤΟΣ ΧΩΡΟΤΑΞΙΑΣ & ΔΗΜ. ΕΡΓΩΝ
Γ.21062/01 "Καθορισμός χώρων για την κοινοχρηστη υποδομη χώρων χώρων εγκαθιδρυσης αυθαιρετοτητων & των απαιτουμενων για την εξυπηρετηση αυτων υπηρεσιων, εγκαταστασεων, συνοδευτικου του ρυθμιστικου σχεδιου του δ. Ζωγραφου (Γ. Αττικης)" Αθηνα 3 Σεπτεμβριου 2001
Δ/ντης
α.α.
Ι. ΓΙΑΝΝΑΚΟΠΟΥΛΟΣ

Αρ.Φ. 225/01
εγ. 6

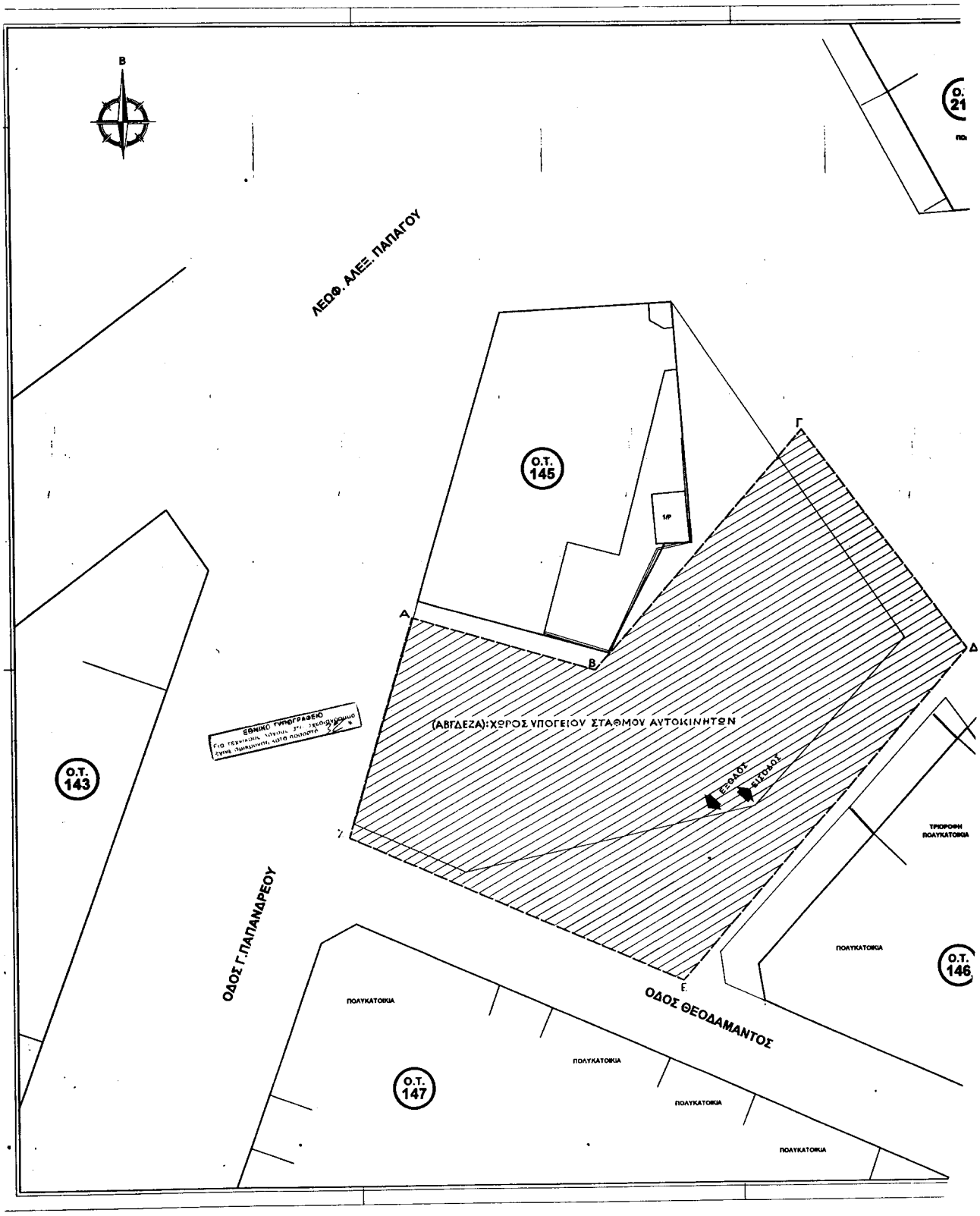
Β
ΛΕΩΦ. ΑΛΕΞ. ΠΑΠΑΓΟΥ
Ο.Τ. 145
1/Ρ
Α
Β
Γ
Δ
Ε
(ΑΒΓΔΕΖΑ): ΧΩΡΟΣ ΥΠΟΓΕΙΟΥ ΣΤΑΘΜΟΥ ΑΥΤΟΚΙΝΗΤΩΝ
ΕΞΟΔΟΣ
ΕΙΣΟΔΟΣ
Ο.Τ. 143
ΟΔΟΣ Γ.ΠΑΠΑΝΔΡΕΟΥ
ΟΔΟΣ ΘΕΟΔΑΜΑΝΤΟΣ
ΤΡΙΩΡΟΦΗ ΠΟΛΥΚΑΤΟΙΚΙΑ
ΠΟΛΥΚΑΤΟΙΚΙΑ
Ο.Τ. 146
ΠΟΛΥΚΑΤΟΙΚΙΑ
ΠΟΛΥΚΑΤΟΙΚΙΑ
Ο.Τ. 147
ΠΟΛΥΚΑΤΟΙΚΙΑ
ΠΟΛΥΚΑΤΟΙΚΙΑ

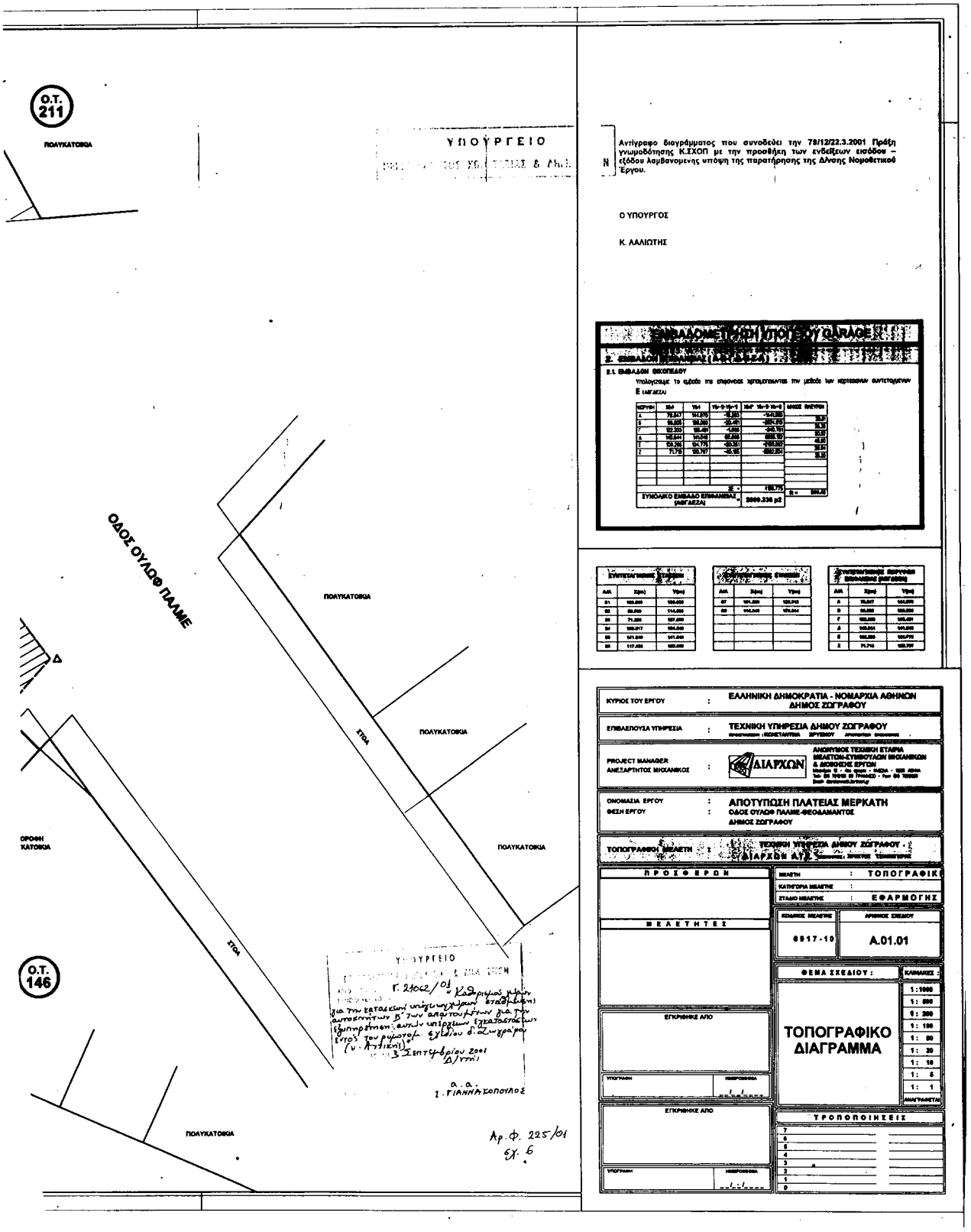
Ο.Τ. 211
ΠΟΛΥΚΑΤΟΙΚΙΑ
ΥΠΟΥΡΓΕΙΟ
Αντίγραφο διαγράμματος που συνοδεύει την 79/12/22.3.2001 Πράξη γνωμοδότησης Κ.ΣΧΟΠ με την προσθήκη των ενδείξεων εισόδου – εξόδου λαμβανομενης υπόψη της παρατήρησης της Δίνσης Νομοθετικού Έργου.
Ο ΥΠΟΥΡΓΟΣ
Κ. ΑΛΑΙΩΤΗΣ
ΟΔΟΣ ΟΥΛΟΦ ΠΑΛΜΕ
ΠΟΛΥΚΑΤΟΙΚΙΑ
ΣΤΟΑ
ΟΡΟΦΗ ΚΑΤΟΙΚΙΑ
Ο.Τ. 146
ΚΥΡΙΟΣ ΤΟΥ ΕΡΓΟΥ : ΕΛΛΗΝΙΚΗ ΔΗΜΟΚΡΑΤΙΑ - ΝΟΜΑΡΧΙΑ ΑΘΗΝΩΝ ΔΗΜΟΣ ΖΟΓΡΑΦΟΥ
ΕΠΙΒΛΕΠΟΥΣΑ ΥΠΗΡΕΣΙΑ : ΤΕΧΝΙΚΗ ΥΠΗΡΕΣΙΑ ΔΗΜΟΥ ΖΟΓΡΑΦΟΥ
PROJECT MANAGER ΑΝΕΞΑΡΤΗΤΟΣ ΜΗΧΑΝΙΚΟΣ : ΔΙΑΡΧΩΝ
ΟΝΟΜΑΣΙΑ ΕΡΓΟΥ : ΑΠΟΤΥΠΩΣΗ ΠΛΑΤΕΙΑΣ ΜΕΡΚΑΤΗ
ΘΕΣΗ ΕΡΓΟΥ : ΟΔΟΣ ΟΥΛΟΦ ΠΑΛΜΕ-ΘΕΟΔΑΜΑΝΤΟΣ ΔΗΜΟΣ ΖΟΓΡΑΦΟΥ
ΤΟΠΟΓΡΑΦΙΚΟ ΜΕΛΕΤΗ : ΤΕΧΝΙΚΗ ΥΠΗΡΕΣΙΑ ΔΗΜΟΥ ΖΟΓΡΑΦΟΥ - ΔΙΑΡΧΩΝ Α.Τ.Ε.
ΠΡΟΣΦΕΡΩΝ
ΜΕΛΕΤΗΤΕΣ
ΜΕΛΕΤΗ : ΤΟΠΟΓΡΑΦΙΚΟ
ΚΑΤΗΓΟΡΙΑ ΜΕΛΕΤΗΣ :
ΣΤΑΔΙΟ ΜΕΛΕΤΗΣ : ΕΦΑΡΜΟΓΗΣ
ΑΡΙΘΜΟΣ ΜΕΛΕΤΗΣ 0917-10
ΑΡΙΘΜΟΣ ΣΧΕΔΙΟΥ A.01.01
ΘΕΜΑ ΣΧΕΔΙΟΥ : ΤΟΠΟΓΡΑΦΙΚΟ ΔΙΑΓΡΑΜΜΑ
ΚΛΙΜΑΚΕΣ : 1:1000 1:500 1:200 1:100 1:50 1:20 1:10 1:5 1:1
ΑΝΑΓΡΑΦΕΤΑΙ
ΕΓΚΡΙΘΗΚΕ ΑΠΟ
ΥΠΟΓΡΑΦΗ
ΗΜΕΡΟΜΗΝΙΑ
ΤΡΟΠΟΠΟΙΗΣΕΙΣ
Αρ. Φ. 225/01
Εχ. 6

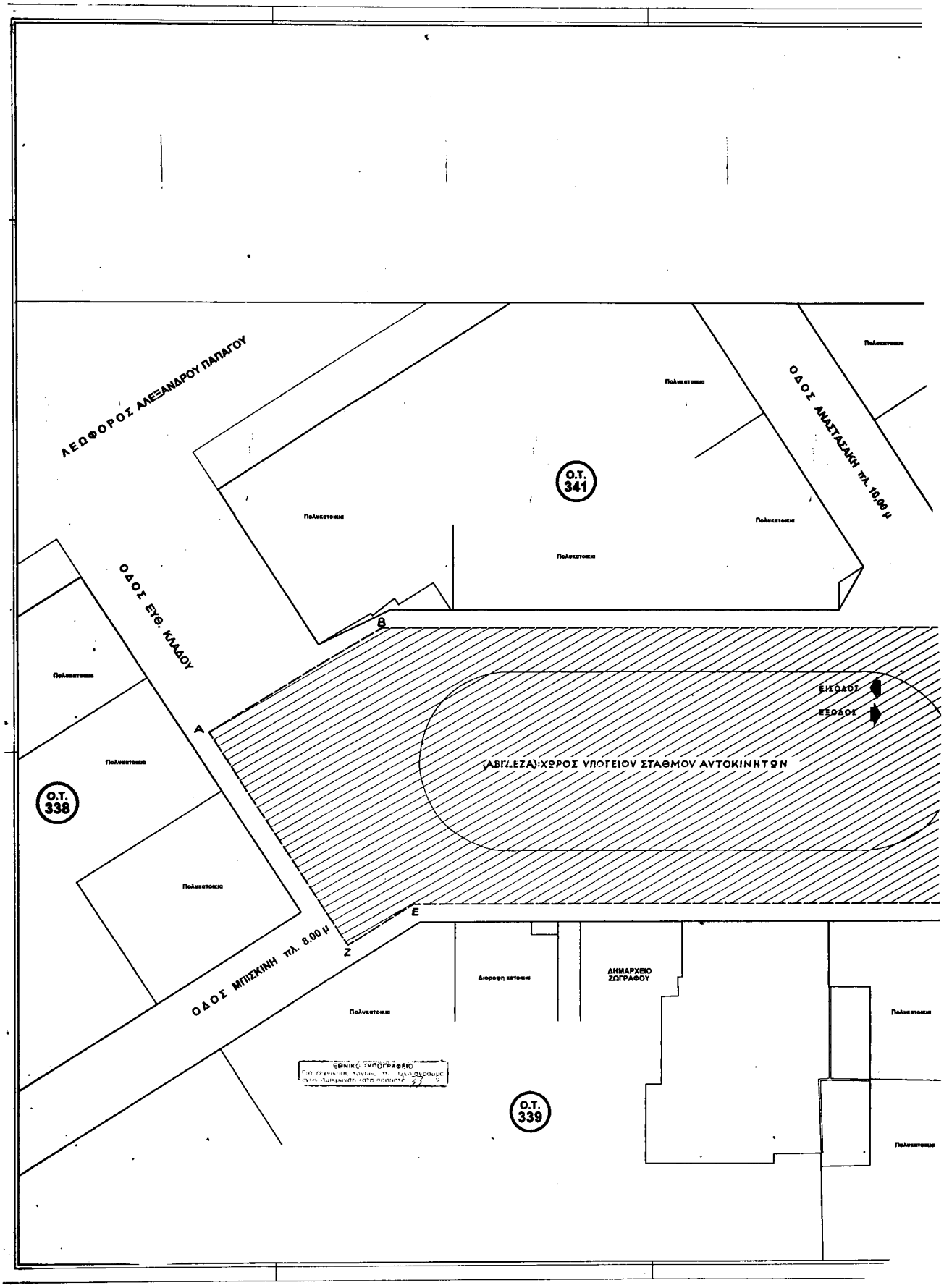
ΛΕΩΦΟΡΟΣ ΑΛΕΞΑΝΔΡΟΥ ΠΑΠΑΓΟΥ
ΟΔΟΣ ΑΝΑΛΤΑΣΑΚΗ πλ. 10,00 μ
Πολυκατοικία
Ο.Τ. 341
ΟΔΟΣ ΕΥΘ. ΚΛΑΔΟΥ
Ο.Τ. 338
Β
Α
Ε
Ζ
ΕΙΣΟΔΟΣ
ΕΞΟΔΟΣ
(ΑΒΓΔΕΖΑ):ΧΩΡΟΣ ΥΠΟΓΕΙΟΥ ΣΤΑΘΜΟΥ ΑΥΤΟΚΙΝΗΤΩΝ
ΟΔΟΣ ΜΠΙΣΚΙΝΗ πλ. 8,00 μ
Διόροφη κατοικία
ΔΗΜΑΡΧΕΙΟ ΖΩΓΡΑΦΟΥ
ΕΘΝΙΚΟ ΤΥΠΟΓΡΑΦΕΙΟ
Ο.Τ. 339

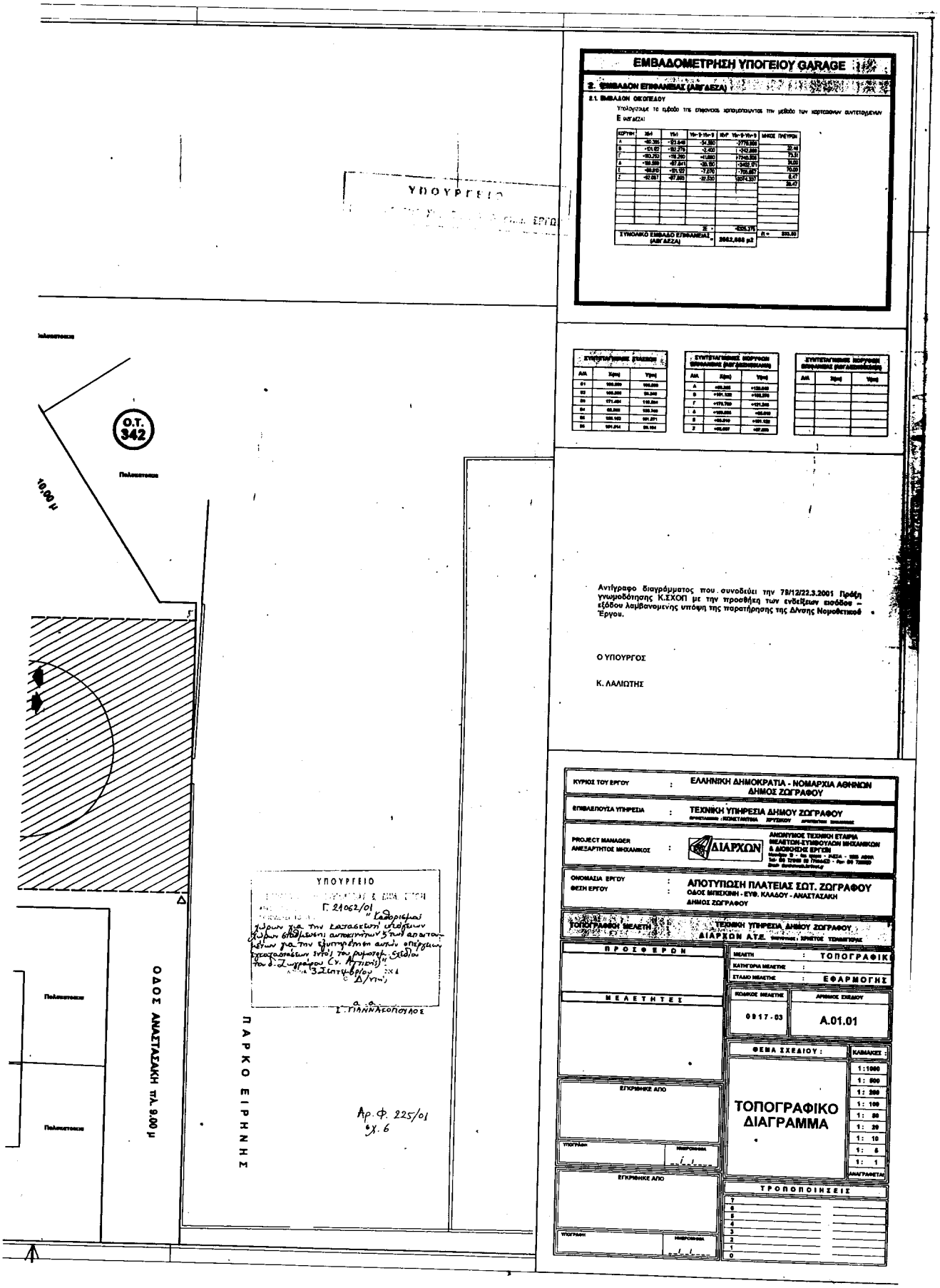
ΕΜΒΑΔΟΜΕΤΡΗΣΗ ΥΠΟΓΕΙΟΥ GARAGE
2. ΕΜΒΑΔΟΝ ΕΠΙΦΑΝΕΙΑΣ (ΑΒΓΑΕΖΑ)
2.1. ΕΜΒΑΔΟΝ ΟΙΚΟΠΕΔΟΥ
ΣΥΝΟΛΙΚΟ ΕΜΒΑΔΟ ΕΠΙΦΑΝΕΙΑΣ (ΑΒΓΑΕΖΑ)
ΥΠΟΥΡΓΕΙΟ
Ο.Τ. 342
10.00 μ
ΟΔΟΣ ΑΝΑΣΤΑΣΑΚΗ πλ. 8.00 μ
ΠΑΡΚΟ ΕΙΡΗΝΗΣ
Αντίγραφο διαγράμματος που συνοδεύει την 78/12/22.3.2001 Πράξη γνωμοδότησης Κ.ΣΧΟΠ με την προσθήκη των ενδείξεων εισόδου – εξόδου λαμβανομενης υπόψη της παρατήρησης της Δίνσης Νομοθετικού Έργου.
Ο ΥΠΟΥΡΓΟΣ
Κ. ΛΑΛΙΩΤΗΣ
ΚΥΡΙΟΣ ΤΟΥ ΕΡΓΟΥ : ΕΛΛΗΝΙΚΗ ΔΗΜΟΚΡΑΤΙΑ - ΝΟΜΑΡΧΙΑ ΑΘΗΝΩΝ ΔΗΜΟΣ ΖΩΓΡΑΦΟΥ
ΕΠΙΒΛΕΠΟΥΣΑ ΥΠΗΡΕΣΙΑ : ΤΕΧΝΙΚΗ ΥΠΗΡΕΣΙΑ ΔΗΜΟΥ ΖΩΓΡΑΦΟΥ
PROJECT MANAGER ΑΝΕΞΑΡΤΗΤΟΣ ΜΗΧΑΝΙΚΟΣ : ΔΙΑΡΧΩΝ
ΟΝΟΜΑΣΙΑ ΕΡΓΟΥ : ΑΠΟΤΥΠΩΣΗ ΠΛΑΤΕΙΑΣ ΣΩΤ. ΖΩΓΡΑΦΟΥ
ΘΕΣΗ ΕΡΓΟΥ : ΟΔΟΣ ΜΠΕΚΙΝΗ - ΕΥΘ. ΚΛΑΔΟΥ - ΑΝΑΣΤΑΣΑΚΗ ΔΗΜΟΣ ΖΩΓΡΑΦΟΥ
ΤΟΠΟΓΡΑΦΙΚΗ ΜΕΛΕΤΗ : ΤΕΧΝΙΚΗ ΥΠΗΡΕΣΙΑ ΔΗΜΟΥ ΖΩΓΡΑΦΟΥ
ΔΙΑΡΧΩΝ Α.Τ.Ε.
ΠΡΟΣΦΕΡΩΝ
ΜΕΛΕΤΗΤΕΣ
ΕΓΚΡΙΘΗΚΕ ΑΠΟ
ΜΕΛΕΤΗ : ΤΟΠΟΓΡΑΦΙΚΗ
ΚΑΤΗΓΟΡΙΑ ΜΕΛΕΤΗΣ :
ΣΤΑΔΙΟ ΜΕΛΕΤΗΣ : ΕΦΑΡΜΟΓΗΣ
ΝΟΜΙΚΟΣ ΜΕΛΕΤΗΣ 0917-03
ΑΡΙΘΜΟΣ ΣΧΕΔΙΟΥ A.01.01
ΘΕΜΑ ΣΧΕΔΙΟΥ : ΤΟΠΟΓΡΑΦΙΚΟ ΔΙΑΓΡΑΜΜΑ
ΚΛΙΜΑΚΕΣ : 1:1000 1:500 1:200 1:100 1:50 1:20 1:10 1:5 1:1
ΤΡΟΠΟΠΟΙΗΣΕΙΣ

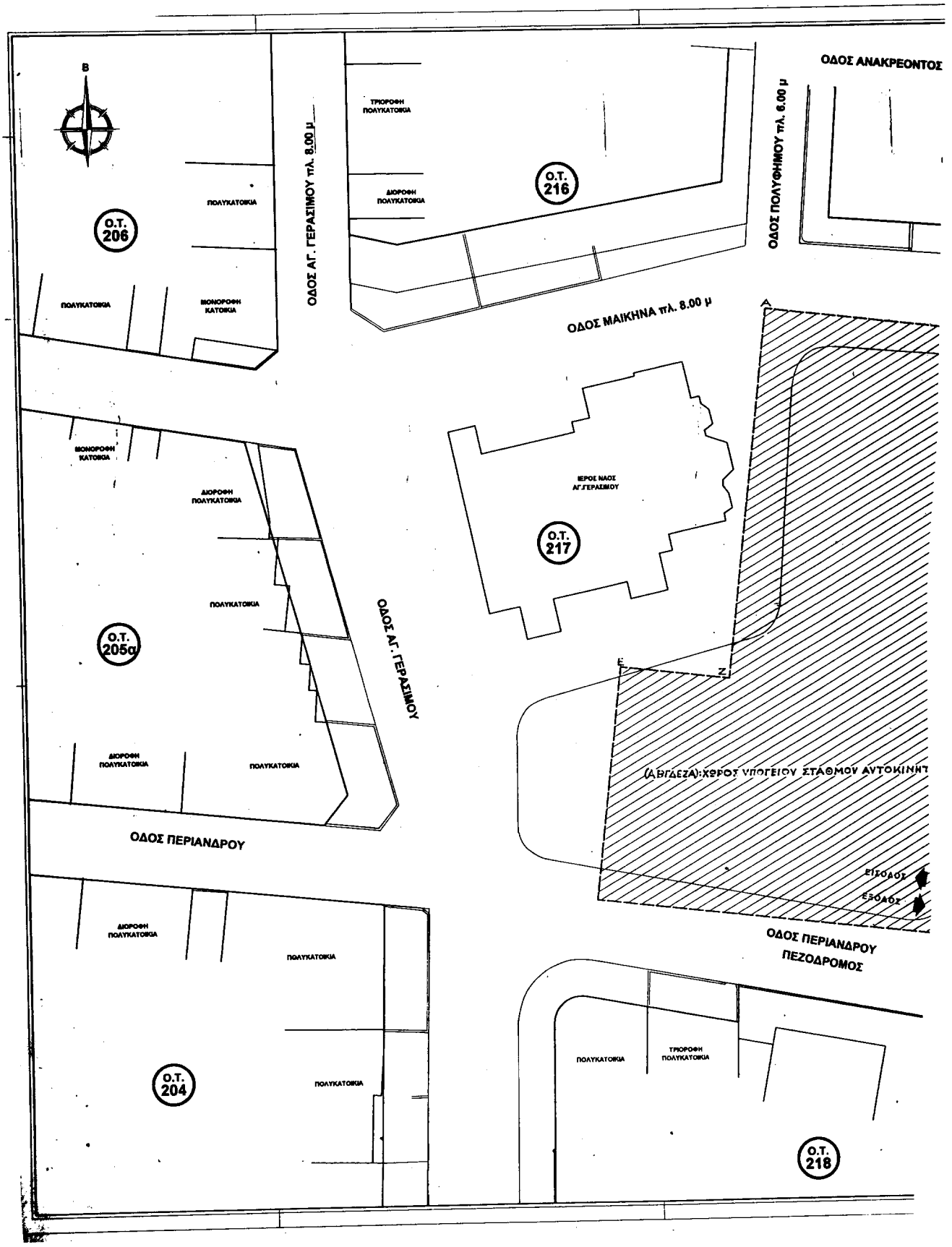
Β
ΟΔΟΣ ΑΝΑΚΡΕΟΝΤΟΣ
ΟΔΟΣ ΠΟΛΥΦΗΜΟΥ πλ. 6.00 μ
ΟΔΟΣ ΑΓ. ΓΕΡΑΣΙΜΟΥ πλ. 8.00 μ
ΟΔΟΣ ΜΑΙΚΗΝΑ πλ. 8.00 μ
ΟΔΟΣ ΑΓ. ΓΕΡΑΣΙΜΟΥ
ΟΔΟΣ ΠΕΡΙΑΝΔΡΟΥ
ΟΔΟΣ ΠΕΡΙΑΝΔΡΟΥ
ΠΕΖΟΔΡΟΜΟΣ
ΤΡΙΟΡΟΦΗ ΠΟΛΥΚΑΤΟΙΚΙΑ
ΔΙΟΡΟΦΗ ΠΟΛΥΚΑΤΟΙΚΙΑ
ΠΟΛΥΚΑΤΟΙΚΙΑ
ΜΟΝΟΡΟΦΗ ΚΑΤΟΙΚΙΑ
ΙΕΡΟΣ ΝΑΟΣ ΑΓ.ΓΕΡΑΣΙΜΟΥ
(ΑΒΓΔΕΖΑ):ΧΩΡΟΣ ΥΠΟΓΕΙΟΥ ΣΤΑΘΜΟΥ ΑΥΤΟΚΙΝΗΤ
ΕΙΣΟΔΟΣ
ΕΞΟΔΟΣ
Ο.Τ. 206
Ο.Τ. 216
Ο.Τ. 217
Ο.Τ. 205α
Ο.Τ. 204
Ο.Τ. 218

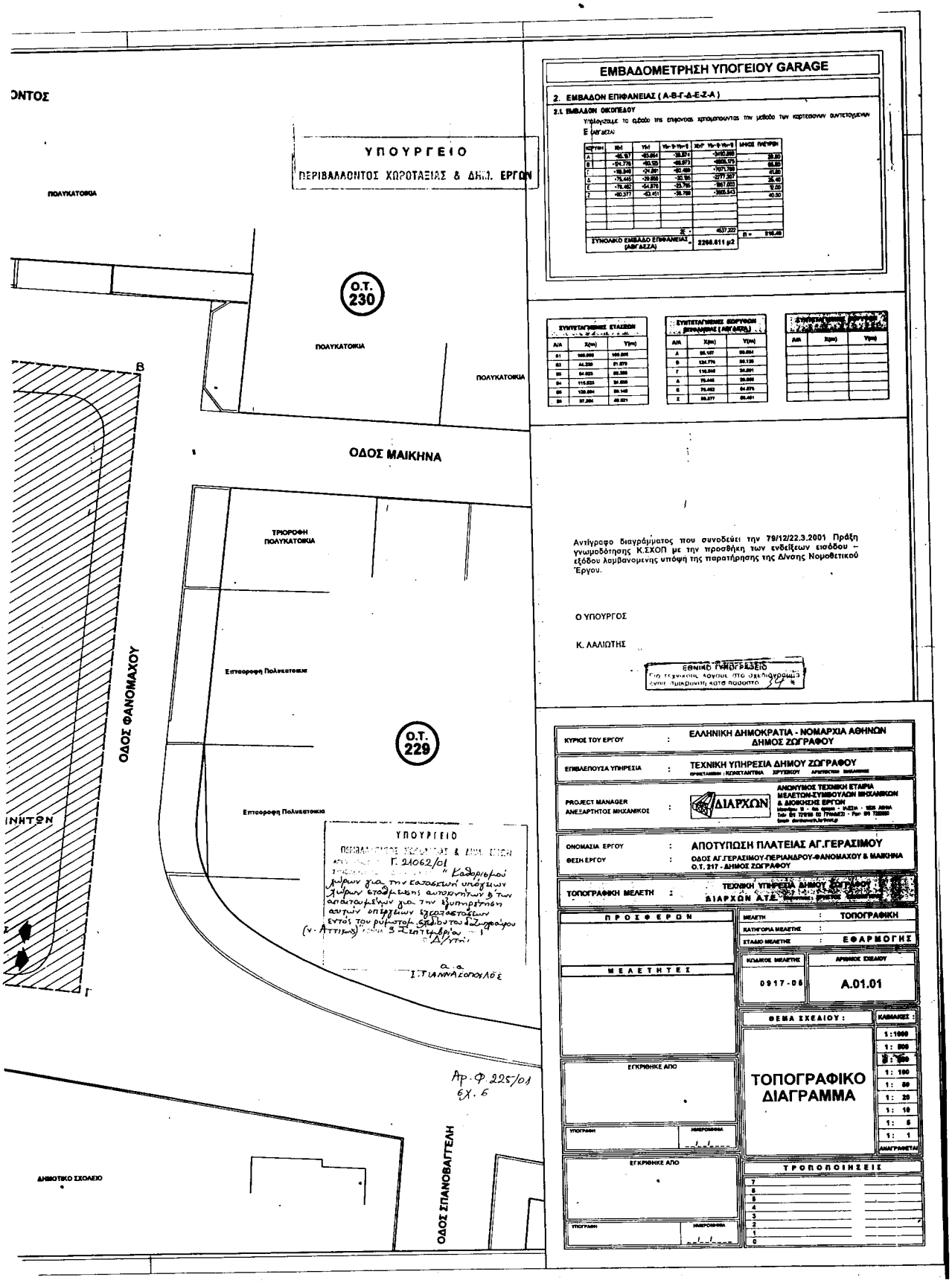
ΥΠΟΥΡΓΕΙΟ
ΠΕΡΙΒΑΛΛΟΝΤΟΣ ΧΩΡΟΤΑΞΙΑΣ & ΔΗΜ. ΕΡΓΩΝ
ΠΟΛΥΚΑΤΟΙΚΙΑ
Ο.Τ. 230
ΟΔΟΣ ΜΑΙΚΗΝΑ
ΤΡΙΟΡΟΦΗ ΠΟΛΥΚΑΤΟΙΚΙΑ
Ο.Τ. 229
ΟΔΟΣ ΦΑΝΟΜΑΧΟΥ
ΔΗΜΟΤΙΚΟ ΣΧΟΛΕΙΟ
ΟΔΟΣ ΣΠΑΝΟΒΑΓΤΕΛΗ
ΕΜΒΑΔΟΜΕΤΡΗΣΗ ΥΠΟΓΕΙΟΥ GARAGE
2. ΕΜΒΑΔΟΝ ΕΠΙΦΑΝΕΙΑΣ (Α-Β-Γ-Δ-Ε-Ζ-Α)
2.1. ΕΜΒΑΔΟΝ ΟΙΚΟΠΕΔΟΥ
ΣΥΝΟΛΙΚΟ ΕΜΒΑΔΟ ΕΠΙΦΑΝΕΙΑΣ (ΑΒΓΑΕΖΑ) = 2298.611 μ2
Αντίγραφο διαγράμματος που συνοδεύει την 79/12/22.3.2001 Πράξη γνωμοδότησης Κ.ΣΧΟΠ με την προσθήκη των ενδείξεων εισόδου – εξόδου λαμβανομενης υπόψη της παρατήρησης της Δ/νσης Νομοθετικού Έργου.
Ο ΥΠΟΥΡΓΟΣ
Κ. ΛΑΛΙΩΤΗΣ
ΕΘΝΙΚΟ ΤΥΠΟΓΡΑΦΕΙΟ
ΚΥΡΙΟΣ ΤΟΥ ΕΡΓΟΥ : ΕΛΛΗΝΙΚΗ ΔΗΜΟΚΡΑΤΙΑ - ΝΟΜΑΡΧΙΑ ΑΘΗΝΩΝ ΔΗΜΟΣ ΖΩΓΡΑΦΟΥ
ΕΠΙΒΛΕΠΟΥΣΑ ΥΠΗΡΕΣΙΑ : ΤΕΧΝΙΚΗ ΥΠΗΡΕΣΙΑ ΔΗΜΟΥ ΖΩΓΡΑΦΟΥ
PROJECT MANAGER ΑΝΕΞΑΡΤΗΤΟΣ ΜΗΧΑΝΙΚΟΣ : ΔΙΑΡΧΩΝ
ΑΝΩΝΥΜΟΣ ΤΕΧΝΙΚΗ ΕΤΑΙΡΙΑ ΜΕΛΕΤΩΝ-ΣΥΜΒΟΥΛΩΝ ΜΗΧΑΝΙΚΩΝ & ΔΙΟΙΚΗΣΗΣ ΕΡΓΩΝ
ΟΝΟΜΑΣΙΑ ΕΡΓΟΥ : ΑΠΟΤΥΠΩΣΗ ΠΛΑΤΕΙΑΣ ΑΓ.ΓΕΡΑΣΙΜΟΥ
ΘΕΣΗ ΕΡΓΟΥ : ΟΔΟΣ ΑΓ.ΓΕΡΑΣΙΜΟΥ-ΠΕΡΙΑΝΔΡΟΥ-ΦΑΝΟΜΑΧΟΥ & ΜΑΙΚΗΝΑ Ο.Τ. 217 - ΔΗΜΟΣ ΖΩΓΡΑΦΟΥ
ΤΟΠΟΓΡΑΦΙΚΗ ΜΕΛΕΤΗ : ΤΕΧΝΙΚΗ ΥΠΗΡΕΣΙΑ ΔΗΜΟΥ ΖΩΓΡΑΦΟΥ ΔΙΑΡΧΩΝ Α.Τ.Ε.
ΠΡΟΣΦΕΡΩΝ
ΜΕΛΕΤΗΤΕΣ
ΕΓΚΡΙΘΗΚΕ ΑΠΟ
ΜΕΛΕΤΗ : ΤΟΠΟΓΡΑΦΙΚΗ
ΚΑΤΗΓΟΡΙΑ ΜΕΛΕΤΗΣ :
ΕΤΑΙΡΟ ΜΕΛΕΤΗΣ : ΕΦΑΡΜΟΓΗΣ
ΚΩΔΙΚΟΣ ΜΕΛΕΤΗΣ 0917-06
ΑΡΙΘΜΟΣ ΣΧΕΔΙΟΥ A.01.01
ΘΕΜΑ ΣΧΕΔΙΟΥ : ΤΟΠΟΓΡΑΦΙΚΟ ΔΙΑΓΡΑΜΜΑ
ΚΛΙΜΑΚΕΣ : 1:1000 1:500 1:200 1:100 1:50 1:20 1:10 1:5 1:1
ΤΡΟΠΟΠΟΙΗΣΕΙΣ

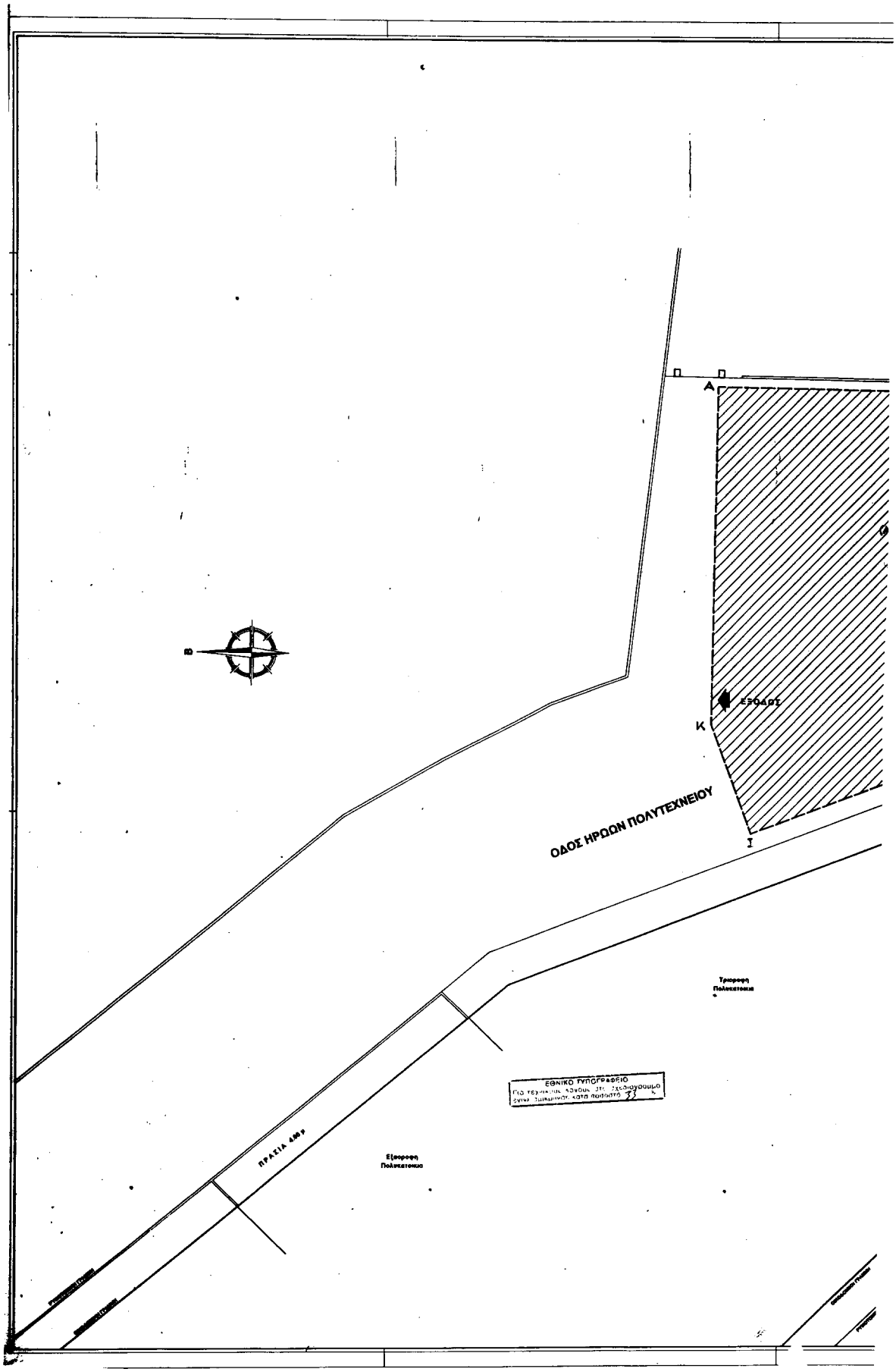
Α
ΕΞΟΔΟΣ
Κ
Ι
ΟΔΟΣ ΗΡΩΩΝ ΠΟΛΥΤΕΧΝΕΙΟΥ
Τριόροφη Πολυκατοικία
ΕΘΝΙΚΟ ΤΥΠΟΓΡΑΦΕΙΟ
ΠΡΑΣΙΑ 4ΜΡ
Εξόροφη Πολυκατοικία

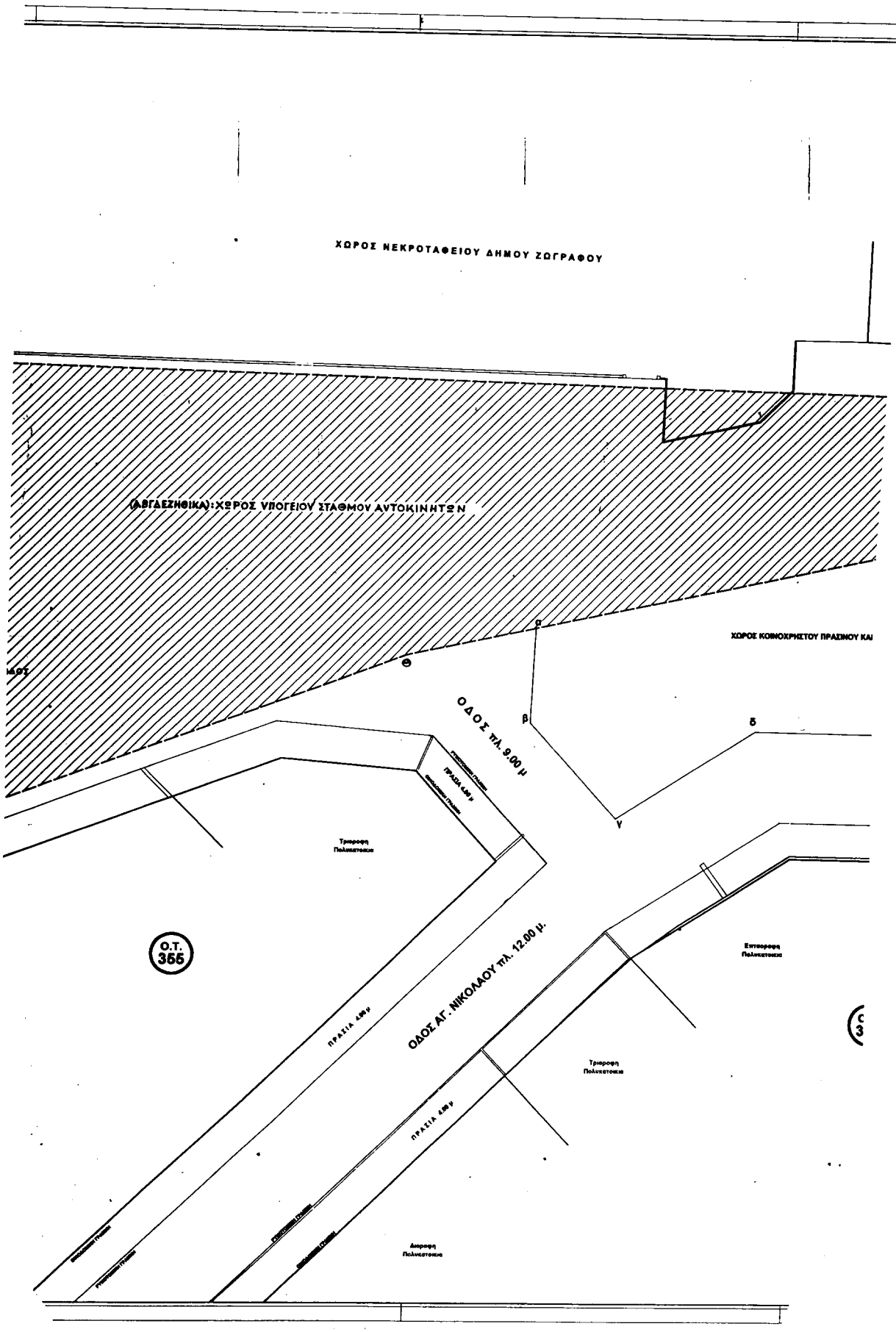
ΧΩΡΟΣ ΝΕΚΡΟΤΑΦΕΙΟΥ ΔΗΜΟΥ ΖΩΓΡΑΦΟΥ
(ΑΒΓΔΕΖΗΘΙΚΑ): ΧΩΡΟΣ ΥΠΟΓΕΙΟΥ ΣΤΑΘΜΟΥ ΑΥΤΟΚΙΝΗΤΩΝ
ΧΩΡΟΣ ΚΟΙΝΟΧΡΗΣΤΟΥ ΠΡΑΣΙΝΟΥ ΚΑΙ
ΟΔΟΣ πλ. 9.00 μ
ΠΡΑΣΙΑ 4.00 μ
Τριαρόφη Πολυκατοικία
Ο.Τ. 355
ΟΔΟΣ ΑΓ. ΝΙΚΟΛΑΟΥ πλ. 12.00 μ.
ΠΡΑΣΙΑ 4.00 μ
Εννεαόφη Πολυκατοικία
Τριαρόφη Πολυκατοικία
Δικαόφη Πολυκατοικία

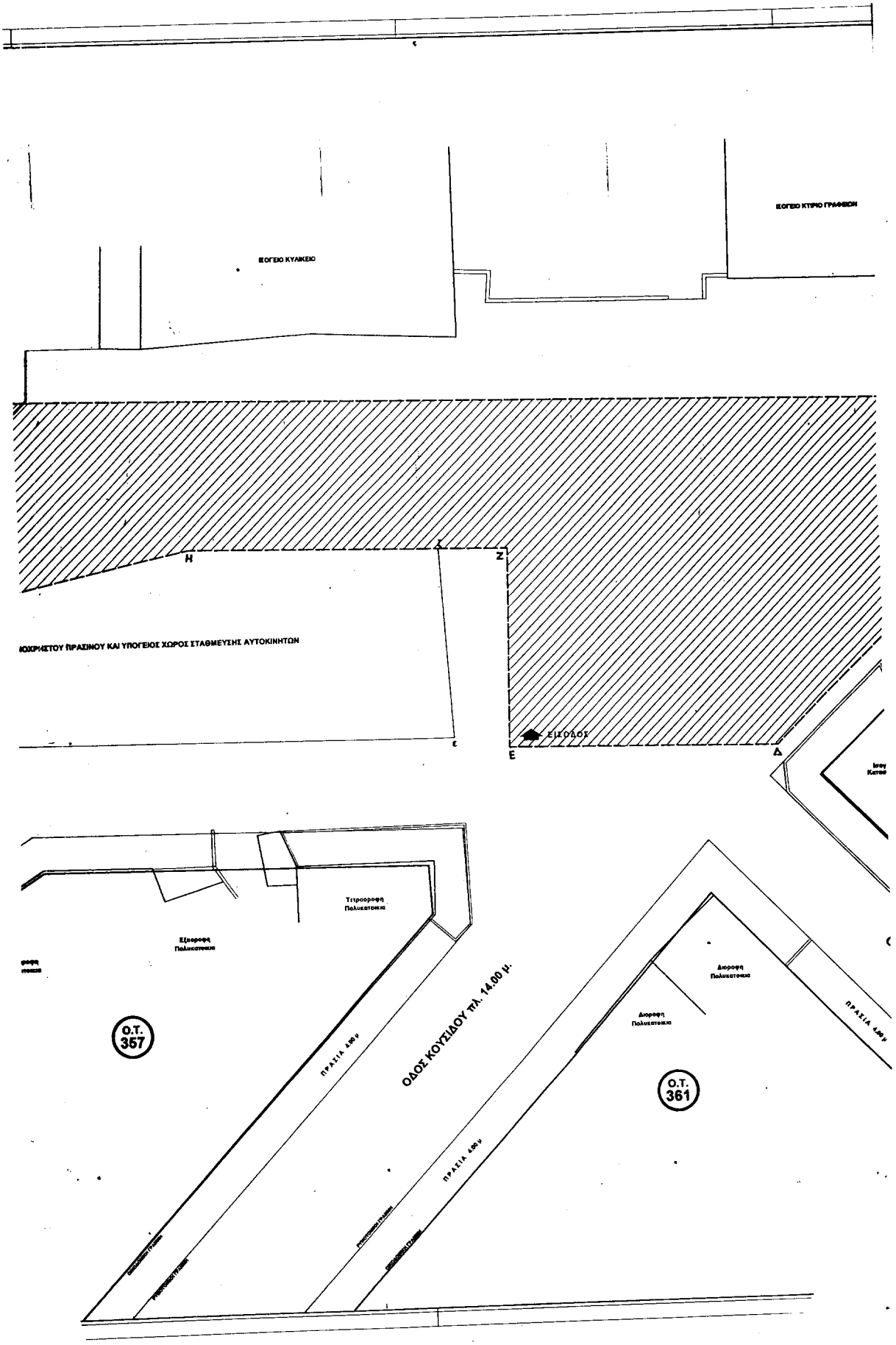
ΙΕΟΓΕΙΟ ΚΥΛΙΚΕΙΟ
ΙΕΟΓΕΙΟ ΚΤΙΡΙΟ ΓΡΑΦΕΙΩΝ
Η
Ζ
ΙΟΧΡΗΣΕΤΟΥ ΠΡΑΣΙΝΟΥ ΚΑΙ ΥΠΟΓΕΙΟΣ ΧΩΡΟΣ ΣΤΑΘΜΕΥΣΗΣ ΑΥΤΟΚΙΝΗΤΩΝ
ΕΙΣΟΔΟΣ
Ε
Δ
Τετραόροφη Πολυκατοικία
Εξαόροφη Πολυκατοικία
Ο.Τ. 357
ΠΡΑΣΙΑ 4,00μ
ΟΔΟΣ ΚΟΥΣΙΔΟΥ ΠΛ. 14,00 μ.
ΠΡΑΣΙΑ 4,00μ
Διόροφη Πολυκατοικία
Διόροφη Πολυκατοικία
ΠΡΑΣΙΑ 4,00μ
Ο.Τ. 361

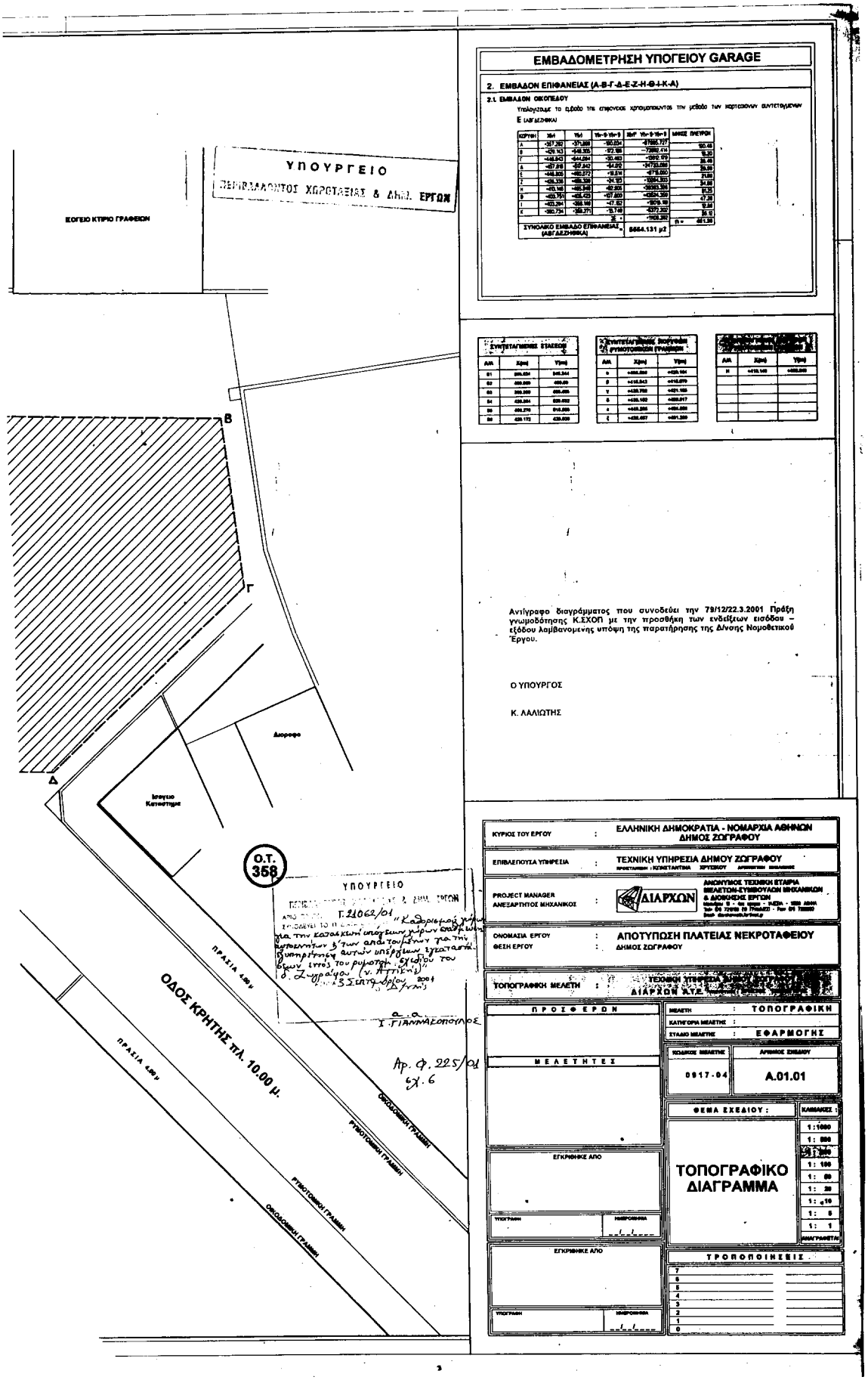
ΕΜΒΑΔΟΜΕΤΡΗΣΗ ΥΠΟΓΕΙΟΥ GARAGE
2. ΕΜΒΑΔΟΝ ΕΠΙΦΑΝΕΙΑΣ (Α-Β-Γ-Δ-Ε-Ζ-Η-Θ-Ι-Κ-Α)
2.1. ΕΜΒΑΔΟΝ ΟΙΚΟΠΕΔΟΥ
ΥΠΟΥΡΓΕΙΟ
ΠΕΡΙΒΑΛΛΟΝΤΟΣ ΧΩΡΟΤΑΞΙΑΣ & ΔΗΜ. ΕΡΓΩΝ
ΙΕΟΓΕΙΟ ΚΤΙΡΙΟ ΓΡΑΦΕΙΩΝ
Β
Γ
Δ
Διόροφο
Ισόγειο Κατοίκησης
Ο.Τ. 358
ΠΡΑΣΙΑ 4,00 μ
ΟΔΟΣ ΚΡΗΤΗΣ πλ. 10,00 μ.
ΟΙΚΟΔΟΜΙΚΗ ΓΡΑΜΜΗ
ΡΥΘΜΙΣΤΙΚΗ ΓΡΑΜΜΗ
Αντίγραφο διαγράμματος που συνοδεύει την 79/12/22.3.2001 Πράξη γνωμοδότησης Κ.ΕΧΟΠ με την προσθήκη των ενδείξεων εισόδου – εξόδου λαμβανομενης υπόψη της παρατήρησης της Δ/νσης Νομοθετικού Έργου.
Ο ΥΠΟΥΡΓΟΣ
Κ. ΑΛΛΙΩΤΗΣ
ΚΥΡΙΟΣ ΤΟΥ ΕΡΓΟΥ : ΕΛΛΗΝΙΚΗ ΔΗΜΟΚΡΑΤΙΑ - ΝΟΜΑΡΧΙΑ ΑΘΗΝΩΝ ΔΗΜΟΣ ΖΩΓΡΑΦΟΥ
ΕΠΙΒΛΕΠΟΥΣΑ ΥΠΗΡΕΣΙΑ : ΤΕΧΝΙΚΗ ΥΠΗΡΕΣΙΑ ΔΗΜΟΥ ΖΩΓΡΑΦΟΥ
PROJECT MANAGER ΑΝΕΞΑΡΤΗΤΟΣ ΜΗΧΑΝΙΚΟΣ : ΔΙΑΡΧΩΝ
ΑΝΩΝΥΜΟΣ ΤΕΧΝΙΚΗ ΕΤΑΙΡΙΑ ΜΕΛΕΤΩΝ-ΣΥΜΒΟΥΛΩΝ ΜΗΧΑΝΙΚΩΝ & ΔΙΟΙΚΗΣΕΩΣ ΕΡΓΩΝ
ΟΝΟΜΑΣΙΑ ΕΡΓΟΥ : ΑΠΟΤΥΠΩΣΗ ΠΛΑΤΕΙΑΣ ΝΕΚΡΟΤΑΦΕΙΟΥ
ΘΕΣΗ ΕΡΓΟΥ : ΔΗΜΟΣ ΖΩΓΡΑΦΟΥ
ΤΟΠΟΓΡΑΦΙΚΗ ΜΕΛΕΤΗ : ΔΙΑΡΧΩΝ Α.Τ.Ε.
ΠΡΟΣΦΕΡΩΝ
ΜΕΛΕΤΗΤΕΣ
ΕΓΚΡΙΘΗΚΕ ΑΠΟ
ΜΕΛΕΤΗ : ΤΟΠΟΓΡΑΦΙΚΗ
ΚΑΤΗΓΟΡΙΑ ΜΕΛΕΤΗΣ :
ΣΤΑΔΙΟ ΜΕΛΕΤΗΣ : ΕΦΑΡΜΟΓΗΣ
ΚΩΔΙΚΟΣ ΜΕΛΕΤΗΣ 0917-04
ΑΡΙΘΜΟΣ ΣΧΕΔΙΟΥ A.01.01
ΘΕΜΑ ΣΧΕΔΙΟΥ : ΤΟΠΟΓΡΑΦΙΚΟ ΔΙΑΓΡΑΜΜΑ
ΚΛΙΜΑΚΕΣ 1:1000 1:500 1:200 1:100 1:50 1:20 1:10 1:5 1:1
ΤΡΟΠΟΠΟΙΗΣΕΙΣ
Αρ. Φ. 225/01 εχ. 6

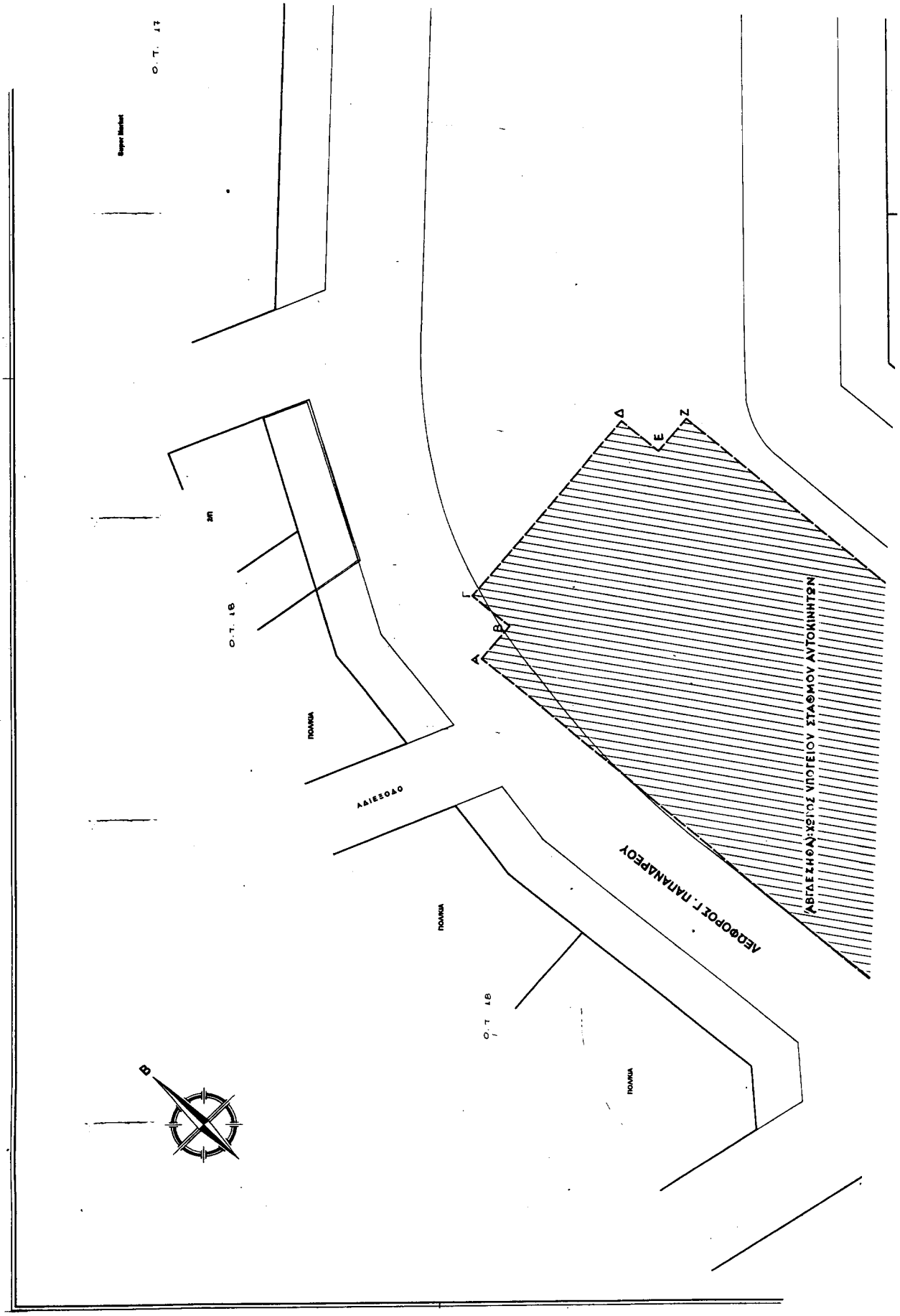
Δ
Ε
Ζ
Γ
Β
Α
ΑΒΓΔΕΖΗΘΑ: ΧΩΡΟΣ ΥΠΟΓΕΙΟΥ ΣΤΑΘΜΟΥ ΑΥΤΟΚΙΝΗΤΩΝ
ΑΕΟΦΟΡΟΣ Γ. ΠΑΠΑΝΑΡΕΟΥ
ΟΔΟΣΣΙΑΥ
ΠΟΛΚΙΑ
ΠΟΛΚΙΑ
ΠΟΛΚΙΑ
Β

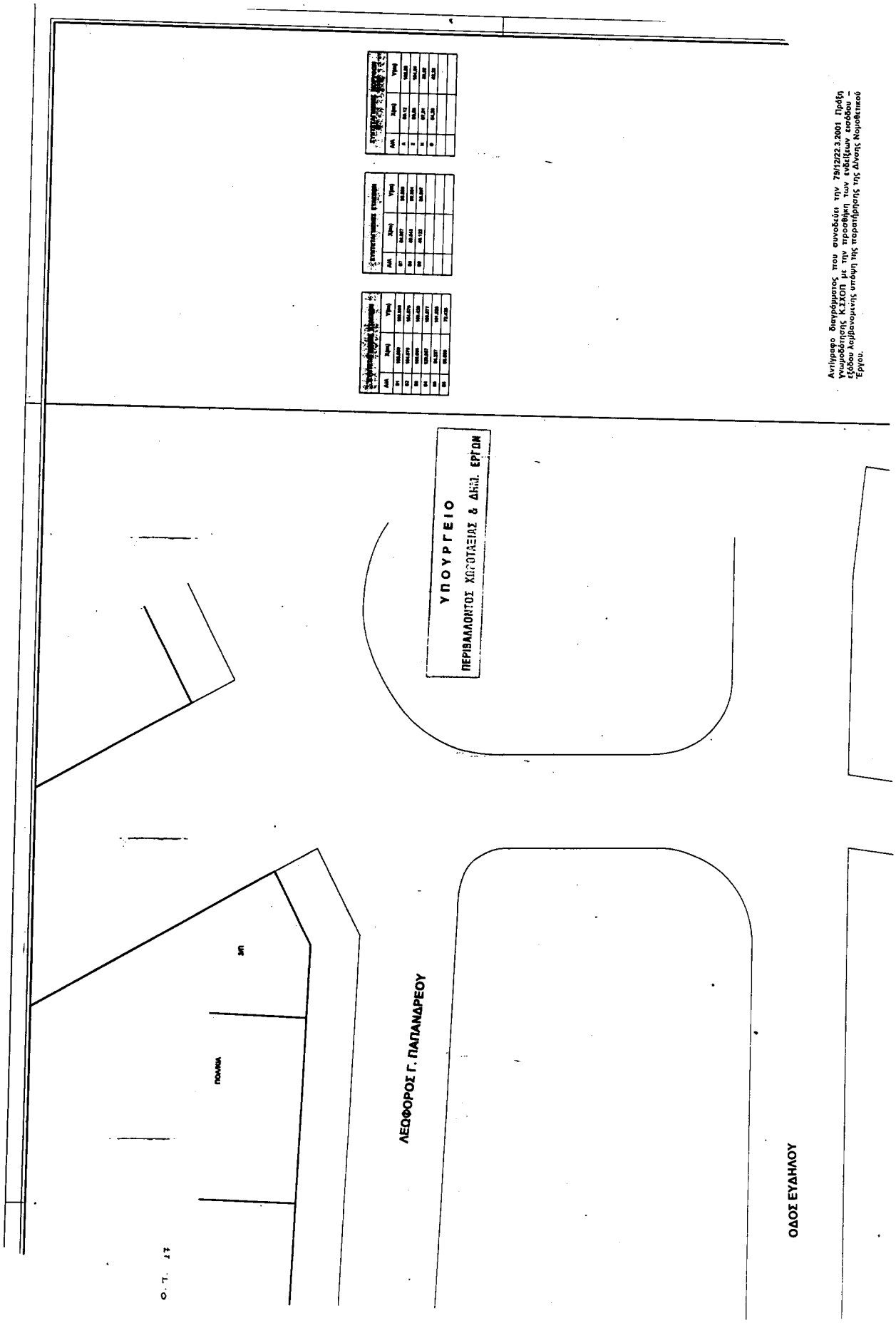

Αντίγραφο διαγράμματος που συνοδεύει την 79/12/22.3.2001 Πράξη γνωμοδότησης Κ.ΣΧΟΠ με την προσθήκη των ενδείξεων εισόδου εξόδου λεμβάνουσας υπόψη της παρατήρησης της Δ/νσης Νομοθετικού Έργου.

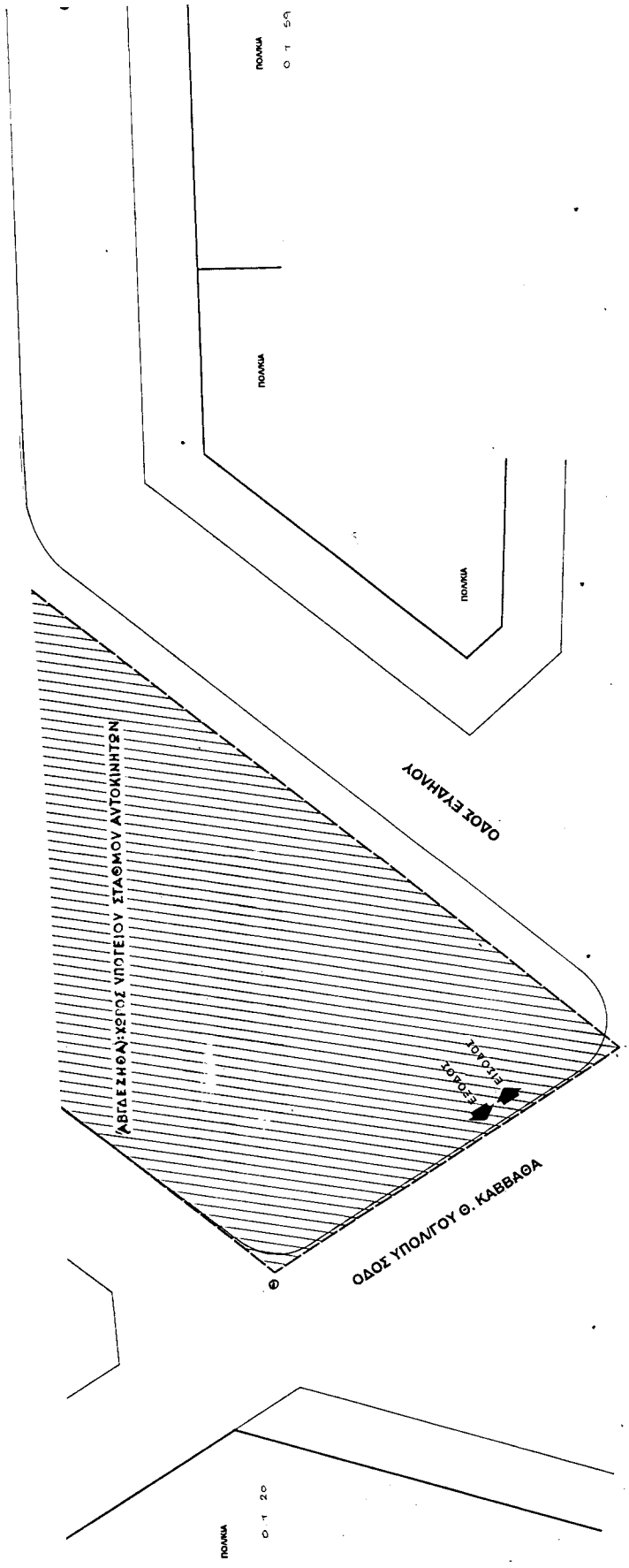
ΠΟΛΙΚΙΑ
ΟΤ 59
ΠΟΛΙΚΙΑ
ΠΟΛΙΚΙΑ
ΟΔΟΣ ΕΥΑΗΛΟΥ
ΛΒΓΔΕΖΗΘΑ: ΧΩΡΟΣ ΥΠΟΓΕΙΟΥ ΣΤΑΘΜΟΥ ΑΥΤΟΚΙΝΗΤΩΝ
ΕΞΟΔΟΣ
ΕΙΣΟΔΟΣ
ΟΔΟΣ ΥΠΟΛΓΟΥ Θ. ΚΑΒΒΑΘΑ
ΠΟΛΙΚΙΑ
ΟΤ 20

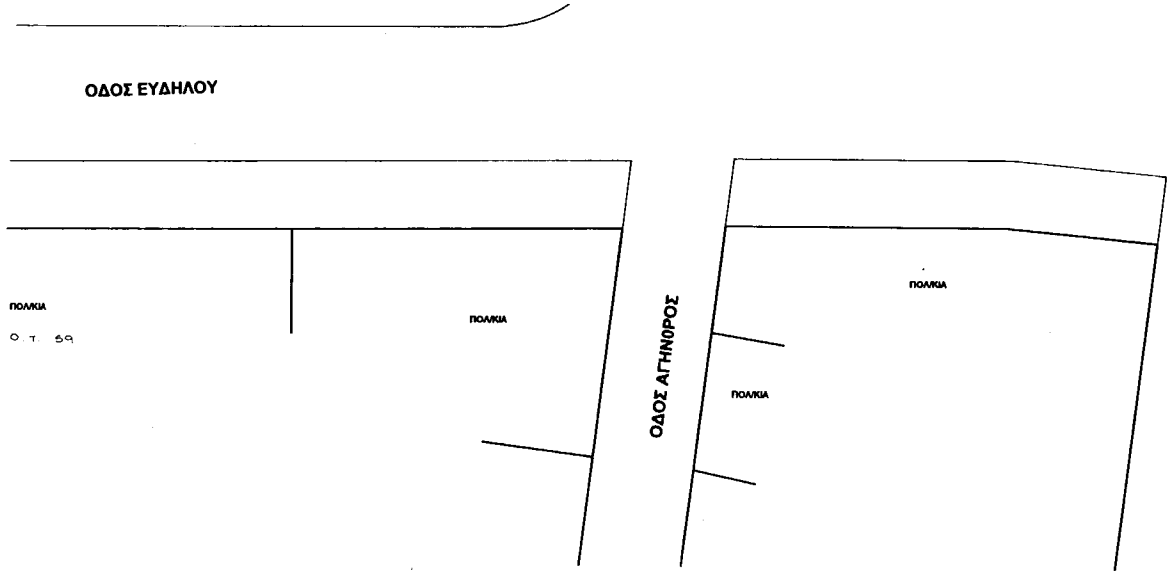

ΕΘΝΙΚΟ ΤΥΠΟΓΡΑΦΕΙΟ
Για τεχνικούς λόγους, στο σχεδιάγραμμα έγινε σμίκρυνση κατά ποσοστό 3%

ΥΠΟΥΡΓΕΙΟ
ΠΕΡΙΒΑΛΛΟΝΤΟΣ ΧΩΡΟΤΑ�ξΙΑΣ & ΔΗΜ. ΕΡΓΩΝ
Αριθμ. Γ 210 Ω2/01 Καθορισμός χώρων για την κατασκευή υπόγειων χώρων στάθμευσης αυτοκινήτων κ' των απαιτούμενων για την εξυπηρέτηση αυτών υπηρεσιών εγκαταστάσεων (κτίρια του ρυμοτομικού σχεδίου του δ. Ζωγράφου (ν. Αττικής)
ΑΘΗΝΑ 3 Σεπτεμβρίου 2001
Ο Δ/ΝΤΗΣ
Ο.Α.
Ι. ΓΙΑΝΝΑΚΟΠΟΥΛΟΣ

Αρ. Φ. 225/01
Εγ. 6

Αντίγραφο διαγράμματος που συνοδεύει την 79/12/22.3.2001 Πράξη γνωμοδότησης Κ.ΣΧΟΠ με την προσθήκη των ενδείξεων εισόδου – εξόδου λαμβανομενης υπόψη της παρατήρησης της Δίνσης Νομοθετικού Έργου.

Ο ΥΠΟΥΡΓΟΣ

Κ. ΛΑΛΙΟΤΗΣ

ΚΥΡΙΟΣ ΤΟΥ ΕΡΓΟΥ	ΕΛΛΗΝΙΚΗ ΔΗΜΟΚΡΑΤΙΑ - ΝΟΜΑΡΧΙΑ ΑΘΗΝΩΝ ΔΗΜΟΣ ΖΩΓΡΑΦΟΥ
ΕΠΙΒΛΕΠΟΥΣΑ ΥΠΗΡΕΣΙΑ	ΤΕΧΝΙΚΗ ΥΠΗΡΕΣΙΑ ΔΗΜΟΥ ΖΩΓΡΑΦΟΥ ΑΡΧΙΤΕΚΤΩΝ ΜΗΧΑΝΙΚΟΣ ΚΩΝΣΤΑΝΤΙΝΑ ΧΡΥΣΙΚΟΥ
PROJECT MANAGER ΑΝΕΞΑΡΤΗΤΟΣ ΜΗΧΑΝΙΚΟΣ	ΔΙΑΡΧΩΝ ΑΝΩΝΥΜΟΣ ΤΕΧΝΙΚΗ ΕΤΑΙΡΙΑ ΜΕΛΕΤΩΝ-ΣΥΜΒΟΥΛΩΝ ΜΗΧΑΝΙΚΩΝ & ΔΙΟΙΚΗΣΗΣ ΕΡΓΩΝ Μακεδόνας 9 - 4ος όροφος - 145234 - 1620 ΑΘΗΝΑ Τηλ: 69 77898 50 (Ρόκκα Σ.) - Fax: 69 7228520 Email: diarhonwan.ke@hotmail.gr
ΟΝΟΜΑΣΙΑ ΕΡΓΟΥ ΘΕΣΗ ΕΡΓΟΥ	ΑΠΟΤΥΠΩΣΗ ΠΛ. ΕΛΕΥΘΕΡΙΑΣ (ΓΟΥΔΙ) ΟΔΟΣ ΑΓΗΝΟΡΟΣ - Γ. ΠΑΠΑΝΔΡΕΟΥ - ΕΥΔΗΛΟΥ ΔΗΜΟΣ ΖΩΓΡΑΦΟΥ
ΤΟΠΟΓΡΑΦΙΚΗ ΜΕΛΕΤΗ	ΤΕΧΝΙΚΗ ΥΠΗΡΕΣΙΑ ΔΗΜΟΥ ΖΩΓΡΑΦΟΥ ΔΙΑΡΧΩΝ Α.Τ.Ε. ΠΑΝΤΕΛΗΣ : ΚΡΗΤΟΣ ΤΕΧΝΙΚΟΣ ΜΗΧΑΝΙΚΟΣ

ΠΡΟΙΦΕΡΩΝ

ΜΕΛΕΤΗΤΕΣ

ΕΓΚΡΙΘΗΚΕ ΑΠΟ

ΥΠΟΓΡΑΦΗ | ΗΜΕΡΟΜΗΝΙΑ

ΕΓΚΡΙΘΗΚΕ ΑΠΟ

ΥΠΟΓΡΑΦΗ | ΗΜΕΡΟΜΗΝΙΑ

ΜΕΛΕΤΗ	ΤΟΠΟΓΡΑΦΙΚΗ
ΚΑΤΗΓΟΡΙΑ ΜΕΛΕΤΗΣ	
ΣΤΑΔΙΟ ΜΕΛΕΤΗΣ	ΕΦΑΡΜΟΓΗΣ
ΚΩΔΙΚΟΣ ΜΕΛΕΤΗΣ: 0917-9	ΑΡΙΘΜΟΣ ΣΧΕΔΙΟΥ: Α.01.01

ΘΕΜΑ ΣΧΕΔΙΟΥ: ΤΟΠΟΓΡΑΦΙΚΟ ΔΙΑΓΡΑΜΜΑ

ΚΛΙΜΑΚΕΣ: 1:1000, 1:500, 1:200, 1:100, 1:50, 1:20, 1:10, 1:5, 1:1, ΑΝΑΓΡΑΦΕΤΑΙ

ΤΡΟΠΟΠΟΙΗΣΕΙΣ: 7, 6, 5, 4, 3, 2, 1, 0

Αριθ. 3061 (2)

Κήρυξη αναδασωτέας έκτασης εμβαδού 84 στρεμμ. στην θέση «Πορφύρα» Δημ. Διαμ. Αγίου Δημητρίου, Δήμου Μαρμαρίου Νομού Εύβοιας.

Ο ΓΕΝΙΚΟΣ ΓΡΑΜΜΑΤΕΑΣ ΠΕΡΙΦΕΡΕΙΑΣ ΣΤΕΡΕΑΣ ΕΛΛΑΔΑΣ

Έχοντας υπόψη:

1. Τις διατάξεις του Νόμου 2503/97 (ΦΕΚ107Α/97) «Διοίκηση-Στελέχωση της Περιφέρειας - Ρύθμιση θεμάτων για την τοπική αυτοδιοίκηση κ.λπ.».

2. Την 6747/29.9.97 (ΦΕΚ 242/Β/98) Απόφαση του Γενικού Γραμματέα Περιφέρειας Στερεάς Ελλάδας «Μεταβίβαση αρμοδιοτήτων στους προϊσταμένους των Δασικών Υπηρεσιών της Περιφέρειας Στερεάς Ελλάδας και της εξουσίας να υπογράφουν με εντολή Γενικού Γραμματέα της Περιφέρειας Στερεάς Ελλάδας».

3. Τις διατάξεις του άρθρου 117 παρ. 3 του Συντάγματος της Χώρας.

4. Τις διατάξεις του Ν. 998/79 «Περί Προστασίας Δασών κ.λπ.» και ειδικότερα α) του άρθρου 41 παρ. 1β και β) του άρθρου 38 παρ 1.

5. Τις διαταγές του Υπουργείου Γεωργίας α) 160417/1180/8.7.80 και β) 182447/3049/24.9.80.

6. Την 2289/10.9.2001 αναφορά του Δασαρχείου Αλιβερίου «Περί κήρυξης αναδασωτέας έκτασης» εμβαδού 84 στρεμμ. στην θέση «Πορφύρα» του Δημόσιου δάσους Δημ. Διαμ. Αγίου Δημητρίου Δήμου Μαρμαρίου Νομού Εύβοιας η οποία καταστράφηκε από πυρκαγιά, αποφασίζουμε:

Κηρύσσουμε αναδασωτέα, με σκοπό την διατήρηση του δασικού χαρακτήρα, την προστασία και ανάπτυξη της δασικής βλάστησης, με φυσική αναγέννηση, την έκταση των 84 στρεμμ. που βρίσκεται στην θέση «Πορφύρα» του Δημόσιου δάσους Δημ. Διαμ. Αγίου Δημητρίου Δήμου Μαρμαρίου Νομού Εύβοιας και αποτελείται από τρία τμήματα τα οποία προσδιορίζονται από τα στοιχεία: (1,2,3,4,1), (5,6,7,8,5) και (9,10,11,12,9). Όλα τα παραπάνω τμήματα έχουν όρια:

ΑΝΑΤΟΛΙΚΑ: με έκταση δασικού χαρακτήρα
ΔΥΤΙΚΑ: με έκταση δασικού χαρακτήρα
ΒΟΡΕΙΑ: με έκταση δασικού χαρακτήρα
ΝΟΤΙΑ: με έκταση δασικού χαρακτήρα

όπως φαίνεται στο συνημμένο σχεδιάγραμμα που αποτελεί αναπόσπαστο μέρος της παρούσας απόφασης.

Η απόφαση αυτή ισχύει από την κοινοποίησή της άρθρο 41 Ν. 998/79 και πριν την δημοσίευσή της στην Εφημερίδα της Κυβερνήσεως άρθρο 37 Ν. 3200/55.

Η απόφαση αυτή να δημοσιευθεί στην Εφημερίδα της Κυβερνήσεως.

Χαλκίδα, 11 Σεπτεμβρίου 2001

Με εντολή Γενικού Γραμματέα Περιφέρειας
Ο Διευθυντής Δασών Νομού Ευβοίας
ΝΙΚΟΛΑΟΣ ΑΓΑΘΟΥ ΛΟΥΚΑΣ

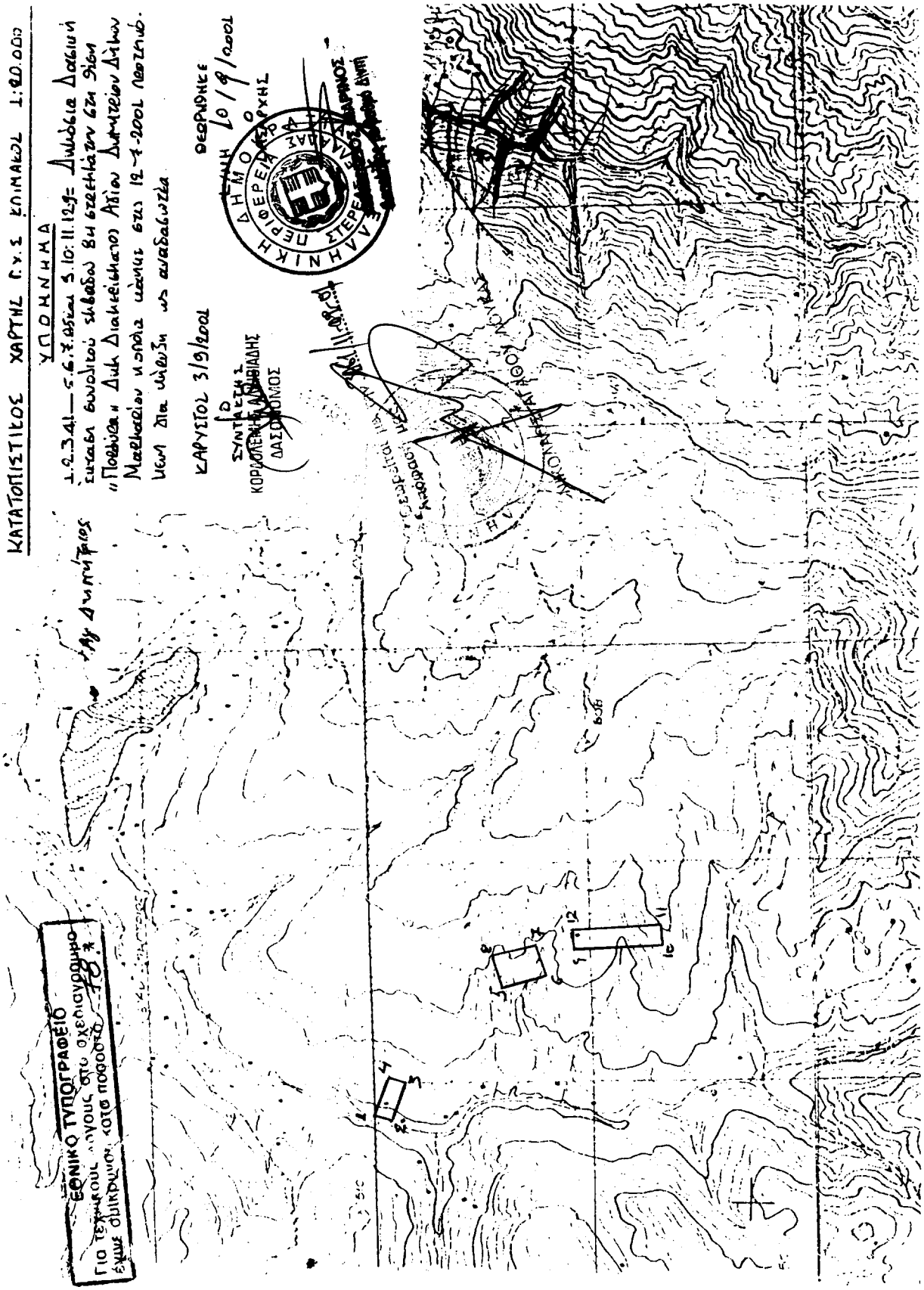
ΚΑΤΑΤΟΠΙΣΤΙΚΟΣ ΧΑΡΤΗΣ Γ.Υ.Σ. ΚΛΙΜΑΚΟΣ 1:20.000
ΥΠΟΜΝΗΜΑ
1.2.3.4.1 — 5.6.7.8.9 και 5.10.11.12.13 = Δασική σύσταση συνοδεύει απόφαση για σχεδίαση στη θέση «Ποθιάς» Δήμου Διαμερίσματος Αγίου Δημητρίου Δήμου Μαθιαείων νομού Λάρισας βλ. 12-7-2001 πρακτικό. Μετά πλήρωση με αναδασώσεις
ΚΑΡΥΣΤΟΣ 3/9/2001
ΘΕΩΡΗΘΗΚΕ 10/9/2001
ΣΥΝΤΑΚΤΗΣ
ΔΑΣΟΝΟΜΟΣ
ΔΗΜΟΣ ΝΕΡΙΦΕΡΕΙΑΣ
ΕΘΝΙΚΟ ΤΥΠΟΓΡΑΦΕΙΟ
Για τεχνικούς λόγους στο σχεδιαγράμμα
ένας σημείωνε κατά πόδοσο

ΠΡΟΧΕΙΡΟ ΣΧΕΔΙΑΓΡΑΜΜΑ ΚΛΙΜΑΞ 1:5000

1.2.3.4.1. — 5.6.7.8.9 και 9.10.11.12.9 = Δημόσια Δασική έκταση εντός οικισμού Δικαίου 84 στρεμμάτων στη θέση «Ποθιάς» Δικαστικού Διαμερίσματος Αγίου Δημητρίου Δήμου Μαλεσίνων η οποία κείται στις 12-7-2001 πεζογνώμη για υπάρξη ως αναδασωτέο.

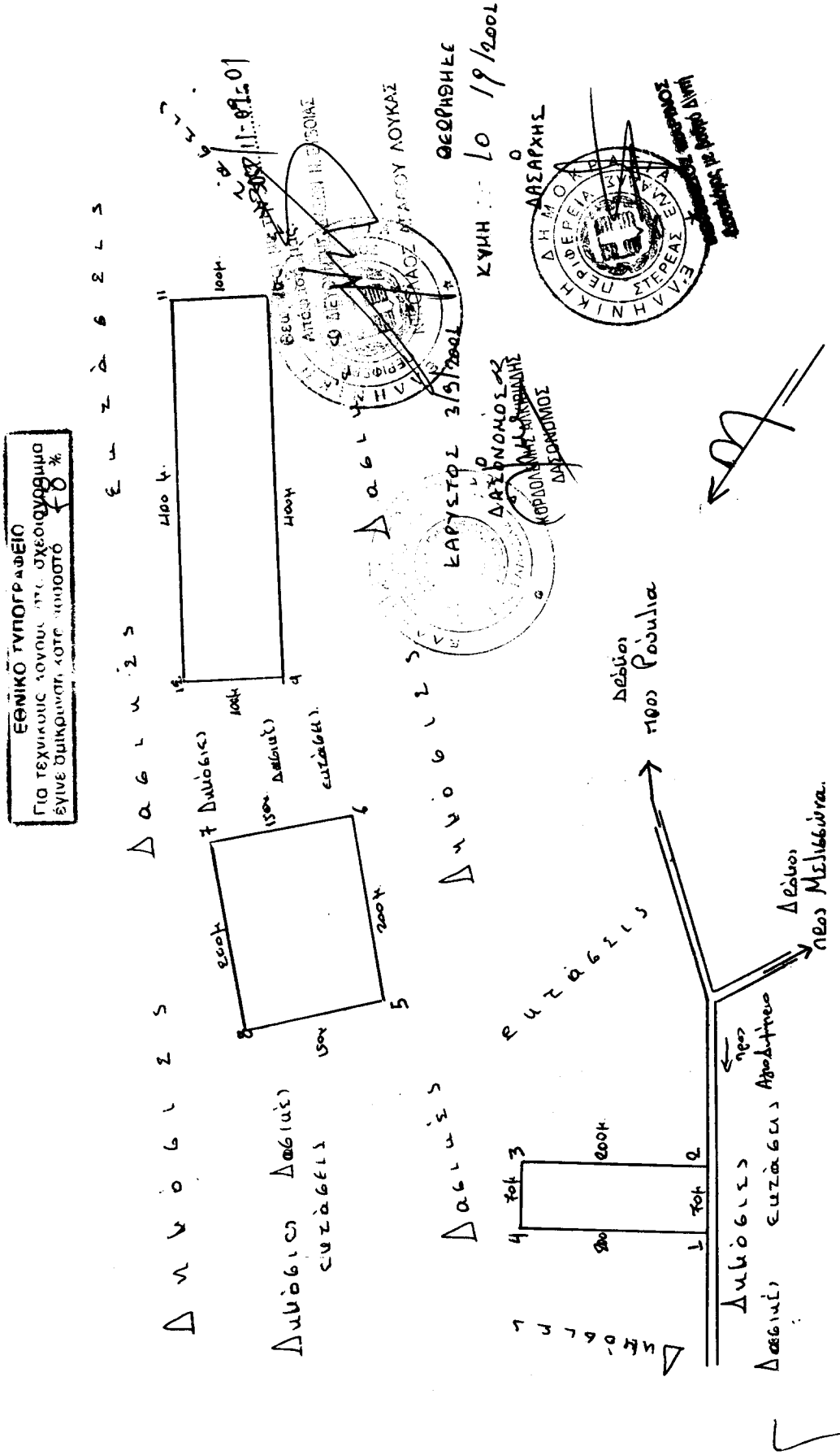
ΕΘΝΙΚΟ ΤΥΠΟΓΡΑΦΕΙΟ
Για τεχνικούς λόγους στο σχεδιάγραμμα έγινε δημιουργία κόπο 80 %
ΕΛΛΑΣ
ΔΑΣΑΡΧΗΣ
ΘΕΩΡΗΘΗΚΕ
ΚΥΠΗ 10/9/2001
ΔΑΣΑΡΧΗΣ
ΔΑΣΟΝΟΜΟΣ
ΔΑΣΟΝΟΜΟΣ
ΔΑΣΟΝΟΜΟ