04008032709010008

ΕΦΗΜΕΡΙΣ ΤΗΣ ΚΥΒΕΡΝΗΣΕΩΣ

ΤΗΣ ΕΛΛΗΝΙΚΗΣ ΔΗΜΟΚΡΑΤΙΑΣ

ΤΕΥΧΟΣ ΤΕΤΑΡΤΟ **Αρ. Φύλλου 803**

27 Σεπτεμβρίου 2001

ΠΕΡΙΕΧΟΜΕΝΑ

ΑΠΟΦΑΣΕΙΣ

Επικύρωση καθορισμού οριογραμμής ρέματος σε επαφή με την ιδιοκτησία ΛΙΝΤΛ ΕΛΛΑΣ & ΣΙΑ Ε.Ε. στην εκτός σχεδίου περιοχής της πόλης Γρεβενών. 1

Έγκριση παραχώρησης εδαφικής λωρίδας σε κοινή χρήση στο Δ.Δ. Βουνοπλαγιάς Δήμου Πασσαρώνος Ν. Ιωαννίνων. 2

ΑΠΟΦΑΣΕΙΣ

Αριθ. 4871 (1)

Επικύρωση καθορισμού οριογραμμής ρέματος σε επαφή με την ιδιοκτησία ΛΙΝΤΛ ΕΛΛΑΣ & ΣΙΑ Ε.Ε. στην εκτός σχεδίου περιοχής της πόλης Γρεβενών.

Η ΓΕΝΙΚΗ ΓΡΑΜΜΜΑΤΕΑΣ ΠΕΡΙΦΕΡΕΙΑΣ
ΔΥΤΙΚΗΣ ΜΑΚΕΔΟΝΙΑΣ

Έχοντας υπόψη:

1) Το Ν. 2853/16.7.22 (ΦΕΚ 116Α/22).

2) Τις διατάξεις του άρθρου 6 του Ν. 880/79 (ΦΕΚ 58Α/79).

3) Τις διατάξεις του άρθρου 29 του Ν. 2831/2000 (ΦΕΚ 140Α/13.6.2000).

4) Το με αριθ. 9122/29.8.2001 έγγραφο του Δήμου Γρεβενών.

5) Τη με αριθ. Τ.Υ. 3605/6.9.2001 απόφαση της Δ/νσης Τεχν. Υπηρ. Ν.Α. Γρεβενών.

6) Τα θεωρημένα διαγράμματα του Αρχιτέκτονα Μηχανικού Πεταλίδη Δημητρίου.

7) Το με αριθ. πρωτ. Τ.Υ. 3649/6.9.2001 έγγραφο της Δ/νσης Τεχν. Υπηρ. Ν.Α. Γρεβενών, αποφασίζουμε:

Εγκρίνουνε την οριογραμμή του ρέματος του Δήμου Γρεβενών που βρίσκεται σε επαφή με την ιδιοκτησία της ΛΙΝΤΛ ΕΛΛΑΣ & ΣΙΑ Ε.Ε. όπως αυτή φαίνεται στα θεωρημένα, από τη Δ/νση Τεχνικών Υπηρεσιών Ν.Α. Γρεβενών και από τη Δ/νση Δημοσίων Έργων Περιφέρειας Δυτικής Μακεδονίας, διαγράμματα που συνοδεύουν την απόφαση αυτή.

Η απόφαση αυτή να δημοσιευθεί στην Εφημερίδα της Κυβερνήσεως.

Κοζάνη, 13 Σεπτεμβρίου 2001

Η Γενική Γραμματέας Περιφέρειας
ΜΑΡΙΑ ΣΚΡΑΦΝΑΚΗ

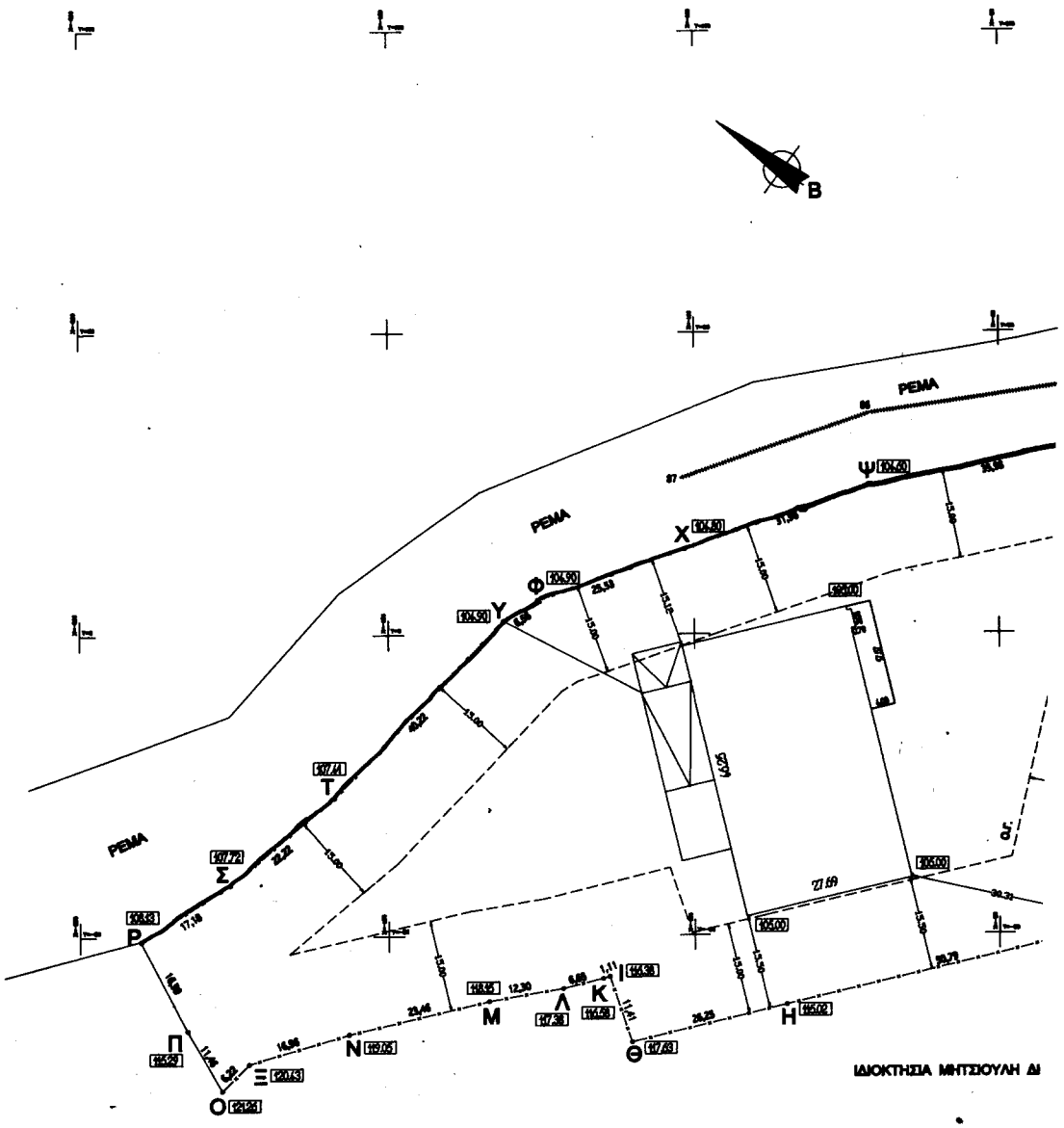
B
ΡΕΜΑ
ΡΕΜΑ
ΡΕΜΑ
Ψ
Χ
Φ
Υ
Τ
Σ
Ρ
Π
Ο
Ξ
Ν
Μ
Λ
Κ
Θ
Η
ΙΔΙΟΚΤΗΣΙΑ ΜΗΤΣΙΟΥΛΗ ΔΙ

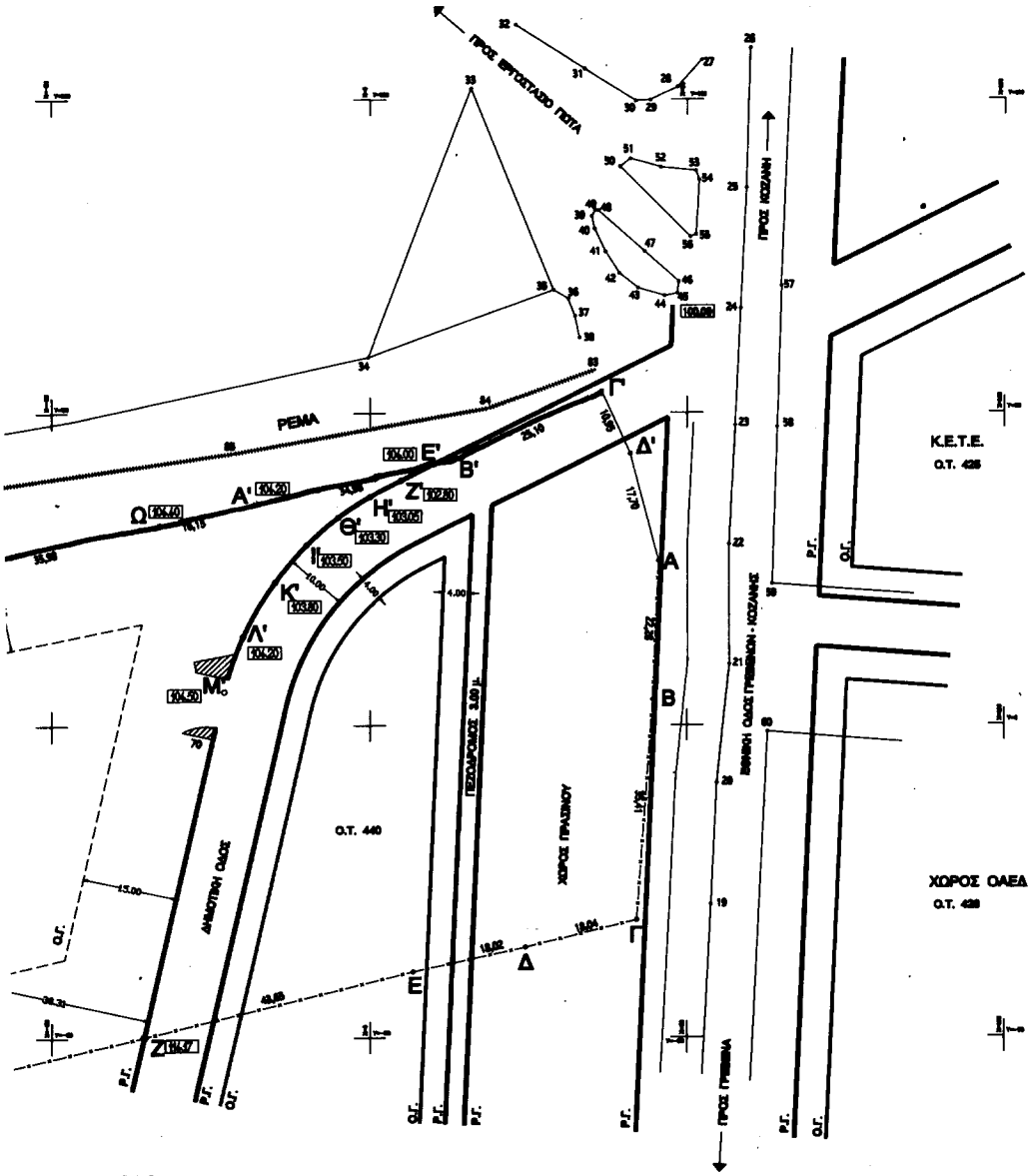

ΘΕΩΡΗΘΗΚΕ
Σταθερά 29-5-2001

ΤΟΠΟΓΡΑΦΙΚΟ ΔΙΑΓΡΑΜΜΑ ΚΛ: 1:500

ΟΡΟΙ ΔΟΜΗΣΗΣ
ΔΙΑΤΑΓΜΑ:ΦΕΚ της 24/31-5-85 (ΦΕΚ 270Δ΄), άρθρο 5, παραγρ. 2
ΕΛΑΧΙΣΤΟ ΕΜΒΑΔΟΝ: 4000.00 Μ2
ΕΛΑΧΙΣΤΗ ΑΠΟΣΤΑΣΗ ΑΠΟ ΟΡΙΑ: 15.00 Μ
ΜΕΓΙΣΤΟΣ ΑΡΙΘΜΟΣ ΟΡΟΦΩΝ: 2
ΜΕΓΙΣΤΟ ΥΨΟΣ: 9.00 Μ
ΜΕΓΙΣΤΗ ΚΑΛΥΨΗ: 20%
Σ.Δ. = 0.20
Σ.Ο. = 5 x 0.20 = 1.00

ΕΜΒΑΔΟ ΠΛΕΥΡΟΥ (ΑΒΓΔΑ) = 10726.71 Μ2

ΑΜΕΤΗΡΙΑ ΜΕΤΡΗΣΗΣ ΥΨΩΝ
Σαν αφετηρία μέτρησης υψών λαμβάνεται το υψόμετρο του πάνω μέρους του κρασπέδου (σημείο 45) στην γωνία της νηρίδας (R=100.00).

ΔΗΛΩΣΗ ΥΠΟΠΟΙΗΣΗΣ ΟΡΙΩΝ
Ο παρακάτω υπογραφόμενος ΤΣΑΡΑΣ ΣΤΥΛΙΑΝΟΣ, νόμιμος εκπρόσωπος της ΛΙΝΤΑ ΕΛΛΑΣ κ ΣΙΑ Ε.Ε., ιδιοκτήτρίας του χτιστέου με στοιχεία Ζ-Η-Θ-Ι-Κ-Λ-Μ-Ν-Ξ-Ο-Π-Ρ-Σ-Τ-Υ-Φ-Χ-Ψ-Ω-Α΄-Ε΄-Ζ΄-Η΄-Θ΄-Ι΄-Κ΄-Λ΄-Μ΄-Ζ που φαίνεται στο διάγραμμα αυτό, δηλώνω ότι τα όρια που έχουμε υλοποιήσει σε αυτό είναι σωστά.

Ο ΔΗΛΩΝΩΝ

ΥΠΕΥΘΥΝΗ ΔΗΛΩΣΗ
Ο παρακάτω υπογραφόμενος ΠΕΤΑΛΙΔΗΣ ΔΗΜΗΤΡΙΟΣ, Αρχιτέκτων μηχανικός, δηλώνω υπεύθυνα ότι το χτιστέο με στοιχεία Ζ-Η-Θ-Ι-Κ-Λ-Μ-Ν-Ξ-Ο-Π-Ρ-Σ-Τ-Υ-Φ-Χ-Ψ-Ω-Α΄-Ε΄-Ζ΄-Η΄-Θ΄-Ι΄-Κ΄-Λ΄-Μ΄-Ζ, που φαίνεται στο διάγραμμα αυτό, δεν διασχίζεται από ρέματα, ούτε διέρχονται εναέριες γραμμές μεταφοράς υψηλής τάσης της ΔΕΗ πάνω από αυτό.

Ο ΔΗΛΩΝΩΝ

ΠΕΤΑΛΙΔΗΣ Γ. ΔΗΜΗΤΡΙΟΣ
ΑΡΧΙΤΕΚΤΟΝΙΚΟΣ ΜΗΧΑΝΙΚΟΣ Π.Θ.
ΑΡ. ΜΕΛΕΤΗΣΟΥ Τ.Ε.Ε. 0[illegible]
ΒΑΣ. ΚΩΝΣΤΑΝΤΙΝΟΥ 5, 5[illegible] ΠΡΟΜΑΧΩΝΑ
ΤΗΛ. (0463) 22058 - 22558

ΒΕΒΑΙΩΣΗ
Ο παρακάτω υπογραφόμενος ΠΕΤΑΛΙΔΗΣ ΔΗΜΗΤΡΙΟΣ, Αρχιτέκτων μηχανικός, βεβαιώνω ότι το χτιστέο με στοιχεία Ζ-Η-Θ-Ι-Κ-Λ-Μ-Ν-Ξ-Ο-Π-Ρ-Σ-Τ-Υ-Φ-Χ-Ψ-Ω-Α΄-Ε΄-Ζ΄-Η΄-Θ΄-Ι΄-Κ΄-Λ΄-Μ΄-Ζ, που φαίνεται στο διάγραμμα αυτό, κείται εκτός σχεδίου και έχει πρόσωπο επί δημοτικής οδού.

Ο ΒΕΒΑΙΩΝ

ΠΕΤΑΛΙΔΗΣ Γ. ΔΗΜΗΤΡΙΟΣ
ΑΡΧΙΤΕΚΤΟΝΙΚΟΣ ΜΗΧΑΝΙΚΟΣ Π.Θ.
ΑΡ. ΜΕΛΕΤΗΣΟΥ Τ.Ε.Ε. [illegible]
ΒΑΣ. ΚΩΝΣΤΑΝΤΙΝΟΥ 5, 5[illegible] ΠΡΟΜΑΧΩΝΑ
ΤΗΛ. (0463) 22058 - 22558

ΣΥΝΕΤΑΓΜΕΝΕΣ ΚΟΡΥΦΩΝ ΓΗΠΕΔΟΥ ΚΑΙ ΤΜΗΜΑΤΩΝ ΑΥΤΟΥ		ΚΟΡΥΦΕΣ = 28
ΚΟΡΥΦΗ	X	Y
Α	45.460	26.370
Β	44.550	4.110
Γ	42.020	-31.210
Δ	24.500	-35.520
Ε	6.900	-39.400
Ζ	-35.490	-49.890
Η	-84.910	-61.510
Θ	-110.450	-67.590
Ι	-114.050	-66.760
Κ	-115.110	-67.100
Λ	-121.560	-68.730
Μ	-133.690	-60.770
Ν	-156.530	-66.110
Ξ	-172.780	-70.950
Ο	-177.120	-75.400
Π	-182.690	-66.390
Ρ	-190.230	-50.710
Σ	-175.770	-41.430
Τ	-158.860	-27.010
Υ	-131.270	2.260
Φ	-125.690	5.710
Χ	-101.560	14.060
Ψ	-71.350	24.490
Ω	-36.090	31.670
Α΄	-20.260	34.870
Β΄	13.820	42.740
Γ΄	36.500	53.500
Δ΄	61.000	63.500
Ε΄	10.174	61.898
Ζ΄	5.000	39.292
Η΄	0.000	36.583
Θ΄	-5.000	33.361
Ι΄	-10.000	29.000
Κ΄	-15.000	23.124
Λ΄	-20.000	16.616
Μ΄	-22.950	5.514
ΕΜΒΑΔΟ (Ζ Η Θ Ι Κ Λ Μ Ν Ξ Ο Π Ρ Σ Τ Υ Φ Χ Ψ Ω Α΄Ε΄Ζ΄Η΄Θ΄Ι΄Κ΄Λ΄Μ΄Ζ) = 10726.71 Μ2		

ΛΙΝΤΑ ΕΛΛΑΣ & ΣΙΑ Ε.Ε

Κοζάνη 13-9-2001
Η Ελέγξας μηχ/κός
ΑΠΑΤΣΙΛΟΥ ΓΕΩΡΓΙΟΣ
ΤΟΠ. ΜΗΧ. με ειδίκευση

ΘΕΩΡΗΘΗΚΕ
Ο προϊστάμενος Δ.Δ.Ε/κΔ.Μ.
ΚΑΡΑΛΕΥΘΕΡΗΣ ΕΛΕΥΘΕΡΙΟΣ
ΤΟΠ. ΜΗΧ. - ΔΝΤΗΣ

Καθορισμός οριογραμμής ρέματος στην ιδιοκτησία ΛΙΝΤΑ Δ/νση Τεχνικών Υπηρεσιών Ν. Α. Γρεβενών

Γρεβενά 28 - 8 - 2001
Ο μηχανικός

ΘΕΩΡΗΘΗΚΕ
Γρεβενά 28 - 8 - 2001

Νικόλαος Μπαλοδήμος
Τοπ/φος Μηχανικός

Θανάσιος Θάνος
Τοπ/φος Μηχανικός

Θεώρηση

ΕΡΓΟ	ΥΠΕΡΑΓΟΡΑ ΤΡΟΦΙΜΩΝ	LIDL
ΘΕΣΗ ΕΡΓΟΥ	ΓΡΕΒΕΝΑ (Εκτός σχεδίου) 1ο ΧΛΜ Ε.Ο. ΓΡΕΒΕΝΩΝ - ΚΟΖΑΝΗΣ	
ΘΕΜΑ ΣΧΕΔΙΟΥ	ΤΟΠΟΓΡΑΦΙΚΟ ΔΙΑΓΡΑΜΜΑ	ΑΡΙΘΜΟΣ ΣΧΕΔΙΟΥ A1
ΚΛΙΜΑΚΑ	1:500	
ΗΜΕΡΟΜΗΝΙΑ: ΑΠΡΙΛΙΟΣ 2001	Σφραγίδα - Υπογραφή	
ΜΕΛΕΤΗΤΗΣ	ΠΕΤΑΛΙΔΗΣ Γ. ΔΗΜΗΤΡΙΟΣ ΑΡΧΙΤΕΚΤΟΝΙΚΟΣ ΜΗΧΑΝΙΚΟΣ Π.Θ. ΑΡ. ΜΕΛΕΤΗΣΟΥ Τ.Ε.Ε. [illegible] ΒΑΣ. ΚΩΝΣΤΑΝΤΙΝΟΥ 5, 5[illegible] ΠΡΟΜΑΧΩΝΑ ΤΗΛ. (0463) 22058 - 22558	

Αριθ. 6486 (2)

Έγκριση παραχώρησης εδαφικής λωρίδας σε κοινή χρήση στο Δ. Δ. Βουνοπλαγιάς Δήμου Πασσαρώνος Ν. Ιωαννίνων.

Ο ΝΟΜΑΡΧΗΣ ΙΩΑΝΝΙΝΩΝ

Έχοντας υπόψη:

1. Τις διατάξεις των άρθρων 3 του Ν.Δ. της 17.7.1923 (ΦΕΚ 228 Α΄/16.8.23) «Περί σχεδίων πόλεων και κωμών του Κράτους» όπως μεταγενέστερα τροποποιήθηκαν και συμπληρώθηκαν.

2. Τις διατάξεις του Ν. 2218/1994 (ΦΕΚ 90/Α/13.7.94) «Ίδρυση Νομαρχιακής Αυτοδιοίκησης κ.λπ. και τον Οργανισμό Νομαρχιακής Αυτοδιοίκησης Ιωαννίνων που δημοσιεύθηκε και ισχύει από την 11.5.1995 (ΦΕΚ 397 Β΄)».

3. Την παρ. 2 του άρθρου 6 του από 25.5.85 Π.Δ. 181 Δ΄/85 Οριοθετήσεις οικισμών.

4. Τη γνωμοδότηση του Συμβουλίου Χωροταξίας, Οικισμού και Περιβάλλοντος του Νομού Ιωαννίνων όπως αυτή διατυπώθηκε με την υπ' αριθ. 9/4.9.2001 πράξη του.

5. Το γεγονός ότι από τις διατάξεις της παρούσας απόφασης δεν προκαλείται δαπάνη σε βάρος του προϋπολογισμού του Δήμου Πασσαρώνος, αποφασίζουμε:

Την έγκριση παραχώρησης εδαφικής λωρίδας σε κοινή χρήση στο Δ.Δ. Βουνοπλαγιάς του Δήμου Πασσαρώνος, όπως φαίνεται στο τοπογραφικό διάγραμμα που συνοδεύει την παρούσα απόφαση.

Η απόφαση αυτή να δημοσιευθεί στην Εφημερίδα της Κυβερνήσεως.

Ιωάννινα, 14 Σεπτεμβρίου 2001

Ο Νομάρχης
ΝΙΚΟΛΑΟΣ ΖΑΡΜΠΑΛΑΣ

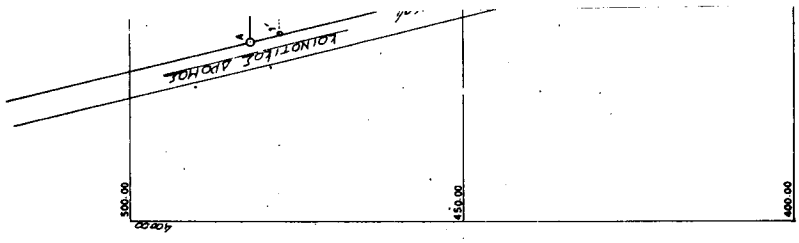
ΥΔΙΟΤΙΚΗ ΑΠΟΗΧΗΣΗ
500.00
450.00
400.00

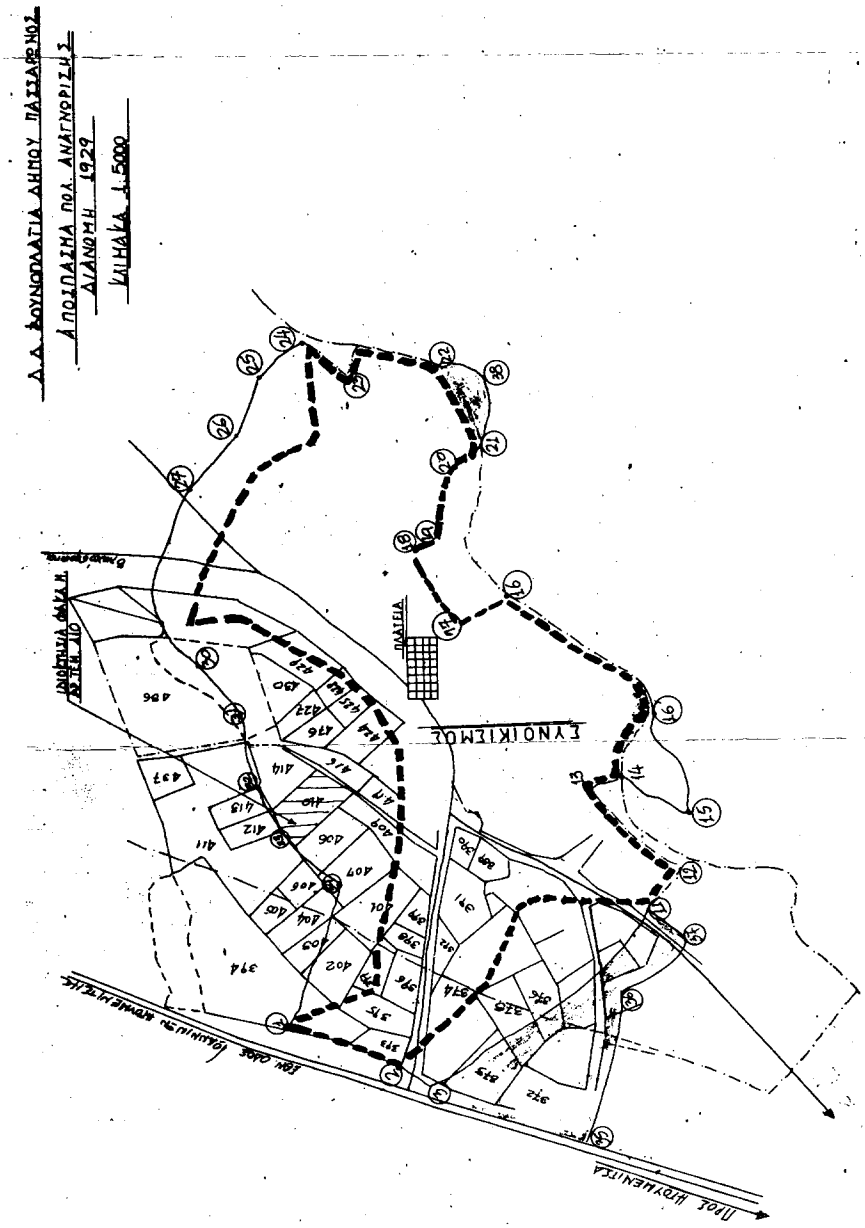
Δ.Α. ΚΟΥΝΟΠΛΑΤΙΑ ΔΗΜΟΥ ΠΑΣΣΑΡΩΝΟΣ
Α ΠΟΙΟΠΑΣΗΑ ΠΟΛ. ΑΝΑΓΝΩΡΙΣΗΣ
ΔΙΑΝΟΜΗ 1929
ΚΛΙΜΑΚΑ 1:5000
ΠΛΑΤΕΙΑ
ΕΥΝΟΙΚΙΣΜΟΣ
ΠΡΟΣ ΗΡΩΥΜΕΝΙΤΣΑ

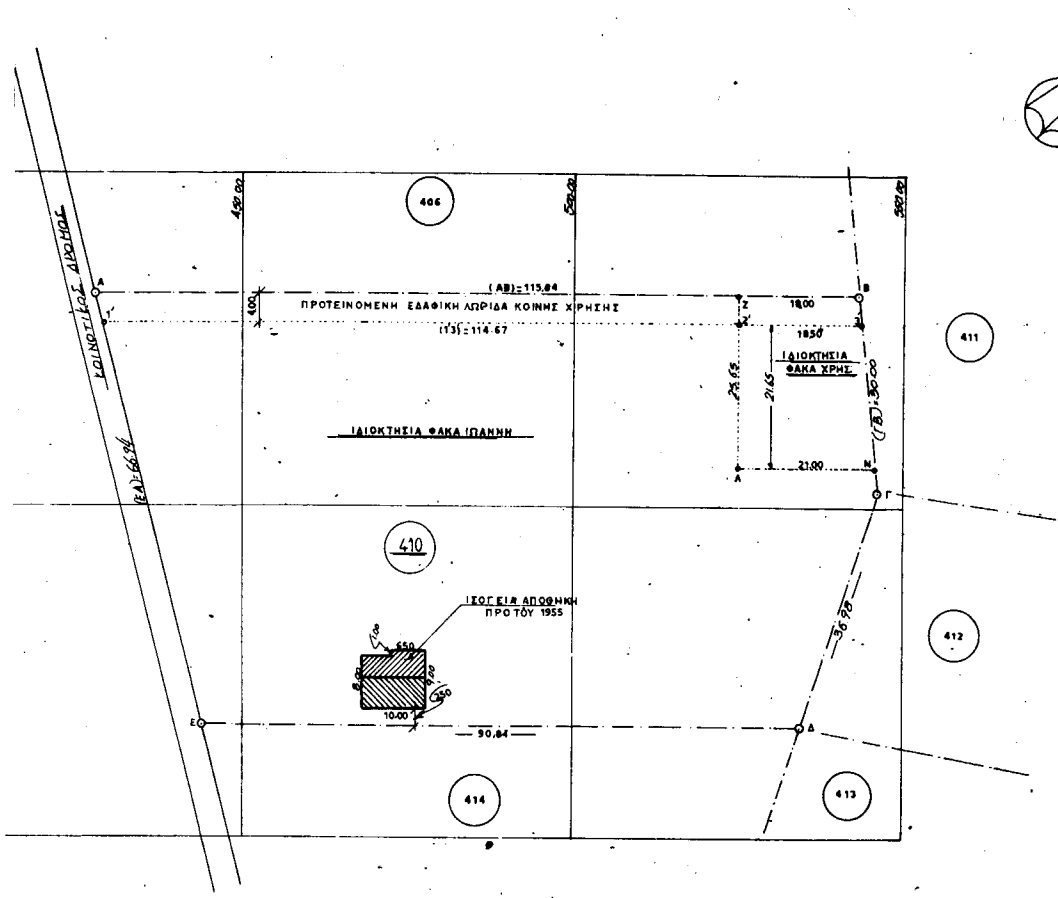

ΕΘΝΙΚΟ ΤΥΠΟΓΡΑΦΕΙΟ
Για τεχνικούς λόγους στο σχεδιόγραμμα έγινε σμίκρυνση κατά ποσοστό 4%

ΟΡΟΙ ΔΟΜΗΣΗΣ

ΟΙΚΙΣΜΟΣ	ΒΟΥΝΟΠΛΑΓΙΑ
ΑΠΟΦΑΣΕΙΣ	Αριθμού 781/87 Αιτ[illegible] Απόφαση αριθμού 81 (ΦΕΚ 1816/85) οικισ[illegible]
ΑΡΤΙΟΤΗΤΑ (κατά κανόνα)	300 μ² (1000 μ²) και μ[illegible] Τα εκ κατασκήψεως τουλάχιστον 12.00μ
ΕΜΒΑΔΟΝ	300 μ² εντός συνοικια[illegible]
ΚΑΛΥΨΗ	70%
ΣΥΝΤΕΛΕΣΤ ΔΟΜΗΣΗ	Κλιμακούμενος, μέγι[illegible]
ΜΕΓΙΣΤΟ ΥΨΟΣ	7.50 μ
ΑΠΟΣΤΑΣΗ ΚΤΙΡΙΟΥ (Δ)	2.50 μ ή σε επαφή με[illegible]
ΣΤΕΓΗ	Υπερκείμενη, με κλίσ[illegible]

ΠΙΝΑΚΑΣ ΣΥΝΤΕΤΑΓΜΕΝΩΝ

Α/Α	Χ-Χ	Ψ-Ψ
Α	427.35	482.00
Β	443.35	417.00
Γ	534.19	417.00
Δ	546.03	452.15
Ε	543.19	482.00

ΒΕΒΑΙΩ

Ο υπογράφων ΜΑΡΓΑΡΙΤΗΣ ΝΑΠΟΛ[illegible] οικοδεδο υπό συνεχεία (Ζ.Β.-Α/-Δ.-2 τμήματος του Δ.Δ ΒΟΥΝΟΠΛΑΓΙΑ α[illegible] άρτιο και μη οικοδομήσιμο σύμφωνα μ[illegible]

ΝΑ[illegible]

ΙΥΝΟΠΛΑΓΙΑ ΙΩΑΝΝΙΝΑ

; 781/87 Απόφαση (ΦΕΚ 494Δ/87), αριθμού 6257/93
η αριθμού 810/89 Απόφαση ΠΔ 24-4-85
81Δ/85) οικισμοί <2000 κατοίκων.
1000 μ²) και μια πλευρά εφαπτόμενη σε κοινόχρηστο
ιατιμήσεις προερχόμενα, πρέπει να έχουν πρόσωπο
τον 12.00μ
ντός συνεκτικού, 1000 μ² εκτός συνεκτικού

υμενος, μέγιστη επιφάνεια 400 μ²

| σε επαφή με οριο

ντιση, με κλίση 50% και προσαύξηση ύψους κατά 2.00μ

ΙΕΝΩΝ

Ψ-Ψ

482.00

417.00

417.00

452.15

482.00

ΒΕΒΑΙΩΣΗ

ΗΣ ΝΑΠΟΛΕΩΝ πτυχ. Πολ. Μηχανικός βεβαιώ ότι το
Β-Ν-Α-Ζ) που βρίσκεται εντός του οροθετημένου
ΠΛΑΓΙΑ του ΔΗΜΟΥ ΠΑΣΣΑΡΩΝΟΣ και είναι
σύμφωνα με τους όρους δόμησης της περιοχής.

ΝΑΠΟΛΕΩΝ ΜΑΡΓΑΡΙΤΗΣ
ΠΤΥΧΙΟΥΧΟΣ ΠΟΛΙΤΙΚΟΣ ΜΗΧΑΝΙΚΟΣ Τ.Ε.
Α.Φ.Μ. 126/8016
ΑΛΛΗ 21 – ΓΙΑΝΝΕΝΑ

ΕΜΒΑΔΟΜΕΤΡΗΣΕΙΣ

- *ΕΠΙΦΑΝΕΙΑ ΟΙΚΟΠΕΔΟΤΕΜΑΧΙΟΥ ΥΠΟ ΣΤΟΙΧΕΙΑ Α,Β,Γ,Δ,Ε,Α*
  (αρχική ιδιοκτησία Φάκα Ιωάννη)
  Ε= 6950.00Μ2

- *ΕΠΙΦΑΝΕΙΑ ΟΙΚΟΠΕΔΟΥ ΥΠΟ ΣΤΟΙΧΕΙΑ Ζ,Β,Ν,Α,Ζ*
  Ιδιοκτησίας Φάκα Χρήστου (τίτλος 897/3-11-88 δικαστική απόφαση)
  Ε= 1/2Χ(18.00+21.00)Χ25.65= ***500.00Μ2***

- *ΕΠΙΦΑΝΕΙΑ ΠΡΟΤΕΙΝΟΜΕΝΗΣ ΕΔΑΦΙΚΗΣ ΛΩΡΙΔΑΣ ΚΟΙΝΗΣ ΧΡΗΣΗΣ*
  Ε= 1/2Χ(115.84+114.67)Χ4=461.00Μ2

- *ΑΠΟΜΕΝΟΥΣΑ ΕΠΙΦΑΝΕΙΑ ΟΙΚΟΠΕΔΟΥ ΦΑΚΑ ΧΡΗΣΤΟΥ ΜΕΤΑ ΤΗΝ Κ.Χ*
  Ε= 500-[1/2Χ(18.00+18.50)Χ4.00] ***427.00Μ2***

ΔΗΛΩΣΗ ΥΛΟΠΟΙΗΣΗΣ ΟΡΙΩΝ

Ο υπογράφων Φάκας Χρήστος κάτοικος Βουνοπλαγιάς Ιωαννίνων βεβαιώ ότι τα Όρια που έχω υλοποιήσει στο σχέδιο αυτό είναι ορθά.

Ιωάννινα τη 16.07.01
Ο Δηλών

ΤΕΧΝΙΚΟ ΓΡΑΦΕΙΟ ΜΕΛΕΤΩΝ: ΝΑΠΟΛΕΟΝΤΑ ΜΑΡΓΑΡΙΤΗ
ΠΕΡ. ΖΥΓΟΜΑΛΛΗ 21 (1ος ΟΡΟΦΟΣ) – 45332 - ΙΩΑΝΝΙΝΑ
ΤΗΛ: 0651-31469

ΘΕΜΑ : ΕΓΚΡΙΣΗ ΚΟΙΝΟΧΡΗΣΤΟΥ ΔΡΟΜΟΥ

ΘΕΣΗ: **ΔΗΜΟΣ ΠΑΣΣΑΡΩΝΟΣ**
Δ .Δ ΒΟΥΝΟΠΛΑΓΙΑ — Α.Τ. 410

ΙΔΙΟΚΤΗΤΗΣ: ΦΑΚΑΣ ΧΡΗΣΤΟΣ

ΘΕΜΑ : ΤΟΠΟΓΡΑΦΙΚΟ ΔΙΑΓΡΑΜΜΑ — ΚΛΙΜΑΚΑ 1:500

ΜΕΛΕΤΗΤΕΣ: ΜΑΡΓΑΡΙΤΗΣ ΝΑΠΟΛΕΩΝ
ΠΤΥΧ.ΠΟΛ. ΜΗΧΑΝΙΚΟΣ

ΧΡΟΝΟΣ ΜΕΛΕΤΗΣ: ΙΟΥΛΙΟΣ 2001

ΘΕΩΡΗΣΕΙΣ	ΣΦΡΑΓΙΔΑ – ΥΠΟΓΡΑΦΗ
	ΝΑΠΟΛΕΩΝ ΜΑΡΓΑΡΙΤΗΣ ΠΤΥΧΙΟΥΧΟΣ ΠΟΛΙΤΙΚΟΣ ΜΗΧΑΝΙΚΟΣ Τ.Ε. Α.Φ.Μ. 126/8016 ΑΛΛΗ 21 – ΓΙΑΝΝΕΝΑ – ΤΗΛ. 31.469

Συνοδεύει την 6257/31-8-01 Απόφαση του Νομάρχη Ιωαν. κ.λ.π.

Συνοδεύει την 49/4-9-01 Απόφαση του Σ. ΧΟΠ.

Συνοδεύει τον 6686/-7-01 Απόφαση του Νομάρχη. Διεύθ. Περιβ. κ.λ.π.

ΣΤΑΜΑΤΑ ΚΟΥΜΠΟΥΡΗ
ΑΡΧΙΤ. ΜΗΧΑΝΙΚΟΣ