04008080110010008

6841

ΕΦΗΜΕΡΙΣ ΤΗΣ ΚΥΒΕΡΝΗΣΕΩΣ

ΤΗΣ ΕΛΛΗΝΙΚΗΣ ΔΗΜΟΚΡΑΤΙΑΣ

ΤΕΥΧΟΣ ΤΕΤΑΡΤΟ **Αρ. Φύλλου 808**

1 Οκτωβρίου 2001

ΠΕΡΙΕΧΟΜΕΝΑ

ΑΠΟΦΑΣΕΙΣ

Κήρυξη αναδασωτέας έκτασης στη θέση «Διχαλωτή» του Συν/του δάσους Σελίου Δ.Δ. Κάτω Βερμίου του Δήμου Βέροιας Ν. Ημαθίας 1

Κήρυξη ως αναδασωτέας εκτάσεως 7,318 στρεμμάτων, στη θέση "Βάρνιτσα" του Δημοτικού διαμερίσματος Νησίου του Δήμου Έδεσσας του Νομού Πέλλας 2

Κήρυξη ως αναδασωτέας εκτάσεως 1,345 στρεμμάτων, στη θέση "Ναμάρι" του Δημοτικού διαμερίσματος Πολυκάρπης του Δήμου Αριδαίας του Νομού Πέλλας 3

Κήρυξη αναδασωτέας έκτασης εμβαδού 3339,88 τ.μ στην δασική έκταση "Καστρί" περιοχής Δημ. Δ/τος Νικήτης του Δήμου Σιθωνίας Ν. Χαλκ/κης..... 4

ΑΠΟΦΑΣΕΙΣ

Αριθ. 1724 (1)

Κήρυξη αναδασωτέας έκτασης στη θέση «Διχαλωτή» του Συν/του δάσους Σελίου Δ.Δ. Κάτω Βερμίου του Δήμου Βέροιας Ν. Ημαθίας.

Ο ΓΕΝΙΚΟΣ ΓΡΑΜΜΑΤΕΑΣ ΠΕΡΙΦΕΡΕΙΑΣ
ΚΕΝΤΡΙΚΗΣ ΜΑΚΕΔΟΝΙΑΣ

Έχοντας υπόψη:

1. Τις διατάξεις για διοικητική αποκέντρωση.
2. Τις διατάξεις του άρθρου 17 παρ.3 του Συντάγματος.
3. Τις διατάξεις του Ν. 998/79 " Περί προστασίας των δασών κ.λ.π. και ειδικώτερα α) του άρθρου 41 παρ. 1 β) του άρθρου 38 παρ. 1.
4. Τις διατάξεις του άρθρου 12 παρ.3 του Ν.2040/92 Τροποποίηση διατάξεων του Ν. 998/79.
5. Τις διατάξεις των Ν. 1622/86 και 2503/1997 και τη με αριθμό 5631/11.8.2000 ΦΕΚ 1339/τ.Β΄/6.11.2000 απόφαση του Γενικού Γραμματέα Περιφέρειας Κ.Μακεδονίας.
6. Τις διαταγές του Υπουργείου Γεωργίας:

α) 160417/1180/8.7.80 β) 182447/3049/24.9.80

γ) 141823/24.2.83 δ) 85144/1468/9.9.92

7. Την με αριθμό 1670/20.8.2001 πρόταση του Δασαρχείου Νάουσας με την οποία προτείνεται η κήρυξη της έκτασης που αναφέρεται στο θέμα ως αναδασωτέας, αποφασίζουμε:

Κηρύσσουμε αναδασωτέα με σκοπό την επαναδημιουργία με φυσική αναγέννηση της δασικής βλάστησης που καταστράφηκε από Πυρκαγιά στις 7.8.2001 για τη διατήρηση του δασικού χαρακτήρα της έκτασης, ώστε να αποκλειστεί η χρήση της για άλλο σκοπό, του Συν/του δάσους εμβαδού 18,0 στρεμμάτων στη θέση "Διχαλωτή" του Συν/του δάσους Σελίου Δ.Δ. Κάτω Βερμίου του Δήμου Βέροιας (Ν .Ημαθίας).

και προσδιορίζεται από τα στοιχεία: Α, Β, Γ, Δ, Ε, Ζ, Η, Θ, Ι, Κ, Λ, Μ, Ν, Ξ, Ο, Π, Α.

Ανατολικά: Με Συν/το Δάσος Σελίου

Δυτικά: Με Συν/το Δάσος Σελίου

Βόρεια: Με Συν/το Δάσος Σελίου

Νότια: Με Συν/το Δάσος Σελίου

όπως φαίνεται στο συνημμένο διάγραμμα που αποτελεί αναπόσπαστο μέρος της απόφασης αυτής.

Η απόφαση αυτή να δημοσιευθεί στην εφημερίδα της Κυβερνήσεως.

Βέροια, 3 Σεπτεμβρίου 2001

Με εντολή Γενικού Γραμματέα
Περιφέρειας Κεντρικής Μακεδονίας
Ο Δ/ντής Δασών Ημαθίας κ.α.α.
ΣΤΑΜΑΤΙΑ ΠΑΠΑΠΟΣΤΟΛΟΥ

ΕΘΝΙΚΟ ΤΥΠΟΓΡΑΦΕΙΟ
Για τεχνικούς λόγους στο σχεδιάγραμμα
έγινε σμίκρυνση κατά ποσοστό 78 %

ΤΟΠΟΓΡΑΦΙΚΟ ΔΙΑΓΡΑΜΜΑ ΚΑΘΕΙΣΗΣ ΕΚΤΑΣΗΣ ΚΑΤΑ ΤΗΝ ΠΥΡΚΑΙΑ ΤΗΣ 7-8-01

ΘΕΣΗ: ΔΙΧΑΛΫΤΗ ΣΥΝΙΘ/ΤΟΥ ΔΑΣΟΥΣ ΣΕΛΙΟΥ

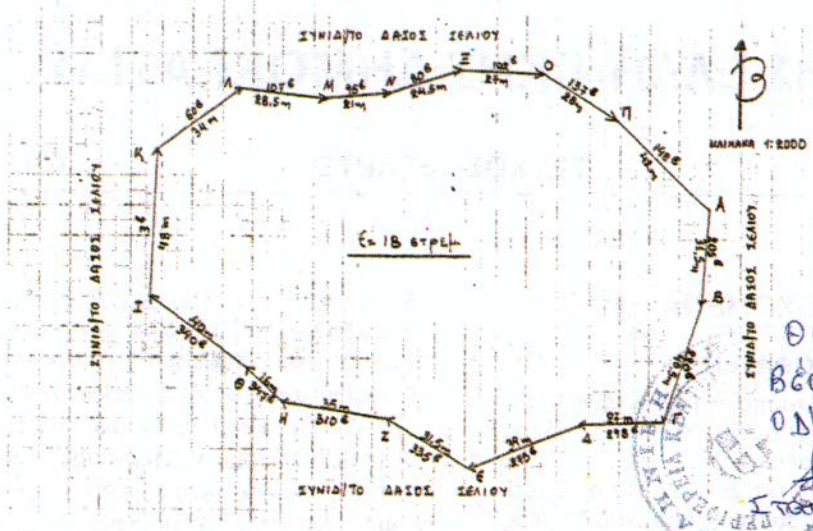

ΘΕΩΡΗΘΗΚΕ
Βέροια 9-9-2001
Ο Δ/ντής Δασών Ημαθίας
Υ.Δ.Δ.
Σταυρούλα Παναγιωτόπουλου
Δασολόγος

ΑΠΟΣΠΑΣΜΑ ΧΑΡΤΗ ΕΥΡΥΤΕΡΗΣ ΠΕΡΙΟΧΗΣ

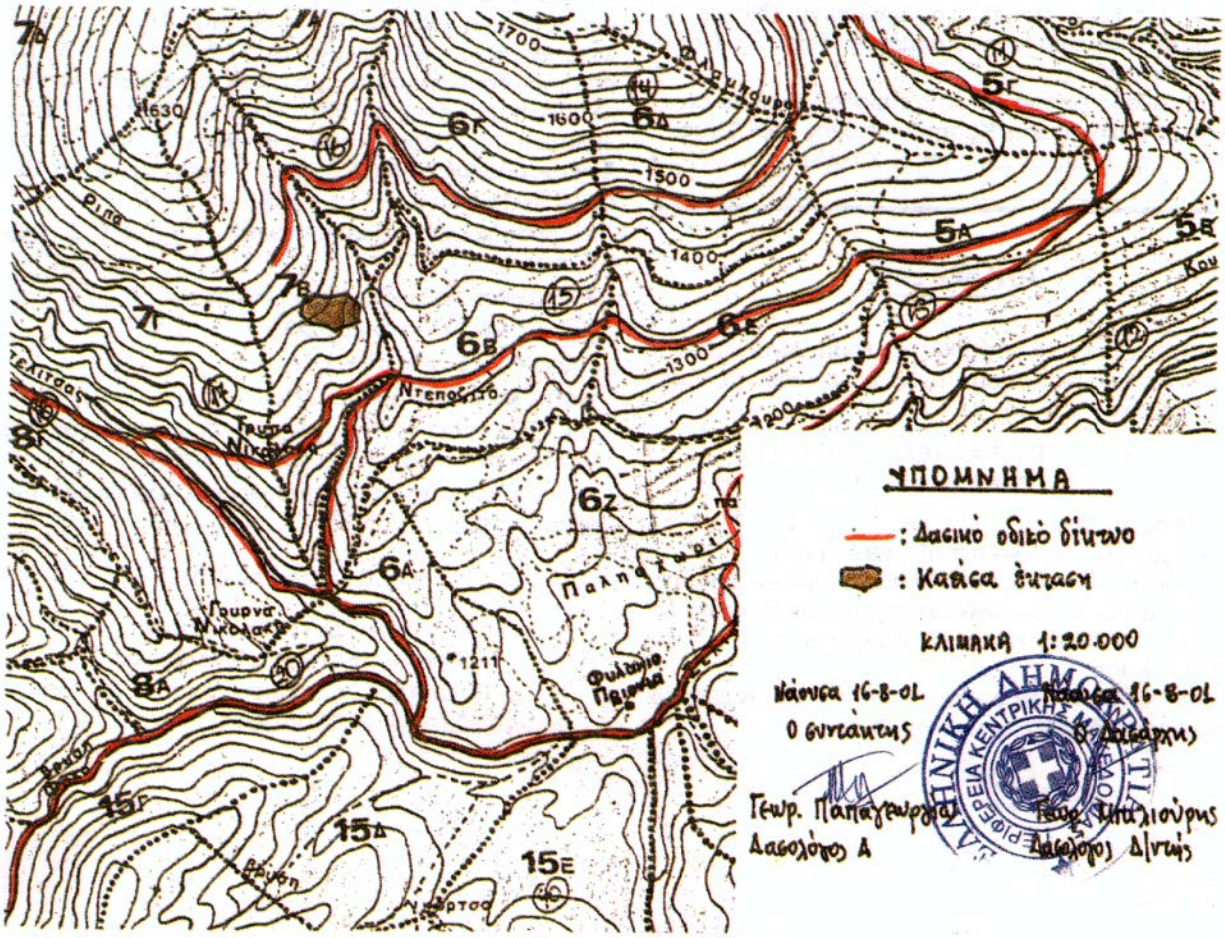

Αριθ. 1621 (2)

Κήρυξη ως αναδασωτέας εκτάσεως 7,318 στρεμμάτων, στη θέση "Βάρνιτσα" του Δημοτικού διαμερίσματος Νησίου του Δήμου Έδεσσας του Νομού Πέλλας.

Ο ΓΕΝΙΚΟΣ ΓΡΑΜΜΑΤΕΑΣ ΠΕΡΙΦΕΡΕΙΑΣ
ΚΕΝΤΡΙΚΗΣ ΜΑΚΕΔΟΝΙΑΣ

Έχοντας υπόψη:

1) Την παρ. 3 του άρθρου 117 του Συντάγματος της χώρας.

2) Τις περί διοικητικής αποκέντρωσης διατάξεις.

3) Τις δ/ξεις του Ν.998/79 "Περί προστασίας δασών και δασικών εν γένει εκτάσεων" και συγκεκριμένα

α) του αρθ.41 παρ.1

β) του αρθ.38 παρ. 1

γ) του αρθ.70 όπως συμπληρώθηκε με το αρθρ. 12 παρ.2 του Ν.2040/92

4) Τις δ/γές του Υπ. Γεωργίας :

α)160417/1180/80, β) 182447/3049/80 γ) 154659/24-5-82

5) Τις διατάξεις του Ν.2218/94 "Περί ίδρυσης Νομαρχιακής αυτ/σης κ.λ.π." και τα άρθρα 4 παρ.7 και 6 παρ.7 του Ν.2240/94 "Συμπλήρωση διατάξεων για τη Νομ. αυτ/ση κ.λ.π."

6) Το Ν.2503/97 "Διοίκηση, οργάνωση, στελέχωση της Περιφέρειας κ.λ.π."

7) Την με αριθμ. 5631/26-7-2000 (ΦΕΚ 1339/Β/2000) (ΟΡΘΗ ΕΠΑΝΑΛΗΨΗ) απόφαση του Γενικού Γραμματέα Περιφέρειας Κεντρικής Μακεδονίας "Ορισμός εισηγητών και μεταβίβαση εξουσίας υπογραφής Μ.Ε.Γ.Γ.Π.Κ.Μ ... κ.λ.π."

8) Την 2726/10-8-2001 πρόταση του Δασαρχείου Έδεσσας περί κήρυξης αναδασωτέας της αναφερόμενης στο θέμα έκτασης, αποφασίζουμε:

Κηρύσσουμε αναδασωτέα, με σκοπό την αποκατάσταση της δασικής βλάστησης με φυσική και τεχνική αναδάσωση, την Δημόσια δασική έκταση 7,318 στρεμμάτων, που διαπιστώθηκε ότι εκχερσώθηκε κατά την 30η Ιουλίου 2001 και βρίσκεται στη θέση "Βάρνιτσα",του δημοσίου δάσους Νησίου, του Δημοτικού Διαμερίσματος Νησίου, του Δήμου Έδεσσας. Η έκταση αυτή προσδιορίζεται από τα στοιχεία Α,Β,Γ,Δ,Ε,Ζ,Η,Θ,Ι,Κ,Α. όπως φαίνεται στο συνημμένο διάγραμμα και η θέση της είναι σημειωμένη στο απόσπασμα φύλλου χάρτη ΓΥΣ "ΑΡΝΙΣΣΑ" κλιμ. 1:50.000 τα οποία αποτελούν αναπόσπαστο μέρος της απόφασης αυτής και έχει όρια:

Ανατολικά: Με πλευρές ΚΑ, ΑΒ, ΒΓ μήκους 23,00μ, 50,00μ και 25,00μ αντίστοιχα με δάσος.

Δυτικά: Με πλευρά ΗΖ μήκους 34,00μ με δάσος.

Βόρεια: Με τις πλευρές ΖΕ, ΕΔ μήκους 43,00μ και 68,00μ. με αγροτικό δρόμο και με την πλευρά ΔΓ μήκους 23,00μ. με δάσος.

Νότια: Με πλευρές ΗΘ, ΘΙ. ΙΚ. μήκους 30.0μ., 20,0μ., 50,0μ., αντίστοιχα με δάσος.

Η απόφαση αυτή να δημοσιευθεί στην Εφημερίδα της Κυβερνήσεως.

Έδεσσα 10 Σεπτεμβρίου 2001

Με εντολή Γενικού Γραμματέα Περιφέρειας
Ο Δ/ντής Δασών Πέλλας
ΓΕΩΡΓΙΟΣ ΖΗΤΗΣ

ΤΟΠΟΓΡΑΦΙΚΟ ΔΙΑΓΡΑΜΜΑ ΕΚΤΑΣΗΣ ΠΟΥ ΕΚΧΕΡΣΩΘΗΚΕ ΚΑΙ ΚΑΤΑΛΗΦΘΗΚΕ ΠΑΡΑΝΟΜΑ ΑΠΟ ΤΟΝ ΤΟΣΗ ΙΩΑΝΝΗ ΤΟΥ ΗΛΙΑ ΣΤΗ ΘΕΣΗ "ΒΑΡΝΙΤΣΑ" ΤΟΥ ΔΗΜΟΣΙΟΥ ΔΑΣΟΥΣ ΝΗΣΙΟΥ ΕΚΤΑΣΗ ΑΒΓΔΕΖΗΘΙΚΑ= 7.318,00 ΤΜ

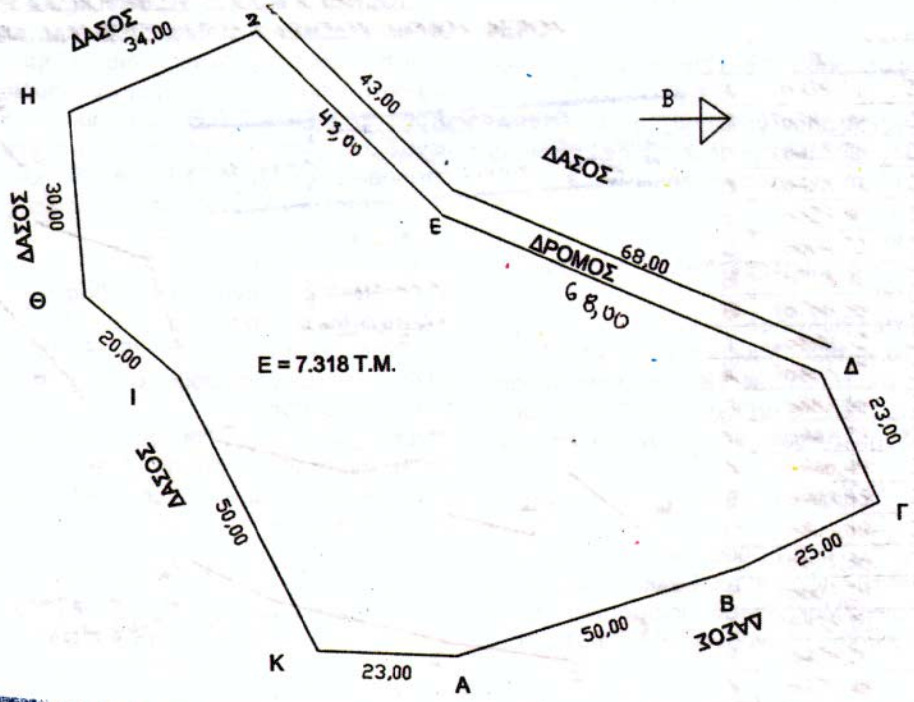

ΕΘΝΙΚΟ ΤΥΠΟΓΡΑΦΕΙΟ
Για τεχνικούς λόγους στο σχεδιάγραμμα έγινε σμίκρυνση κατά ποσοστό 78 %

ΧΑΡΤΗΣ ΠΡΟΣΑΝΑΤΟΛΙΣΜΟΥ
Κλιμ.: 1: 50.000 Φύλλο ΑΡΝΙΣΣΑΣ

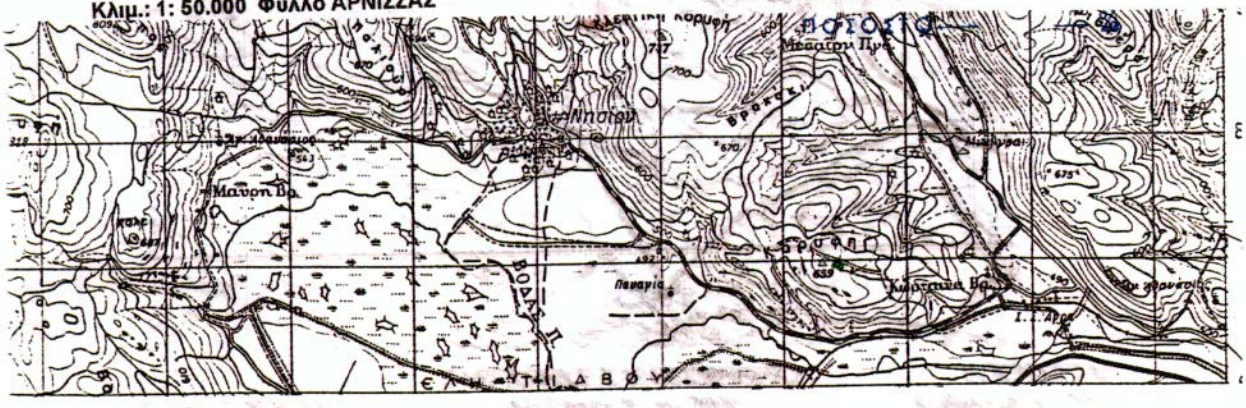

□ καταληφθείσα έκταση

Ο ΔΑΣΑΡΧΗΣ

ΔΗΜΗΤΡΗΣ ΨΥΧΟΓΙΟΣ
ΔΑΣΟΛΟΓΟΣ

ΘΕΩΡΗΘΗΚΕ
Έδεσσα 19-9-2001
Ο Δ/ΝΤΗΣ ΔΑΣΩΝ ΠΕΛΛΑΣ

Ζήτης Γεώργιος
Δασολόγος

Έδεσσα 10-8-2001
Η ΣΥΝΤΑΚΤΗΣ

ΕΥΔΟΚΙΑ ΚΑΡΑΜΑΝΙΔΟΥ
ΔΑΣΟΛΟΓΟΣ

Αριθ. 1591 (3)

Κήρυξη ως αναδασωτέας εκτάσεως 1,345 στρεμμάτων, στη θέση "Ναμάρι" του Δημοτικού διαμερίσματος Πολυκάρπης του Δήμου Αριδαίας του Νομού Πέλλας.

Ο ΓΕΝΙΚΟΣ ΓΡΑΜΜΑΤΕΑΣ ΠΕΡΙΦΕΡΕΙΑΣ
ΚΕΝΤΡΙΚΗΣ ΜΑΚΕΔΟΝΙΑΣ

Έχοντας υπόψη:

1) Την παρ.3 του άρθρου 117 του Συντάγματος της χώρας.

2) Τις περί διοικητικής αποκέντρωσης διατάξεις.

3) Τις δ/ξεις του Ν. 998/79 "Περί προστασίας δασών και δασικών εν γένει εκτάσεων" και συγκεκριμένα

α) του αρθ.41 παρ.1

β) του αρθ.38 παρ. 1

γ) του αρθ.70 όπως συμπληρώθηκε με το αρθρ. 12 παρ.2 του Ν. 2040/92.

4) Τις δ/γές του Υπ. Γεωργίας :

α) 160417/1180/80, β) 182447/3049/80 γ) 154659/ 24.5.82.

5) Τις διατάξεις του Ν.2218/94 "Περί ίδρυσης Νομαρχιακής αυτ/σης κ.λ.π." και τα άρθρα 4 παρ.7 και 6 παρ.7 του Ν. 2240/94 "Συμπλήρωση διατάξεων για τη Νομ. αυτ/ση κ.λ.π.".

6) Το Ν. 2503/97 "Διοίκηση, οργάνωση, στελέχωση της Περιφέρειας κ.λ.π.".

7) Την με αριθμ. 5631/26.7.2000 (ΦΕΚ 1339/Β/2000) (ΟΡΘΗ ΕΠΑΝΑΛΗΨΗ) απόφαση του Γενικού Γραμματέα Περιφέρειας Κεντρικής Μακεδονίας "Ορισμός εισηγητών και μεταβίβαση εξουσίας υπογραφής Μ.Ε.Γ.Γ.Π.Κ.Μ ... κ.λ.π.".

8) Την 6372/31.8.2001 πρόταση του Δασαρχείου Αριδαίας περί κήρυξης αναδασωτέας της αναφερόμενης στο θέμα έκτασης, αποφασίζουμε:

Κηρύσσουμε αναδασωτέα. με σκοπό την αποκατάσταση της δασικής βλάστησης με φυσική και τεχνική αναδάσωση, την Δημόσια δασική έκταση 1,345 στρεμμάτων, που διαπιστώθηκε ότι κάηκε κατά την 16η Αυγούστου 2001 και βρίσκεται στη θέση "Νταμάρι",του δημοσίου δάσους Πολυκάρπης, του Δημοτικού Διαμερίσματος Πολυκάρπης, του Δήμου Αριδαίας. Η έκταση αυτή προσδιορίζεται από τα στοιχεία Α,Β,Γ,Δ,Α, όπως φαίνεται στο συνημμένο διάγραμμα και η θέση της είναι σημειωμένη στο απόσπασμα φύλλου χάρτη ΓΥΣ "ΕΔΕΣΣΑ" κλιμ.1:50.000 τα οποία αποτελούν αναπόσπαστο μέρος της απόφασης αυτής και έχει όρια:

Ανατολικά: Με επαρχιακό δρόμο Αψάλου - Πολυκάρπης.

Δυτικά: Με δημόσια δασική έκταση.

Βόρεια: Με επαρχιακό δρόμο Αψάλου - Πολυκάρπης και αλσύλλιο.

Νότια: Με παλιό λατομείο που λειτουργούσε ως χωματερή.

Η απόφαση αυτή να δημοσιευθεί στην Εφημερίδα της Κυβερνήσεως.

Έδεσσα 10 Σεπτεμβρίου 2001

Με εντολή Γενικού Γραμματέα Περιφέρειας
Ο Δ/ντής Δασών Πέλλας
ΓΕΩΡΓΙΟΣ ΖΗΤΗΣ

ΤΟΠΟΓΡΑΦΙΚΟ ΔΙΑΓΡΑΜΜΑ
της έκτασης που κάηκε την 16.08.01 στην θέση "Νταμάρι" περιοχής του Δημοτικού Διαμερίσματος Πολυκάρπης του Δήμου Αριδαίας
Κλίμακα 1: 1.000

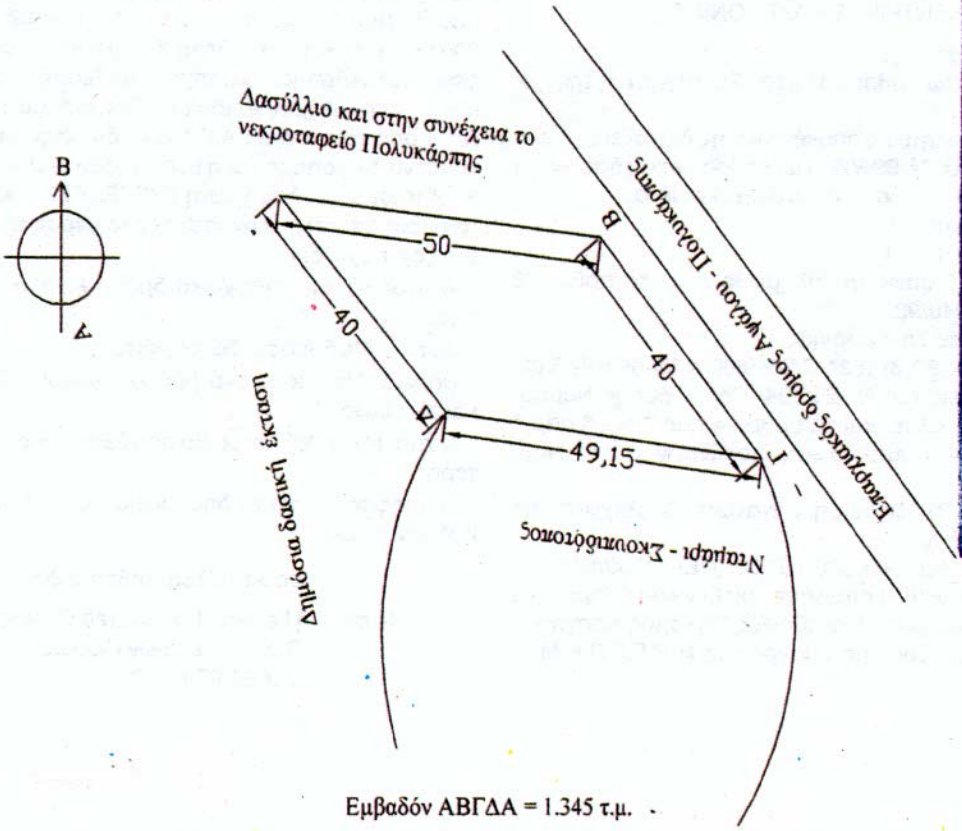

ΕΘΝΙΚΟ ΤΥΠΟΓΡΑΦΕΙΟ
Για τεχνικούς λόγους στο σχεδιάγραμμα έγινε σμίκρυνση κατά 50%

Εμβαδόν ΑΒΓΔΑ = 1.345 τ.μ.

ΧΑΡΤΗΣ ΕΥΡΥΤΕΡΗΣ ΠΕΡΙΟΧΗΣ
ΚΛΙΜΑΚΑ : 50.000

→ Θέση πυρκαγιάς

ΘΕΩΡΗΘΗΚΕ
Έδεσσα 10-9-2001
Ο Δ/ντής Δασών Πέλλας

Γεώργιος Ζήτης
Δασολόγος

ΘΕΩΡΗΘΗΚΕ/ΕΛΕΓΧΘΗΚΕ
Αριδαία 31 Αυγούστου 2001
Ο Δασάρχης Αριδαίας

Δημήτριος Ακριτίδης
Δασολόγος Α

Αριδαία 31 Αυγούστου 2001
Ο Συντάξας δασολόγος

Σταύρος Τ. Σαγρής

Αριθ. 3146 (4)

Κήρυξη αναδασωτέας έκτασης εμβαδού 3339,88 τ.μ στην δασική έκταση "Καστρί" περιοχής Δημ. Δ/τος Νικήτης του Δήμου Σιθωνίας Ν. Χαλκ/κης.

Ο ΓΕΝΙΚΟΣ ΓΡΑΜΜΑΤΕΑΣ ΠΕΡΙΦΕΡΕΙΑΣ
ΚΕΝΤΡΙΚΗΣ ΜΑΚΕΔΟΝΙΑΣ

Έχοντας υπόψη:

1. Τις διατάξεις του άρθρου 117 παρ. 3 του Συντάγματος της χώρας.

2. Τις Διατάξεις του Ν. 998/79 «Περί Προστασίας Δασών κ.λ.π. και ειδικότερα

I. Του άρθρου 41 παρ. 1

II. Του άρθρου 38

3. Τις Διαταγές του Υπουργείου Γεωργίας

I.160417/1180/8.7.70

II. 182447/3049/24.9.80

4. Την με αριθμό 4470/4.9.2001 Πρόταση του Δασαρχείου Πολυγύρου

5. Τις Διατάξεις του άρθρου 1 παρ. 2 του Ν. 2503/97 "Μεταβίβαση αρμοδιοτήτων στον Γενικό Γραμματέα Περιφέρειας".

6. Την με αριθμό 5631/11.8.2000 (ΦΕΚ 1339/Β/2000) Απόφαση Γενικού Γραμματέα Περιφέρειας Κεντρικής Μακεδονίας "Κατανομή αρμοδιοτήτων στους προϊσταμένου των Δασικών Υπηρεσιών», αποφασίζουμε:

Κηρύσσουμε αναδασωτέα έκταση εμβαδού τριών χιλιάδων τριακοσίων τριάντα εννέα & ογδόντα οκτώ (3339,88) τ.μ. στην δασική θέση "Καστρί" περιοχής Δημ. Δ/τος Νικήτης Δήμου Σιθωνίας Ν. Χαλκιδικής, με σκοπό την προστασία και την αναδάσωση με φυσική αναγέννηση της έκτασης που εκχερσώθηκε παράνομα από τον Χατζηιωακειμίδη Δημήτριο.

Η έκταση αυτή προσδιορίζεται από τα στοιχεία Α, Β, Γ, Δ, Ε, Κ, Λ, Ι, Μ, Ν, Ξ, Π, Ρ, Α είναι εμβαδού 3339,88 τ.μ. και συνορεύει:

Βόρεια: Με δημόσια δασική έκταση και φερόμενη ιδιοκτησία Χατζηιωακειμίδη Δημήτριου

Νότια: Με Δημόσια δασική έκταση

Ανατολικά: Με Δημόσια δασική έκταση και φερόμενη ιδιοκτησία Χατζηιωακειμίδη, Δημήτριου.

Δυτικά: Με Δημόσια δασική έκταση

Όπως φαίνεται στο συνημμένο διάγραμμα που αποτελεί αναπόσπαστο μέρος της απόφασης αυτής.

Η απόφαση αυτή να δημοσιευθεί στην Εφημερίδα της Κυβέρνησης.

Πολύγυρος, 4 Σεπτεμβρίου 2001

Με εντολή Γενικού Γραμματέα Περιφέρειας
Ο Δ/ντής Δασών Ν. Χαλκιδικής
ΓΕΩΡΓΙΟΣ ΓΚΙΟΥΜΟΥΣΙΔΗΣ

ΤΟΠΟΓΡΑΦΙΚΟ ΔΙΑΓΡΑΜΜΑ

Δημόσιας δασικής έκτασης εμβαδού 3339,88 τ.μ.
που βρίσκεται στη θέση «Καστρί » περιοχής
Δ. Δ. Νικητης Δήμου Σιθωνίας την οποία εκχέρ-
σωσε παράνομα ο Χατζηιωακειμίδης Δημήτριος

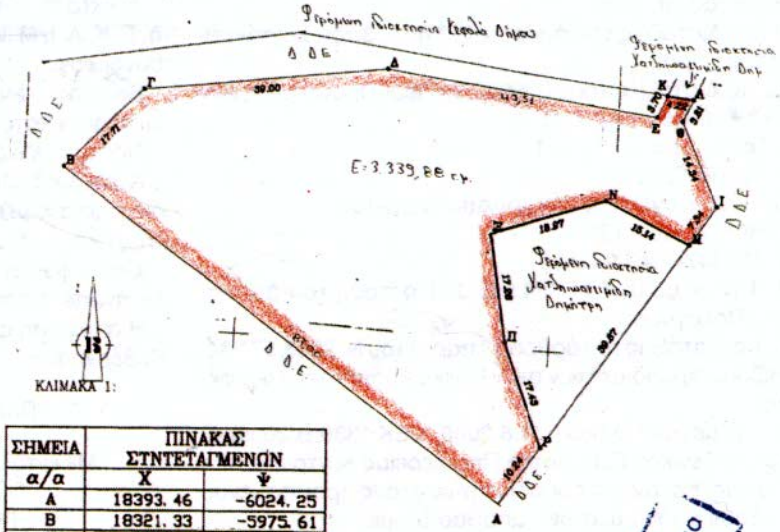

ΣΗΜΕΙΑ	ΠΙΝΑΚΑΣ ΣΤΝΤΕΤΑΓΜΕΝΩΝ	
α/α	X	Ψ
A	18393. 46	-6024. 25
B	18321. 33	-5975. 61
Γ	18333. 72	-5962. 95
Δ	18372. 36	-5957. 66
E	18415. 58	-5962. 60
K	18417. 08	-5959. 22
Λ	18421. 28	-5959. 59
Θ	18419. 73	-5963. 07
I	18425. 97	-5975. 98
M	18421. 87	-5982. 07
N	18408. 00	-5976. 00
Ξ	18390. 00	-5982. 00
Π	18393. 00	-5999. 00
P	18399. 60	-6015. 13

ΕΘΝΙΚΟ ΤΥΠΟΓΡΑΦΕΙΟ
Για τεχνικούς λόγους στο σχεδιάγραμμα
έγινε σμίκρυνση κατά ποσοστό 75 %

ΚΛΙΜΑΚΑ 1:50000

ΑΠΟΣΠΑΣΜΑ ΧΑΡΤΗ

Περιοχής Δημοτικού Διαμερίσματος Νικήτης, Δήμου Σιθωνίας
Δασική θέση: «Καστρί »
Γεωγρ. Μήκος: 23° 41΄
Γεωγρ. Πλάτος: 40° 12΄

ΥΠΟΜΝΗΜΑ

Δασική έκταση που εκχερσώθηκε παράνομα
Επαρχιακό οδικό δίκτυο
Ρέμα

Πολύγυρος 4-9-2001
Ο Συντάξας Δασολόγος

Σταύρος Παπαδόπουλος

Ο Δ/ντής Δασών

Γεωμπρακίδης Γεώργιος
Δασολόγος με βαθ. Δ/ντού

ΘΕΩΡΗΘΗΚΕ
Ο Δασάρχης Πολυγύρου

Καλφόπουλος Βασίλειος
Δασολόγος με βαθ. Δ/ντού