040083808100012

7067

ΕΦΗΜΕΡΙΣ ΤΗΣ ΚΥΒΕΡΝΗΣΕΩΣ

ΤΗΣ ΕΛΛΗΝΙΚΗΣ ΔΗΜΟΚΡΑΤΙΑΣ

ΤΕΥΧΟΣ ΤΕΤΑΡΤΟ **Αρ. Φύλλου 838**

8 Οκτωβρίου 2001

ΠΕΡΙΕΧΟΜΕΝΑ

ΔΙΑΤΑΓΜΑΤΑ

Καθορισμός οριογραμμών των ρεμάτων Γεωργικής Σχολής, Καραγκιόζη, Περιοχής Σχολείων και Οικοκυρικής Σχολής που βρίσκονται στην εκτός σχεδίου περιοχή του δήμου Φλώρινας (ν. Φλώρινας)» ... 1

Τροποποίηση των χρήσεων γης και όρων και περιορισμών δόμησης των οικοπέδων του ρυμοτομικού σχεδίου δήμου Χαλανδρίου (ν. Αττικής) που βρίσκονται στα οικοδομικά τετράγωνα επί του βασικού οδικού δικτύου 2

ΔΙΑΤΑΓΜΑΤΑ

(1)

Καθορισμός οριογραμμών των ρεμάτων Γεωργικής Σχολής, Καραγκιόζη, Περιοχής Σχολείων και Οικοκυρικής Σχολής που βρίσκονται στην εκτός σχεδίου περιοχή του δήμου Φλώρινας (ν. Φλώρινας)».

Ο ΠΡΟΕΔΡΟΣ
ΤΗΣ ΕΛΛΗΝΙΚΗΣ ΔΗΜΟΚΡΑΤΙΑΣ

Έχοντας υπόψη:

1.- Τις διατάξεις του άρθρου 188 του από 14-7-1999 π.δ/τος «Κώδικας Βασικής Πολεοδομικής Νομοθεσίας» (Δ' 580/99).

2.- Τις διατάξεις του άρθρου 29Α του ν. 1558/1985 «Κυβέρνηση και Κυβερνητικά Όργανα» (Α 137), όπως αυτό προστέθηκε με το άρθρο 27 του ν. 2081/1992 (Α' 154) και αντικαταστάθηκε με την παρ.2α του άρθρου 1 του ν. 2469/1997 (Α' 38).

3.- Την 17/2000 γνωμοδότηση του δημοτικού συμβουλίου Φλώρινας.

4.- Την από 25-10-2000 τεχνική μελέτη «Διαμόρφωση - Ανάπλαση και προστασία της κοίτης του Σακουλέβα ποταμού του Νομού Φλώρινας».

5. - Το γεγονός ότι από τις κανονιστικές διατάξεις αυτού του διατάγματος δεν προκαλείται δαπάνη σε βάρος του κρατικού προϋπολογισμού και του οικείου Ο.Τ.Α.

6.- Την 359/2001 γνωμοδότηση του Συμβουλίου της Επικρατείας με πρόταση του Υπουργού Περιβάλλοντος Χωροταξίας και Δημοσίων Έργων, αποφασίζουμε:

Άρθρο 1

Καθορίζονται οι οριογραμμές ρεμάτων που βρίσκονται στην εκτός σχεδίου περιοχή του δήμου Φλώρινας (Ν. Φλώρινας) και ειδικότερα των ρεμάτων Γεωργικής Σχολής, Καραγκιόζη, περιοχής Σχολείων και Οικοκυρικής Σχολής όπως αυτές φαίνονται με μπλε γραμμή στα σχετικά εννέα (9) πρωτότυπα διαγράμματα σε κλίμακα 1:1000, που θεωρήθηκαν από τον Προϊστάμενο της Διεύθυνσης Τοπογραφικών Εφαρμογών με την 18996/2001 πράξη του και που αντίτυπά τους σε φωτοσμίκρυνση δημοσιεύονται με το παρόν διάταγμα.

Άρθρο 2

Η ισχύς του παρόντος διατάγματος αρχίζει από τη δημοσίευσή του στην Εφημερίδα της Κυβερνήσεως.

Στον Υπουργό Περιβάλλοντος, Χωροταξίας και Δημοσίων Έργων αναθέτουμε την δημοσίευση και εκτέλεση του παρόντος διατάγματος.

Αθήνα, 30 Αυγούστου 2001

Ο ΠΡΟΕΔΡΟΣ ΤΗΣ ΔΗΜΟΚΡΑΤΙΑΣ

ΚΩΝΣΤΑΝΤΙΝΟΣ ΣΤΕΦΑΝΟΠΟΥΛΟΣ

Ο ΥΠΟΥΡΓΟΣ
ΠΕΡΙΒΑΛΛΟΝΤΟΣ, ΧΩΡΟΤΑΞΙΑΣ ΚΑΙ ΔΗΜΟΣΙΩΝ ΕΡΓΩΝ

ΚΩΣΤΑΣ ΛΑΛΙΩΤΗΣ

ΝΟΜΑΡΧΙΑ ΦΛΩΡΙΝΑΣ
ΤΜΗΜΑ ΠΟΛΕΟΔΟΜΙΑΣ

ΚΤΗΜΑΤΟΛΟΓΙΚΟ ΔΙΑΓΡΑΜΜΑ

ΔΑ 06.62
08.14

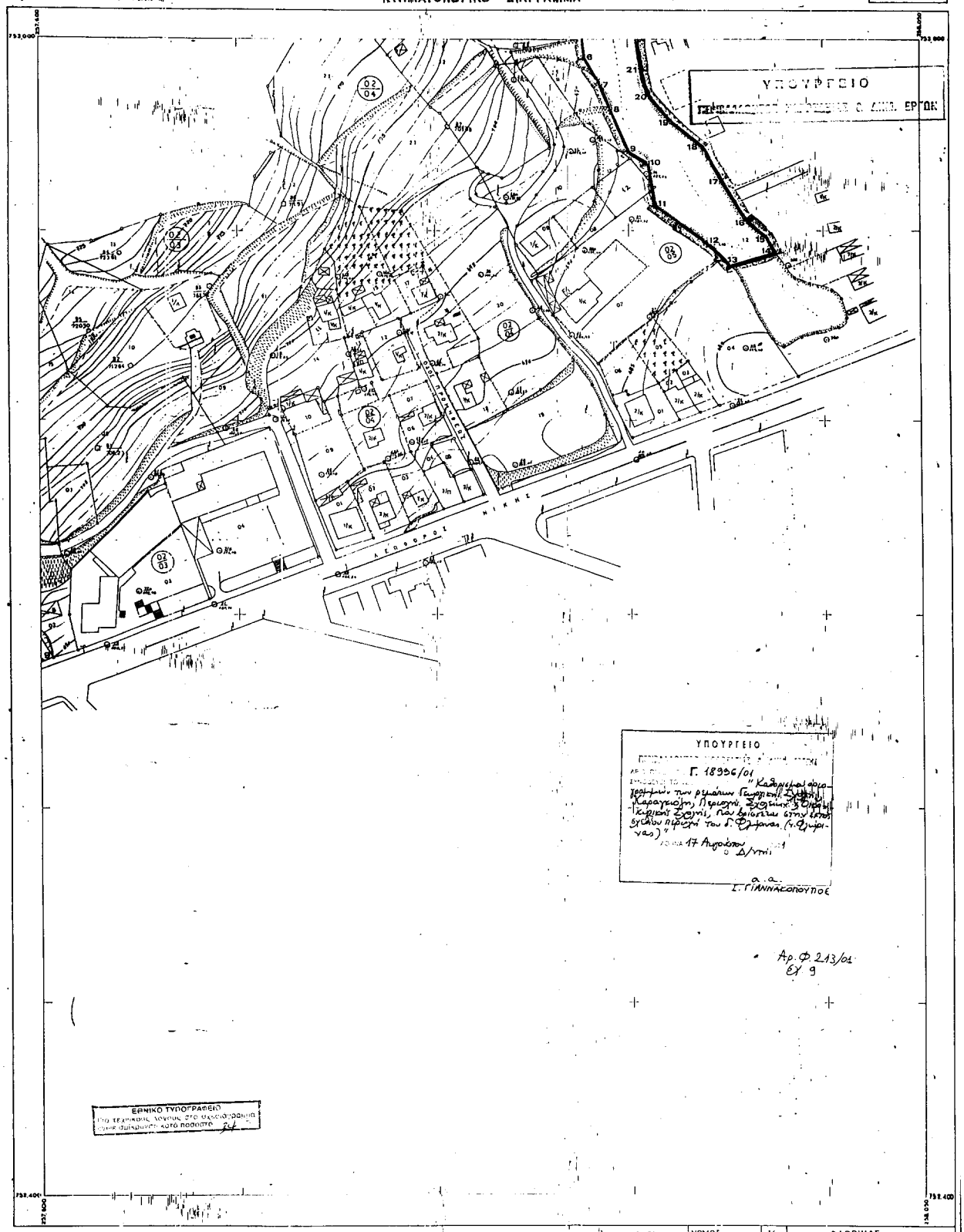

Ελληνικό DATUM
Ορθογώνιο Μικροκοσμικό προβολή 2ο
Κεντρικός μεσημβρινός λ= από Greenwich
Ο μικροκοσμικός τετραγωνισμός του διαγράμματος
σύμφωνα με προβολής HATT του πέντε φύλλων
με φ= και λ= από Greenwich

Φλώρινα 21-7-1984
Ο ΑΔΕΙΟΥΧΟΣ
Κωνσταντ. Ζερβάκος
Δικ. Τοπογράφος Μηχ/κος

Φλώρινα 21-7-1984
Ο ΕΚΔΟΤΗΣ
Τριανταφ. Παπαδόπουλος
Τοπογράφος Μηχανικός
Ε.Κ.Τ.Ε. με σύμβαση

ΚΛΙΜΑΚΑ 1:1000

Ο ΕΠΙΒΛΕΠΩΝ
Δημ. Γιαννακόπουλος
Τοπογράφος Μηχ/κος

Φλώρινα 21-7-1984
Η Προϊστάμενος
Υπηρεσίας Πολεοδομίας
Κων. Βασιλειάδου-Καλογιάννη
Αρχιτέκτων με ΕΔΕ

ΝΟΜΟΣ	14	ΦΛΩΡΙΝΑΣ	
ΔΗΜΟΣ	001	ΦΛΩΡΙΝΑΣ	
Μέθοδος συντάξεως		Τοπογραφικά στοιχεία	Επίγεια
		Κτηματολογικά στοιχεία	Επίγεια
Φωτογραφία			
Χρόνος συντάξεως		ΟΚΤΩΒΡΙΟΣ 1983	

ΤΜΗΜΑ ΠΟΛΕΟΔΟΜΙΑΣ

ΚΤΗΜΑΤΟΛΟΓΙΚΟ ΔΙΑΓΡΑΜΜΑ

ΔΑ 06.62
05.14

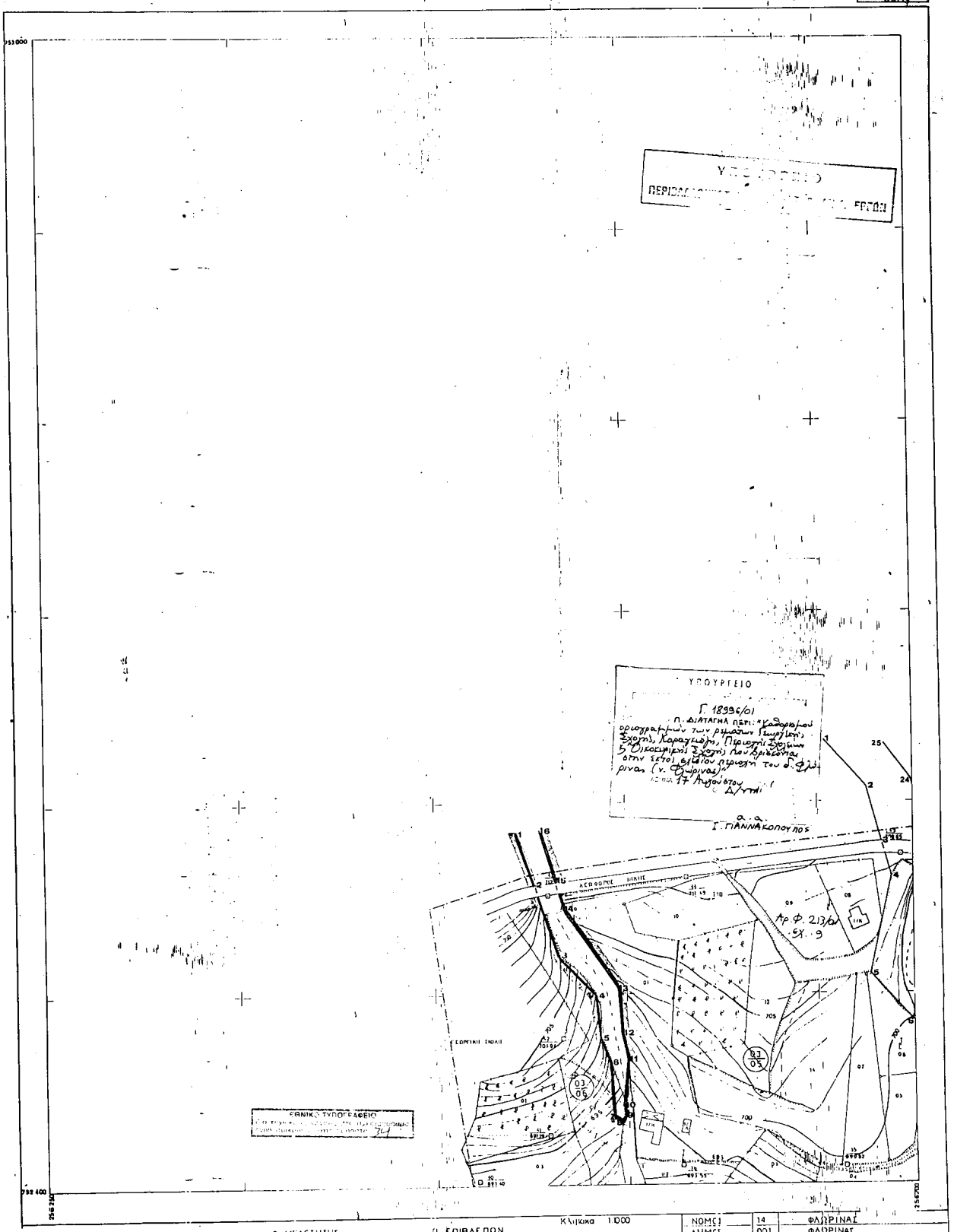

Ο ΜΕΛΕΤΗΤΗΣ

ΑΝΑΕΣΘΕΙΟΣ ΑΓΓΕΛΙΔΗΣ
ΤΟΠΟΓΡΑΦΟΣ ΜΗΧΑΝΙΚΟΣ

Ο ΕΠΙΒΛΕΠΩΝ

ΚΩΝΗΚΟΣ ΣΑΜΙΠΕΤΑΣ
ΤΟΠΟΓΡΑΦΟΣ ΜΗΧΑΝΙΚΟΣ

ΝΟΜΟΣ	14	ΦΛΩΡΙΝΑΣ
ΔΗΜΟΣ	001	ΦΛΩΡΙΝΑΣ
Μεθόδος συντάξεως		Τοπογραφικά στοιχεία Επιγεία Κτηματολογικά στοιχεία Επιγεία
Φωτοδίψια		—
Χρόνος συντάξεως		ΟΚΤΩΒΡΙΟΣ 1987

5 14

ΝΟΜΑΡΧΙΑ ΦΛΩΡΙΝΑΣ
ΤΜΗΜΑ ΠΟΛΕΟΔΟΜΙΑΣ

ΚΤΗΜΑΤΟΛΟΓΙΚΟ ΔΙΑΓΡΑΜΜΑ

ΔΑ 06.62α
06.15



875

ΝΟΜΑΡΧΙΑ ΦΛΩΡΙΝΑΣ
ΤΜΗΜΑ ΠΟΛΕΟΔΟΜΙΑΣ

ΚΤΗΜΑΤΟΛΟΓΙΚΟ ΔΙΑΓΡΑΜΜΑ

ΔΑ 0662
10.13

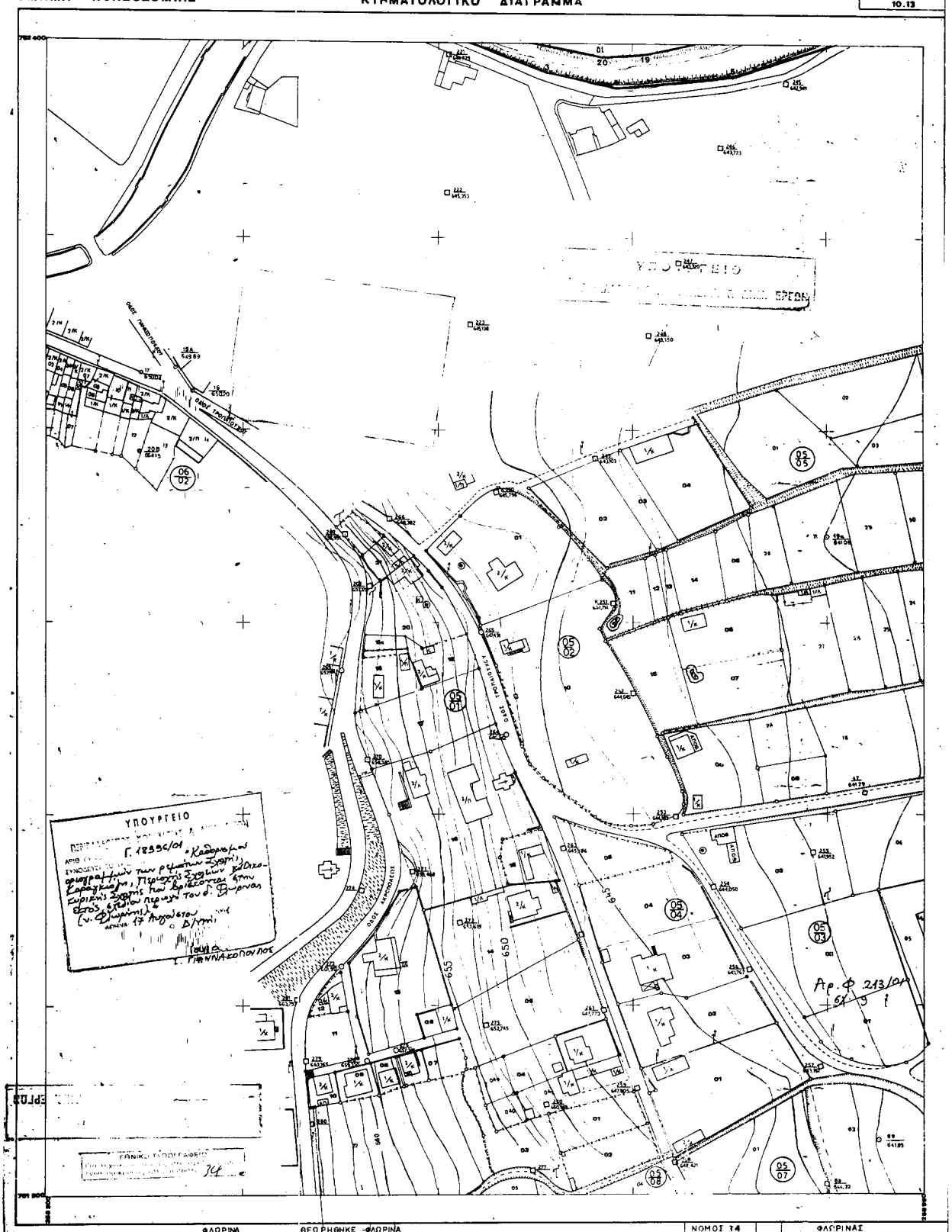

Ο ΑΝΑΔΟΧΟΣ
ΓΙΩΡΓΟΣ ΠΗΤΙΑΝΗΣ
ΑΓΡ. ΤΟΠΟΓΡΑΦΟΣ ΜΗΧ.

ΦΛΩΡΙΝΑ
Ο ΕΠΙΒΛΕΠΩΝ

ΘΕΩΡΗΘΗΚΕ -ΦΛΩΡΙΝΑ
Ο ΠΡΟΙΣΤΑΜΕΝΟΣ
ΔΙΕΥΘΥΝΟΤΕΑΣ ΥΠΗΡΕΣΙΑΣ

ΚΛΙΜΑΚΑ : 1:1000

Ο ΑΝΑΔΟΧΟΣ

ΑΝΑΣΤΑΣΙΟΣ ΑΓΓΕΛΙΔΗΣ
ΤΟΠΟΓΡΑΦΟΣ ΜΗΧΑΝΙΚΟΣ

ΝΟΜΟΣ 14		ΦΛΩΡΙΝΑΣ	
ΔΗΜΟΣ 001		ΦΛΩΡΙΝΑΣ	
Μέθοδος συντάξεως	Τοπογραφικά στοιχεία		Επίγεια
	Κτηματολογικά στοιχεία		Επίγεια
Φωτολαμψία	—		
Χρόνος συντάξεως	ΦΕΒΡΟΥΑΡΙΟΣ 1985		

ΝΟΜΑΡΧΙΑ ΦΛΩΡΙΝΑΣ
ΤΜΗΜΑ ΠΟΛΕΟΔΟΜΙΑΣ

ΚΤΗΜΑΤΟΛΟΓΙΚΟ ΔΙΑΓΡΑΜΜΑ

ΔΑ 06.62
08.14

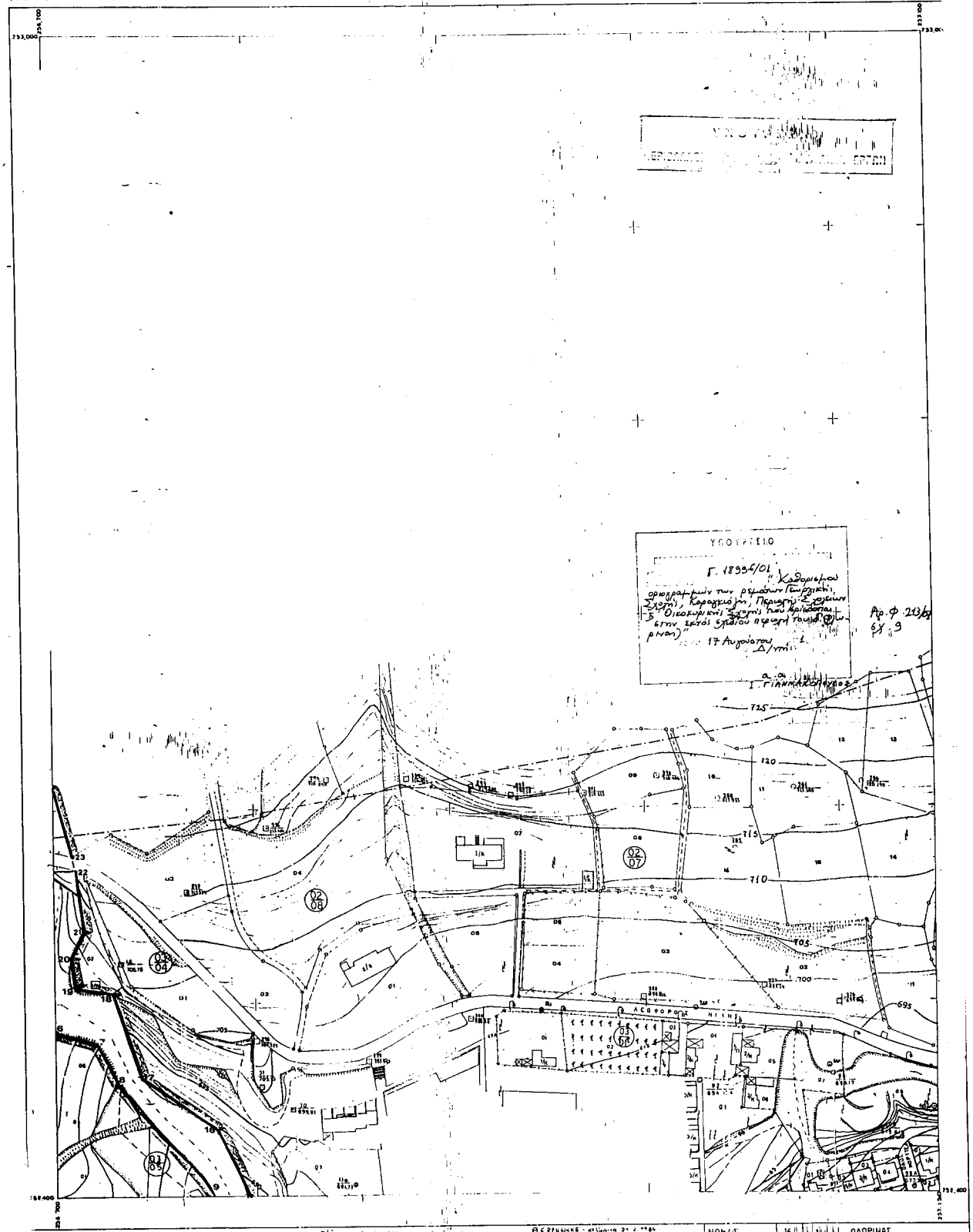

ΝΟΜΟΣ	14	ΦΛΩΡΙΝΑΣ	
ΔΗΜΟΣ	001	ΦΛΩΡΙΝΑΣ	
Μεσολάβησε συντάξεως		Τοπογραφικά στοιχεία	Επίγεια
		Κτηματολογικά στοιχεία	Επίγεια
Σωτελήφια			
Χρόνος συντάξεως		ΟΚΤΩΒΡΙΟΣ 1983	

ΝΟΜΑΡΧΙΑ ΦΛΩΡΙΝΑΣ
ΤΜΗΜΑ ΠΟΛΕΟΔΟΜΙΑΣ

G13

ΚΤΗΜΑΤΟΛΟΓΙΚΟ ΔΙΑΓΡΑΜΜΑ

ΔΑ 06.62
06.13

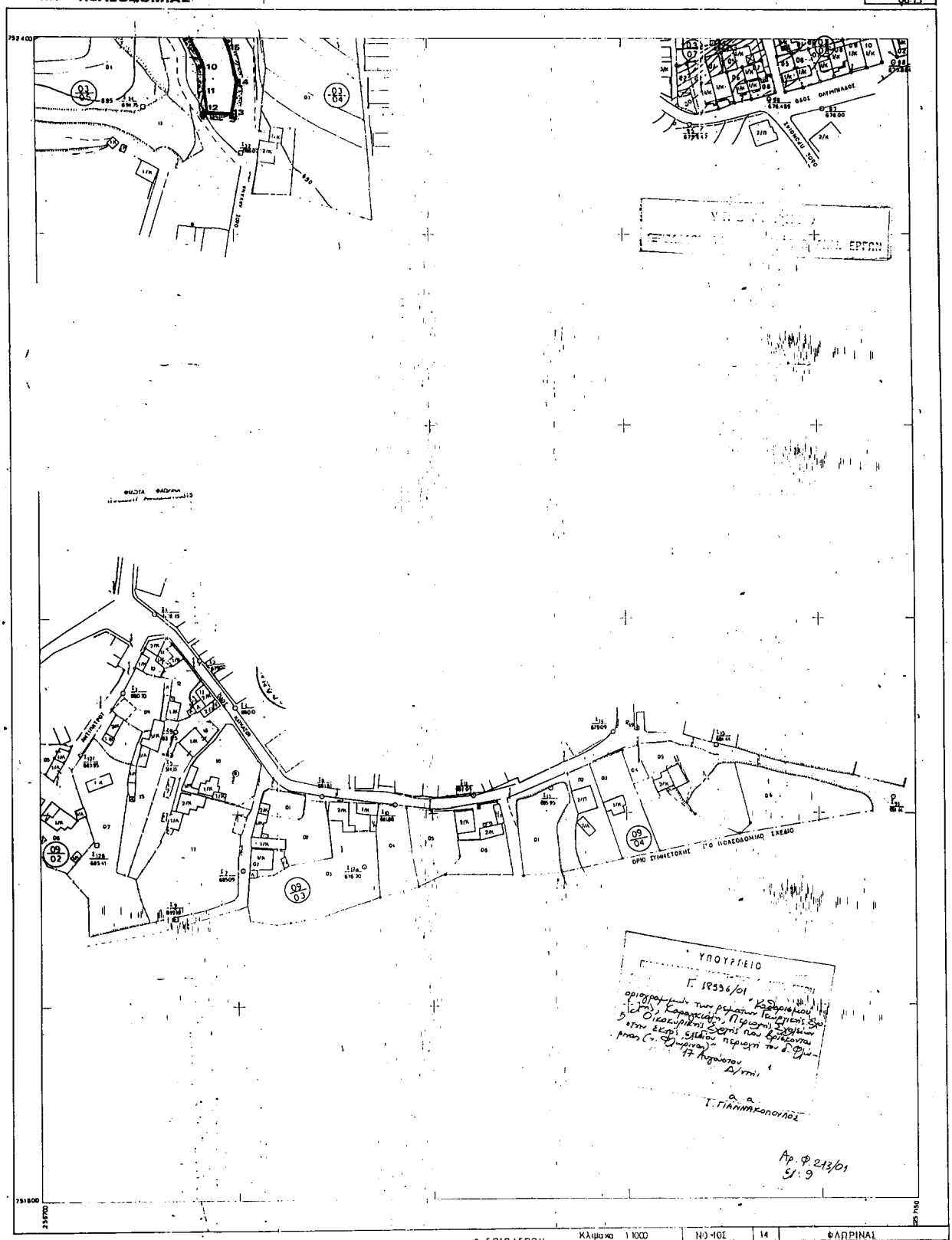

Ο ΜΕΛΕΤΗΤΗΣ
ΑΛΕΞΑΝΔΡΟΣ ΑΓΓΕΛΙΔΗΣ
ΤΟΠΟΓΡΑΦΟΣ ΜΗΧΑΝΙΚΟΣ

Ο ΕΠΙΒΛΕΠΩΝ
ΚΩΝΣΤΑΝΤΙΝΟΣ ΖΑΝΠΕΤΑΣ
ΤΟΠΟΓΡΑΦΟΣ ΜΗΧΑΝΙΚΟΣ

Κλίμακα 1:1000

ΝΟΜΟΣ	14	ΦΛΩΡΙΝΑΣ
ΔΗΜΟΣ	001	ΦΛΩΡΙΝΑΣ
Μελετητής συντάξεως		Τοπογραφικά στοιχεία — Επιγεία
		Κτηματολογικά στοιχεία — Επιγεία
Φύλλο/ψία		—
Χρόνος συντάξεως		ΟΚΤΩΒΡΙΟΣ 1987

ΑΡΧΙΑ ΦΛΩΡΙΝΑΣ
ΜΑ ΠΟΛΕΟΔΟΜΙΑΣ

ΚΤΗΜΑΤΟΛΟΓΙΚΟ ΔΙΑΓΡΑΜΜΑ

ΑΑΘΒ.ΒΒ
11.14

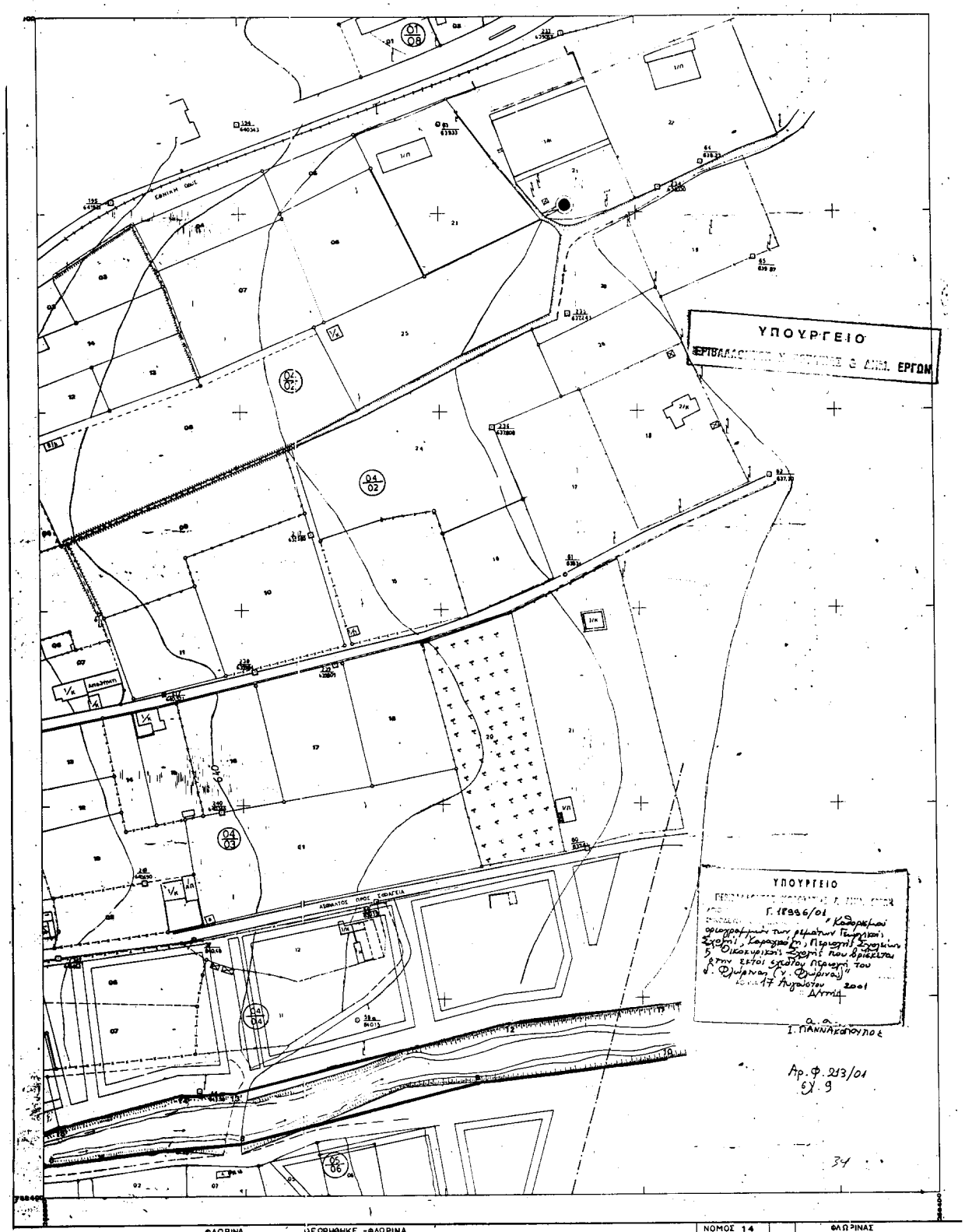

ΦΛΩΡΙΝΑ
Ο ΕΠΙΒΛΕΠΩΝ

ΘΕΩΡΗΘΗΚΕ - ΦΛΩΡΙΝΑ
Ο ΠΡΟΙΣΤΑΜΕΝΟΣ
ΔΙΕΥΘΥΝΟΥΣΑΣ ΥΠΗΡΕΣΙΑΣ

Ο ΑΝΑΔΟΧΟΣ

Ο ΑΝΑΔΟΧΟΣ

ΓΙΩΡΓΟΣ ΠΗΤΙΑΝΗΣ
ΑΓΡ. ΤΟΠΟΓΡΑΦΟΣ ΜΗΧ.

ΑΝΑΣΤΑΣΙΟΣ ΑΓΓΕΛΑΚΗΣ
ΤΟΠΟΓΡΑΦΟΣ ΜΗΧΑΝΙΚΟΣ

ΝΟΜΟΣ 14		ΦΛΩΡΙΝΑΣ	
ΔΗΜΟΣ 001		ΦΛΩΡΙΝΑΣ	
ΜΕΘΟΔΟΣ ΣΥΝΤΑΞΕΩΣ	ΤΟΠΟΓΡΑΦΙΚΟ ΓΡΑΦΕΙΟ	Επίγεια	
	ΚΤΗΜΑΤΟΛΟΓΙΚΟ ΓΡΑΦΕΙΟ	Επίγεια	
Φωτολήψεις		—	
Χρόνος συντάξεως		ΦΕΒΡΟΥΑΡΙΟΣ 1986	

ΝΟΜΑΡΧΙΑ ΦΛΩΡΙΝΑΣ
ΤΜΗΜΑ ΠΟΛΕΟΔΟΜΙΑΣ

ΚΤΗΜΑΤΟΛΟΓΙΚΟ ΔΙΑΓΡΑΜΜΑ

ΑΔΟΒΕΣ ΤΟ 14

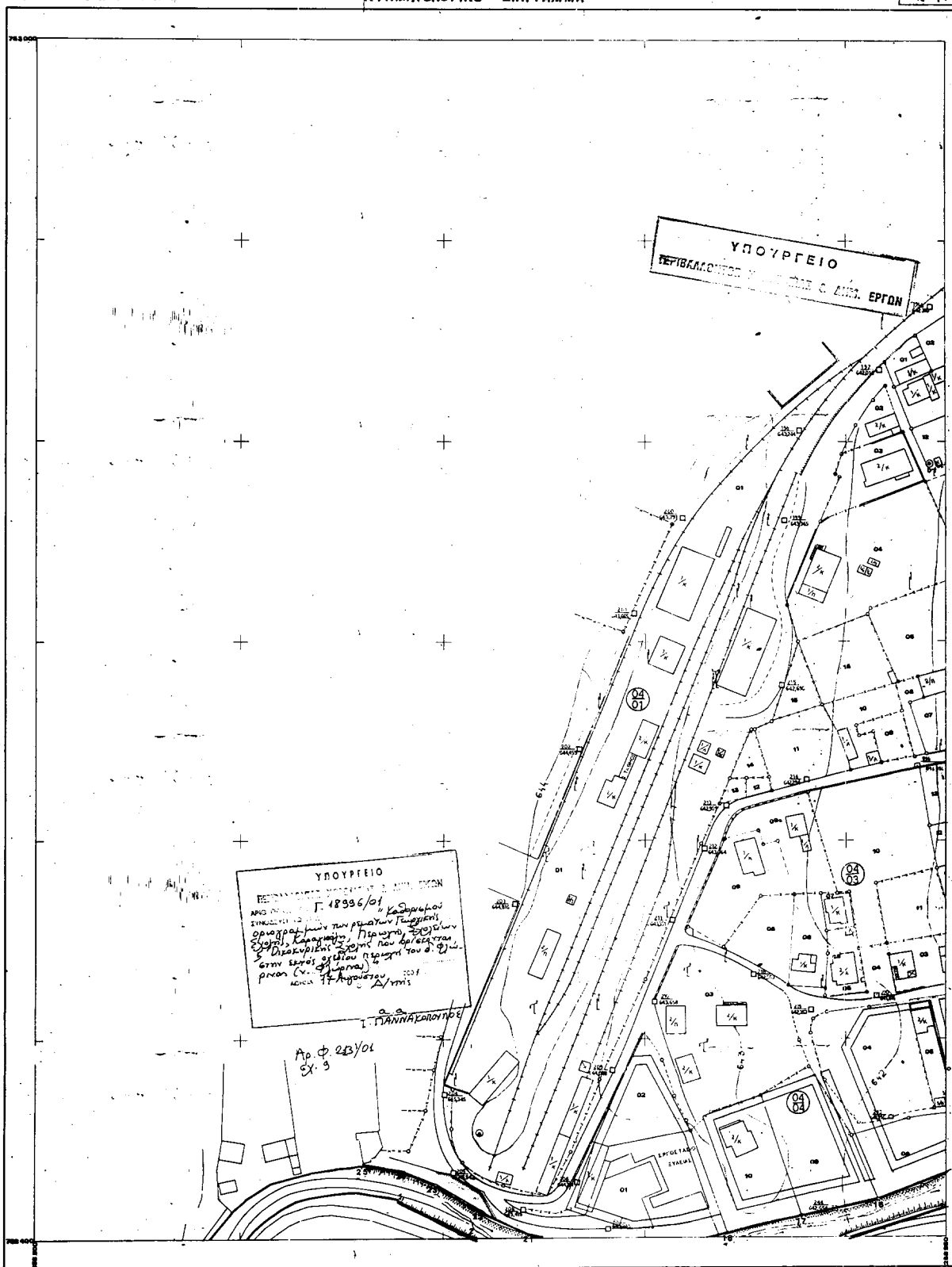

Ο ΑΝΑΛΟΓΟΣ
ΓΕΩΡΓΙΟΣ ΠΑΤΙΔΗΣ
ΑΓΡ. ΤΟΠΟΓΡΑΦΟΣ Μηχ.

ΦΛΩΡΙΝΑ
Ο ΕΠΙΒΛΕΠΩΝ

ΘΕΩΡΗΘΗΚΕ-ΦΛΩΡΙΝΑ
Ο ΠΡΟΪΣΤΑΜΕΝΟΣ
ΔΙΕΥΘΥΝΤΗΣΕΑΣ ΤΟΠΗΡΕΣΙΑΣ

ΚΛΙΜΑΚΑ : 1:1000

ΝΟΜΟΣ	ΦΛΩΡΙΝΑΣ
ΔΗΜΟΣ	ΦΛΩΡΙΝΑΣ
Μέθοδος συντάξεως	Τοπογραφικά στοιχεία Σήμερα
	Κτηματολογικά στοιχεία Σήμερα
Φωτολήψη	–
Χρόνος συντάξεως	Φεβρουάριος 1986

ΝΟΜΑΡΧΙΑ ΦΛΩΡΙΝΑΣ
ΤΜΗΜΑ ΠΟΛΕΟΔΟΜΙΑΣ

ΚΤΗΜΑΤΟΛΟΓΙΚΟ ΔΙΑΓΡΑΜΜΑ

ΑΔ 06.62
07.14

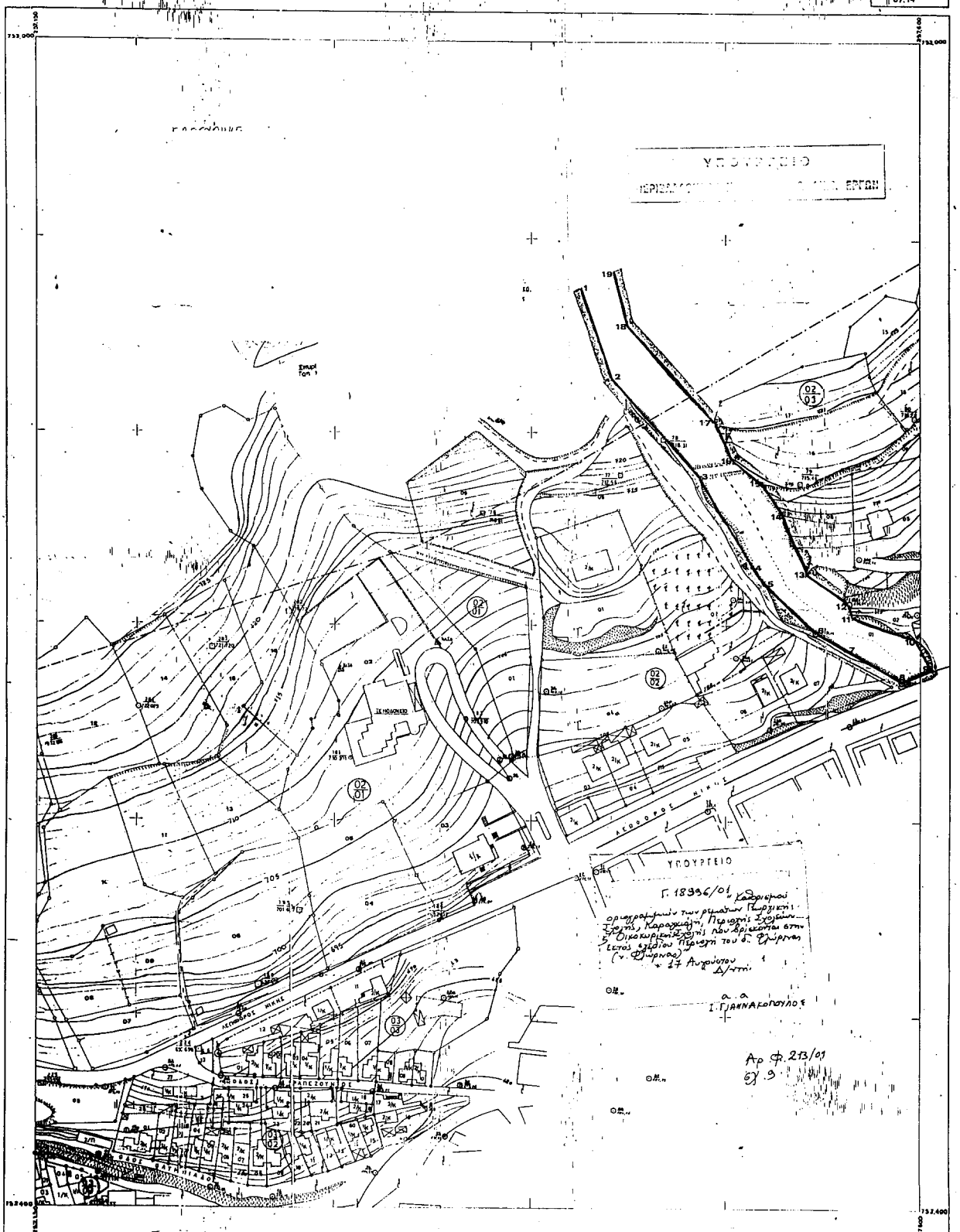

ΝΟΜΟΣ	14	ΦΛΩΡΙΝΑΣ
ΔΗΜΟΣ	001	ΦΛΩΡΙΝΑΣ
Μέθοδος συντάξεως	Τοπογραφικά στοιχεία	Επίγεια
	Κτηματολογικά στοιχεία	Επίγεια
Ωωτολήψεις	—	
Χρόνος ή ντάξεως	ΟΚΤΩΒΡΙΟΣ 1983	

ΚΑΙΜΑΚΑ 1/1000

(2)

Τροποποίηση των χρήσεων γης και όρων και περιορισμών δόμησης των οικοπέδων του ρυμοτομικού σχεδίου δήμου Χαλανδρίου (ν. Αττικής) που βρίσκονται στα οικοδομικά τετράγωνα επί του βασικού οδικού δικτύου.

Ο ΠΡΟΕΔΡΟΣ
ΤΗΣ ΕΛΛΗΝΙΚΗΣ ΔΗΜΟΚΡΑΤΙΑΣ

Έχοντας υπόψη:

1.- Τις διατάξεις των άρθρων 160 παρ. 1, 2 και 161 παρ. 1, 248 και 250 του από 14-7-1999 π.δ/τος "Κώδικας Βασικής πολεοδομικής νομοθεσίας" (Α' 580), όπως τα άρθρα 248 και 250 τροποποιήθηκαν αντίστοιχα με τα άρθρα 5 και 7 του ν. 2831/2000 "Τροποποίηση των διατάξεων του ν. 1577/85 "Γενικός Οικοδομικός Κανονισμός" και άλλες πολεοδομικές διατάξεις" (Α΄140).

2.- Τις διατάξεις του άρθρου 99 παρ. 3 του ν. 1892/1990 "Για τον εκσυγχρονισμό και την ανάπτυξη και άλλες διατάξεις" (Α' 101),όπως αντικαταστάθηκε με την παρ. 2 του άρθρου 7 του Ν. 2052/1992 "Μέτρα για την αντιμετώπιση του νέφους και πολεοδομικές ρυθμίσεις" (Α' 94) .

3.- Τις διατάξεις του άρθρου 29Α του ν. 1558/1985 "Κυβέρνηση και Κυβερνητικά Όργανα" (Α'137), που προστέθηκε με το άρθρο 27 του ν. 2081/1992 (Α' 154) και αντικαταστάθηκε με την παρ. 2α του άρθρου 1 του ν. 2469/1997 (Α'38).

4.- Τις διατάξεις του άρθρου 29 παρ. Α6 του ν. 2831/2000 "Τροποποίηση των διατάξεων του ν. 1577/85 "Γενικός Οικοδομικός Κανονισμός" και άλλες πολεοδομικές διατάξεις" (Α΄140).

5.- Την 48658/2860/89 απόφαση του Υπουργού Περιβάλλοντος, Χωροταξίας και Δημοσίων Έργων και του Υφυπουργού Γεωργίας "Έγκριση Γενικού Πολεοδομικού Σχεδίου δήμου Χαλανδρίου" (Δ΄419) όπως τροποποιήθηκε με την 86749/6312/93 απόφαση του Υφυπουργού Περιβάλλοντος,Χωροταξίας και Δημοσίων Έργων "Τροποποίηση Γενικού Πολεοδομικού Σχεδίου δήμου Χαλανδρίου" (Δ΄1266).

6.- Την 227/99 γνωμοδότηση του δημοτικού συμβουλίου Χαλανδρίου.

7.- Τις 131/2000 και 312/2000 γνωμοδοτήσεις του Κεντρικού Συμβουλίου Χωροταξίας Οικισμού και Περιβάλλοντος.

8.- Το γεγονός ότι από τις κανονιστικές διατάξεις του παρόντος διατάγματος δεν προκαλείται δαπάνη σε βάρος του κρατικού προϋπολογισμού.

9.- Την 360/2001 γνωμοδότηση του Συμβουλίου της Επικρατείας, με πρόταση του Υπουργού Περιβάλλοντος, Χωροταξίας και Δημοσίων Έργων, αποφασίζουμε:

Άρθρο 1

Τροποποιούνται και καθορίζονται, όπως στις επόμενες παραγράφους, οι χρήσεις γής των οικοπέδων του ρυμοτομικού σχεδίου του δήμου Χαλανδρίου (ν. Αττικής) που βρίσκονται στα οικοδομικά τετράγωνα επί του βασικού οδικού δικτύου στην περιοχή του τριγώνου που περικλείεται από τις οδούς Εθνικής Αντιστάσεως - Παπανικολή - Κηφισίας και στη Λεωφ.Κηφισίας και στην οδό Εθνικής Αντιστάσεως.

1.- Γενική κατοικία, όπως προσδιορίζεται, με το άρθρο 3 του από 23.2.1987 π.δ/τος (Δ΄166), στα Ο.Τ 361, 359, 358, 351, 344, 344α, 343, 332, 331, 330, 329, 3, 2, 1, 362α, 366, 366α-367, 370, 377, 378, 385, 386, 393, 394, 400 και ειδικότερα στα οικόπεδα που έχουν πρόσωπο επί της Λεωφ. Κηφισίας από την οδό Εθνικής Αντιστάσεως έως την οδό Ριζαρείου και στην οδό Λυκούργου από τη Λεωφ. Κηφισίας έως την οδό Αγ. Βαρβάρας.

2.- Γενική κατοικία, όπως προσδιορίζεται με το άρθρο 3 του από 23.2.1987 π.δ/τος (Δ΄166), με εξαίρεση τα ξενοδοχεία μέχρι 100 κλίνες και ξενώνες

α) στα Ο.Τ.329,328,326,316,211,210,197,196,195 και ειδικότερα στα οικόπεδα που έχουν πρόσωπο επι των οδών Παπανικολή, στο τμήμα της από τη Λεωφ. Κηφισίας έως την οδό Εθνικής Αντιστάσεως.

β) στα ΟΤ 195, 194, 193, 192, 191 και 187, 188, 189, 190, 280, 274, 273 και ειδικότερα στα οικόπεδα που έχουν πρόσωπο επί των οδών Εθνικής Αντιστάσεως, στη βορειοδυτική πλευρά, στο τμήμα της από την οδό Παπανικολή έως την οδό Φιλικής Εταιρείας και στη νοτιοανατολική πλευρά, στο τμήμα της από την οδό Παπανικολή έως την οδό Λευκάδος αντίστοιχα.

Από τα επαγγελματικά εργαστήρια χαμηλής όχλησης επιτρέπονται μόνο: φούρνοι - πρατήρια άρτου, εργαστήρια ζαχαροπλαστικής, επισκευής υποδημάτων, πιλοποιίας, κατασκευής κεντημάτων επί υφάσματος, κατασκευής σφραγίδων, επισκεπτηρίων καρτών και λοιπών διακριτικών μόνο ως προς την αποτύπωση, εργαστήρια αγγειοπλαστικής (εκτός οικοδομικών υλικών) κατασκευής αντικειμένων εκ μετάλλου (μόνο ως προς τα είδη λαϊκής τέχνης από κασσίτερο), επισκευής μηχανών γραφείου, ποδηλάτων, επισκευής ομματοϋαλίων, επισκευής φωτογραφικών και οπτικών οργάνων, κατασκευής και λάξευσης αντικειμένων εκ πολύτιμων μετάλλων και λίθων, επισκευής ωρολογίων, κατασκευής τεχνητών οδόντων, διακόσμησης μικροαντικειμένων ως τασάκια, βάζα κλπ, πλυντήρια ρούχων, καθαριστήρια, βαφεία, σιδερωτήρια ρούχων.

3. Γενική κατοικία, όπως προσδιορίζεται με το άρθρο 3 του από 23.2.1987 π.δ/τος (Δ΄166) με εξαίρεση τα εστιατόρια, αναψυκτήρια, ξενοδοχεία μέχρι 100 κλινών και ξενώνες, και εργαστήρια χαμηλής όχλησης, στα Ο.Τ. 325, 338, 347-348, 354, 355, 362 και 661, 660, 659, 658, 657, 652, 651-650-649 και ειδικότερα στα οικόπεδα που έχουν πρόσωπο επί της οδού Εθνικής Αντιστάσεως στη βορειοδυτική πλευρά, στο τμήμα της από την οδό Φιλικής εταιρείας έως τη Λεωφ. Κηφισίας και στη νοτιοανατολική πλευρά, στο τμήμα της από την οδό Λευκάδας έως την οδό Τζαβέλλα αντίστοιχα.

4. Αμιγής κατοικία, όπως προσδιορίζεται με το άρθρο 2 του από 23.2.87 π.δ/τος (Δ΄166) με εξαίρεση τους ξενώνες μικρού δυναμικού στα οικόπεδα που βρίσκονται στα Ο.Τ. με πρόσωπο στη Λεωφ. Κηφισίας και στις οδούς Εθνικής Αντιστάσεως,Παπανικολή και Λυκούργου, στο τμήμα της από την Λεωφ. Κηφισίας έως την οδό Ζαν Μωρεάς, αλλά τα οικόπεδα δεν έχουν πρόσωπο στις οδούς αυτές και ειδικότερα:

α. κατοικία

β. εμπορικά καταστήματα που εξυπηρετούν τις καθημερινές ανάγκες των κατοίκων (ψιλικά, φαρμακεία, πρατήρια άρτου, γαλακτοπωλεία, σχολικά-βιβλία-χαρτικά).

Η επιφάνεια των καταστημάτων αυτών δεν πρέπει να ξεπερνά τα 80 τμ. ανά αυτοτελή ιδιοκτησία οικοπέδου και μέχρι ποσοστό 25% του συντελεστή δόμησης.

γ. κτίρια κοινωνικής πρόνοιας, μέχρι 240 τμ. με εξαίρεση τα ιδιωτικά υγειονομικά κέντρα.

δ. κτίρια πρωτοβάθμιας-δευτεροβάθμιας εκπαίδευσης

ε. υπαίθριες αθλητικές εγκαταστάσεις για την εξυπηρέτηση της γειτονιάς.

στ. θρησκευτικοί χώροι

ζ. πολιτιστικά κτίρια και εν γένει πολιτιστικές εγκαταστάσεις δημόσιου ή δημοτικού φορέα.

5.- Οι καθοριζόμενες με τις προηγούμενες παραγράφους χρήσεις γής ισχύουν για τις ιδιοκτησίες, όπως αυτές υφίστανται κατά την ημέρα δημοσίευσης του παρόντος διατάγματος.

Άρθρο 2

Α. Τροποποιούνται οι όροι και περιορισμοί δόμησης των οικοπέδων που βρίσκονται στα οικοδομικά τετράγωνα επί του βασικού οδικού δικτύου, όπως περιγράφονται στο προηγούμενο άρθρο, όπως στις επόμενες παραγράφους.

1.- Ο συντελεστής δόμησης των οικοπέδων ορίζεται ως εξής:

Για οικόπεδο ή τμήμα οικοπέδου μέχρι 600 τμ: εννέα δέκατα (0,9).

Για τμήμα οικοπέδου από 600 τμ.έως 1000 τμ.: οκτώ δέκατα (0,8).

Για τμήμα οικοπέδου από 1000 τμ. και άνω: επτά δέκατα (0,7).

2.- Ο συντελεστής δόμησης των οικοπέδων των Ο.Τ που βρίσκονται επί της Λεωφ.Κηφισιάς από την οδό Παπανικολή έως την οδό Ριζαρείου ορίζεται ως εξής:

Για οικόπεδο ή τμήμα οικοπέδου μέχρι 400 τμ: 1,1

Για τμήμα οικοπέδου από 400 τμ. μέχρι 600 τμ.:1

Για τμήμα οικοπέδου από 600 τμ. και άνω: 0,8

Β. Επιπλέον των ανωτέρω, στην περιοχή που ρυθμίζεται με το παρόν διάταγμα ισχύουν επιπλέον τα εξής:

1.- Απαγορεύεται η τοποθέτηση διαφημίσεων και διαφημιστικών πινακίδων στους κοινόχρηστους χώρους.Επιτρέπονται μόνο οι πινακίδες που πληροφορούν για τη θέση δημόσιων - δημοτικών κτιρίων, οργανισμών κοινής ωφέλειας, νοσοκομείων, φαρμακείων κλπ. καθώς και πινακίδες γενικής κυκλοφοριακής πληροφόρησης.

2. - Στα προκήπια επιτρέπεται η τοποθέτηση μόνο μιας πινακίδας ανά οικόπεδο πληροφοριακής για τις χρήσεις του κτιρίου και τις δραστηριότητες των ενοίκων του, με μέγεθος προσαρμοσμένο στις όψεις των κτιρίων.

Στα κτίρια απαγορεύεται η τοποθέτηση διαφημίσεων και διαφημιστικών πινακίδων οποιασδήποτε μορφής και υλικού τόσο επί των όψεων όσο και επί του δώματος αυτών.

Επιτρέπεται μόνο η τοποθέτηση μη φωτεινών επιγραφών στις όψεις των κτιρίων που πληροφορούν για τις χρήσεις του κτιρίου και τις δραστηριότητες των ενοίκων του.

Οι πινακίδες αναγράφονται υποχρεωτικά στην ελληνική γλώσσα.

Σε περίπτωση ανάγκης ξενόγλωσσης αυτή τοποθετείται κάτω από την ελληνική, με μικρότερα γράμματα.

3.- Διαφημίσεις και διαφημιστικές πινακίδες οποιασδήποτε μορφής και υλικού που απαγορεύονται από τις διατάξεις του παρόντος απομακρύνονται εντός έξι (6) μηνών από την ημερομηνία δημοσίευσης του παρόντος.

Άρθρο 3

Νομίμως υφιστάμενες χρήσεις που δεν προβλέπονται από τις διατάξεις του άρθρου 1 του παρόντος και για τις οποίες απαιτείται άδεια λειτουργίας απομακρύνονται εντός οκταετίας από την έναρξη ισχύος του παρόντος.

Άρθρο 4

Η ισχύς του παρόντος διατάγματος αρχίζει από τη δημοσίευσή του στην Εφημερίδα της Κυβερνήσεως.

Στον Υπουργό Περιβάλλοντος,Χωροταξίας και Δημοσίων Έργων αναθέτουμε τη δημοσίευση και εκτέλεση του παρόντος διατάγματος.

Αθήνα, 24 Σεπτεμβρίου 2001

Ο ΠΡΟΕΔΡΟΣ ΤΗΣ ΔΗΜΟΚΡΑΤΙΑΣ

ΚΩΝΣΤΑΝΤΙΝΟΣ ΣΤΕΦΑΝΟΠΟΥΛΟΣ

Ο ΥΠΟΥΡΓΟΣ
ΠΕΡΙΒΑΛΛΟΝΤΟΣ, ΧΩΡΟΤΑΞΙΑΣ ΚΑΙ ΔΗΜΟΣΙΩΝ ΕΡΓΩΝ

ΚΩΣΤΑΣ ΛΑΛΙΩΤΗΣ

ΑΠΟ ΤΟ ΕΘΝΙΚΟ ΤΥΠΟΓΡΑΦΕΙΟ