04008401010010008




# ΕΦΗΜΕΡΙΣ ΤΗΣ ΚΥΒΕΡΝΗΣΕΩΣ

## ΤΗΣ ΕΛΛΗΝΙΚΗΣ ΔΗΜΟΚΡΑΤΙΑΣ

ΤΕΥΧΟΣ ΤΕΤΑΡΤΟ **Αρ. Φύλλου 840**

10 Οκτωβρίου 2001


## ΠΕΡΙΕΧΟΜΕΝΑ

### ΑΠΟΦΑΣΕΙΣ


«Καθορισμός ειδικών όρων και περιορισμών δόμησης στο διατηρητέο κτίριο που βρίσκεται επί της οδού Μητροπόλεως 67 του εγκεκριμένου ρυμοτομικού σχεδίου Αθηνών (Ν. Αττικής)» ..... 1

Τροποποίηση Ρ.Σ. Καλαμάτας στα Ο.Τ. 507, 513-514, 502, 497, 515-510, 522, 510-504, 499, 496-497 και 503 στην περιοχή « ΝΗΣΑΚΙ» ..... 2


## ΑΠΟΦΑΣΕΙΣ

Αριθ. 23780/5687 (1)

«Καθορισμός ειδικών όρων και περιορισμών δόμησης στο διατηρητέο κτίριο που βρίσκεται επί της οδού Μητροπόλεως 67 του εγκεκριμένου ρυμοτομικού σχεδίου Αθηνών (Ν. Αττικής)».

**Ο ΥΠΟΥΡΓΟΣ ΠΕΡΙΒΑΛΛΟΝΤΟΣ, ΧΩΡΟΤΑΞΙΑΣ ΚΑΙ ΔΗΜΟΣΙΩΝ ΕΡΓΩΝ**

Έχοντας υπόψη:

1.- Τις διατάξεις της παρ. 2 του άρθρου 110 του Κώδικας Βασικής Πολεοδομικής Νομοθεσίας (άρθρο μόνο του κωδικοποιημένου π. δ/τος της 14/24.7.1999 - Δ580), όπως αντικαταστάθηκε με το άρθρο 3 (παρ. 2) του Ν. 2831/2000 «Τροποποίηση των διατάξεων του Ν. 1577/1985 «Γενικός Οικοδομικός Κανονισμός» και άλλες πολεοδομικές διατάξεις» (Α΄ 140).

2- Τις διατάξεις του άρθρου 29Α του Ν.1558/85 «Κυβέρνηση και Κυβερνητικά Όργανα» (Α΄ 137), που προστέθηκε με το άρθρο 27 του Ν.2081/1992 (Α' 154) και αντικαταστάθηκε με την παρ.2α του άρθρου 1 του Ν. 2469/1997 (Α'38).

3.- Την υπ' αρ.103326/1281/15.12.96 απόφαση του Υπουργού και του Υφυπουργού Περιβάλλοντος, Χωροταξίας και Δημοσίων Έργων «Μεταβίβαση αρμοδιοτήτων του Υπουργού και του Υφυπουργού Περιβάλλοντος Χωροταξίας και Δημοσίων Έργων στο Γενικό Γραμματέα και στους Προϊσταμένους των Γενικών Διευθύνσεων, Δ/νσεων και Τμημάτων του Υπουργείου Περιβάλλοντος, Χωροταξίας και Δημοσίων Έργων πλην Γενικής Γραμματείας Δημοσίων Έργων» (ΦΕΚ 1126/Β/16.12.1996).

4.- Τις διατάξεις της παρ.Β του άρθρου 1 του π.δ/τος 28/28.1.1993 «Καθορισμός αρμοδιοτήτων που διατηρούνται από τον Υπουργό και τις περιφερειακές υπηρεσίες διανομαρχιακού επιπέδου του Υπουργείου Περιβάλλοντος, Χωροταξίας και Δημοσίων Έργων» (Α' 9).

5.- Την από 28.2.2001 αιτιολογική έκθεση της Διεύθυνσης Πολεοδομικού Σχεδιασμού, Τμήμα Παραδοσιακών Οικισμών.

6.- Την από 26.3.2001 σύμφωνη γνώμη του Δ.Σ. της Εταιρείας Αξιοποιήσεως και Διαχειρίσεως της περιουσίας του Πανεπιστημίου Αθηνών (αρ. πρ. ΥΠΕΧΩΔΕ 13894/5195/29.5.2001).

7.- Το γεγονός ότι από τις κανονιστικές διατάξεις της απόφασης αυτής δεν προκαλείται δαπάνη σε βάρος του κρατικού προϋπολογισμού και του οικείου Ο.Τ.Α., αποφασίζουμε:

1.- Στο κτίριο που βρίσκεται επί της οδού Μητροπόλεως 67 του εγκεκριμένου ρυμοτομικού σχεδίου Αθηνών (Ν. Αττικής), φερόμενο ως ιδιοκτησία του Εθνικού και Καποδιστριακού Πανεπιστημίου Αθηνών, το οποίο έχει χαρακτηρισθεί ως διατηρητέο με το από 24.10.1980 π. δ/γμα (Δ' 617), επιτρέπονται:

α. Η αποκατάσταση της όψης του κτιρίου επί της οδού Μητροπόλεως.

β. Η κάλυψη των δύο εξωτερικών κλιμάκων με υαλοπέτασμα.

γ. Η δημιουργία υπογείου στο μεσαίο τμήμα του κτιρίου και η ενοποίηση του με τα υφιστάμενα υπόγεια.

δ. Η κατεδάφιση τμήματος του μεσότοιχου και η αντικατάσταση τμήματος αυτού με νέο πάχους 0,60 cm στο περίγραμμα του κτιρίου.

ε. Η αντικατάσταση των ξύλινων δαπέδων του Α' ορόφου με πλάκα οπλισμένου σκυροδέματος.

στ. Η ανακατασκευή - αντικατάσταση της στέγης με νέα ξύλινη κεραμοσκεπή στέγη της ίδιας μορφής.

ζ. Η ανακατασκευή της υπάρχουσας πλάκας οπλισμένου σκυροδέματος στο δώμα και η τοποθέτηση σε αυτό των εγκαταστάσεων κλιματισμού.

η. Η ενοποίηση των χώρων του ισογείου και Α' ορόφου με επιτρεπόμενες χρήσεις:

- εμπορικού καταστήματος
- παραδοσιακού καφενείου

θ. Βοηθητικές χρήσεις στους υπόγειους χώρους που

εξυπηρετούν τις επιτρεπόμενες στους κυρίους χώρους του κτιρίου.

Οι παραπάνω ρυθμίσεις θα γίνουν σύμφωνα με την αρχιτεκτονική μελέτη που εγκρίθηκε με το αρ. 17/1/9.9.1998 πρακτικό της Δευτεροβάθμιας Επιτροπής Πολεοδομικού και Αρχιτεκτονικού Ελέγχου Περιφέρειας Αττικής.

2.- Κατά τα λοιπά εξακολουθούν να ισχύουν τα οριζόμενα με τις διατάξεις του από 24.10.1980 π. δ/τος (Δ' 617) και της αρ. 9434/1774/2.4.97 απόφασης του Υπουργού Περιβάλλοντος, Χωροταξίας και Δημοσίων Έργων.

3.- Η ισχύς της παρούσας απόφασης αρχίζει από την δημοσίευση της στην εφημερίδα της Κυβερνήσεως.

Αθήνα, 24 Σεπτεμβρίου 2001

Ο Γενικός Γραμματέας Περιφέρειας
ΗΛΙΑΣ ΜΠΕΡΙΑΤΟΣ

Αριθ. 2210 (2)

Τροποποίηση Ρ.Σ. Καλαμάτας στα Ο.Τ. 507, 513-514, 502, 497, 515-510, 522, 510-504, 499, 496-497 και 503 στην περιοχή « ΝΗΣΑΚΙ».

Ο ΓΕΝΙΚΟΣ ΓΡΑΜΜΑΤΕΑΣ
ΠΕΡΙΦΕΡΕΙΑΣ ΠΕΛΟΠΟΝΝΗΣΟΥ

Έχοντας υπόψη:

1. Τον Ν.2503/97 (Φ.Ε.Κ. 107 Α) «Διοίκηση, οργάνωση, στελέχωση Περιφέρειας...»

2. Τον Ν. 2647/22.10.98 (Φ.Ε.Κ. 237 Α)

3. Την υπ' αριθμ. 75724/1151/30.12.83 Υ.Α. (Φ.Ε.Κ. 764Β) όπως τροποποιήθηκε με την 81960/2578/89 Υ.Α. (Φ.Ε.Κ. 897Β).

4. Τον Ν. 2831/00 άρθρο 29 (Φ.Ε.Κ 140Α) «Τροποποίηση των διατάξεων του Ν1577/ 85 και άλλες πολεοδομικές διατάξεις»

5. Τις υπ' αριθμ. 2489/ΠΕ/25.1.00 & 547/7.3.01 αποφάσεις Γ.Γ. Περιφέρειας Πελοποννήσου για συγκρότηση Περιφερειακού Σ.Χ. Ο.Π. στη Δ/νση ΠΕ.ΧΩ. Πελοποννήσου.

6. Τις υπ' αριθμ. 134/92 και 195/98 αποφάσεις του Δημοτικού Συμβουλίου του Δήμου Καλαμάτας ως και τις σχετικές δημοσιοποιήσεις.

7. Την από 22/10/99 βεβαίωση του Δήμου Καλαμάτας ότι ουδεμία ένσταση υποβλήθηκε κατά των προηγούμενων αποφάσεων.

8. Τις υπ' αριθμ. 136/01 και 164/01 αποφάσεις του Δημοτικού Συμβουλίου του Δήμου Καλαμάτας με τις οποίες επικαιροποιούνται οι υπ' αριθμ. 134/92 και 195/98 όμοιες αποφάσεις.

9. Το Πρακτικό 6/5.7.2001 - Θέμα 4ο Περιφερειακού Σ.Χ.Ο.Π., αποφασίζουμε:

Εγκρίνουμε την τροποποίηση του σχεδίου πόλης του Δήμου Καλαμάτας, όπως αυτή απεικονίζεται στα θεωρημένα από το Δήμο Καλαμάτας αποσπάσματα του εγκεκριμένου σχεδίου της πόλης σε κλίμακα 1: 500 και τα οποία συνοδεύουν αναπόσπαστα την παρούσα και συγκεκριμένα:

α) την κατάργηση δύο εσωτερικών στοών και της γραμμής του ακαλύπτου στη δυτική πλευρά του Ο. Τ. 507 με ταυτόχρονη διάνοιξη τμήματος της οδού Αθανασίου Διάκου διότι επιτυγχάνεται εναρμόνιση με το ήδη καταργηθέν σχέδιο της περιοχής ανάπλασης και οι στοές δεν εξυπηρετούν πλέον λειτουργικά και επί πλέον αυξάνονται οι κοινόχρηστοι χώροι.

β) την κατάργηση του πεζοδρόμου μεταξύ των Ο. Τ. 513 και 514 διότι επιτυγχάνεται εναρμόνιση με την προβλεπόμενη οδό μεταξύ των Ο Τ. 519 και 520 και με την συνέχεια της οδού μεταξύ των Ο.Τ. 513 και 514 με συνέπεια την βελτίωση της κυκλοφορίας χωρίς την παράλληλη κατάργηση των κοινοχρήστων χώρων και την διόρθωση της ασυμφωνίας του σχεδίου στο Ο.Τ. 513 με την προέκταση των Ρ. Γ. όπως φαίνεται στο συνημμένο σχέδιο.

γ) την κατάργηση τμήματος κόκκινης γραμμής πέραν της βορειοανατολική γωνίας του Ο Τ. 502 στην οδό Αθανασίου Διάκου και την δημιουργία Ο.Γ. επί της οδού Αθανασίου Διάκου και της οδού Σπετσών διότι επιτυγχάνεται εναρμόνιση με το υφιστάμενο σχέδιο.

δ) την δημιουργία Ο.Γ επί της οδού Καποδιστρίου στο Ο.Τ. 503 διότι επιτυγχάνεται εναρμόνιση με το υφιστάμενο σχέδιο.

ε) την κατάργηση διόδων και την διάνοιξη τμήματος δυτικού δρόμου ως πεζοδρόμου στο Ο. Τ. 497 διότι αυξάνονται οι κοινόχρηστοι χώροι και εναρμονίζεται η κυκλοφορία στην προέκταση της οδού Σπετσών με την δημιουργία πεζοδρόμου μεταξύ του Δημοτικού Σχολείου και της παιδικής χαράς και οι καταργούμενοι δίοδοι δεν έχουν λειτουργική αξία.

ζ) την κατάργηση του χώρου Parking μεταξύ των Ο.Τ. 510 και 515 και επίσης την κατάργηση του πεζοδρόμου μεταξύ των Ο.Τ. 510 και 504 διότι δεν μειώνονται οι κοινόχρηστοι χώροι και εξασφαλίζονται οι οδοί κυκλοφορίας.

η) την κατάργηση των ορίων ακαλύπτου χώρου και της Ρ.Γ. επί της οδού Ηπείρου στο Ο.Τ. 522 διότι επιτυγχάνεται εναρμόνιση του σχεδίου με την ήδη καταργηθείσα περιοχή ανάπλασης και καταργείται το αδιέξοδο στην οδό Ηπείρου με συνέπεια την βελτίωση της κυκλοφορίας.

θ) την δημιουργία ορίου ακαλύπτου στο Ο.Τ. 499 διότι επιτυγχάνεται εναρμόνιση με το ισχύον σχέδιο και δεν πρόκειται για κατάργηση στοάς.

Με την παρούσα δεν προκαλείται δαπάνη σε βάρος του κρατικού προϋπολογισμού ή του προϋπολογισμού του οικείου.Ο.Τ.Α.

Η απόφαση αυτή μαζί με το συνημμένο απόσπασμα του εγκεκριμένου σχεδίου πόλης της Καλαμάτας να δημοσιευθεί στην Εφημερίδα της Κυβερνήσεως.

Τρίπολη, 27 Ιουλίου 2001

Ο Γενικός Γραμματέας Περιφέρειας
ΑΝΤΩΝΗΣ ΜΑΤΣΙΓΚΟΣ

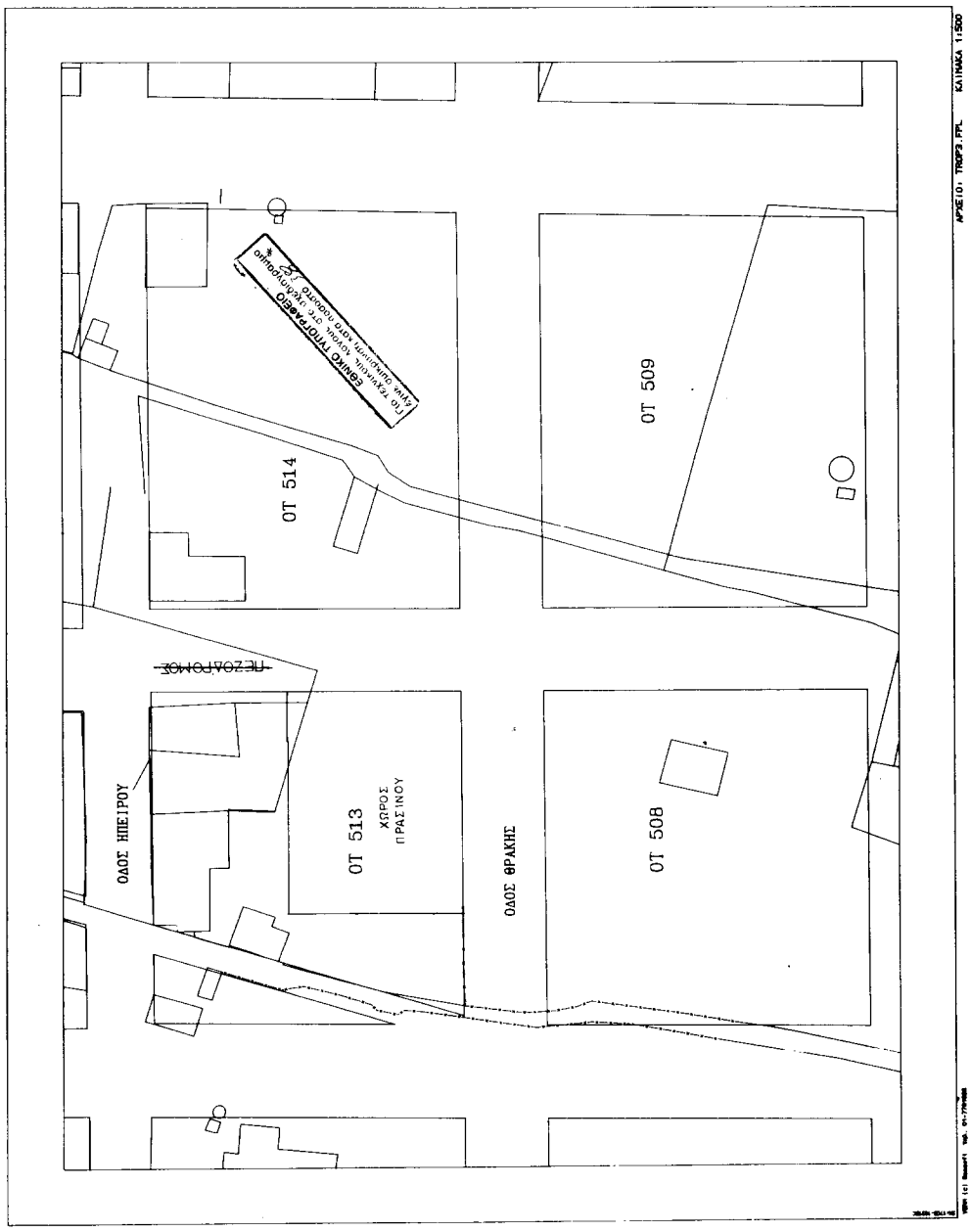
ΟΔΟΣ ΗΠΕΙΡΟΥ
ΟΤ 513
ΧΩΡΟΣ ΠΡΑΣΙΝΟΥ
ΟΔΟΣ ΘΡΑΚΗΣ
ΟΤ 508
ΟΤ 514
ΟΤ 509
ΣΗΜΙΟ ΠΛΗΡΟΦΟΡΙΑΣΗΣ
ΝΕΖΟΛΙΤΟΜΟΣ
ΑΡΧΕΙΟ: TROP2.FPL ΚΛΙΜΑΚΑ 1:500

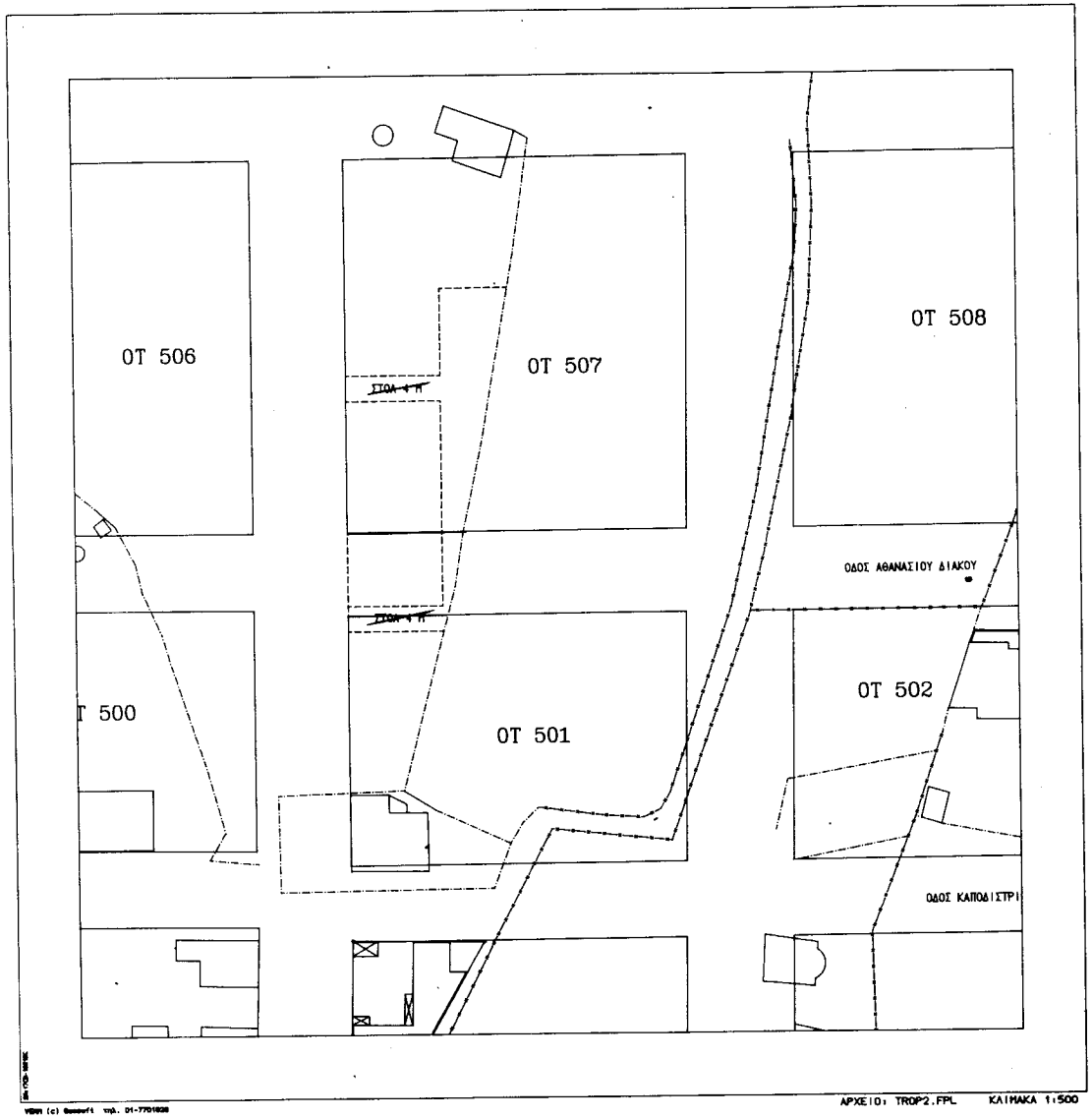


**ΕΘΝΙΚΟ ΤΥΠΟΓΡΑΦΕΙΟ**
Για τεχνικούς λόγους στο σχεδιάγραμμα έγινε σμίκρυνση κατά ποσοστό %

**ΤΡΟΠΟΠΟΙΗΣΗ Ρ.Σ. ΚΑΛΑΜΑΤΑΣ**

ΘΕΣΗ : Ο.Τ. 501 - 507

ΜΕΛΕΤΗΤΗΣ : ΔΗΜΟΣ ΚΑΛΑΜΑΤΑΣ.

ΘΕΜΑ ΠΡΟΤΕΙΝΟΜΕΝΗΣ ΤΡΟΠΟΠΟΙΗΣΗΣ: Καταργηση δυο εσωτερικων στοων ,γραμμης εσωτερικου ακαλυπτου και διανοιξη τμηματος της οδου Αθανασιου Διακου.

ΚΛΙΜΑΚΑ 1 : 500

ΗΜΕΡΟΜΗΝΙΑ ΣΥΝΤΑΞΗΣ : ΙΟΥΝΙΟΣ 99

ΥΠΟΓΡΑΦΗ ΣΥΝΤΑΞΑΝΤΟΣ .....

ΣΦΡΑΓΙΔΑ

Ο ΤΜΗΜΑΡΧΗΣ — Ο Δ/ΝΤΗΣ Τ.Υ.

ΠΑΠΑΔΗΜΟΣ ΝΙΚΟΣ
ΠΟΛΙΤΙΚΟΣ ΜΗΧΑΝΙΚΟΣ

ΤΖΑΜΟΥΡΑΝΗΣ ΒΑΣΙΛΕΙΟΣ
ΠΟΛΙΤΙΚΟΣ ΜΗΧΑΝΙΚΟΣ

**ΥΠΟΜΝΗΜΑ**

——— Καταργούμενη Ρ.Γ. ή Ο.Γ.

——— Προτεινόμενη Ρ.Γ. ή Ο.Γ.

Το παρόν συνοδεύει την υπ' αριθ. 22/2.01 απόφαση του Ο.Τ.Α.

Ο Πρόεδρος

ΔΑΡΙΩΤΗΣ ΑΝΤΩΝΗΣ
ΠΟΛΙΤΙΚΟΣ ΜΗΧΑΝΙΚΟΣ ΜΕ Α'Β

ΣΥΝΟΔΕΥΕΙ ΤΗΝ ΥΠ' ΑΡ. 195/98 ΑΠΟΦΑΣΗ ΤΟΥ Δ.Σ. ΚΑΛΑΜΑΤΑΣ

ΔΗΜΟΣ ΚΑΛΑΜΑΤΑΣ

**ΝΟΜΑΡΧΙΑΚΗ ΑΥΤΟΔΙΟΙΚΗΣΗ ΜΕΣΣΗΝΙΑΣ**
**Δ/ΝΣΗ ΠΕ.ΧΩ ΠΟΛΕΟΔΟΜΙΑΣ**
**ΤΜΗΜΑ ΧΩΠΣ**

Ελήφθησαν υπ' όψιν προς την ακρίβεια της ψηφισμένης κατάστασης - υφιστάμενα κτίσματα κ.λ.π. στο Ο.Τ. 501 - 507 Ρ.Σ. Καλαμάτας

Καλαμάτα 19/1/2000

ΓΕΩΡΓΙΟΣ ΓΑΤΤΟΣ
Αρχιτέκτων Μηχ/κός Τ.Υ.

Η ΠΡΟΙΣΤΑΜΕΝΗ ΤΜΗΜΑΤΟΣ

Καλαμάτα .....

Αικατερίνη Βαρβουτσή
Τοπογράφος Μηχ/κός Α'β

**ΘΕΩΡΗΘΗΚΕ**
Η ΔΙΕΥΘΥΝΤΡΙΑ

Καλαμάτα 27/1/2000

ΣΥΝΟΔΕΥΕΙ ΤΟ 6456/99/13/2000 ΕΓΓΡΑΦΟ Δ/ΝΣΗΣ ΠΕ.ΧΩ.ΠΟ Ν.Α. Μεσσηνίας

ΓΕΩΡΓΙΟΣ ΓΑΤΤΟΣ
Αρχιτέκτων - Μηχ.

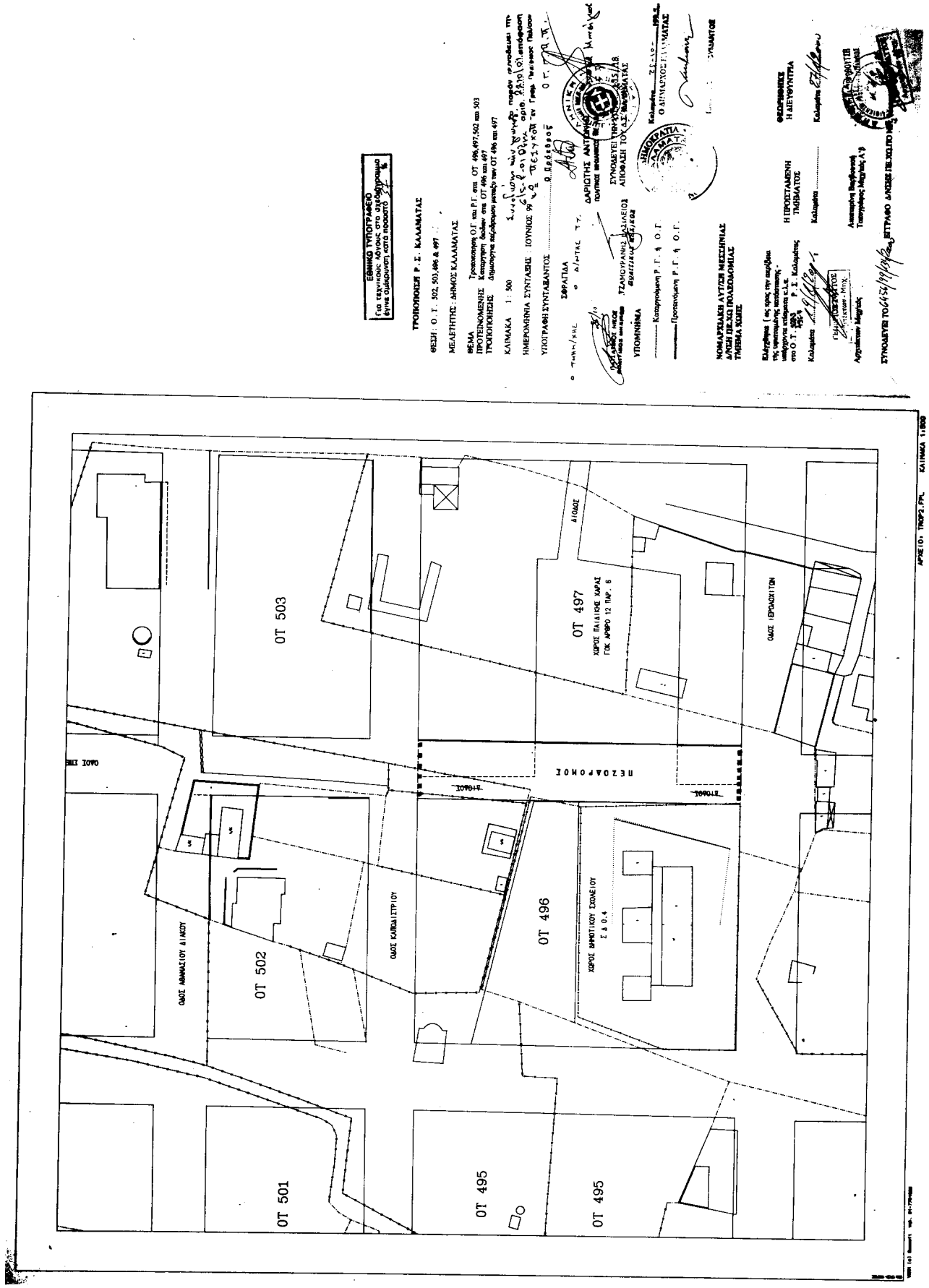
ΕΘΝΙΚΟ ΤΥΠΟΓΡΑΦΕΙΟ
ΤΡΟΠΟΠΟΙΗΣΗ Ρ.Σ. ΚΑΛΑΜΑΤΑΣ
ΘΕΣΗ: Ο.Τ. 502, 503, 496 & 497
ΜΕΛΕΤΗΤΗΣ: ΔΗΜΟΣ ΚΑΛΑΜΑΤΑΣ
ΚΑΛΑΜΑΚΑ 1: 500
ΟΤ 503
ΟΤ 497
ΟΤ 502
ΟΤ 496
ΟΤ 501
ΟΤ 495
ΟΤ 495
ΟΔΟΣ ΑΛΑΜΑΝΑΣΙΟΥ ΔΙΑΚΟΥ
ΟΔΟΣ ΚΑΛΟΔΙΕΤΡΙΟΥ
ΟΔΟΣ ΙΕΡΟΔΙΟΚΟΥ
ΠΕΖΟΔΡΟΜΟΣ
ΔΙΑΚΟΣ
ΧΩΡΟΣ ΠΑΛΑΙΑΣ ΔΑΡΑΣ ΤΟΥ ΑΡΘΡΟ 12 ΠΑΡ. 6
ΧΩΡΟΣ ΔΗΜΟΤΙΚΟΥ ΣΧΟΛΕΙΟΥ Σ.Δ.Ο.Α
ΑΡΧΕΙΟ: TROP2.PPL ΚΛΙΜΑΚΑ 1:500

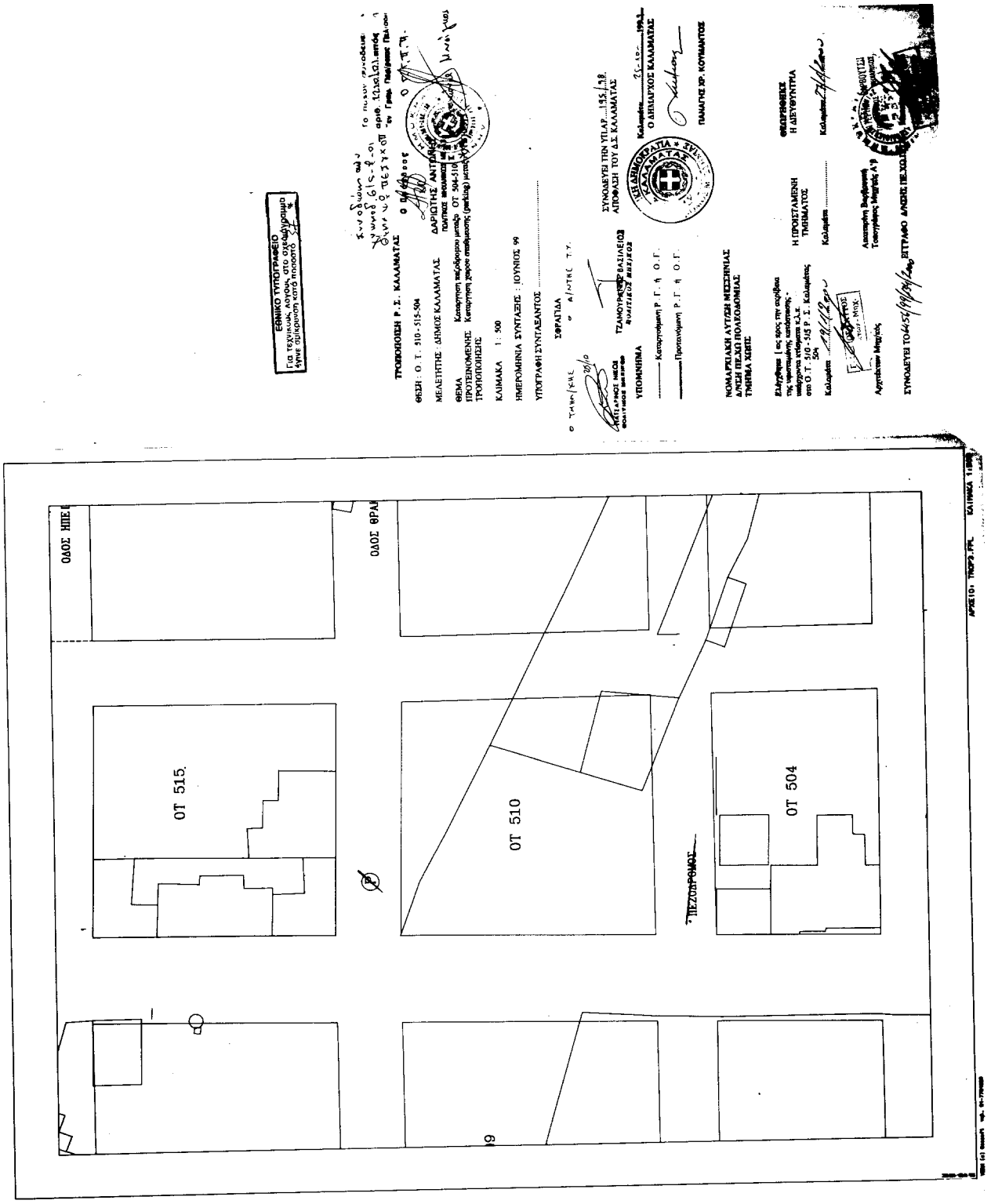
ΕΘΝΙΚΟ ΤΥΠΟΓΡΑΦΕΙΟ
ΤΡΟΠΟΠΟΙΗΣΗ Ρ.Σ. ΚΑΛΑΜΑΤΑΣ
ΘΕΣΗ: Ο.Τ. 510-515-504
ΜΕΛΕΤΗΤΗΣ: ΔΗΜΟΣ ΚΑΛΑΜΑΤΑΣ
ΔΑΡΙΩΤΗΣ ΑΝΤΩΝΙΟΣ
ΘΕΜΑ
ΠΡΟΤΕΙΝΟΜΕΝΗ ΤΡΟΠΟΠΟΙΗΣΗ
ΚΛΙΜΑΚΑ 1: 500
ΗΜΕΡΟΜΗΝΙΑ ΣΥΝΤΑΞΗΣ: ΙΟΥΝΙΟΣ 99
ΥΠΟΓΡΑΦΗ ΣΥΝΤΑΞΑΝΤΟΣ
ΣΦΡΑΓΙΔΑ
ΤΖΑΜΟΥΡΗΣ ΒΑΣΙΛΕΙΟΣ
ΥΠΟΜΝΗΜΑ
ΣΥΝΟΔΕΥΕΙ ΤΗΝ ΥΠΑΡ. 135/3.8
ΑΠΟΦΑΣΗ ΤΟΥ Δ.Σ. ΚΑΛΑΜΑΤΑΣ
Ο ΔΗΜΑΡΧΟΣ ΚΑΛΑΜΑΤΑΣ
ΠΑΝΑΓΗΣ ΧΡ. ΚΟΥΜΑΝΤΟΣ
ΝΟΜΑΡΧΙΑΚΗ ΑΥΤΟΔΙΟΙΚΗΣΗ ΔΝΣΗ ΠΕΔΧΟ ΠΟΛΕΟΔΟΜΙΑΣ ΤΜΗΜΑ ΧΩΡΕΣ
Η ΠΡΟΙΣΤΑΜΕΝΗ ΤΜΗΜΑΤΟΣ
Η ΔΙΕΥΘΥΝΤΡΙΑ
ΟΔΟΣ ΗΠΕΙΡΟΥ
ΟΔΟΣ ΘΡΑΚΗΣ
ΟΤ 515
ΟΤ 510
ΟΤ 504
ΠΕΖΟΔΡΟΜΟΣ
ΣΥΝΟΔΕΥΕΙ ΤΟ 1435/1999/Δ/Σ ΕΠΤΑΝΗΣ ΑΝΣΗΣ ΠΕ.ΧΟ.Π.

Συνοδεύει απόφ. Υπουργού.
Φ15-Ρ-01 Φύλλο 4
Πε δγχοπ

Το παρόν συνοδεύει την αριθ. ΑΑΠΟΔ/ΟΔ απόφαση
Ο Πρόεδρος
Ο Τ.Μ.Τ.

ΤΡΟΠΟΠΟΙΗΣΗ Ρ.Σ. ΚΑΛΑΜΑΤΑΣ

ΘΕΣΗ : Ο.Τ. 522

ΜΕΛΕΤΗΤΗΣ : ΔΗΜΟΣ ΚΑΛΑΜΑΤΑΣ ΔΑΡΙΩΤΗΣ ΑΝΔΡΟΥΤΣΟΠΟΥΛΟΣ
πολιτικός μηχανικός

ΘΕΜΑ ΠΡΟΤΕΙΝΟΜΕΝΗΣ ΤΡΟΠΟΠΟΙΗΣΗΣ
Καταργηση γραμμής αναλύσεων χωρίς αλλαγή χρήσεων γης και μείζε γραμμής περιφ της νοτιοδυτικής πλευράς του Ο.Τ. 522

ΚΛΙΜΑΚΑ 1 : 500

ΗΜΕΡΟΜΗΝΙΑ ΣΥΝΤΑΞΗΣ : ΙΟΥΝΙΟΣ 99

ΥΠΟΓΡΑΦΗ ΣΥΝΤΑΞΑΝΤΟΣ .....

ΣΦΡΑΓΙΔΑ
Ο ΤΗΜΜΥΚΕ Ο Δ/ΝΤΗΣ Τ.Υ.

ΕΘΝΙΚΟ ΤΥΠΟΓΡΑΦΕΙΟ
Το τεχνικός λόγου, στο σχεδιάγραμμα έγινε ομίκρυνση κατά ποσοστό %

ΤΖΑΜΟΥΡΑΝΗΣ ΒΑΣΙΛΕΙΟΣ
Πολιτικός Μηχανικός

ΣΥΝΟΔΕΥΕΙ ΤΗΝ ΥΠΑΡ....195/98
ΑΠΟΦΑΣΗ ΤΟΥ Δ.Σ. ΚΑΛΑΜΑΤΑΣ

ΥΠΟΜΝΗΜΑ

Καταγράφηκε Ρ.Γ. ή Ο.Τ.

Προτάνόμηση Ρ.Γ. ή Ο.Τ.

Καλαμάτα 7-5-99 1995
Ο ΔΗΜΑΡΧΟΣ ΚΑΛΑΜΑΤΑΣ
ΠΑΝΑΓΗΣ ΧΡ. ΚΟΥΜΑΝΤΟΣ

ΝΟΜΑΡΧΙΑΚΗ ΑΥΤΟΔΙΟΙΚΗΣΗ ΜΕΣΣΗΝΙΑΣ
Δ/ΝΣΗ ΠΕΛΟΠ ΠΟΛΕΟΔΟΜΙΑΣ
ΤΜΗΜΑ ΧΩΠΣ

Ελέγθηκε | ως προς την αυρθεία της υφιστάμενης κατάστασης - υπάρχοντα κτίσματα κλπ. στο Ο.Τ. 522
Ο Π.Σ. Καλαμάτας
Καλαμάτα .....

Η ΠΡΟΣΤΑΜΕΝΗ ΤΜΗΜΑΤΟΣ
Καλαμάτα .....

ΘΕΩΡΗΘΗΚΕ
Η ΔΙΕΥΘΥΝΤΡΙΑ
Καλαμάτα 27/10/2000

Αρχιτέκτων Μηχ/κός

Αικατερίνη Βαρβάκαστη
Τοπογράφος Μηχ/κός Α'/β

ΣΥΝΟΔΕΥΕΙ ΤΟ 6456/19/3/2000 ΕΓΓΡΑΦΟ Δ/ΝΣΗΣ ΠΕ.ΧΩ.ΠΟΛ. Μεσσηνίας

ΠΙΣΤΟΠΟΙΟΣ ΓΑΤΟΣ
Λ/χιτέκτων - Μηχ.

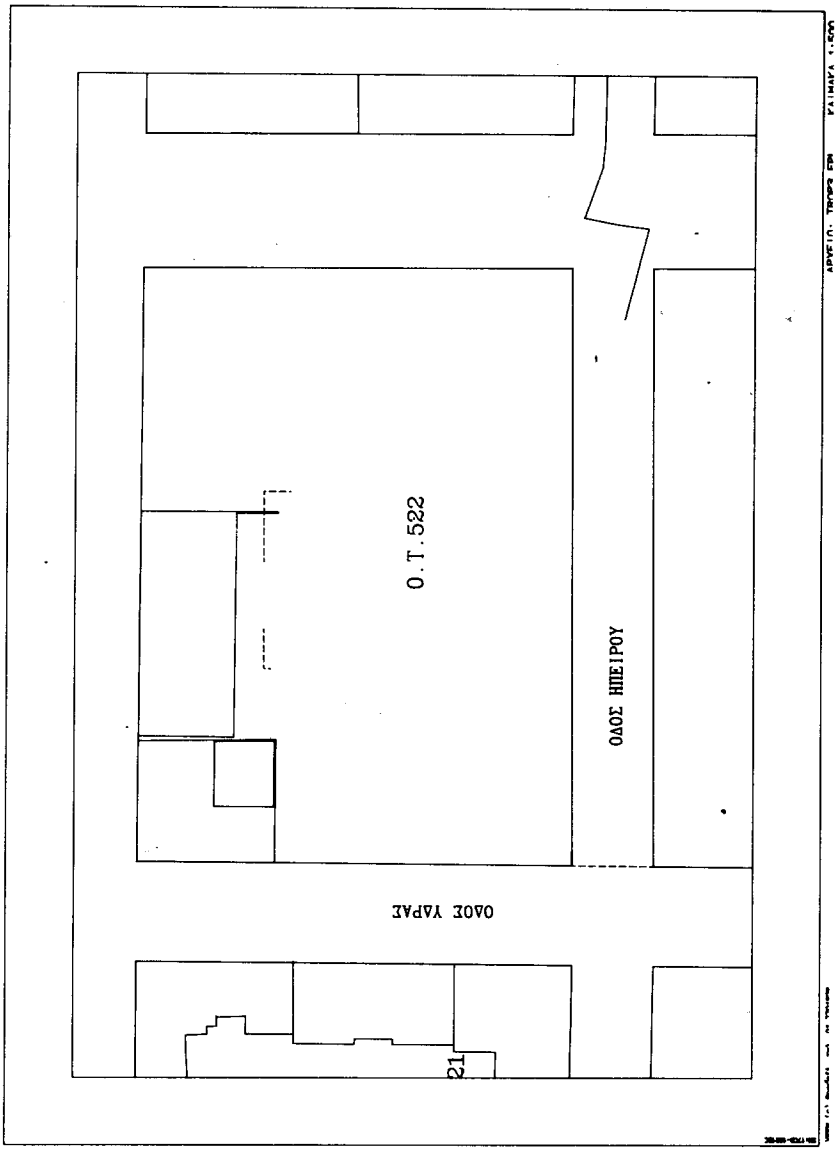

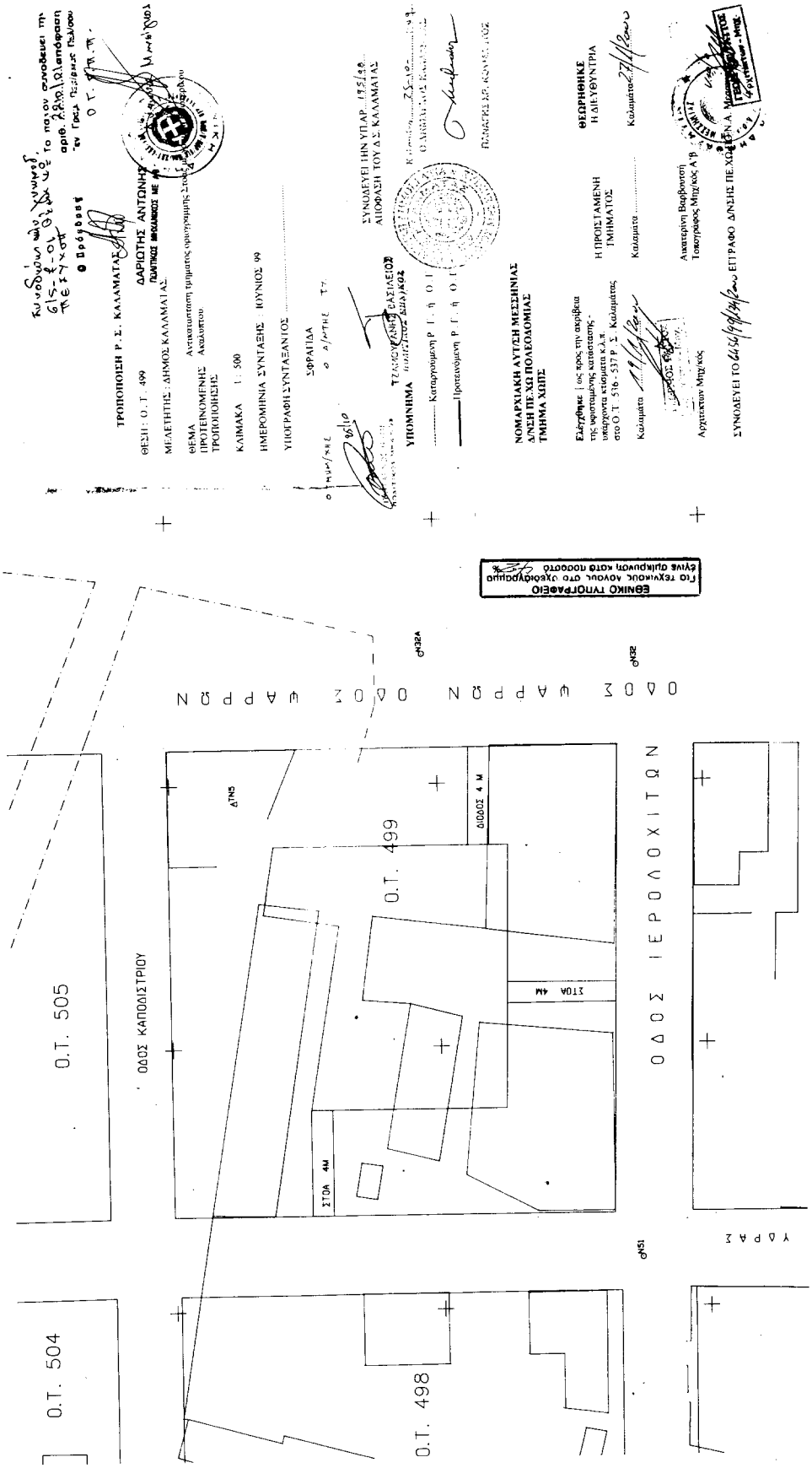
ΤΡΟΠΟΠΟΙΗΣΗ Ρ.Σ. ΚΑΛΑΜΑΤΑΣ
ΘΕΣΗ : Ο.Τ. 499
ΜΕΛΕΤΗΤΗΣ : ΔΗΜΟΣ ΚΑΛΑΜΑΤΑΣ
ΔΑΡΙΩΤΗΣ ΑΝΤΩΝΗΣ
ΠΟΛΙΤΙΚΟΣ ΜΗΧΑΝΙΚΟΣ ΜΕ ΑΜ
ΘΕΜΑ ΠΡΟΤΕΙΝΟΜΕΝΗΣ ΤΡΟΠΟΠΟΙΗΣΗΣ
Αντικατάσταση τμήματος οδοποιίας Σπύρου Λαμπράκη
Ακάλυπτου
ΚΛΙΜΑΚΑ 1 : 500
ΗΜΕΡΟΜΗΝΙΑ ΣΥΝΤΑΞΗΣ : ΙΟΥΝΙΟΣ 99
ΥΠΟΓΡΑΦΗ ΣΥΝΤΑΞΑΝΤΟΣ
ΣΦΡΑΓΙΔΑ
ΤΖΑΜΟΥΡΑΝΗΣ ΒΑΣΙΛΕΙΟΣ
ΥΠΟΜΝΗΜΑ
Καταγραμμένη Ρ.Γ. ή Ο.Ε.
Προτεινόμενη Ρ.Γ. ή Ο.Ε.
ΣΥΝΟΔΕΥΕΙ ΗΝ ΥΠΑΡ. 175/98 ΑΠΟΦΑΣΗ ΤΟΥ Δ.Σ. ΚΑΛΑΜΑΤΑΣ
ΝΟΜΑΡΧΙΑΚΗ ΑΥΤΟΔΙΟΙΚΗΣΗ ΜΕΣΣΗΝΙΑΣ
ΔΝΣΗ ΠΕ.ΧΩ ΠΟΛΕΟΔΟΜΙΑΣ
ΤΜΗΜΑ ΧΩΠΕ
Ελέγχθηκε ( ως προς την ακρίβεια της ορισμένης κατάστασης - υπόχρεος εταιρείας Κ.Α.Ε. στο Ο.Τ. 516 - 537 Ρ.Σ. Καλαμάτας
Καλαμάτα
ΘΕΩΡΗΘΗΚΕ
Η ΔΙΕΥΘΥΝΤΡΙΑ
Η ΠΡΟΣΤΑΜΕΝΗ ΤΜΗΜΑΤΟΣ
Καλαμάτα
Αναστασία Βορβόνιστη
Τοπογράφος Μηχ/κός Α'β
Αρχιτέκτων Μηχ/κός
ΣΥΝΟΔΕΥΕΙ ΤΟ ΕΓΓΡΑΦΟ ΔΝΣΗΣ ΠΕ.ΧΩ
ΕΘΝΙΚΟ ΤΥΠΟΓΡΑΦΕΙΟ
Ο.Τ. 505
ΟΔΟΣ ΚΑΠΟΔΙΣΤΡΙΟΥ
ΔΤΜ5
Ο.Τ. 499
ΔΙΟΔΟΣ 4 Μ
ΣΤΟΑ 4Μ
ΟΔΟΣ ΙΕΡΟΛΟΧΙΤΩΝ
ΟΔΟΣ ΨΑΡΡΩΝ
ΟΔΟΣ ΨΑΡΡΩΝ
ΥΔΡΑΣ
Ο.Τ. 504
Ο.Τ. 498