04008752210010008

7383

ΕΦΗΜΕΡΙΣ ΤΗΣ ΚΥΒΕΡΝΗΣΕΩΣ

ΤΗΣ ΕΛΛΗΝΙΚΗΣ ΔΗΜΟΚΡΑΤΙΑΣ

ΤΕΥΧΟΣ ΤΕΤΑΡΤΟ **Αρ. Φύλλου 875**

22 Οκτωβρίου 2001

ΠΕΡΙΕΧΟΜΕΝΑ

ΑΠΟΦΑΣΕΙΣ

Κήρυξη αναδασωτέας έκτασης 1,500 στρεμμάτων στη θέση «Οβρυά» Δ.Δ Βρίνας Περιφέρειας Δήμου Σκιλούντος Ν. Ηλείας. 1

Κήρυξη αναδασωτέας έκτασης 0,750 στρεμμάτων στη θέση «Κλιματσίδι» Περιφέρειας Δήμου Κάστρου Ν. Ηλείας. 2

Κήρυξη αναδασωτέας έκτασης 42,500 στρεμμάτων στη θέση «Τραυλαίικα» Συνοικισμού Όλγας Περιφέρειας Δήμου Τραγανού Ν. Ηλείας. 3

Κήρυξη αναδασωτέας εκτάσεως εμβαδού 25.000,00 τετρ. μέτρων στη θέση «Τσιβούλι» Δ.Δ. Αγαλά Δήμου Λαγανά Ν. Ζακύνθου. 4

ΑΠΟΦΑΣΕΙΣ

Αριθ. 1494 (1)

Κήρυξη αναδασωτέας έκτασης 1,500 στρεμμάτων στη θέση «Οβρυά» Δ.Δ Βρίνας Περιφέρειας Δήμου Σκιλούντος Ν. Ηλείας.

Ο ΓΕΝΙΚΟΣ ΓΡΑΜΜΑΤΕΑΣ ΠΕΡΙΦΕΡΕΙΑΣ
ΔΥΤΙΚΗΣ ΕΛΛΑΔΟΣ

Έχοντας υπόψη:

1) Τις δ/ξεις για τη δ/κή αποκ/ση το Ν. 2503/97 και την 186 ΓΓ/98 (ΦΕΚ 727/Β/98) απόφ. Γεν. Γραμ. Περφ. Δυτ. Ελλάδος.

2) Τις δ/ξεις του αρθ. 117 παρ 3 του Συντάγματος της χώρας.

3) Τις δ/ξεις του Ν. 998/79 « περί προστασίας των Δασών κ.λπ.» και ειδικότερα τα αρθ. 41 παρ. 1, 38 παρ. 8 & Ν. 2040/92 αριθ. 12 παρ. 3.

4) Τις δ/γες του Υπουργείου Γεωργίας 16417/1180/6.7.80, 18247/3049/24.2.83 και 85144/1468/9.9.1992.

5) Την 22622/17.9.2001 πρόταση του Δασαρχείου Ολυμπίας που αναφέρεται στο θέμα για κήρυξη δασικής έκτασης ως αναδασωτέας διότι η δασική βλάστηση που την κάλυπτε κάηκε από πυρκαϊά που εξερράγη την 4.8.01 στη θέση «Οβρυά» Δ.Δ Βρίνας περιφέρειας Δήμου Σκιλούντος. Επιβάλλεται η εκ νέου δάσωσή της. Η πράξη βεβαιώθηκε την 14.9.2001, αποφασίζουμε:

Κηρύσσουμε αναδασωτέα με σκοπό την επαναδημιουργία με φυσική αναγέννηση της δασικής βλάστησης που καταστράφηκε με πυρκαϊά, την Δημόσια δασική έκταση εμβαδού 1,500 στρεμμάτων που βρίσκεται στη θέση «Οβρυά» Δ.Δ Βρίνας Περιφέρειας Δήμου Σκιλούντος Ν. Ηλείας.

Προσδιορίζεται από τα στοιχεία σχεδιαγράμματος και έχει όρια:

Ανατολικά: Ελαιοστάσιο Ηλία Σαγρή.

Δυτικά: Δημόσιο δάσος και αγρό Δημ. Μορώνη.

Βόρεια: Δημόσια δασική έκταση.

Νότια: Ελαιοστάσιο Ηλία Σαγρή.

Όπως φαίνεται στο συνημμένο διάγραμμα που αποτελεί αναπόσπαστο μέρος της απόφασης αυτής.

Η απόφαση αυτή να δημοσιευθεί στην Εφημερίδα της Κυβερνήσεως.

Πάτρα, 27 Σεπτεμβρίου 2001

Με εντολή Γενικού Γραμματέα Περιφέρειας
Ο Γενικός Διευθυντής
ΠΑΝΑΓΙΩΤΗΣ ΣΚΟΥΡΑΣ

ΠΕΡΙΦΕΡΕΙΑ ΔΥΤΙΚΗΣ ΕΛΛΑΔΟΣ
ΔΙΕΥΘΥΝΣΗ ΔΑΣΩΝ ΗΛΕΙΑΣ
ΔΑΣΑΡΧΕΙΟ ΟΛΥΜΠΙΑΣ

Ανήκει στην με αριθ. 1490/01 απόφαση Γενικού Δ/ντή Περιφέρειας

ΤΟΠΟΓΡΑΦΙΚΟ ΔΙΑΓΡΑΜΜΑ

Δημοσιας δασικης εκτασης Παλαιόλογου Δείνου και αδελφών Παπαφώτη εμβαδου 1,500 στρεμματων και με στοιχεια Α.Β.Γ.Δ.Ε.Α. που καηκε στις 4-8-2001 στη θεση Ο Βρυσά περιφερειας Δ.Δ. Βρίνας Δημου Σωλλήνων

ΧΑΡΤΗΣ ΠΡΟΣΑΝΑΤΟΛΙΣΜΟΥ

: ΚΑΕΙΣΑ ΕΚΤΑΣΗ

ΚΛΙΜΑΚΑ 1:50.000

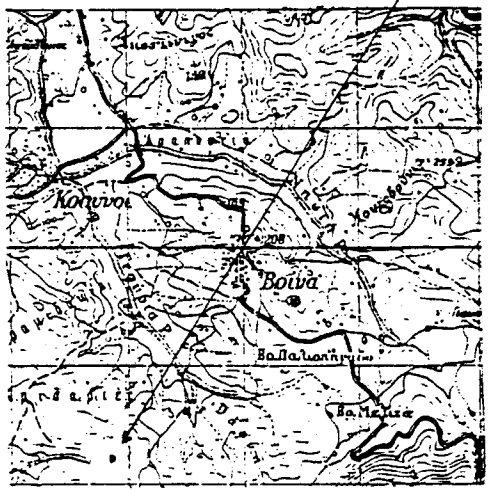

ΚΛΙΜΑΚΑ 1:1000

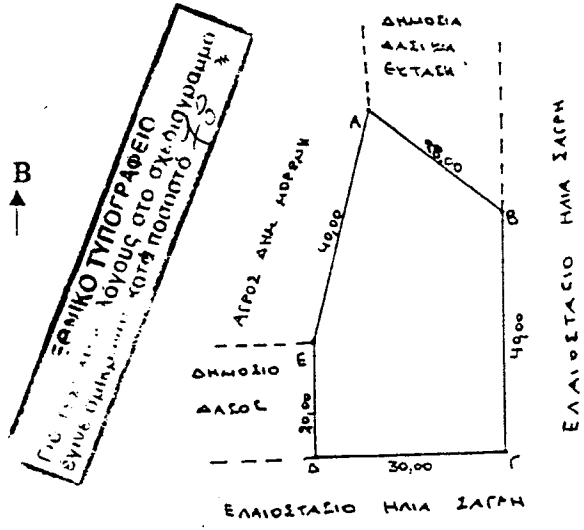

ΕΘΝΙΚΟ ΤΥΠΟΓΡΑΦΕΙΟ
Αντίγραφο λόγους στο σχεδιογραμμα
Κατά πιστό

ΘΕΩΡΗΘΗΚΕ
Πάτρα 27/9/01
Ο Γενικός Δ/ντής Περιφέρειας Δ.Ε.

Παναγιώτης Σκούρας

Κρέστενα 17-9-2001
Ο Δασάρχης Ολυμπίας

Παύλος Βαβλιάρας
Δασολόγος

Ο Συντάκτης

Νικόλαος Χριστοδούλου
Δασολόγος

Αριθ. 1461 (2)

Κήρυξη αναδασωτέας έκτασης 0,750 στρεμμάτων στη θέση «Κλιματσίδι» Περιφέρειας Δήμου Κάστρου Ν. Ηλείας.

Ο ΓΕΝΙΚΟΣ ΓΡΑΜΜΑΤΕΑΣ ΠΕΡΙΦΕΡΕΙΑΣ
ΔΥΤΙΚΗΣ ΕΛΛΑΔΟΣ

Έχοντας υπόψη:

1) Τις δ/ξεις για τη δ/κή αποκ/ση το Ν. 2503/97 και την 186 ΓΓ/98 (ΦΕΚ 727/Β/98) απόφ. Γεν. Γραμ. Περφ. Δυτ. Ελλάδος.

2) Τις δ/ξεις του αρθ. 117 παρ 3 του Συντάγματος της χώρας.

3) Τις δ/ξεις του Ν. 998/79 «περί προστασίας των Δασών κ.λπ.» και ειδικότερα τα αρθ. 41 παρ. 1, 38 παρ. 8 & Ν. 2040/92 αριθ. 12 παρ. 3.

4) Τις δ/γες του Υπουργείου Γεωργίας 16417/1180/6.7.80, 18247/3049/24.2.83 και 85144/1468/9.9.1992.

5) Την 2729/14.9.2001 πρόταση του Δασαρχείου Αμαλιάδος που αναφέρεται στο θέμα για κήρυξη δασικής έκτασης ως αναδασωτέας διότι η δασική βλάστηση που την κάλυπτε κάηκε από πυρκαϊά που εξερράγη την 3.8.01 στη θέση «Κλιματίδι» περιφέρειας Δήμου Κάστρου. Επιβάλλεται η εκ νέου δάσωσή της. Η πράξη βεβαιώθηκε την 14.9.2001, αποφασίζουμε:

Κηρύσσουμε αναδασωτέα με σκοπό την επαναδημιουργία με φυσική αναγέννηση της δασικής βλάστησης που καταστράφηκε με πυρκαϊά, την Δημόσια δασική έκταση εμβαδού 0,750 στρεμμάτων που βρίσκεται στη θέση «Κλιματσίδι» Περιφέρειας Δήμου Κάστρου Ν. Ηλείας.

Προσδιορίζεται από τα στοιχεία σχεδιαγράμματος και έχει όρια:

Ανατολικά: Δημόσια έκταση (παρά του επαρχιακού δρόμου Νεοχωρίου-Κάστρου).

Δυτικά: Μη καείσα Δημόσια δασική έκταση.

Βόρεια: Ομοίως ως άνω.

Νότια: Ομοίως ως άνω.

Όπως φαίνεται στο συνημμένο διάγραμμα που αποτελεί αναπόσπαστο μέρος της απόφασης αυτής.

Η απόφαση αυτή να δημοσιευθεί στην Εφημερίδα της Κυβερνήσεως.

Πάτρα, 26 Σεπτεμβρίου 2001

Με εντολή Γενικού Γραμματέα Περιφέρειας
Ο Γενικός Διευθυντής
ΠΑΝΑΓΙΩΤΗΣ ΣΚΟΥΡΑΣ

ΑΠΟΣΠΑΣΜΑ ΧΑΡΤΗ
Δημοτικού Διαμερίσματος Κάστρου
περιφ. Δήμου Κάστρου - Κυλλήνης
Κλίμακα 1: 50.000
Ορθοφωτοχάρτη έκτασης που
κάνει

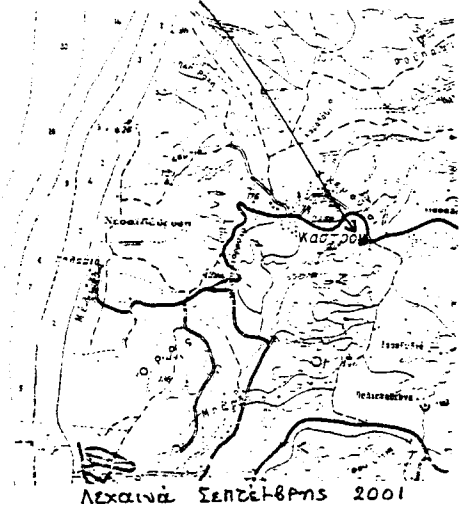

Λεχαινά Σεπτέμβρης 2001
Ο Συντάκτης Δασάρχης
Νικ. Βέρροιος
Δασονόμος Δασολόγος

Αντίκειται στην υπ' αριθ. 1561/01 απόφαση Γεν. Γραμματείας περιφ. Δυτ. Ελλάδας.

ΤΟΠΟΓΡΑΦΙΚΟ ΔΙΑΓΡΑΜΜΑ

Δημόσιου δάσους αειφύλλων πλατυφύλλων που κάνει στις 3-8-01 στη θέση "Κλιμαρίδι" Δημοτικού Διαμερίσματος Κάστρου περιφ. Δήμου Κάστρου - Κυλλήνης.
Κλίμακα 1: 500
Κάτοψη έκτασης (ΑΒΓΔΕΑ)
Εμβαδόν = 0,750 στρέμ.

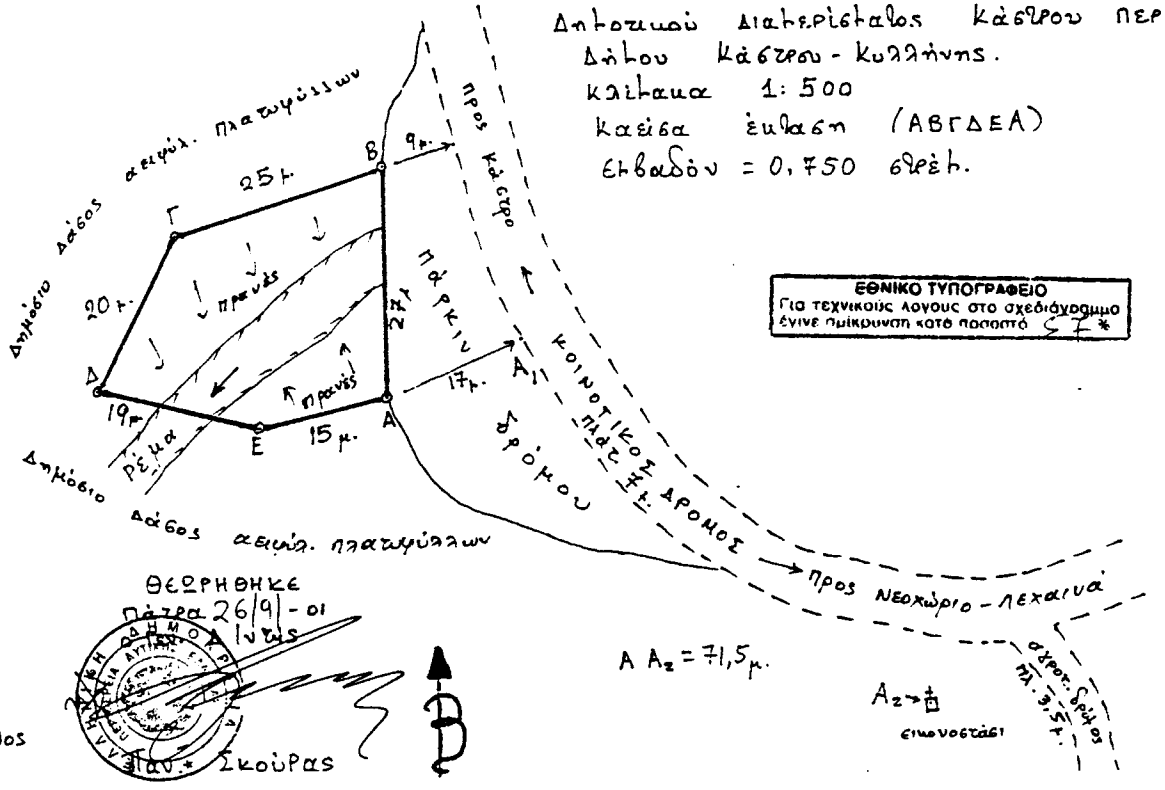

ΕΘΝΙΚΟ ΤΥΠΟΓΡΑΦΕΙΟ
Για τεχνικούς λόγους στο σχεδιάγραμμα έγινε σμίκρυνση κατά ποσοστό 57%

ΘΕΩΡΗΘΗΚΕ
Πάτρα 26/9/-01
Ι.Ν.Τ.Ε.
Σκούρας

Αριθ. 1495 (3)

Κήρυξη αναδασωτέας έκτασης 42,500 στρεμμάτων στη θέση «Τραυλαίικα» Συνοικισμού Όλγας Περιφέρειας Δήμου Τραγανού Ν. Ηλείας.

Ο ΓΕΝΙΚΟΣ ΓΡΑΜΜΑΤΕΑΣ ΠΕΡΙΦΕΡΕΙΑΣ ΔΥΤΙΚΗΣ ΕΛΛΑΔΟΣ

Έχοντας υπόψη:

1) Τις δ/ξεις για τη δ/κή αποκ/ση το Ν. 2503/97 και την 186 ΓΓ/98 (ΦΕΚ 727/Β/98) απόφ. Γεν. Γραμ. Περφ. Δυτ. Ελλάδος.

2) Τις δ/ξεις του αρθ. 117 παρ 3 του Συντάγματος της χώρας.

3) Τις δ/ξεις του Ν. 998/79 «περί προστασίας των Δασών κ.λπ.» και ειδικότερα τα αρθ. 41 παρ. 1, 38 παρ. 8 & Ν. 2040/92 αριθ. 12 παρ. 3.

4) Τις δ/γες του Υπουργείου Γεωργίας 16417/1180/6.7.80, 18247/3049/24.2.83 και 85144/1468/9.9.1992.

5) Την 2812/20.9.2001 πρόταση του Δασαρχείου Αμαλιάδος που αναφέρεται στο θέμα για κήρυξη δασικής έκτασης ως αναδασωτέας διότι η δασική βλάστηση που την κάλυπτε κάηκε από πυρκαϊά που εξερράγη την 28.7.2001 στη θέση «Τραυλαίικα» Συνοικισμού Όλγας περιφέρειας Δήμου Τραγανού. Επιβάλλεται η εκ νέου δάσωσή της. Η πράξη βεβαιώθηκε την 14.9.2001, αποφασίζουμε:

Κηρύσσουμε αναδασωτέα με σκοπό την επαναδημιουργία με φυσική αναγέννηση της δασικής βλάστησης που καταστράφηκε με πυρκαϊά, την Δημόσια δασική έκταση εμβαδού 42,500 στρεμμάτων που βρίσκεται στη θέση «Τραυλαίικα» Συνοικισμού Όλγας Περιφέρειας Δήμου Τραγανού Ν. Ηλείας.

Προσδιορίζεται από τα στοιχεία σχεδιαγράμματος και έχει όρια:

Ανατολικά: Δημόσια δασική έκταση και καλλιεργούμενες αγροτικές εκτάσεις.

Δυτικά: Με καλλιεργούμενες αγροτικές εκτάσεις κατοίκων Τραγανού.

Βόρεια: Ομοίως ως άνω και Δημόσια δασική έκταση.

Νότια: Δημόσια δασική έκταση και καλλιεργούμενες αγροτικές εκτάσεις

Όπως φαίνεται στο συνημμένο διάγραμμα που αποτελεί αναπόσπαστο μέρος της απόφασης αυτής.

Η απόφαση αυτή να δημοσιευθεί στην Εφημερίδα της Κυβερνήσεως.

Πάτρα, 27 Σεπτεμβρίου 2001

Με εντολή Γενικού Γραμματέα Περιφέρειας
Ο Γενικός Διευθυντής
ΠΑΝΑΓΙΩΤΗΣ ΣΚΟΥΡΑΣ

ΑΠΟΣΠΑΣΜΑ ΧΑΡΤΗ
Συνοικισμού Όλυας περιφέρ. Δήμου Τραγανού.
Κλίμακα 1:5.000
Αριθ. πινακίδας 6251/7
Ορισμένη κατάσταση εκμάσης

Άνευ θεν με αριθ. 1495/01 απόφαση Γεν. Δ/ντή περιφέρειας Δυτ. Ελλάδας

ΤΟΠΟΓΡΑΦΙΚΟ ΔΙΑΓΡΑΜΜΑ

Δημόσιου δάους αειφύλλων πλατυφύλλων που κάπως στις 25-7-01 στη δασική θέση "Τραπλαΐικα" Συνοικισμού Όλυας Δήμου Τραγανού.
Κλίμακα 1:5.000
Καμένη έκταση (ΑΒΓΔΕΖΗΘΙΚΛΜΝΞΑ) ▨
Εμβαδόν = 42.500 στρέμ.

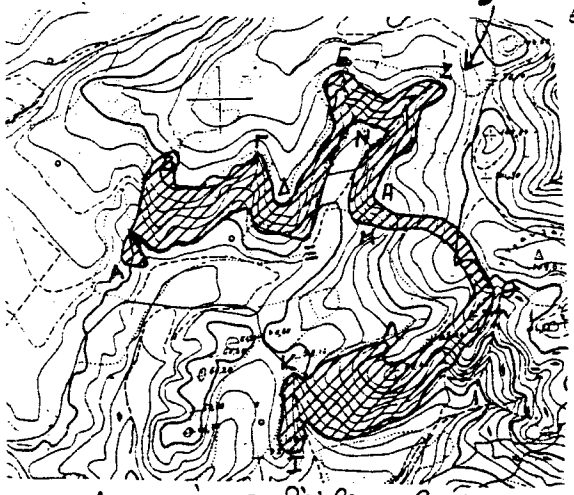

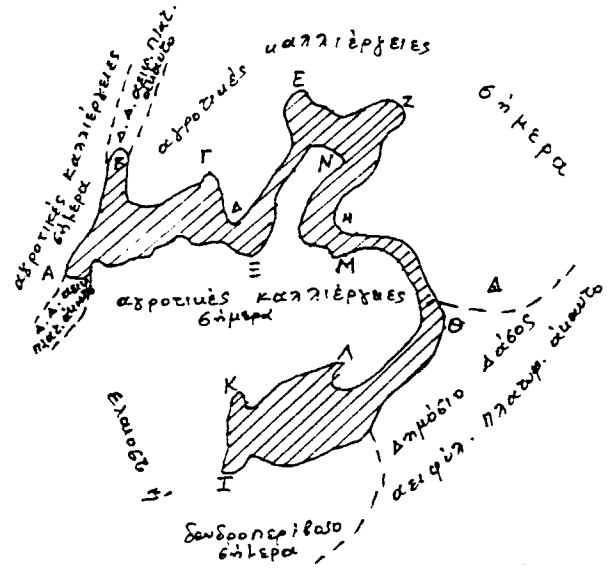

ΕΘΝΙΚΟ ΤΥΠΟΓΡΑΦΕΙΟ
Για τεχνικούς λόγους στο σχεδιάγραμμα έγινε σμικρυνση κατά ποσοστό 57 %

Λεχαινά Σεπτέμβρης 2001
Ο Συντάξας
ΝΙΚΦΑΛΟΣ ΒΕΡΡΟΙΟΣ
ΔΑΣΟΠΟΝΟΣ

Ο Δασάρχης
Ανν. Πολυχρονόπουλος
Δασολόγος Α΄

ΘΕΩΡΗΘΗΚΕ
Πάτρα 27/9/01
Ο Γεν. Δ/ντής
ΠΑΝΑΓΙΩΤΗΣ ΛΙΚΟΥΡΑΣ

Αριθ. 1510 (4)

Κήρυξη αναδασωτέας εκτάσεως εμβαδού 25.000,00 τετρ. μέτρων στη θέση «Τσιβούλι» Δ.Δ. Αγαλά Δήμου Λαγανά Ν. Ζακύνθου.

Η ΓΕΝΙΚΗ ΓΡΑΜΜΑΤΕΑΣ ΠΕΡΙΦΕΡΕΙΑΣ ΙΟΝΙΩΝ ΝΗΣΙΩΝ

Έχοντας υπόψη:

1. Τις διατάξεις του Ν. 2503/97 «Περί Διοίκησης, Οργάνωσης, Στελέχωσης της Περιφέρειας κ.λ.π. και ειδικότερα τις διατάξεις του άρθρου 1 παρ. 2 του Νόμου αυτού».

2. Τις διατάξεις του άρθρου 117 παρ. 3 του Συντάγματος.

3. Τις διατάξεις του Ν. 998/79 «Περί προστασίας των Δασών κ.λ.π.» και ειδικότερα του άρθρου 38 παρ. 1 και του άρθρου 41 παρ. 1.

4. Τις διατάξεις του άρθρου 12 παρ. 2 του Ν. 2040/1992 «Τροποποίηση δ/ξεων του Ν. 998/79».

5. Την αριθμ. 12320/13.7.2000 Απόφαση του Γεν. Γραμματέα Περιφέρειας Ιονίων Νησιών.

6. Την από 25.7.2001 εισήγηση της Δ/νσης Δασών Ζακύνθου με την οποία προτείνεται η κήρυξη της έκτασης που αναφέρεται στο θέμα ως αναδασωτέας, αποφασίζουμε:

Κηρύσσουμε αναδασωτέα με σκοπό την προστασία και επαναδημιουργία της Δασικής βλάστησης, που καταστράφηκε από πυρκαγιά στις 13.6.2001 μη συμπεριλαμβανομένων των γεωργικών εκτάσεων (αγρών καλλιεργούμενων, εν αγραναπαύσει και αναδασωθέντων) που περικλείονται εν όλω ή εν μέρει από την οριογραμμή της αναδασωτέας εκτάσεως, την δασική έκταση εμβαδού 25.000,00 τετρ. μέτρων που βρίσκεται στη θέση «Τσιβούλι» Δ.Δ.Αγαλά Δήμου Λαγανά Ν.Ζακύνθου και προσδιορίζεται από τα στοιχεία Α, Β, Γ, Δ, Ε, Ζ, Η, Θ, Α, και έχει όρια:

Ανατολικά : Δάσος αειφύλλων πλατύφυλλων.

Δυτικά : Δάσος αειφύλλων πλατύφυλλων.

Βόρεια : Δάσος αειφύλλων πλατύφυλλων.

Νότια : Δάσος αειφύλλων πλατύφυλλων και γεωργικές καλλιέργειες,

όπως φαίνεται στο συνημμένο διάγραμμα που αποτελεί αναπόσπαστο μέρος της απόφασης αυτής.

Η απόφαση αυτή να δημοσιευτεί στη Εφημερίδα της Κυβερνήσεως.

Κέρκυρα, 16 Αυγούστου 2001

Η Γενική Γραμματέας Περιφέρειας
ΑΝΑΣΤΑΣΙΑ ΚΑΝΕΛΛΟΠΟΥΛΟΥ

ΕΛΛΗΝΙΚΗ ΔΗΜΟΚΡΑΤΙΑ
ΠΕΡΙΦΕΡΕΙΑ ΙΟΝΙΩΝ ΝΗΣΙΩΝ
ΓΕΝΙΚΗ Δ/ΝΣΗ ΠΕΡΙΦΕΡΕΙΑΣ
Δ/ΝΣΗ ΔΑΣΩΝ ΖΑΚΥΝΘΟΥ

Β

ΕΘΝΙΚΟ ΤΥΠΟΓΡΑΦΕΙΟ
Για τεχνικούς λόγους, η σχεδίαση αμιγώς ενημερωτικού κειμένου πιστοποιείται 73 %

Κλίμακα 1:5.000

Κήρυξη αναδασωτέας έκτασης εμβαδού 25.000 τ.μ. στη θέση «Τσιβούλι»
Δ.Δ. Αγαζά Δήμου Λαγανά Ν. Ζακύνθου.

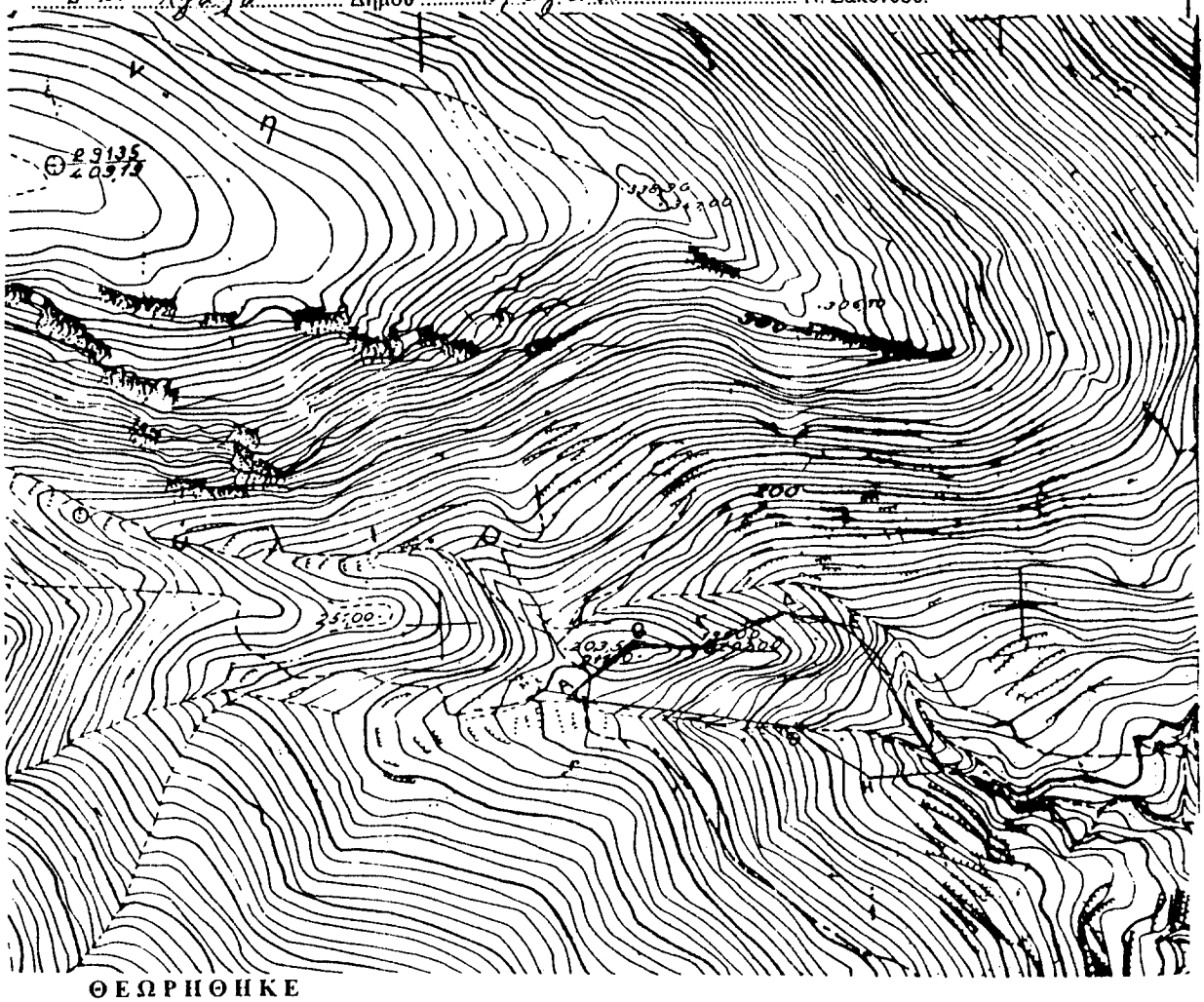

ΘΕΩΡΗΘΗΚΕ

ΚΕΡΚΥΡΑ 16 - 8 - 2001

Γενική Γραμματέας Π.Ι.Ν.
ΑΝΑΣΤΑΣΙΑ ΚΑΝΕΛΛΟΠΟΥΛΟΥ

-Ο-
Δ/ντής Δασών
Τοτομάτσης Ευστάθιος
Δασολόγος

-Ο-
Συντάκτης Δασολόγος
Τοτομάτσης Ευστάθιος
Δασολόγος

14-9-2001
ΜΠΑΛΙΩΤΗ ΑΛΕΞΑΝΔΡΗ
ΔΑΣΟΠΟΝΟΣ