04008822210010008

ΕΦΗΜΕΡΙΣ ΤΗΣ ΚΥΒΕΡΝΗΣΕΩΣ

ΤΗΣ ΕΛΛΗΝΙΚΗΣ ΔΗΜΟΚΡΑΤΙΑΣ

ΤΕΥΧΟΣ ΤΕΤΑΡΤΟ **Αρ. Φύλλου 882**

22 Οκτωβρίου 2001

ΠΕΡΙΕΧΟΜΕΝΑ

ΑΠΟΦΑΣΕΙΣ

Χαρακτηρισμός ως κύριας Δημοτικής της οδού από διασταύρωση 3ης Επαρχιακής οδού Ν. Ιωαννίνων (σημείο α), προς Δ.Δ. Πλατανιάς Δήμου Παμβώτιδας (σημείο β γήπεδο Κουτσελιού), έως τα όρια του οικισμού Δ.Δ. Καστρίτσας Δήμου Παμβώτιδας (σημείο γ) 1

Κήρυξη αναδασωτέας έκτασης εμβαδού 3504,00 τ.μ στην δασική θέση "Προφήτης Ηλίας" περιοχής Δημ. Δ/τος Σημάντρων του Δήμου Μουδανιών Ν. Χαλκ/κής 2

ΑΠΟΦΑΣΕΙΣ

Αριθ. 6917 (1)

Χαρακτηρισμός ως κύριας Δημοτικής της οδού από διασταύρωση 3ης Επαρχιακής οδού Ν. Ιωαννίνων (σημείο α), προς Δ.Δ. Πλατανιάς Δήμου Παμβώτιδας (σημείο β γήπεδο Κουτσελιού), έως τα όρια του οικισμού Δ.Δ. Καστρίτσας Δήμου Παμβώτιδας (σημείο γ).

Ο ΝΟΜΑΡΧΗΣ ΙΩΑΝΝΙΝΩΝ

Έχοντας υπόψη:

1 .Τις διατάξεις

α. Του άρθρου 3 του Ν.Δ. της 17.7.1923 (ΦΕΚ 228 Α΄/16.8.23) "Περί σχεδίων πόλεων και κωμών του Κράτους" όπως μεταγενέστερα τροποποιήθηκαν και συμπληρώθηκαν.

β. Του άρθρου 1 του Π.Δ. της 24/31.5.1985 (ΦΕΚ 270 Δ΄) περί τροποποίησης των όρων και περιορισμών δόμησης στις εκτός σχεδίου περιοχές.

γ. Του Ν. 2218/1994 (ΦΕΚ 90/Α/13.7.94) "Ίδρυση Νομαρχιακής Αυτοδιοίκησης κ.λ.π. και τον Οργανισμό Νομαρχιακής Αυτοδιοίκησης Ιωαννίνων που δημοσιεύθηκε και ισχύει από την 11.5.1995 (ΦΕΚ 397 Β΄)".

δ. Του Π.Δ. 30/96 (ΦΕΚ 21 Α΄/2.2.1996) "Κωδικοποίηση σε ενιαίο κείμενο νόμου με τίτλο 'Κώδικας Νομαρχιακής Αυτοδιοίκησης' των ισχυουσών διατάξεων για τη Νομαρχιακή Αυτοδιοίκηση" και όλες τις μεταγενέστερες αυτού και μέχρι σήμερα τροποποιήσεις και συμπληρώσεις των διατάξεών του.

ε. Του Ν. 3155/4.3.1955 περί κατασκευής και συντήρησης οδών από τους Δήμους ή τις Κοινότητες.

ζ. Του Π.Δ. 209/98 [ΦΕΚ 169/Α/98] περί λήψης μέτρων για την Υπεραστική συγκοινωνία.

2. Τις εγκυκλίους 38924/11.9.58, 45070/7.12.59 και 5698/26.3.60 με τις οποίες καθορίζονται τα δικαιολογητικά για τον χαρακτηρισμό των οδών ως Κοινοτικών ή Δημοτικών.

3.Την γνωμοδότηση του ΣΧΟΠ της Νομ/κής Αυτ/σης Ν. Ιωαννίνων όπως αυτή διατυπώθηκε με την υπ' αριθ.: 10/18.9.2001 πράξη του (θέμα 1°).

4. Το γεγονός ότι από τις κανονιστικές διατάξεις της παρούσας απόφασης δεν προκαλείται δαπάνη σε βάρος του προϋπολογισμού του Δήμου, αποφασίζουμε:

Χαρακτηρίζεται ως κύρια η Δημοτική οδός που συνδέει την 3η Επαρχιακή οδό Ν. Ιωαννίνων (σημείο α), προς Δ.Δ. Πλατανιάς Δήμου Παμβώτιδας (σημείο β γήπεδο Κουτσελιού), έως τα όρια του οικισμού Δ.Δ. Καστρίτσας Δήμου Παμβώτιδας (σημείο γ),όπως χαρακτηριστικά φαίνεται στο χάρτη που συνοδεύει την παρούσα απόφαση.

Η παρούσα απόφαση να δημοσιευθεί στην Εφημερίδα της Κυβερνήσεως.

Ιωάννινα, 2 Οκτωβρίου 2001

Ο Νομάρχης
ΝΙΚΟΛΑΟΣ ΖΑΡΜΠΑΛΑΣ

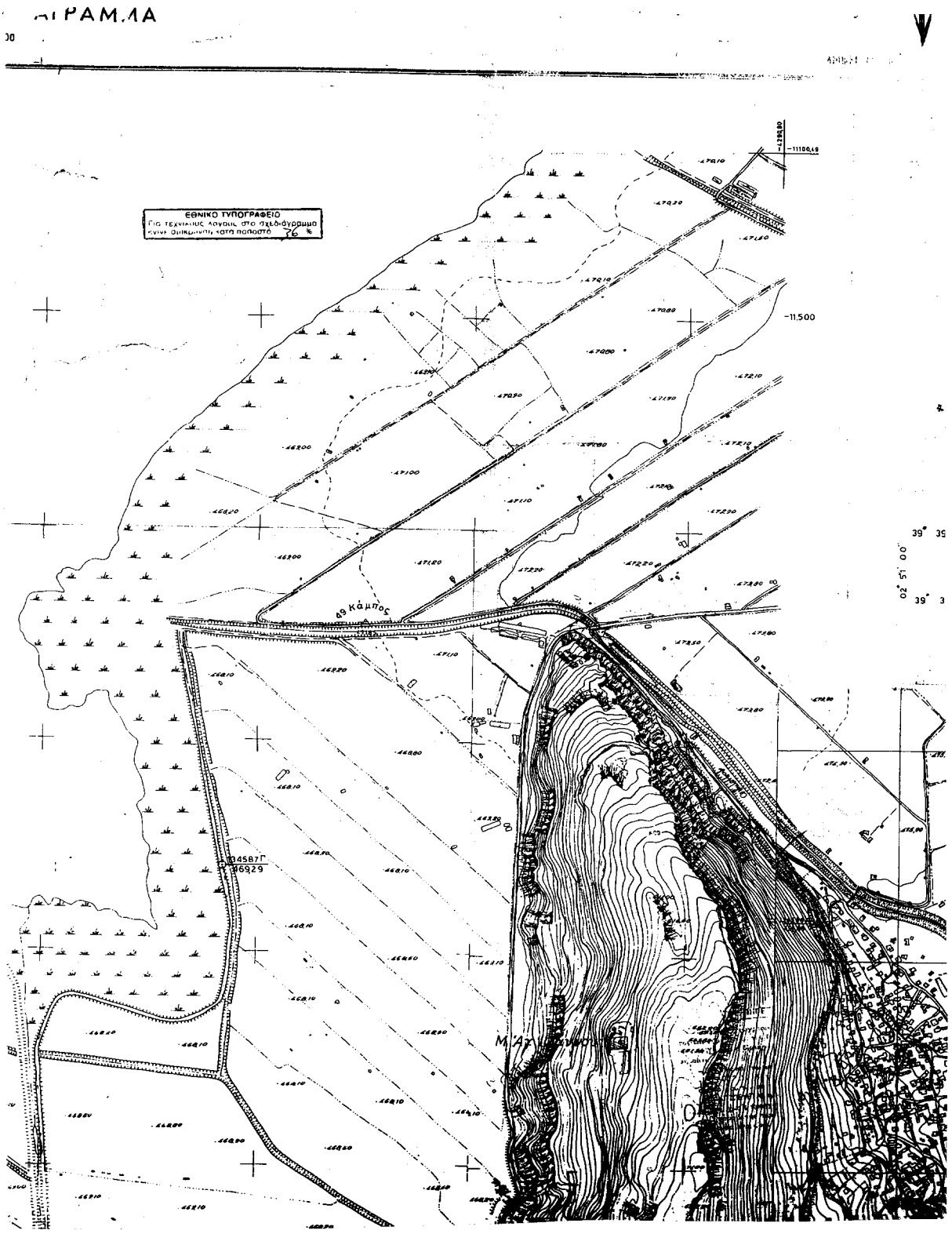
ΕΘΝΙΚΟ ΤΥΠΟΓΡΑΦΕΙΟ
-11.500
Κάμπος
39° 39
02° 51' 00"

[redacted]

ΙΩΑΝΝ

4186.

ΧΑΡΤΗΣ (ΚΛΙΜ.: 1:5000)
Συνοδευτικός της υπ' αριθ.: 6917/2-10-2001 Απ. ΝΟΜΑΡΧΗ Ν. Ιωαννίνων

Χαρακτηρισμός κύρια Δημοτικής οδού από διασταύρωση 3ης Επαρχιακής οδού Ν. Ιωαννίνων (σημείο α), προς Δ.Δ. Πλατανιάς Δήμου Παμβωτίδας (σημειωμ ύψηλο Κουτσελιού), έως τα όρια του οικισμού Δ.Δ. Καστριτσας Δήμου Παμβωτίδας (σημείο γ).

39° 39′ 00″
20° 51′ 00″
39° 37′ 30″
20° 48′ 00″

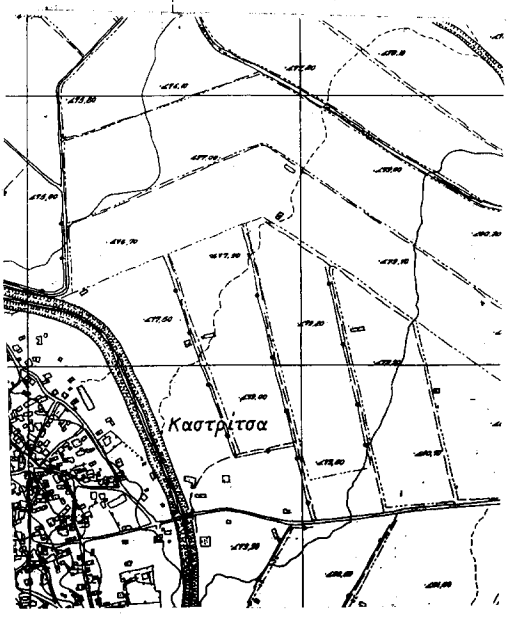

(— όρια οικισμού Δ.Δ. Καστρίτσας)

Φτέρη
Παλαιόν Αεροδρο
ΠΙΝΡΣ
13.4586 A
489.13
755.38
13.4586 B
743.67
13.4587 B
13.4585

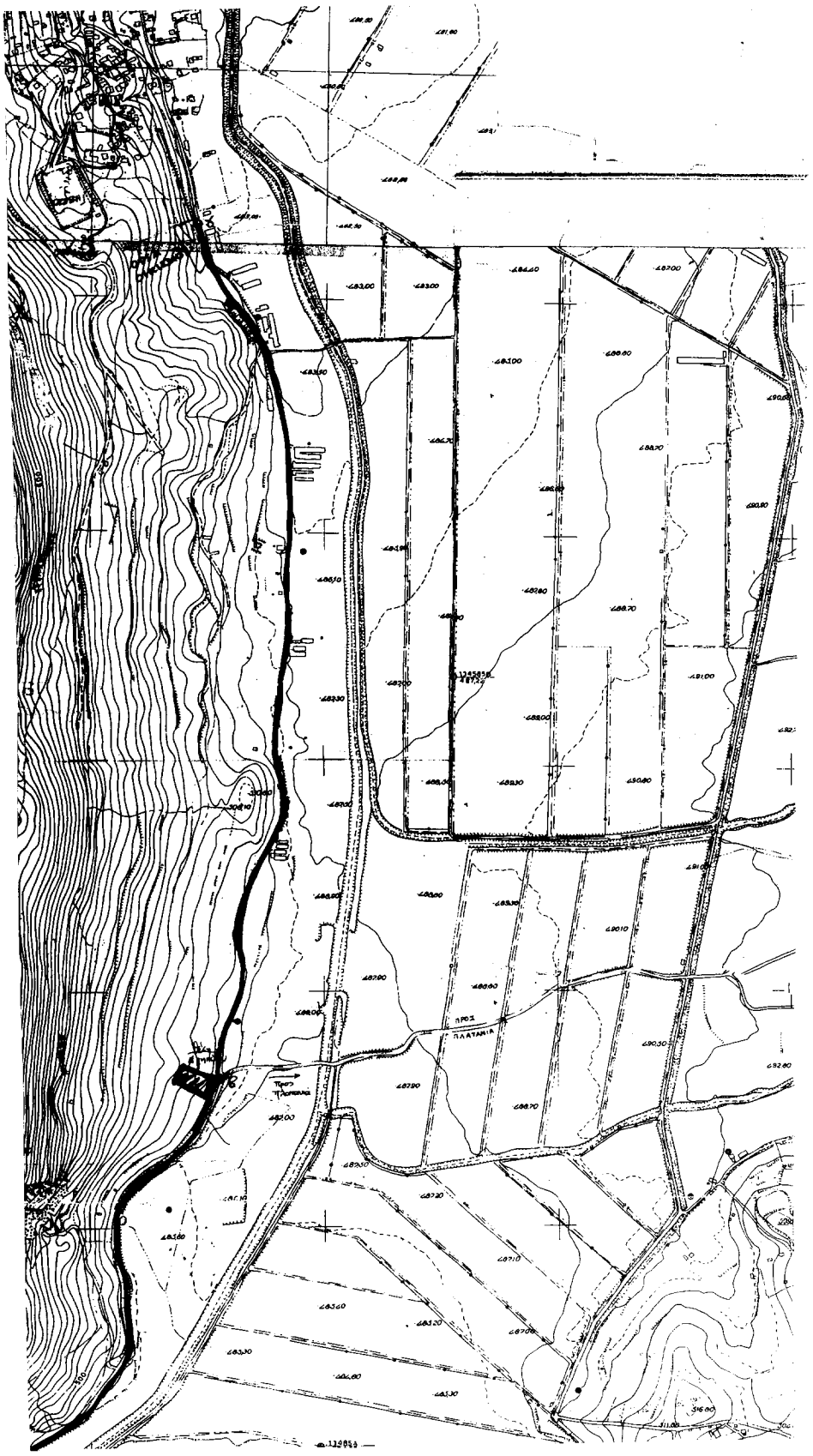
ΠΡΟΣ
ΠΛΑΤΑΝΙΑ
ΠΡΟΣ
ΠΛΑΤΑΝΙΑ

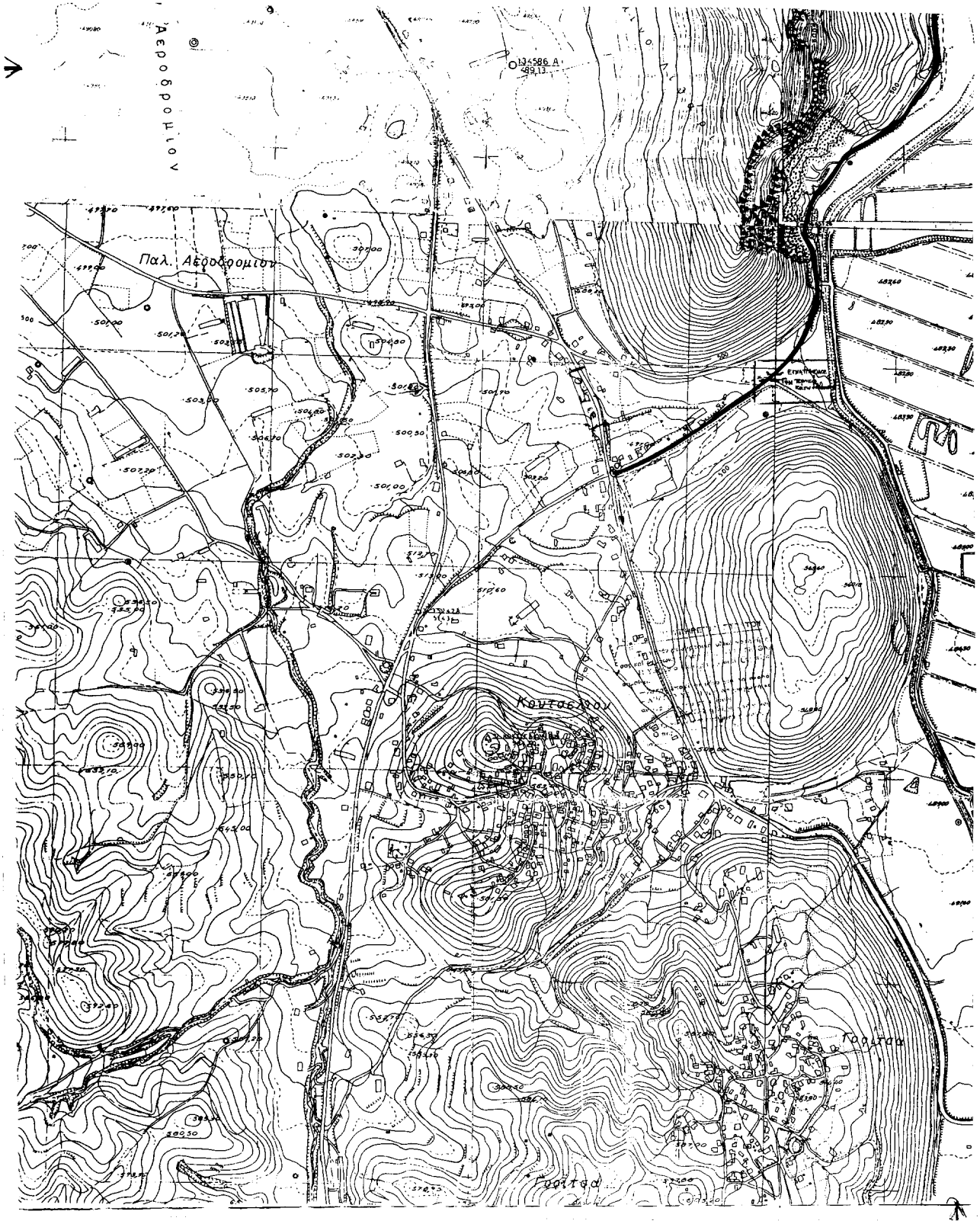
Αεροδρομιον
Παλ. Αεροδρομιον
Κουτσεφον
Γουλτσα
Γουλτσα

Γεφ Κουμλα
Κ α μ π ο ς
Πρφ Ηλίας

Αριθ. 3495 (2)

Κήρυξη αναδασωτέας έκτασης εμβαδού 3504,00 τ.μ στην δασική θέση "Προφήτης Ηλίας" περιοχής Δημ. Δ/τος Σημάντρων του Δήμου Μουδανιών Ν. Χαλκ/κης.

Ο ΓΕΝΙΚΟΣ ΓΡΑΜΜΑΤΕΑΣ
ΠΕΡΙΦΕΡΕΙΑΣ ΚΕΝΤΡΙΚΗΣ ΜΑΚΕΔΟΝΙΑΣ

Έχοντας υπόψη:

1. Τις διατάξεις του άρθρου 117 παρ. 3 του Συντάγματος της χώρας.

2. Τις Διατάξεις του Ν. 998/79 "Περί Προστασίας Δασών κ.λ.π. και ειδικότερα

I. Του άρθρου 41 παρ. 1

II. Του άρθρου 38

3. Τις Διαταγές του Υπουργείου Γεωργίας

I. 160417/1180/8.7.70

II. 182447/3049/24.9.80

4. Την με αριθμό 4964/27.9.2001 Πρόταση του Δασαρχείου Πολυγύρου

5. Τις Διατάξεις του άρθρου 1 παρ. 2 του Ν. 2503/97 "Μεταβίβαση αρμοδιοτήτων στον Γενικό Γραμματέα Περιφέρειας".

6. Την με αριθμό 5631/11.8.2000 (ΦΕΚ 1339/Β/2000) Απόφαση Γενικού Γραμματέα Περιφέρειας Κεντρικής Μακεδονίας "Κατανομή αρμοδιοτήτων στους προϊσταμένους των Δασικών Υπηρεσιών", αποφασίζουμε:

Κηρύσσουμε αναδασωτέα έκταση εμβαδού τριών χιλιάδων πεντακοσίων τεσσάρων (3504,00) τ.μ. στην δασική θέση "Προφήτης Ηλίας" περιοχής Δημ. Δ/τος Σημάντρων Δήμου Μουδανιών Ν. Χαλκιδικής, με σκοπό την προστασία και την αναδάσωση με φυσική αναγέννηση της έκτασης που καταστράφηκε από την πυρκαγιά που έγινε στις 21.8.2000.

Η έκταση αυτή προσδιορίζεται από τα στοιχεία Α, Β, Γ, Δ, Α είναι εμβαδού 3.504,00 τ.μ και συνορεύει:

Βόρεια: Με Δημόσιο δάσος.

Νότια: Με Δημόσιο δάσος.

Ανατολικά: Με φερόμενο κλήρο Μπεζυριάνη.

Δυτικά: Με Δημόσιο δάσος.

Όπως φαίνεται στο συνημμένο διάγραμμα που αποτελεί αναπόσπαστο μέρος της απόφασης αυτής.

Η απόφαση αυτή να δημοσιευθεί στην Εφημερίδα της Κυβερνήσεως.

Πολύγυρος, 27 Σεπτεμβρίου 2001
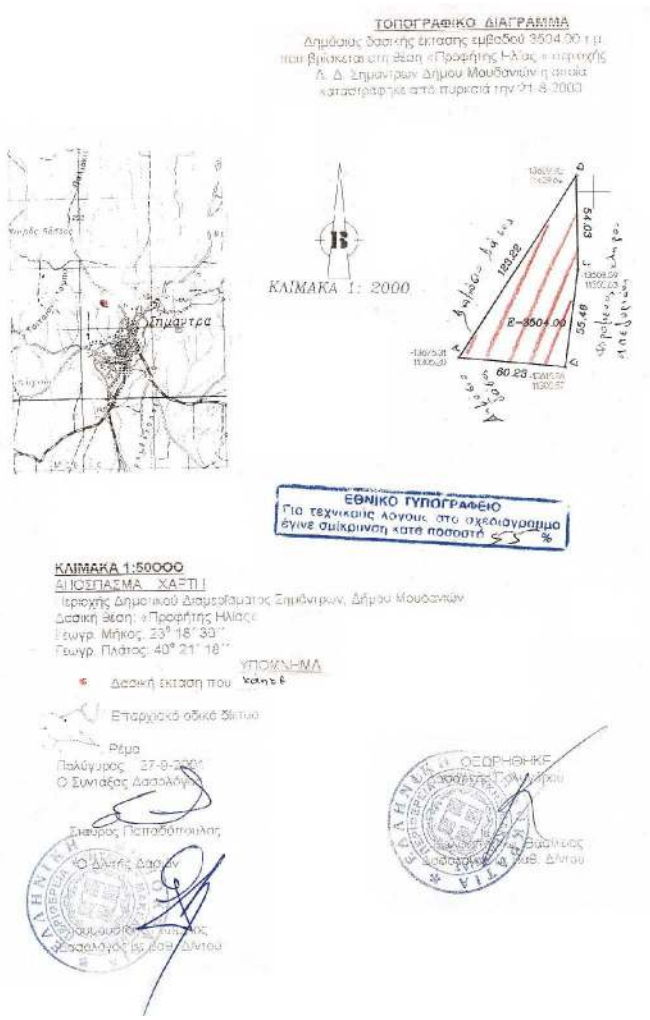
Με εντολή Γενικού Γραμματέα Περιφέρειας
Ο Διευθυντής Δασών Ν. Χαλκιδικής
ΓΕΩΡΓΙΟΣ ΓΚΙΟΥΜΟΥΣΙΔΗΣ