04009280611010008

ΕΦΗΜΕΡΙΣ ΤΗΣ ΚΥΒΕΡΝΗΣΕΩΣ

ΤΗΣ ΕΛΛΗΝΙΚΗΣ ΔΗΜΟΚΡΑΤΙΑΣ

ΤΕΥΧΟΣ ΤΕΤΑΡΤΟ **Αρ. Φύλλου 928**

6 Νοεμβρίου 2001

ΠΕΡΙΕΧΟΜΕΝΑ

ΑΠΟΦΑΣΕΙΣ

Μερική άρση αναδάσωσης σε δημόσια δασική έκταση που έχεί κηρυχθεί αναδασωτέα. λόγω πυρκαγιάς, στην οποία έχει αποκατασταθεί η βλάστηση, (αναδάσωση) με φυσική αναγέννηση 1

Κήρυξη αναδασωτέας έκτασης 1,180 στρεμμάτων, στη θέση «Λυκοβούνι» ή «Σοφάδες» Δημοτικού διαμερίσματος Χώρας του Δήμου Νέστορος Νομού Μεσσηνίας 2

Κήρυξη αναδασωτέας έκτασης εμβαδού 17,5 στρεμμ. στην θέση «Θέκρεζα» Δημ. Διαμ. Πολυποτάμου Δήμου Στυρέων Νομού Εύβοιας 3

Κήρυξη ως αναδασωτέας έκτασης εμβαδού, 12,000 στρεμμάτων στη θέση Γκάτζα» περιφέρειας του Δήμου Οπουντίων Δ.Δ. Μαρτίνου του Ν. Φθ/δας ... 4

ΑΠΟΦΑΣΕΙΣ

Αριθ. 558 (1)

Μερική άρση αναδάσωσης σε δημόσια δασική έκταση που έχεί κηρυχθεί αναδασωτέα. λόγω πυρκαγιάς, στην οποία έχει αποκατασταθεί η βλάστηση, (αναδάσωση) με φυσική αναγέννηση.

Ο ΓΕΝΙΚΟΣ ΓΡΑΜΜΑΤΕΑΣ
ΠΕΡΙΦΕΡΕΙΑΣ ΠΕΛΟΠΟΝΝΗΣΟΥ

Έχοντας υπόψη:

1. Τις διατάξεις:

α) Του Ν. 2503/1997 «Διοίκηση, οργάνωση, στελέχωση της περιφέρειας, ρύθμιση θεμάτων για την τοπική αυτοδιοίκηση και άλλες διατάξεις».

β) Του Ν. 998/1979 «Περί προστασίας των δασών και των δασικών εν γένει εκτάσεων της χώρας» και συγκεκριμένα του άρθρου 44, σε συνδυασμό με το άρθρο 3 του ιδίου νόμου.

2. Την διαταγή του Υπουργείου Γεωργίας 160417/1180/8.7.80, με την οποία παρέχονται οδηγίες για τις αναδασωτέες εκτάσεις.

3. Την αριθ. 86004/1637/4.6.1987 διαταγή του Υπουργείου Γεωργίας και την αριθ. 417/1987 γνωμοδότηση της Συνέλευσης των Προϊσταμένων των Νομικών Δ/νσεων της Διοίκησης, που μας έχει κοινοποιηθεί με την προαναφερόμενη διαταγή, σχετικά με το αντικείμενο του θέματος.

4. Τις αριθ. 1273/20.8.81 και 2021/19.10.84 αποφάσεις του Νομάρχη Κορινθίας (Δ/νσης Δασών) με τις οποίες κηρύχθηκαν αναδασωτέες, λόγω πυρκαγιάς, δημόσιες δασικές εκτάσεις (παρ. 2, άρθρ. 3, Ν. 998/79), συνολικής επιφάνειας εξακοσίων σαράντα έξι (646) στρεμμάτων (585 και 61 στρεμ., αντίστοιχα)

5. Την αριθ. 1328/14.11.90 (ΦΕΚ 736/1990 τ. Δ') απόφαση του Νομάρχη Κορινθίας (Δ/νσης Δασών) με την οποία έγινε άρση της αναδάσωσης σε τμήμα επιφάνειας 66,5 στρεμ. (από την έκταση των 585 στρεμ.) και 1,5 στρ. (από την έκταση των 61 στρεμ.) ήτοι συνολικά 68 στρέμματα.

6. Την αριθ. 1304/19.3.2001 πράξη χαρακτηρισμού του Δασάρχη Κορίνθου, με την οποία χαρακτήρισε έκταση 141.718 τετρ. μέτρα (άρθρ. 14, Ν. 998/79) που βρίσκεται μέσα στην ευρύτερη επιφάνεια που έχει κηρυχθεί αναδασωτέα με τις παραπάνω αποφάσεις του Νομάρχη Κορινθίας.

7. Το αριθ. 1307/16.3.2001 έγγραφο (πρόταση) του Δασαρχείου Κορίνθου και τα στοιχεία που το συνοδεύουν.

8. Το γεγονός ότι από τα στοιχεία που μας υποβλήθηκαν με το παραπάνω έγγραφο του Δασαρχείου Κορίνθου προκύπτουν τα ακόλουθα:

α) Στις δημόσιες δασικές εκτάσεις, εμβαδού 472 τετρ. μέτρων, όπως αυτή αποτυπώνεται στο από 20.3.2001 τοπογραφικό διάγραμμα που έχει συντάξει ο Δασολόγος του Δασαρχείου Κορίνθου Μηνάς Σαλαμός. με τα στοιχεία Κ,Λ,64,Κ και όμοια, εμβαδού 5.624 τετρ. μέτρων με τα στοιχεία 14,15,16,17,18,19,20ε,θ,ι,14 (συνολικά 6.096 τετρ. μετρ.), που είχαν καεί και κηρυχθεί αναδασωτέες με τις προαναφερόμενες αποφάσεις του Νομάρχη Κορινθίας αποκαταστάθηκε πλήρως η δασική βλάστηση (αναδάσωση) με φυσική αναγέννηση.

β) Η πιο πάνω επιφάνεια των 6.096 τετρ. μέτρων, περιλαμβάνεται μέσα στη συνολική έκταση των 141.718 τετρ. μετρ. για την οποία έγινε η αριθ. 1304/19.3.2001 πράξη του Δασάρχη Κορίνθου και χαρακτηρίζεται όπως αναλυτικά σ' αυτήν περιγράφεται.

γ) Πρόκειται η αυτή όπως παραπάνω έκταση μαζί με ευρύτερη αυτής, όπως συνολικά καταγράφεται στην προαναφερόμενη πράξη χαρακτηρισμού, να παραχωρηθεί ύστερα από σχετικό αίτημα της Νομαρχιακής Αυτοδιοί-

κησης Κορινθίας, (σχετικό έγγραφο της αριθ. 168/24.2.2000) για την δημιουργία Ομογενειακού Χωριού, κατά τα προβλεπόμενα, αποφασίζουμε:

Αίρουμε μερικώς, την αναδάσωση από δημόσια δασική έκταση (παρ. 2, άρθρ. 3, Ν. 998/79), που έχει κηρυχθεί αναδασωτέα με την αριθ. 1273/20.8.81 απόφαση του Νομάρχη Κορινθίας (Δ/νσης Δασών), συνολικού εμβαδού έξη χιλιάδων ενενήντα έξη (6.096) τετρ. μέτρων, όπως αυτή προσδιορίζεται, στο από 20.3.2001 τοπογραφικό διάγραμμα που έχει συντάξει ο Δασολόγος του Δασαρχείο Κορίνθου Μηνάς Σαλαμός, έχει θεωρηθεί από τον Προϊστάμενο αυτού Δασάρχη, με τα στοιχεία Κ,Λ,64,Κ (472 τετρ. μέτρα) και 14,15,16,17,18,19,20,14 (5.624 τετρ. μέτρα),γιατί έχει αποκατασταθεί πλήρως η δασική βλάστηση (αναδάσωση) ύστερα από φυσική αναγέννηση.

Η παραπάνω συνολική έκταση, των 6.069 τετρ. μέτρων, όπως παραπάνω προσδιορίζεται, βρίσκεται στη θέση «Πάτημα - Σπηλιά Βολή» Δ. Δ. Ισθμίας, Δήμου Λουτρακίου Περαχώρας, Κορινθίας και συνορεύει όπως παρακάτω:

ΒΟΡΕΙΑ: Με δημόσια δασική έκταση που έχει κηρυχθεί αναδασωτέα με την αριθ. 1273/20.8.81 απόφαση του Νομάρχη Κορινθίας (Δ/νσης Δασών).

ΝΟΤΙΑ: Ομοίως όπως και Βόρεια.

ΑΝΑΤΟΛΙΚΑ: Ομοίως όπως και Βόρεια.

ΔΥΤΙΚΑ: Ομοίως όπως και Βόρεια.

Η απόφαση μας αυτή να δημοσιευθεί στην Εφημερίδα της Κυβερνήσεως.

Τρίπολη, 25 Απριλίου 2001

Ο Γενικός Γραμματέας Περιφέρειας
ΑΝΤ. ΜΑΤΣΙΓΚΟΣ

ΑΠΟΣΠΑΣΜΑ ΧΑΡΤΟΥ
ο οποίο φαίνεται η καμμένη δημοσία δασική έκταση
η θέση "Σπηλιά - Βελή κοινότητος Ισθμιάς - Ξυλοκέρίζης Κορινθίας

Κλίμακα 1:5000

Εμβαδό : 585 στρέμματα

ΥΠΟΜΝΗΜΑ

Ι. Έκταση με στοιχεία Α,Β,Γ,.....,Χ,Ψ,Ω,Α΄,Β΄,.....,Χ΄,Ψ΄,Ω΄,Α που κηρύχθηκε αναδασωτέα με την 1273/20-8-81 απόφαση Νομάρχη Κορινθίας.

ΙΙ. Εκτάσεις με στοιχεία:
α) 14,15,16,17,18,19,20,ε,θ,ι,14 εμβαδού: 5.624 τ.μ.
β) κ,λ,64 εμβαδού: 472 τ.μ.
Για αυτές γίνεται άρση αναδάσωσης με την αριθ 5581 - 4 - 2001 απόφασή μας.

ΘΕΩΡΗΘΗΚΕ
Τρίπολη 9-4-2001
Ο Γ.Γ.Π.Π.
Αντώνης Ματσίγκος

Κόρινθος 20-3-01
Ο Δασάρχης
Γ. Κωνσταντινιάς
Δασολόγος

Κόρινθος 20-3-01
Ο Συντάξας
Μ. Σαλαμός
Δασολόγος

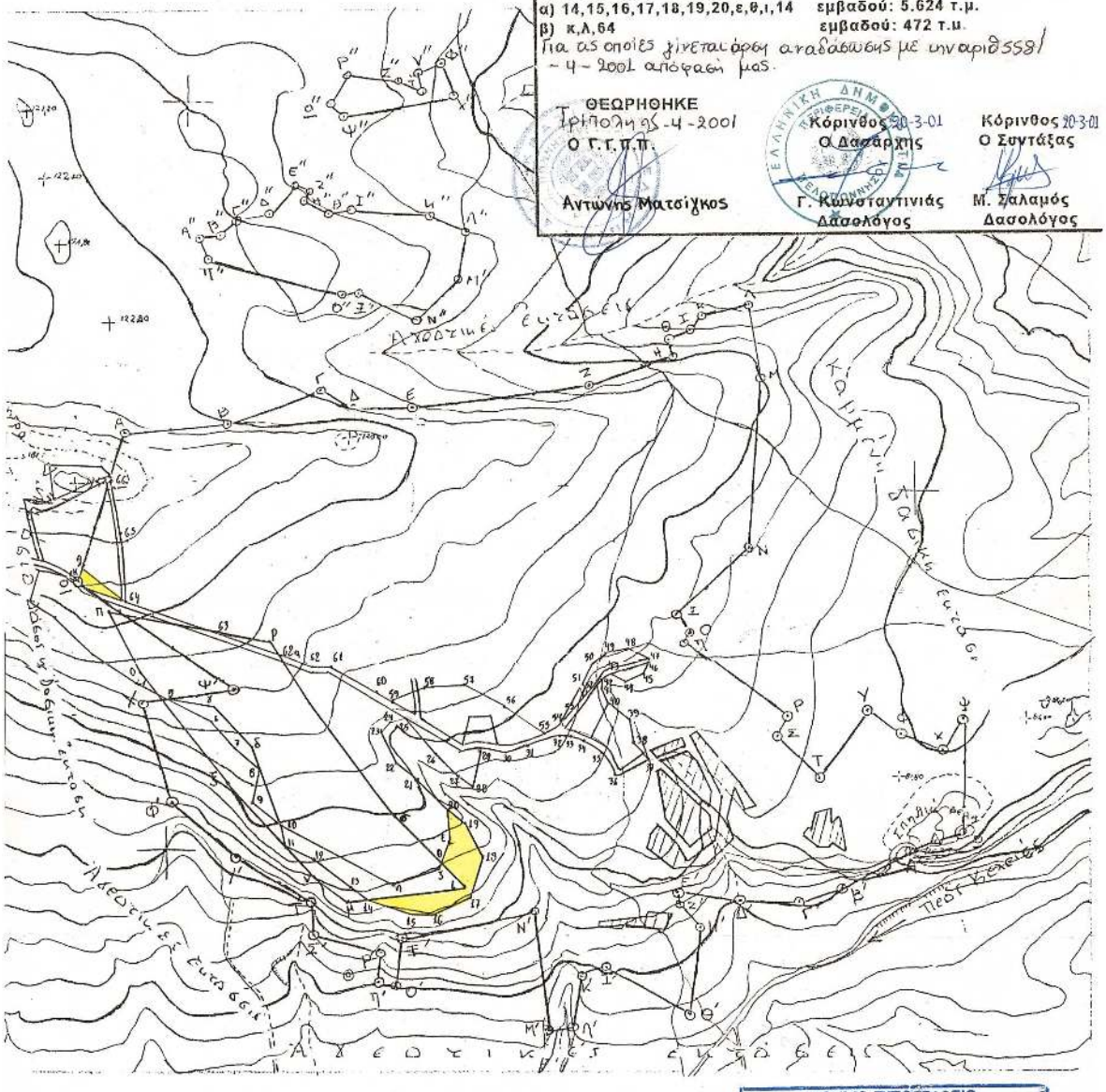

ΥΠΟΜΝΗΜΑ

Καμμένη έκταση

Αγροτικές εκτάσεις και οικόπεδα

ΕΘΝΙΚΟ ΤΥΠΟΓΡΑΦΕΙΟ
Για τεχνικούς λόγους στο σχεδιάγραμμα έγινε σμίκρυνση κατά ποσοστό 53 %

Θεωρήθηκε
Κόρινθος 20-8-81
Ο Νομάρχης
Χρ. Γουλάς

Κόρινθος 30-7-81
Ο Δασάρχης
Βας. Τόλης

Κόρινθος 30-7-8
Ο Συντάξας Δασ
Παν. Αλεξίου

Αριθ. 2778 (2)

Κήρυξη αναδασωτέας έκτασης 1,180 στρεμμάτων, στη θέση «Λυκοβούνι» ή «Σοφάδες» Δημοτικού διαμερίσματος Χώρας του Δήμου Νέστορος Νομού Μεσσηνίας.

Ο ΓΕΝΙΚΟΣ ΓΡΑΜΜΑΤΕΑΣ ΠΕΡ/ΡΕΙΑΣ ΠΕΛ/ΣΟΥ

Έχοντας υπόψη:

1. Τις δ/ξεις του Π.Δ. 51/87 «Καθορισμός των Περιφερειών της Χώρας για το σχεδιασμό κ.λ.π. της περιφερειακής Ανάπτυξης»

2. Τις δ/ξεις των άρθρων 1 παρ. 1 και 2, 2 παρ. 1 εδ.δ', 5 παρ. 3Β, 6 παρ.7 και 7 παρ.2 του Ν.2503/97 «Διοίκηση, Οργάνωση, Στελέχωση της Περιφέρειας κ.λ.π.»

3. Τις δ/ξεις του άρθρου 117 παρ. 3 του Συντάγματος

4. Τις δ/ξεις του Ν. 998/79 «περί προστασίας των δασών κ.λ.π.» και ειδικότερα:

α) του άρθρου 41 παρ.1 β) του άρθρου 38 παρ.1

5. Τις δ/γές του Υπουργείου Γεωργίας:

α) 160417/1180/8-7-80 β) 182447/3049/24-9-80

6. Την αριθ. 2578/24-9-2001 πρόταση του Δασαρχείου Κυπαρισσίας περί κηρύξεως αναδασωτέας, της αναφερομένης στο θέμα έκτασης

7. Την αριθ. 5872/29-8-97 απόφαση του Γενικού Γραμματέα Περιφέρειας Πελ/σου «Τοποθέτηση Πρ/νων Δ/νσεων Υπηρεσιών κ.λ.π. και εξουσιοδότηση υπογραφής με Εντολή Γενικού Γραμματέα Περ/ρειας Πελ/σου (Ε.Γ.Γ.Π.Π.)» (ΦΕΚ 551/τ. Β /3-6-98), αποφασίζουμε:

Κηρύσσουμε αναδασωτέα, με σκοπό την προστασία για την επαναδημιουργία της δασικής βλάστησης που καταστράφηκε από παράνομη εκχέρσωση από 1-2-1997 μέχρι 15-6-2001 την δημόσια δασική έκταση, εμβαδού ενός στρέμματος και εκατόν ογδόντα τετραγωνικών μέτρων (1,180) που βρίσκεται στη θέση «Λυκοβούνι» ή «Σοφάδες» περιοχής Δημοτικού διαμερίσματος Χώρας του Δήμου Νέστορος Νομού Μεσσηνίας προσδιορίζεται από τα στοιχεία: Α,Β,Γ,Δ,Ε,Ζ,Η,Θ,Ι,Α και έχει όρια:

Ανατολικά: Δημόσια δασική έκταση και αγροτικός δρόμος

Δυτικά: Δημόσια δασική έκταση και αμπελώνας Κων/νου Μπακαράκη

Βόρεια: Αγροτικός δρόμος και αμπελώνας Κων/νου Μπακαράκη

Νότια: Δημόσια δασική έκταση.

Όπως φαίνεται στο συνημμένο διάγραμμα που αποτελεί αναπόσπαστο μέρος της απόφασης αυτής. Προβλέπεται φυσική αναγέννηση της δασικής βλάστησης που καταστράφηκε.

Η απόφαση αυτή να δημοσιευθεί στην Εφημερίδα της Κυβερνήσεως.

Καλαμάτα, 28 Σεπτεμβρίου 2001

Με εντολή Γενικού Γραμματέα Περιφέρειας
Ο Διευθυντής Δασών
ΠΑΝ. ΜΠΑΖΙΓΟΣ

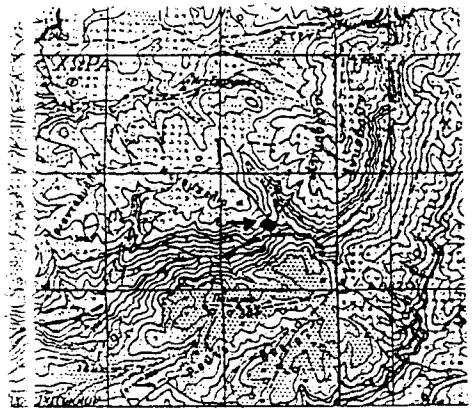

ΑΠΟΣΠΑΣΜΑ ΧΑΡΤΗ ΓΥΣ - 1977.
ΦΥΛΛΟ ΧΑΡΤΗ: "ΦΙΛΙΑΤΡΑ".
ΚΛΙΜΑΚΑ: 1:50000
→■ Ενδεικτική θέση αναδασωτέας έκτασης.

ΣΧΕΔΙΑΓΡΑΜΜΑ

Αναδασωτέας δημόσιας δασικής έκτασης στη θέση "Λυκοβούνι" ή "Σοφάδες" περιοχής Δημοτικού Διαμερίσματος Χώρας Δήμου Νέστορος.

Ανήκει στην αριθ. 2778/2001 απόφαση Γενικού Γραμματέα Περιφέρειας Πελοποννήσου (Διεύθυνση Δασών Μεσσηνίας)

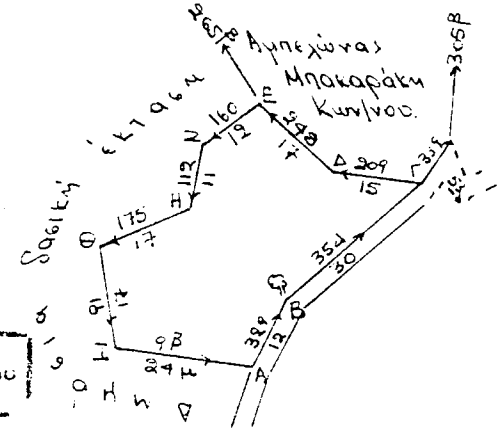

ΥΠΟΜΝΗΜΑ

Α.Β.Γ.Δ.Ε.Ζ.Η.Θ.Ι.Α.: Αναδασωτέα δημόσια δασική έκταση
Εμβαδό: 1,180 στρέμματα
Κλίμακα: 1:1000

ΕΘΝΙΚΟ ΤΥΠΟΓΡΑΦΕΙΟ
Για τεχνικ... ...ΝΟΥΣ στο σχεδιόγραμμα
...ΝΕ ...ΤΟΙΚ... κατά ποσοστό 78 %

Γαργαλιάνοι 19-6-2001
Η συντάκτρια

Νίκη Τότσκα
ΔΑΣΟΠΟΝΟΣ

ΘΕΩΡΗΘΗΚΕ

Κυπαρισσία 30-8-2001
Δασάρχης Κυπαρισσίας
ΣΩΤΗΡΙΟΣ ΠΑΠΑΔΟΠΟΥΛΟΣ
Δασολόγος

Καλαμάτα 27-9-2001
Δ/ντής Δασών
Παναγιώτης Μπαζίγος
Δασολόγος με βαθμό Δ/ντή

Αριθ. 3395 (3)

Κήρυξη αναδασωτέας έκτασης εμβαδού 17,5 στρεμμ. στην θέση «Θέκρεζα» Δημ. Διαμ. Πολυποτάμου Δήμου Στυρέων Νομού Εύβοιας.

Ο ΓΕΝΙΚΟΣ ΓΡΑΜΜΑΤΕΑΣ ΠΕΡΙΦΕΡΕΙΑΣ ΣΤΕΡΕΑΣ ΕΛΛΑΔΑΣ

Έχοντας υπ' όψη:

1 .Τις διατάξεις του Νόμου 2503/97(ΦΕΚ 107Α/97) «Διοίκηση-Στελέχωση της Περιφέρειας - Ρύθμιση θεμάτων για την τοπική αυτοδιοίκηση κ.λ.π.»

2.Την 6747/29-9-97 (ΦΕΚ 242/Β΄/98) Απόφαση του Γενικού Γραμματέα Περιφέρειας Στερεάς Ελλάδας «Μεταβίβαση αρμοδιοτήτων στους προϊσταμένους των Δασικών Υπηρεσιών της Περιφέρειας Στερεάς Ελλάδας και της εξουσίας να υπογράφουν με εντολή Γενικού Γραμματέα της Περιφέρειας Στερεάς Ελλάδας»

3. Τις διατάξεις του άρθρου 117 παρ. 3 του Συντάγματος της Χώρας

4.Τις διατάξεις του Ν. 998/79 «Περί Προστασίας Δασών κλπ» και ειδικότερα α) του άρθρου 41 παρ. 1β και β) του άρθρου 38 παρ 1.

5 .Τις διαταγές του Υπουργείου Γεωργίας α) 160417 / 1180 / 8-7-80 και β) 182447/ 3049/24-9-80.

6.Την 2520/1-10-2001 αναφορά του Δασαρχείου Αλιβερίου «Περί κήρυξης αναδασωτέας έκτασης» εμβαδού 17,5 στρεμμ στην θέση «Θέκρεζα» του Δημόσιου δάσους Δημ. Διαμ. Πολυποτάμου Δήμου Στυρέων Νομού Εύβοιας η οποία καταστράφηκε από πυρκαγιά, αποφασίζουμε:

Κηρύσσουμε αναδασωτέα, με σκοπό την διατήρηση του δασικού χαρακτήρα, την προστασία και ανάπτυξη της δασικής βλάστησης, με φυσική αναγέννηση, την έκταση των 17,5 στρεμμ στην θέση «Θέκρεζα» του Δημόσιου δάσους Δημ. Διαμ. Πολυποτάμου Δήμου Στυρέων Νομού Εύβοιας που προσδιορίζεται από τα στοιχεία: (1,2,3,4,5,1) και έχει όρια:

ΑΝΑΤΟΛΙΚΑ: με Δημόσια έκταση δασικού χαρακτήρα
ΔΥΤΙΚΑ: με Δημόσια έκταση δασικού χαρακτήρα
ΒΟΡΕΙΑ: με γεωργικές εκτάσεις
ΝΟΤΙΑ: με Δημόσια έκταση δασικού χαρακτήρα

όπως φαίνεται στο συνημμένο σχεδιάγραμμα που αποτελεί αναπόσπαστο μέρος της παρούσας απόφασης.

Η απόφαση αυτή ισχύει από την κοινοποίηση της άρθρο 41 Ν.998/79 και πριν την δημοσίευσή της στην Εφημερίδα της Κυβερνήσεως άρθρο 37 Ν. 3200/55.

Χαλκίδα, 9 Οκτωβρίου 2001

Με εντολή Γενικού Γραμματέα Περιφέρειας
Ο Διευθυντής Δασών
ΝΙΚ. ΛΟΥΚΑΣ

ΠΡΟΧΕΙΡΟ ΣΧΕΔΙΑΓΡΑΜΜΑ ΚΛΙΜΑΚΑ 1:2000

ΥΠΟΜΝΗΜΑ

1.2.3.4.5.1 = Δημόσια δασική έκταση εμβαδού 17,5 στρ. στη θέση "Θέρμελα" Δυτικού Διαχειρίσεως Πολυποτάμου Δήμου Σωκείων η οποία κάνει την 5-9-2001 και την οποία πρόκειται να ενωμοιοθεί ως ανεξάρτητα.

Αλίβερι 24/9/2001

Ο Συντάξας

ΚΟΡΒΟΛΕΜΗΣ ΑΛΚΙΒΙΑΔΗΣ
ΔΑΣΟΝΟΜΟΣ

ΕΘΝΙΚΟ ΤΥΠΟΓΡΑΦΕΙΟ
Για τεχνικές λύσεις στο σχεδιάγραμμα
ενώνει σημείωση κάτω πόστα 5 μ.

ΘΕΩΡΗΘΗΚΕ
Κύμη 1/10/2001

Ο Δασάρχης

ΑΘΑΝΑΣΙΟΥ ΜΑΡΙΝΟΣ
Δασολόγος με βαθύ Δίπλ.

3395/09-10-01

Γεωργίου Συντάξας

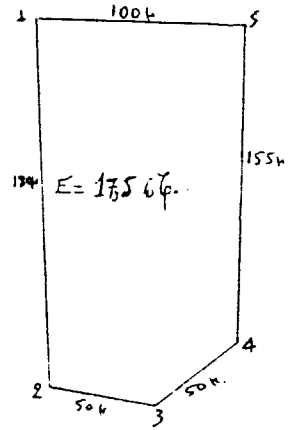

Δημόσιος Δασικός Συντάξας

Δημόσιος Δασικός Συντάξας

Δημόσιος Δασικός Συντάξας.

ΚΑΤΑΤΟΠΙΣΤΙΚΟΣ ΧΑΡΤΗΣ ΓΥΣ ΚΛΙΜΑΚΟΣ 1:5000

1.2.3.4.5.1 = Δημόσια δασική έκταση εμβαδού 17,5 στρ. στη θέση "Θέρμελα" Δυτικού Διαχειρίσεως Πολυποτάμου Δήμου Σωκείων η οποία κάνει την 5-9-2001 και την οποία πρόκειται να ενωμοιοθεί ως ανεξάρτητα.

Αλίβερι 24/9/2001

Δασονόμος

ΚΟΡΒΟΛΕΜΗΣ ΑΛΚΙΒΙΑΔΗΣ
ΔΑΣΟΝΟΜΟΣ

3395/09-10-01

ΘΕΩΡΗΘΗΚΕ
Κύμη 1/10/2001

Δασάρχης

ΑΘΑΝΑΣΙΟΥ ΜΑΡΙΝΟΣ
Δασολόγος με βαθύ Δίπλ.

Αριθ. 3012 (4)

Κήρυξη ως αναδασωτέας έκτασης εμβαδού, 12,000 στρεμμάτων στη θέση Γκάτζα» περιφέρειας του Δήμου Οπουντίων Δ.Δ. Μαρτίνου του Ν. Φθ/δας.

Ο ΓΕΝΙΚΟΣ ΓΡΑΜΜΑΤΕΑΣ ΠΕΡΙΦΕΡΕΙΑΣ ΣΤΕΡΕΑΣ ΕΛΛΑΔΑΣ

Έχοντας υπόψη:

1. Τις διατάξεις της παραγρ. 3 του άρθρου 117 του Συντάγματος.

2. Τις διατάξεις του Ν. 2503/97 «Διοίκηση. Οργάνωση, Στελέχωση της Περιφέρειας κ.λ.π.».

3. Τις διατάξεις του Ν. 998/79 «Περί προστασίας των δασών και των δασικών εν γένει εκτάσεων της Χώρας και συγκεκριμένα:

α. Του άρθρου 41 παρ.1,β του άρθρου 38 παρ. 1

4. Τις διαταγές του Υπουργείου Γεωργίας:

α. 160417/1180/8-7-80 β. 182447/3049/24-9-80

5. Τις διατάξεις του άρθρου 29 του Ν. 2081/1992

6. Την αριθ. 5910/23-7-99 (ΦΕΚ 1640/Β'/99) απόφαση του Γ.Γ.Π.Σ.Ε «Μεταβίβαση αρμοδιοτήτων στους Προϊσταμένους των Δασικών Υπηρεσιών».

7. Την αριθμ. 4300/5-10-2001 πρόταση του Δασαρχείου Αταλάντης, από την οποία προκύπτει ότι η έκταση που αναφέρεται στο θέμα είχε κατά το χρόνο της καταστροφής της, που έγινε από πυρκαγιά την 27-7-2001 Δασικό χαρακτήρα κατά την έννοια του άρθρου 3 παρ. 2, του Ν. 998/79 και ως εκ τούτου επιβάλλεται η κήρυξη της ως αναδασωτέας, αποφασίζουμε:

Κηρύσσουμε αναδασωτέα με σκοπό την επανεγκατάσταση, με φυσική ή τεχνητή αναγέννηση, της δασικής βλάστησης που καταστράφηκε από πυρκαγιά την 27-7-2001, την Δημόσια δασική έκταση εμβαδού δώδεκα στρεμμάτων που βρίσκεται στη θέση «Γκάτζα» περιφέρειας Δήμου Οπουντίων, Δ.Δ. Μαρτίνου και προσδιορίζεται από τα στοιχεία: Α-Β-Γ-Δ-Ε-Ζ-Α όπως αυτή φαίνεται στο συνημμένο διάγραμμα το οποίο αποτελεί αναπόσπαστο μέρος της αποφάσεως αυτής και έχει όρια:

Ανατολικά: Με δημόσια δασική έκταση.

Δυτικά: Ομοίως ως άνω.

Βόρεια: Ομοίως ως άνω.

Νότια: Ομοίως ως άνω.

Η απόφαση αυτή ισχύει από της κοινοποιήσεως της αρμοδίως (άρθρο 41 Ν.998/79)και προ της δημοσιεύσεώς της στην Εφημερίδα της Κυβερνήσεως (άρθρο 37 Ν. 3200/55). Από τις διατάξεις αυτής της απόφασης δεν προκαλείται δαπάνη σε βάρος του Κρατικού Προϋπολογισμού.-

Η απόφασηαυτή να δημοσιευθεί στην Εφημερίδα της Κυβερνήσεως.

Λαμία, 8 Οκτωβρίου 2001

Με εντολή Γενικού Γραμματέα Περιφέρειας
Ο Διευθυντής Δασών κ.α.α.
Π. ΑΠΟΣΤΟΛΟΠΟΥΛΟΣ

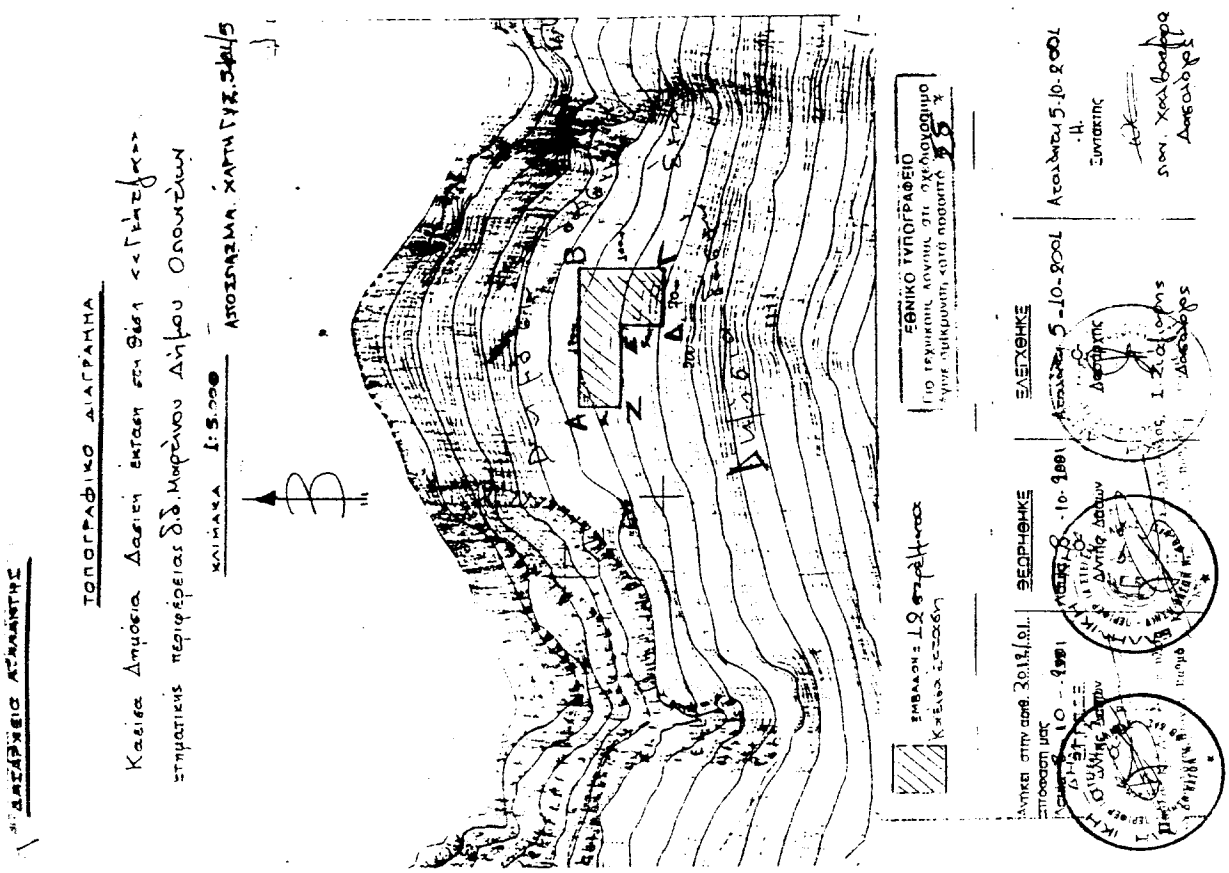

ΑΠΟ ΤΟ ΕΘΝΙΚΟ ΤΥΠΟΓΡΑΦΕΙΟ