04009752111010008

ΕΦΗΜΕΡΙΣ ΤΗΣ ΚΥΒΕΡΝΗΣΕΩΣ

ΤΗΣ ΕΛΛΗΝΙΚΗΣ ΔΗΜΟΚΡΑΤΙΑΣ

ΤΕΥΧΟΣ ΤΕΤΑΡΤΟ **Αρ. Φύλλου 975**

21 Νοεμβρίου 2001

ΠΕΡΙΕΧΟΜΕΝΑ

ΑΠΟΦΑΣΕΙΣ

Ανάκληση της αριθ. 1205/93/11.3.1994 (ΦΕΚ 359/τ.Δ΄/14.4.94) απόφασης του Νομάρχη Ανατ. Αττικής.... 1

Κήρυξη αναδασωτέας έκτασης εμβαδού 50,000 στρεμμάτων στη θέση Μπαράκου περιφέρειας του Δήμου Κορωπίου του Νομού Αττικής..... 2

Κήρυξη αναδασωτέας έκτασης εμβαδού 7,000 στρεμμάτων στη θέση Αξωνή περιφέρειας του Δήμου Γλυφάδας του Νομού Αττικής 3

Κήρυξη αναδασωτέας έκτασης εμβαδού 2,500 στρεμμάτων στη θέση Αγ. Νικόλαος περιφέρειας Κοινότητας Αναβύσσου του Νομού Αττικής..... 4

Κήρυξη αναδασωτέας έκτασης εμβαδού 2,400 στρεμμάτων στη θέση Γύρισμα Τερψιθέας περιφέρειας του Δήμου Γλυφάδας του Νομού Αττικής..... 5

ΑΠΟΦΑΣΕΙΣ

Αριθ. 4017 (1)

Ανάκληση της αριθ. 1205/93/11.3.1994 (ΦΕΚ 359/τ.Δ΄/14.4.94) απόφασης του Νομάρχη Ανατ. Αττικής.

Ο ΓΕΝΙΚΟΣ ΓΡΑΜΜΑΤΕΑΣ ΠΕΡΙΦΕΡΕΙΑΣ ΑΤΤΙΚΗΣ

Έχοντας υπόψη:

1. Τις διατάξεις του Ν. 3200/55 «Περί Διοικητικής Αποκεντρώσεως», όπως αυτές τροποποιήθηκαν μεταγενέστερα.

2. Τις διατάξεις του Ν. 2503/1997 «Διοίκηση, οργάνωση, στελέχωση της Περιφέρειας κλπ».

3. Τις διατάξεις της παρ. 3 του άρθρου 117 του Συντάγματος της Χώρας.

4. Τις διατάξεις του Ν. 998/79 «Περί προστασίας των Δασών και των Δασικών εν γένει εκτάσεων της Χώρας» και ειδικότερα:

α) Του άρθρου 41 παρ. 1 και β) Του άρθρου 38 παρ. 1.

5. Τις διαταγές του Υπουργείου Γεωργίας:

α) 160417/1180/8.7.80 «Περί οδηγιών για τις αναδασωτέες εκτάσεις»

β) 182447/3049/24.9.80.

6. Την αριθ. 3790/8.10.1993 απόφαση του Νομάρχη Ανατ. Αττικής «Περί άρσεως της αναδάσωσης από έκταση εμβαδού 710 στρεμ. της Κοινότητας Ανθούσας Αττικής και μη κήρυξης αυτής ως αναδασωτέας.

7. Το αριθ. 55530/1025/28.4.1998 έγγραφο του Υπ. Γεωργίας και ειδικότερα την παρ. 3α αυτού σύμφωνα με την οποία οι εκτούσεις της Κοινότητας Ανθούσας, που περιλαμβάνονται στο Γ.Π.Σ. και έχει αρθεί η αναδάσωση με την πιο πάνω υπ' αριθ. 3790/8.10.1993 απόφαση του Νομ. Ανατ. Αττικής, δεν χαρακτηρίζονται δασικές και δεν προστατεύονται κατά τις διατάξεις της ισχύουσας Δασικής Νομοθεσίας.

8. Τα υπ' αριθ. 1677/1.6.98 και 6985/18.10.2001 έγγραφα του Δασαρχείου Πεντέλης με τα οποία ζητάει την ανάκληση της υπ' αριθ. 1205/93/11.3.94 απόφασης του Νομάρχη Ανατ. Αττικής, διότι η έκταση που αφορά αυτή συμπεριλαμβάνεται στις εκτάσεις που ήρθη η αναδάσωση με την πιο πάνω 3790/8.10.93 απόφαση και ισχύει η παρ. 3α του αριθ. 55530/1025/28.4.98 εγγράφου του Υπ. Γεωργίας, αποφασίζουμε:

Ανακαλούμε την υπ' αριθ. 1205/93/11.3.94 (ΦΕΚ 359/τ.Δ΄/14.4.94 απόφαση του Νομάρχη Ανατ. Αττικής στο σύνολό της.

Η παρούσα να δημοσιευθεί στην Εφημερίδα της Κυβερνήσεως.

Αγία Παρασκευή, 13 Νοεμβρίου 2001

Ο Γενικός Γραμματέας Περιφέρειας
ΜΙΧΑΗΛ ΚΥΡΙΑΚΙΔΗΣ

Αριθ. 4022 (2)

Κήρυξη αναδασωτέας έκτασης εμβαδού 50,000 στρεμμάτων στη θέση Μπαράκου περιφέρειας του Δήμου Κορωπίου του Νομού Αττικής.

Ο ΓΕΝΙΚΟΣ ΓΡΑΜΜΑΤΕΑΣ ΠΕΡΙΦΕΡΕΙΑΣ ΑΤΤΙΚΗΣ

Έχοντας υπόψη:

1. Τις διατάξεις του Ν. 3200/55 «Περί Διοικητικής Αποκεντρώσεως», όπως αυτές τροποποιήθηκαν μεταγενέστερα.

2. Τις διατάξεις του Ν. 2503/1997 «Διοίκηση, οργάνωση, στελέχωση της Περιφέρειας κ.λπ.».

3. Τις διατάξεις της παρ. 3 του άρθρου 117 του Συντάγματος της Χώρας.

4. Τις διατάξεις του Ν. 998/79 «Περί προστασίας των Δασών και των Δασικών εν γένει εκτάσεων της Χώρας» και ειδικότερα:

α) του άρθρου 41 παρ. 1,

β) του άρθρου 38 παρ. 1.

5. Τις διαταγές του Υπουργείου Γεωργίας:

α) 160417/1180/8.7.80, «Περί οδηγιών για τις αναδασωτέες εκτάσεις».

β) 182447/3049/24.9.80.

6. Την αριθ. 6631/12.10.2001 πρόταση του Δασαρχείου Πεντέλης σχετικά με την κήρυξη αναδασωτέας, της αναφερόμενης στο θέμα έκτασης, αποφασίζουμε:

Κηρύσσουμε αναδασωτέα Δημόσια δασική έκταση εμβαδού 50,000 στρεμμάτων (πενήντα στρεμμάτων) που βρίσκεται στη θέση Μπαράκου περιφερείας του Δήμου Κορωπίου Νομού Αττικής και η οποία απεικονίζεται με στοιχεία Α-Β-Γ-Δ-Ε-Ζ-Η-Θ-Α στο προσαρτημένο στην παρούσα απόφασή μας διάγραμμα, το οποίο αποτελεί αναπόσπαστο μέρος αυτής και έχει όρια:

ΑΝΑΤΟΛΙΚΑ: Δημόσια δασική έκταση.

ΔΥΤΙΚΑ: Δημόσια δασική έκταση.

ΒΟΡΕΙΑ: Μη δασική έκταση και δημόσια δασική έκταση.

ΝΟΤΙΑ: Δημόσια δασική έκταση.

Σκοποί της κήρυξης της ανωτέρω έκτασης αναδασωτέας είναι, η διατήρηση του δασικού χαρακτήρα αυτής, ο αποκλεισμός διάθεσής της για άλλη χρήση και η αποκατάσταση της σ' αυτή καταστραφείσης την 20 Σεπτεμβρίου 2001 από πυρκαϊά δασικής βλάστησης αποτελούμενης από πουρνάρια, σχίνα, βένια και μικρά αραιά πεύκα.

Η απόφαση αυτή να δημοσιευθεί στην Εφημερίδα της Κυβερνήσεως.

Αγία Παρασκευή, 13 Νοεμβρίου 2001

Ο Γενικός Γραμματέας Περιφέρειας
ΜΙΧΑΗΛ ΚΥΡΙΑΚΙΔΗΣ

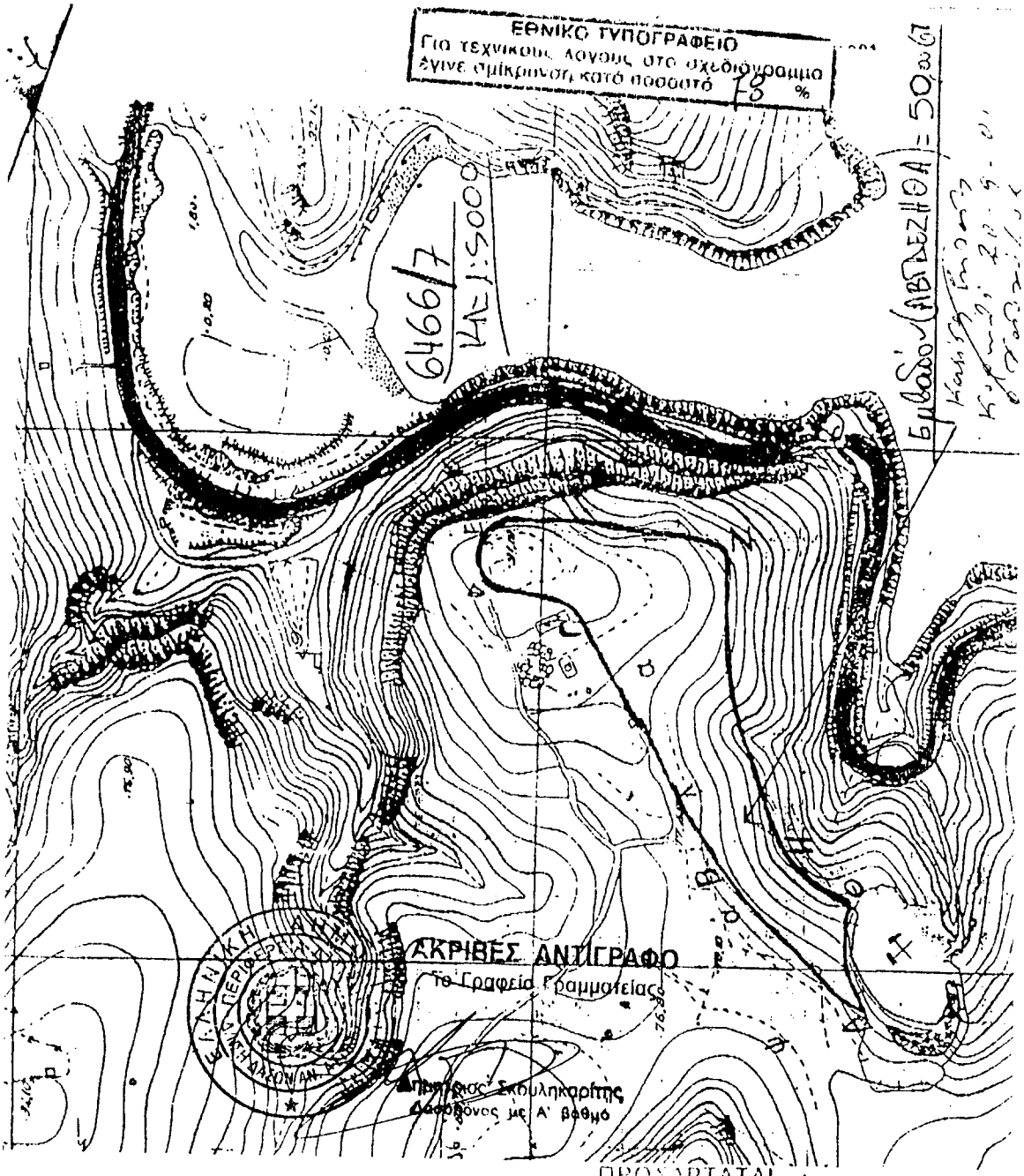

ΠΡΟΣΑΡΤΑΤΑΙ
Στην αριθ. 6631/12-10-2001
Εγγράφο
12-10-2001
Δασάρχης
Καζάκης Αναστάσιος
Δασολόγος

ΠΡΟΣΑΡΤΑΤΑΙ
Στην αριθ. 4022/2001
απόφασή μας
Αγ. Παρασκευή 13-11-2001
Ο Γεν. Γραμματέας
Περιφέρειας Αττικής

ΜΙΧΑΗΛ ΚΥΡΙΑΚΙΔΗΣ

Αριθ. 4024 (3)

Κήρυξη αναδασωτέας έκτασης εμβαδού 7,000 στρεμμάτων στη θέση Αξωνή περιφέρειας του Δήμου Γλυφάδας του Νομού Αττικής.

Ο ΓΕΝΙΚΟΣ ΓΡΑΜΜΑΤΕΑΣ ΠΕΡΙΦΕΡΕΙΑΣ ΑΤΤΙΚΗΣ

Έχοντας υπόψη:

1. Τις διατάξεις του Ν. 3200/55 «Περί Διοικητικής Αποκεντρώσεως», όπως αυτές τροποποιήθηκαν μεταγενέστερα.

2. Τις διατάξεις του Ν. 2503/1997 «Διοίκηση, οργάνωση, στελέχωση της Περιφέρειας κ.λπ.».

3. Τις διατάξεις της παρ. 3 του άρθρου 117 του Συντάγματος της Χώρας.

4. Τις διατάξεις του Ν. 998/79 «Περί προστασίας των Δασών και των Δασικών εν γένει εκτάσεων της Χώρας» και ειδικότερα:

α) του άρθρου 41 παρ. 1,

β) του άρθρου 38 παρ. 1.

5. Τις διαταγές του Υπουργείου Γεωργίας:

α) 160417/1180/8.7.80, «Περί οδηγιών για τις αναδασωτέες εκτάσεις».

β) 182447/3049/24.9.80.

6. Την αριθ. 6870/18.10.2001 πρόταση του Δασαρχείου Πεντέλης σχετικά με την κήρυξη αναδασωτέας, της αναφερόμενης στο θέμα έκτασης, αποφασίζουμε:

Κηρύσσουμε αναδασωτέα Δημόσια διακατεχόμενη δασική έκταση εμβαδού 7,000 στρεμμάτων (επτά στρεμμάτων) που βρίσκεται στη θέση Αξωνή περιφερείας του Δήμου Γλυφάδας Νομού Αττικής και η οποία απεικονίζεται με στοιχεία Α-Β-Γ-Δ-Ε-Α στο προσαρτημένο στην παρούσα απόφασή μας διάγραμμα, το οποίο αποτελεί αναπόσπαστο μέρος αυτής και έχει όρια:

ΑΝΑΤΟΛΙΚΑ: Δημόσια διακατεχόμενη δασική έκταση.

ΔΥΤΙΚΑ: Ομοίως ως άνω.

ΒΟΡΕΙΑ: Ομοίως ως άνω.

ΝΟΤΙΑ: Ομοίως ως άνω.

Σκοποί της κήρυξης της ανωτέρω έκτασης αναδασωτέας είναι, η διατήρηση του δασικού χαρακτήρα αυτής, ο αποκλεισμός διάθεσής της για άλλη χρήση και η αποκατάσταση της σ' αυτή καταστραφείσης την 23 Ιουνίου 2001 από πυρκαϊά δασικής βλάστησης αποτελούμενης από χαλέπιο πεύκη, θυμάρια, αγριελιές.

Η απόφαση αυτή να δημοσιευθεί στην Εφημερίδα της Κυβερνήσεως.

Αγία Παρασκευή, 13 Νοεμβρίου 2001

Ο Γενικός Γραμματέας Περιφέρειας
ΜΙΧΑΗΛ ΚΥΡΙΑΚΙΔΗΣ

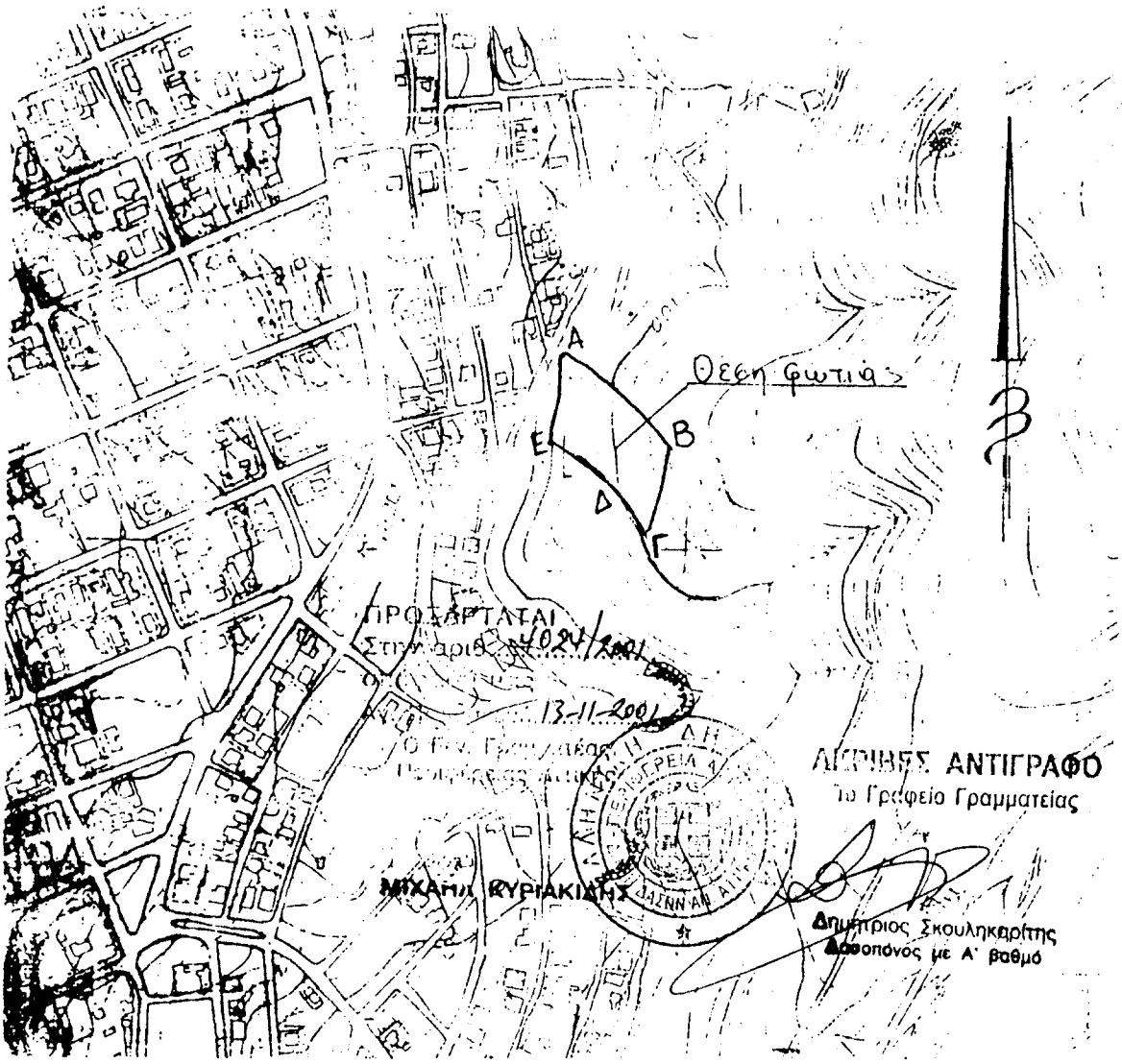

Απόσπασμα Χάρτη Γ.Υ.Σ
Αριθ. φύλλου 6465/4
ΚΛ = 1:5000

(ΑΒΓΔΕΑ) εκτάση που κάψαμε στις 23-6-2001 στη θέση "Αιξωνή" περιοχή Δήμου Γλυφάδας

Εμβαδόν (ΑΒΓΔΕΑ) = 7.000,00 m²

Γέρακας 31-9-2001
Ο συντάξας

Αναστ. Καραλής

ΠΡΟΣΑΡΤΑΤΑΙ
Εις το υπ' αριθ. 6870/18-10-2001
Εγκριτικό του Δασαρχείου Πεντέλης
Γέρακας 18-10-2001
Ο
Δασάρχης

Αναστάσιος Καζάσης
Δασολόγος

22/10/2001
Το Γραφείο Γραμματείας

ΕΘΝΙΚΟ ΤΥΠΟΓΡΑΦΕΙΟ
Για τεχνικούς λόγους στο σχεδίασμα έγινε σμίκρυνση κατά ποσοστό 78 %

Αριθ. 4231 (4)

Κήρυξη αναδασωτέας έκτασης εμβαδού 2,500 στρεμμάτων στη θέση Άγ. Νικόλαος περιφέρειας Κοινότητας Αναβύσσου του Νομού Αττικής.

Ο ΓΕΝΙΚΟΣ ΓΡΑΜΜΑΤΕΑΣ ΠΕΡΙΦΕΡΕΙΑΣ ΑΤΤΙΚΗΣ

Έχοντας υπόψη:

1. Τις διατάξεις του Ν. 3200/55 «Περί Διοικητικής Αποκεντρώσεως», όπως αυτές τροποποιήθηκαν μεταγενέστερα.

2. Τις διατάξεις του Ν. 2503/1997 «Διοίκηση, οργάνωση, στελέχωση της Περιφέρειας κ.λπ.».

3. Τις διατάξεις της παρ. 3 του άρθρου 117 του Συντάγματος της Χώρας.

4. Τις διατάξεις του Ν. 998/79 «Περί προστασίας των Δασών και των Δασικών εν γένει εκτάσεων της Χώρας» και ειδικότερα:

α) του άρθρου 41 παρ. 1,

β) του άρθρου 38 παρ. 1.

5. Τις διαταγές του Υπουργείου Γεωργίας:

α) 160417/1180/8.7.80, «Περί οδηγιών για τις αναδασωτέες εκτάσεις».

β) 182447/3049/24.9.80.

6. Την αριθ. 3919/26.10.2001 πρόταση του Δασαρχείου Λαυρίου σχετικά με την κήρυξη αναδασωτέας, της αναφερόμενης στο θέμα έκτασης, αποφασίζουμε:

Κηρύσσουμε αναδασωτέα Κοινοτικό δάσος εμβαδού 2,500 στρεμμάτων (δύο στρεμμάτων και πεντακοσίων χιλιοστών του στρέμματος) που βρίσκεται στη θέση Άγ. Νικόλαος Περιφερείας της Κοινότητας Αναβύσσου Νομού Αττικής και η οποία απεικονίζεται με στοιχεία Α-Β-Γ-Δ-Ε-Ζ-Η-Α στο προσαρτημένο στην παρούσα απόφασή μας διάγραμμα, το οποίο αποτελεί αναπόσπαστο μέρος αυτής και έχει όρια:

ΑΝΑΤΟΛΙΚΑ: Αναδασωτέα δασική έκταση (08/ΔΑΣ/47/16.9.1997 απόφ. Γ.Γ. Περιφ. Αττικής).

ΔΥΤΙΚΑ: Ασφαλτόδρομο και πέραν αυτού αγροτική έκταση.

ΒΟΡΕΙΑ: Κοινοτικό δάσος.

ΝΟΤΙΑ: Ασφαλτόδρομο και πέραν αυτού αγροτική έκταση.

Σκοποί της κήρυξης της ανωτέρω έκτασης αναδασωτέας είναι, η διατήρηση του δασικού χαρακτήρα αυτής, ο αποκλεισμός διάθεσής της για άλλη χρήση και η αποκατάσταση της σ' αυτή καταστραφείσης την 7.8.2001 από πυρκαϊά δασικής βλάστησης αποτελούμενης από χαλέπιο πεύκη, θάμνοι πρ/να και σχίνα, φρύγανα και χορτολιβαδικά είδη φυτών.

Η απόφαση αυτή να δημοσιευθεί στην Εφημερίδα της Κυβερνήσεως.

Αγία Παρασκευή, 13 Νοεμβρίου 2001

Ο Γενικός Γραμματέας Περιφέρειας
ΜΙΧΑΗΛ ΚΥΡΙΑΚΙΔΗΣ

ΕΘΝΙΚΟ ΤΥΠΟΓΡΑΦΕΙΟ
Για τεχνικούς λόγους στο σχεδιόγραμμα έγινε σμίκρυνση κατά ποσοστό 70 %

ΑΠΟΣΠΑΣΜΑ ΧΑΡΤΗ ΓΥΣ 6477/5 ΚΛ. 1: 5.000

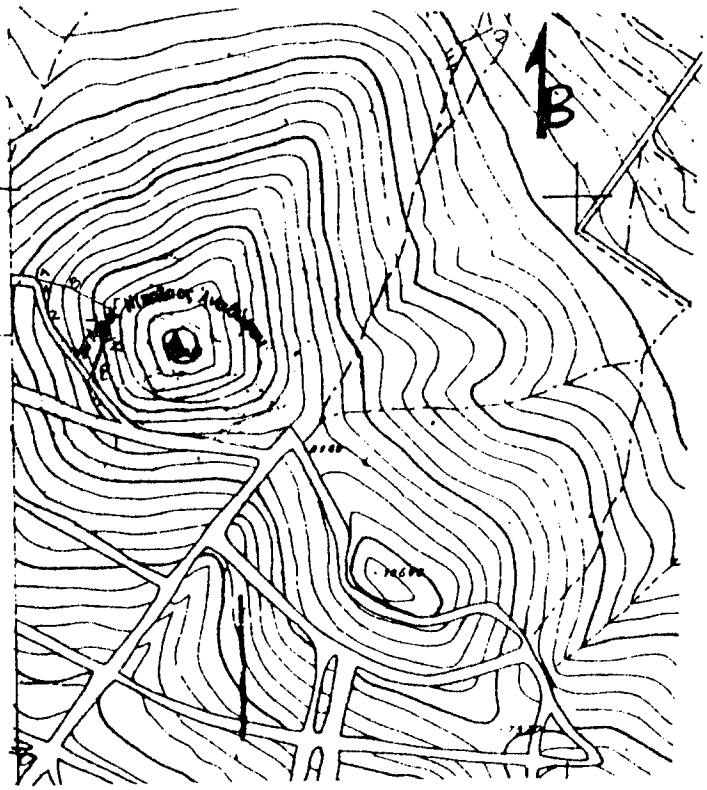

ΠΡΟΣΑΡΤΑΤΑΙ
Στην αριθ. 4231/2001
απόφασή μας
Αγ. Παρασκευή 13-11-2001
Ο Γεν. Γραμματέας
Περιφέρειας Αττικής

ΜΙΧΑΗΛ ΚΥΡΙΑΚΙΔΗΣ

Υπόμνημα

Δασική έκταση που κάηκε την 07-8-2001 στη θέση " Αγ. Νικόλαος " περιοχής Κοινότητας Αναβύσσου υπό τα στοιχεία (Α.Β.Γ.Δ.Ε.Ζ.Η.Α.) με εμβαδόν δύο στρέμματα και πεντακόσια χιλιοστά του στρέμματος (2.500 στρέμ.)

Επισυνάπτεται σχέδιο
ΔΥ/25-10-2001 Αναφορά
ΛΑΥΡΙΟ 25-10-2001
Ο Συντάκτης

Χρήστος Αντωνέλλης
Δασολόγος

ΑΚΡΙΒΕΣ ΑΝΤΙΓΡΑΦΟ
Το Γραφείο Γραμματείας

Δημήτριος Σκουληκαρίτης
Δασονόμος με Α' βαθμό

ΘΕΩΡΗΘΗΚΕ
Λαύριο 26 10-2001
Ο Δασάρχης Λαυρίου

Σμυνός Σωτήριος
Δασολόγος Α'

Αριθ. 4025 (5)

Κήρυξη αναδασωτέας έκτασης εμβαδού 2,400 στρεμμάτων στη θέση Γύρισμα Τερψιθέας περιφέρειας του Δήμου Γλυφάδας του Νομού Αττικής.

Ο ΓΕΝΙΚΟΣ ΓΡΑΜΜΑΤΕΑΣ ΠΕΡΙΦΕΡΕΙΑΣ ΑΤΤΙΚΗΣ

Έχοντας υπόψη:

1. Τις διατάξεις του Ν. 3200/55 «Περί Διοικητικής Αποκεντρώσεως», όπως αυτές τροποποιήθηκαν μεταγενέστερα.

2. Τις διατάξεις του Ν. 2503/1997 «Διοίκηση, οργάνωση, στελέχωση της Περιφέρειας κ.λπ.».

3. Τις διατάξεις της παρ. 3 του άρθρου 117 του Συντάγματος της Χώρας.

4. Τις διατάξεις του Ν. 998/79 «Περί προστασίας των Δασών και των Δασικών εν γένει εκτάσεων της Χώρας» και ειδικότερα:

α) του άρθρου 41 παρ. 1,

β) του άρθρου 38 παρ. 1.

5. Τις διαταγές του Υπουργείου Γεωργίας:

α) 160417/1180/8.7.80, «Περί οδηγιών για τις αναδασωτέες εκτάσεις».

β) 182447/3049/24.9.80.

6. Την αριθ. 6896/18.10.2001 πρόταση του Δασαρχείου Πεντέλης σχετικά με την κήρυξη αναδασωτέας, της αναφερόμενης στο θέμα έκτασης, αποφασίζουμε:

Κηρύσσουμε αναδασωτέα Δημόσια διακατεχόμενη δασική έκταση εμβαδού 2,400 στρεμμάτων (δύο στρεμμάτων τετρακοσίων χιλιοστών του στρέμματος) που βρίσκεται στη θέση Γύρισμα Τερψιθέας περιφερείας του Δήμου Γλυφάδας Νομού Αττικής και η οποία απεικονίζεται με στοιχεία Α-Β-Γ-Δ-Α στο προσαρτημένο στην παρούσα απόφασή μας διάγραμμα, το οποίο αποτελεί αναπόσπαστο μέρος αυτής και έχει όρια:

ΑΝΑΤΟΛΙΚΑ: Δημόσια διακατεχόμενη δασική έκταση.

ΔΥΤΙΚΑ: Ομοίως ως άνω.

ΒΟΡΕΙΑ: Ομοίως ως άνω.

ΝΟΤΙΑ: Ομοίως ως άνω.

Σκοποί της κήρυξης της ανωτέρω έκτασης αναδασωτέας είναι, η διατήρηση του δασικού χαρακτήρα αυτής, ο αποκλεισμός διάθεσής της για άλλη χρήση και η αποκατάσταση της σ' αυτή καταστραφείσης την 3 Ιουνίου 2001 από πυρκαϊά δασικής βλάστησης αποτελούμενης από χαλέπιο πεύκη, αγριελιές, ασφάκες κ.λπ..

Η απόφαση αυτή να δημοσιευθεί στην Εφημερίδα της Κυβερνήσεως.

Αγία Παρασκευή, 13 Νοεμβρίου 2001
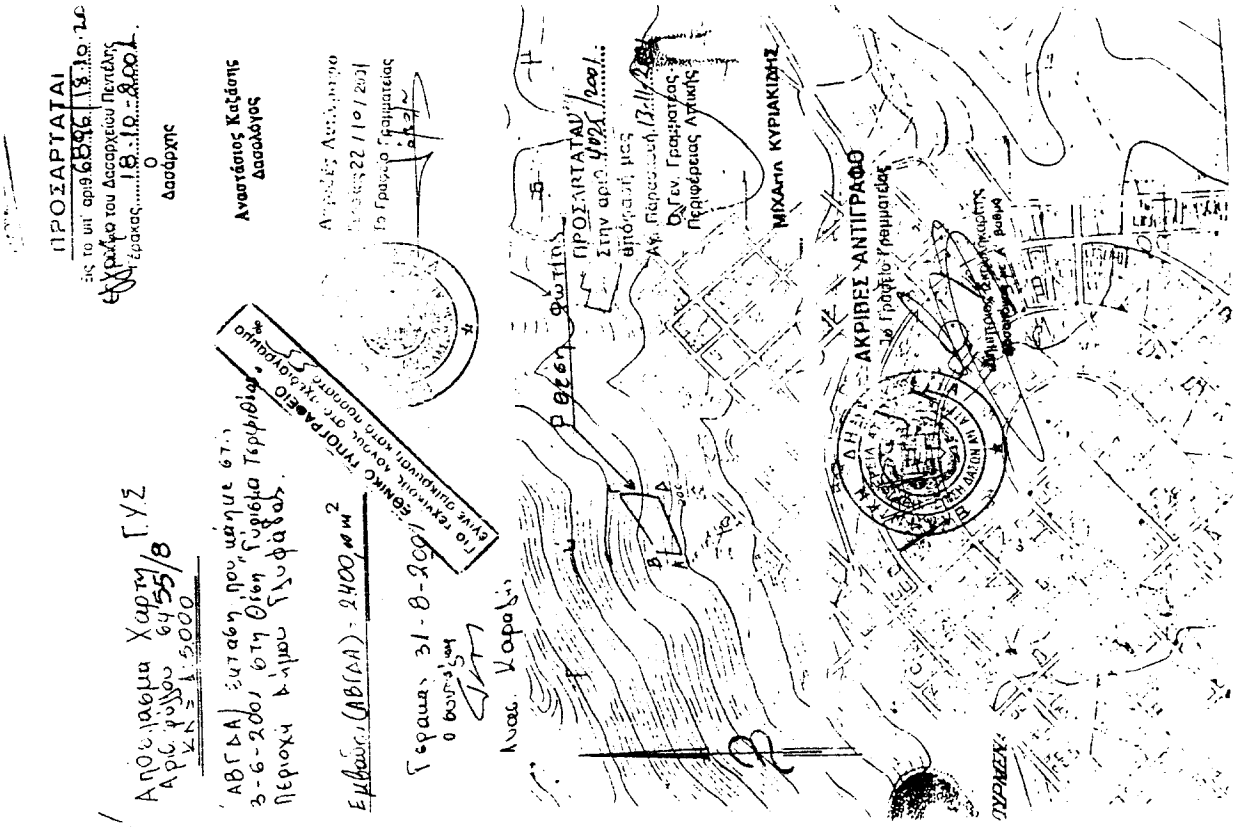
Ο Γενικός Γραμματέας Περιφέρειας
ΜΙΧΑΗΛ ΚΥΡΙΑΚΙΔΗΣ