04010611912010024

8875

ΕΦΗΜΕΡΙΣ ΤΗΣ ΚΥΒΕΡΝΗΣΕΩΣ

ΤΗΣ ΕΛΛΗΝΙΚΗΣ ΔΗΜΟΚΡΑΤΙΑΣ

ΤΕΥΧΟΣ ΤΕΤΑΡΤΟ **Αρ. Φύλλου 1061**

19 Δεκεμβρίου 2001

ΑΠΟΦΑΣΕΙΣ

Αριθ. 2983

Επικύρωση καθορισμού οριογραμμών χειμάρρων Περιγιαλίου Δήμου Ν. Καβάλας

Ο ΓΕΝΙΚΟΣ ΓΡΑΜΜΑΤΕΑΣ
ΠΕΡΙΦΕΡΕΙΑΣ ΑΝΑΤΟΛΙΚΗΣ ΜΑΚΕΔΟΝΙΑΣ - ΘΡΑΚΗΣ

Έχοντας υπόψη:

1. Τις διατάξεις του άρθρου 6 του Ν. 880/79 (ΦΕΚ 58 Α') «περί καθορισμού ανωτάτου ορίου συντ. δομήσεως, κ.λ.π.» με το οποίο ρυθμίζονται θέματα καθορισμού οριογραμμών ρεμάτων, όπως συμπληρώθηκε με το άρθρο 6 § 1 (γ) του Ν. 2052/92 (ΦΕΚ 94 Α').

2. Τις διατάξεις του άρθρου 29 § Α3 & 4γ του Ν. 2831/2000 (ΦΕΚ 140 Α') με τις οποίες μεταβιβάσθηκε η αρμοδιότητα έγκρισης πολεοδομικών στο Γενικό Γραμματέα της Περιφέρειας, σε συνδυασμό με τα αναφερόμενα στην § Γ.7 της εγκ. 38/98 του ΥΠΕΧΩΔΕ.

3. Τις διατάξεις του Ν. 2503/97 (ΦΕΚ 107 Α') «Διοίκηση, οργάνωση, στελέχωση της Περιφέρειας κ.λ.π.».

4. Τα τοπογραφικά διαγράμματα επί των οποίων έγινε ο καθορισμός οριογραμμών από την Περιφέρεια Ανατολικής Μακεδονίας - Θράκης.

5. Απόφαση Περιβαλλοντικών Όρων με αρ. πρωτοκόλλου 2058/30.10.2000 της Δ/νσης Π Ε.ΧΩ Περιφέρειας Ανατολικής Μακεδονίας - Θράκης.

6. Το υπ' αριθμ. πρωτ. 5020/29-8-2001 έγγραφο του Δήμου Καβάλας και το συνημμένο σ' αυτή θεωρημένο τοπ. διάγραμμα με την οποία συμφωνεί για τον ανωτέρω καθορισμό των οριογραμμών του ρέματος, αποφασίζουμε:

Επικυρώνουμε τα τοπογραφικά διαγράμματα που συνοδεύουν το υπ' αρ 5020/29-8-2001 έγγραφο του Δήμου Καβάλας, των χειμάρρων Περιγιαλίου Χ1, Χ2, Χ3, Χ4, Χ5 όπως φαίνεται στα υπ' αριθμ. 01,02,03,04 σχέδια.

Τα σχετικά πρωτότυπα διαγράμματα υπό κλίμακα 1:1000 θεωρήθηκαν από την προϊσταμένη της Δ/νσης ΠΕ.ΧΩ. στις 23-11-2001.

Από τις διατάξεις της απόφασης αυτής δεν επιβαρύνεται ο κρατικός προϋπολογισμός ούτε ο προϋπολογισμός του οικείου Ο.Τ.Α.

Η ισχύς της παρούσας αρχίζει από τη δημοσίευσή της στην Εφημερίδα της Κυβερνήσεως.

Η απόφαση αυτή μαζί με το συνημμένο τοπ. διάγραμμα να δημοσιευθεί στην Εφημερίδα της Κυβερνήσεως.

Κομοτηνή, 23 Νοεμβρίου 2001

Ο Γενικός Γραμματέας Περιφέρειας
ΑΡΗΣ ΠΑΠΑΔΟΠΟΥΛΟΣ

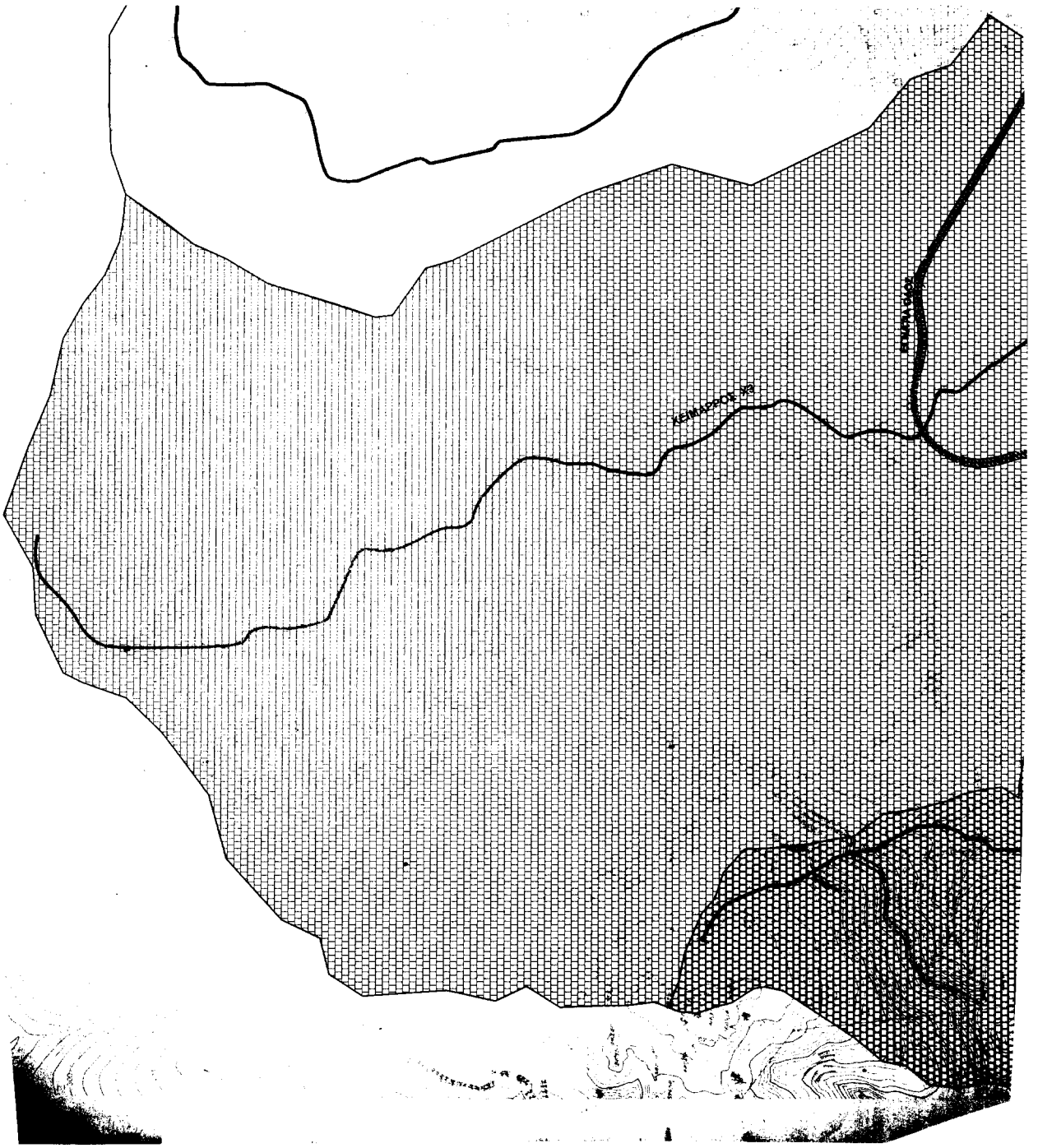
ΚΕΝΑΡΟΣ ΧΒ
ΕΛΕΝΑ ΣΑΟ


ΠΛΗΜΜΥΡΙΚΕΣ ΠΛΗΡΟΚΕΣ ΧΕΙΜΑΡΡΟΥ ΠΕΡΙΦΕΙΑΔΟΥ
ΧΕΙΜΑΡΡΟΣ Χ4

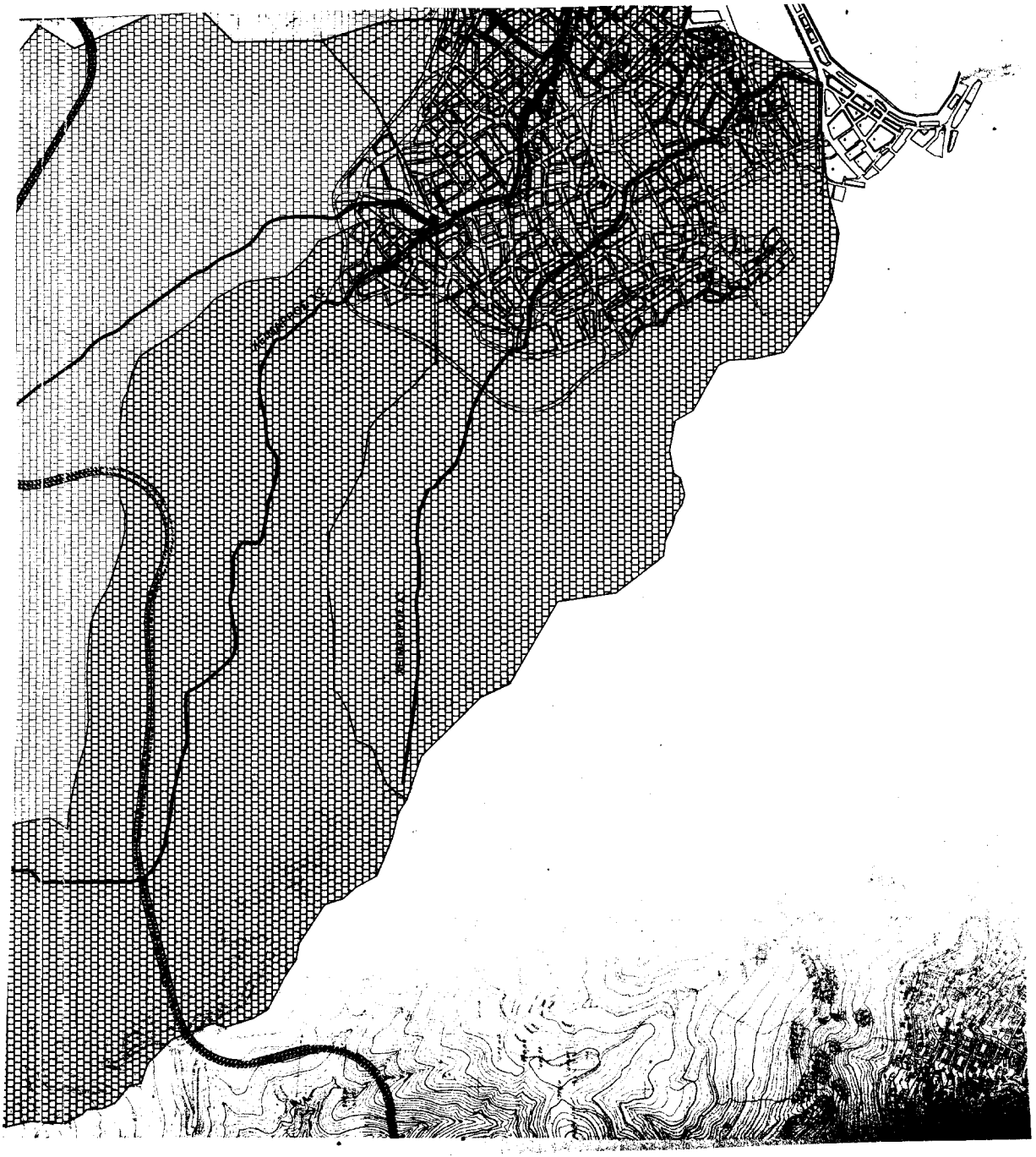

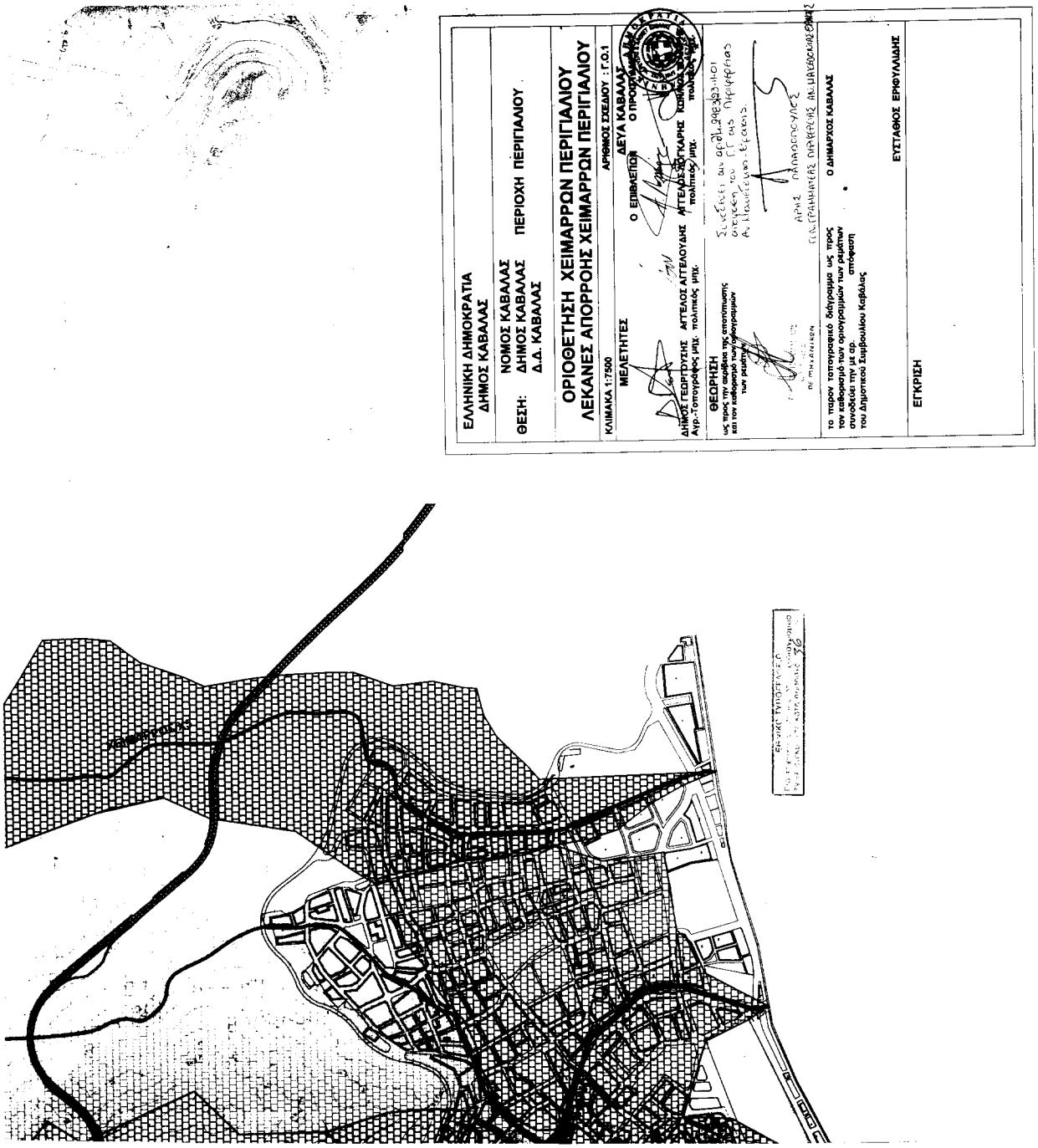
ΕΛΛΗΝΙΚΗ ΔΗΜΟΚΡΑΤΙΑ
ΔΗΜΟΣ ΚΑΒΑΛΑΣ
ΝΟΜΟΣ ΚΑΒΑΛΑΣ
ΘΕΣΗ: ΔΗΜΟΣ ΚΑΒΑΛΑΣ ΠΕΡΙΟΧΗ ΠΕΡΙΓΙΑΛΙΟΥ
Δ.Δ. ΚΑΒΑΛΑΣ
ΟΡΙΟΘΕΤΗΣΗ ΧΕΙΜΑΡΡΩΝ ΠΕΡΙΓΙΑΛΙΟΥ
ΛΕΚΑΝΕΣ ΑΠΟΡΡΟΗΣ ΧΕΙΜΑΡΡΩΝ ΠΕΡΙΓΙΑΛΙΟΥ
ΚΛΙΜΑΚΑ 1:7500
ΑΡΙΘΜΟΣ ΣΧΕΔΙΟΥ : Γ.Ο.1
ΜΕΛΕΤΗΤΕΣ
ΔΕΥΑ ΚΑΒΑΛΑΣ
Ο ΕΠΙΒΛΕΠΩΝ
Ο ΠΡΟΣΤΑΜΕΝΟΣ ΜΗΧΑΝΙΚΟΣ
ΔΗΜΟΣ ΓΕΩΡΓΙΟΥΣΗΣ ΑΓΤΕΛΟΣ ΑΓΤΕΛΟΥΔΗΣ ΑΓΤΕΛΟΣ ΣΟΤΚΑΡΗΣ
Αγρ.-Τοπογράφος μηχ. πολιτικός μηχ. πολιτικός μηχ.
ΘΕΩΡΗΣΗ
ως προς την ακρίβεια της αποτύπωσης και τον καθορισμό των ορίων περιοχών των ρυμοτομιών
ΑΓΤΕΛΟΣ ΣΟΤΚΑΡΗΣ
ΠΟΛΙΤΙΚΟΣ ΜΗΧΑΝΙΚΟΣ
ΕΛΕΓΧΘΗΚΕ ΠΑΡΕΦΕΡΗΣ ΠΑΛΙΛΙΑΣΟΠΟΥΛΟΣ
Το πίνακα τοπογραφικό διάγραμμα ως προς τον καθορισμό των ορογραμμών των ρυμοτόμων σύνοδεύει την με αρ.
του Δημοτικού Συμβουλίου Καβάλας
Ο ΔΗΜΑΡΧΟΣ ΚΑΒΑΛΑΣ
ΕΥΣΤΑΘΙΟΣ ΕΡΙΦΥΛΛΙΔΗΣ
ΕΓΚΡΙΣΗ

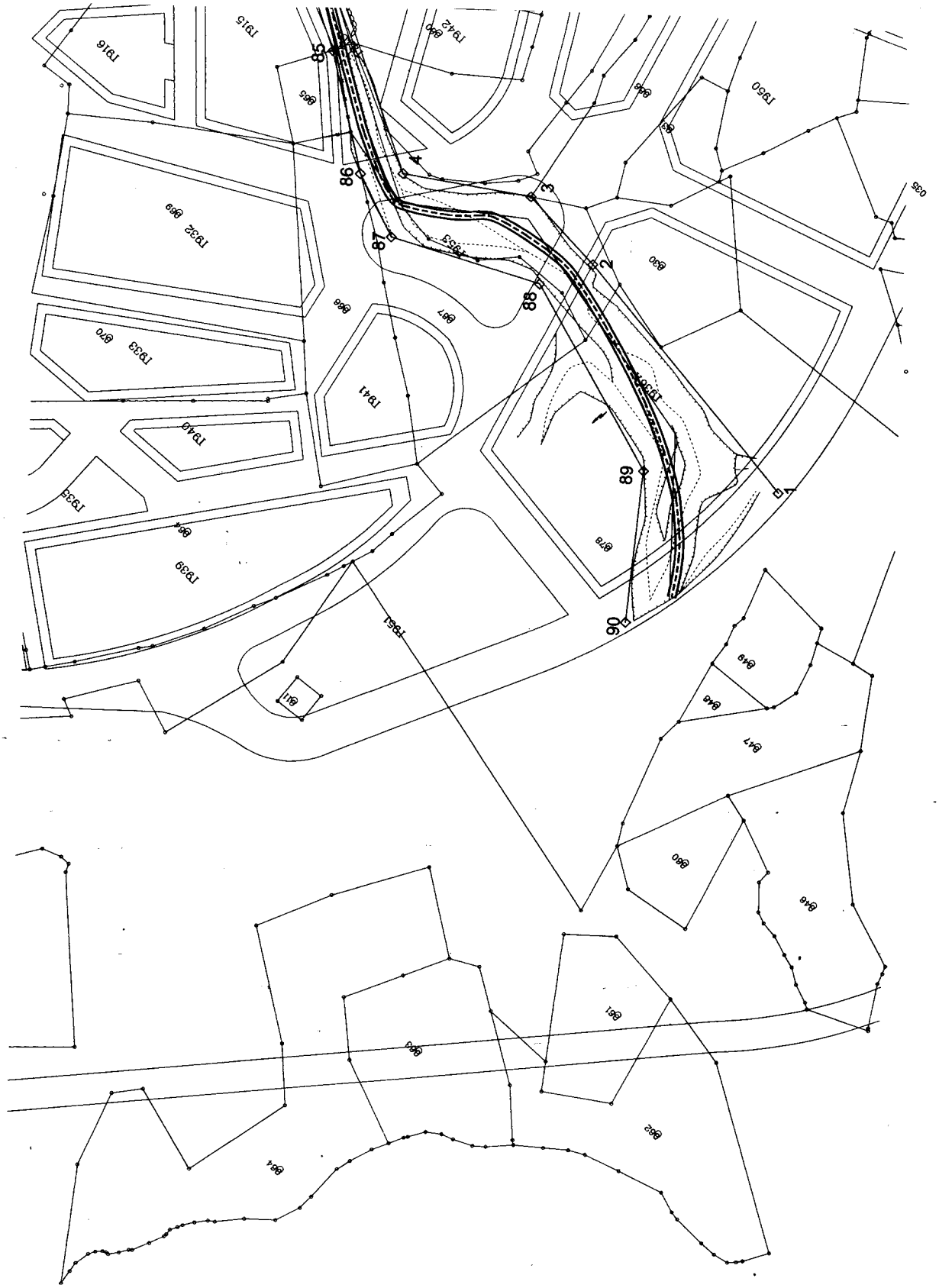
1
2
3
4
85
86
87
88
89
90
ΤΒ16
ΤΒ15
ΤΒ42
ΤΒ50
ΤΒ32
ΤΒ33
ΤΒ41
ΤΒ40
ΤΒ39
ΤΒ51
Θ65
Θ66
Θ67
Θ70
Θ90
Θ78
Θ49
Θ48
Θ47
Θ60
Θ46
Θ61
Θ62
Θ64

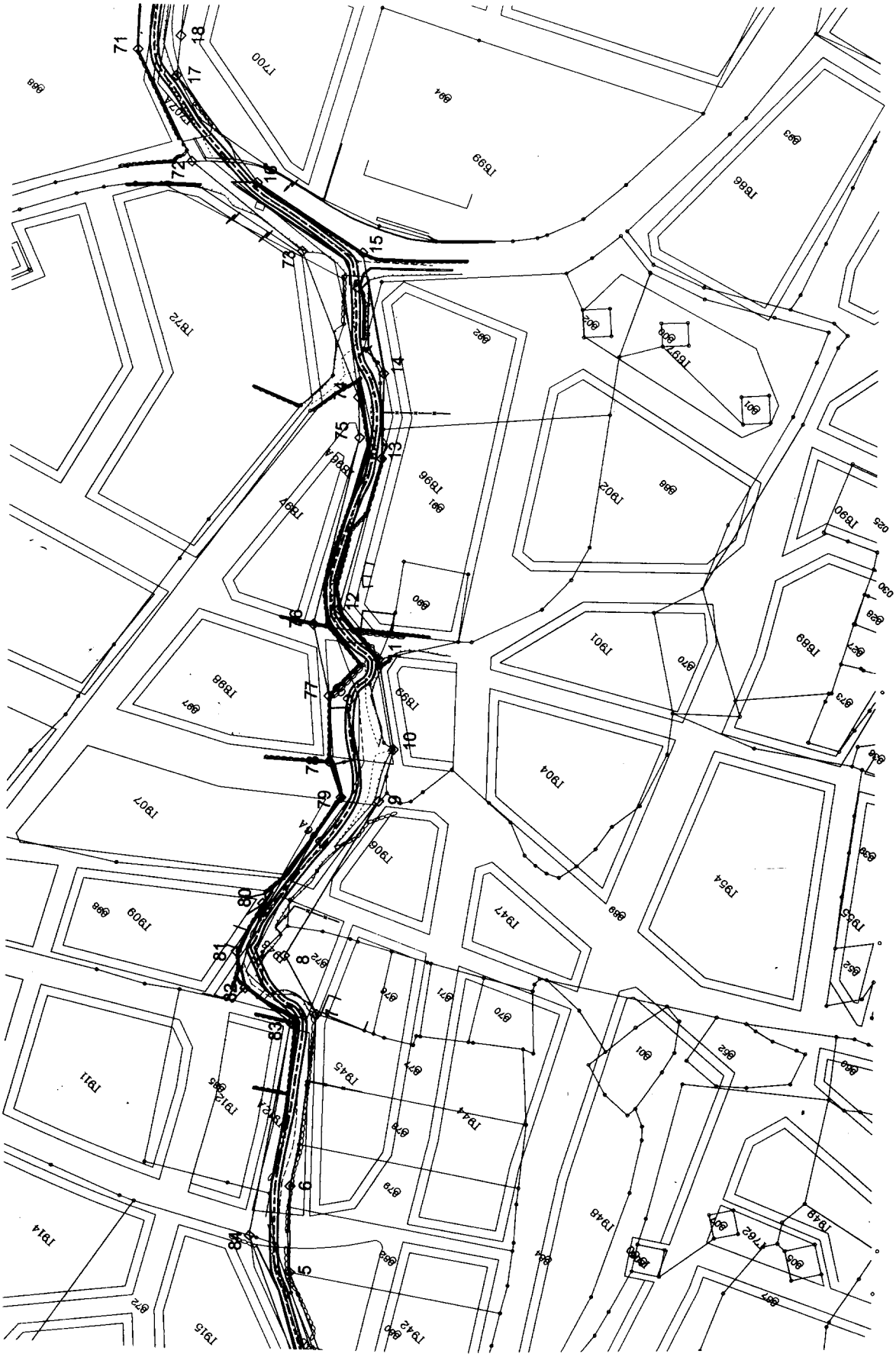

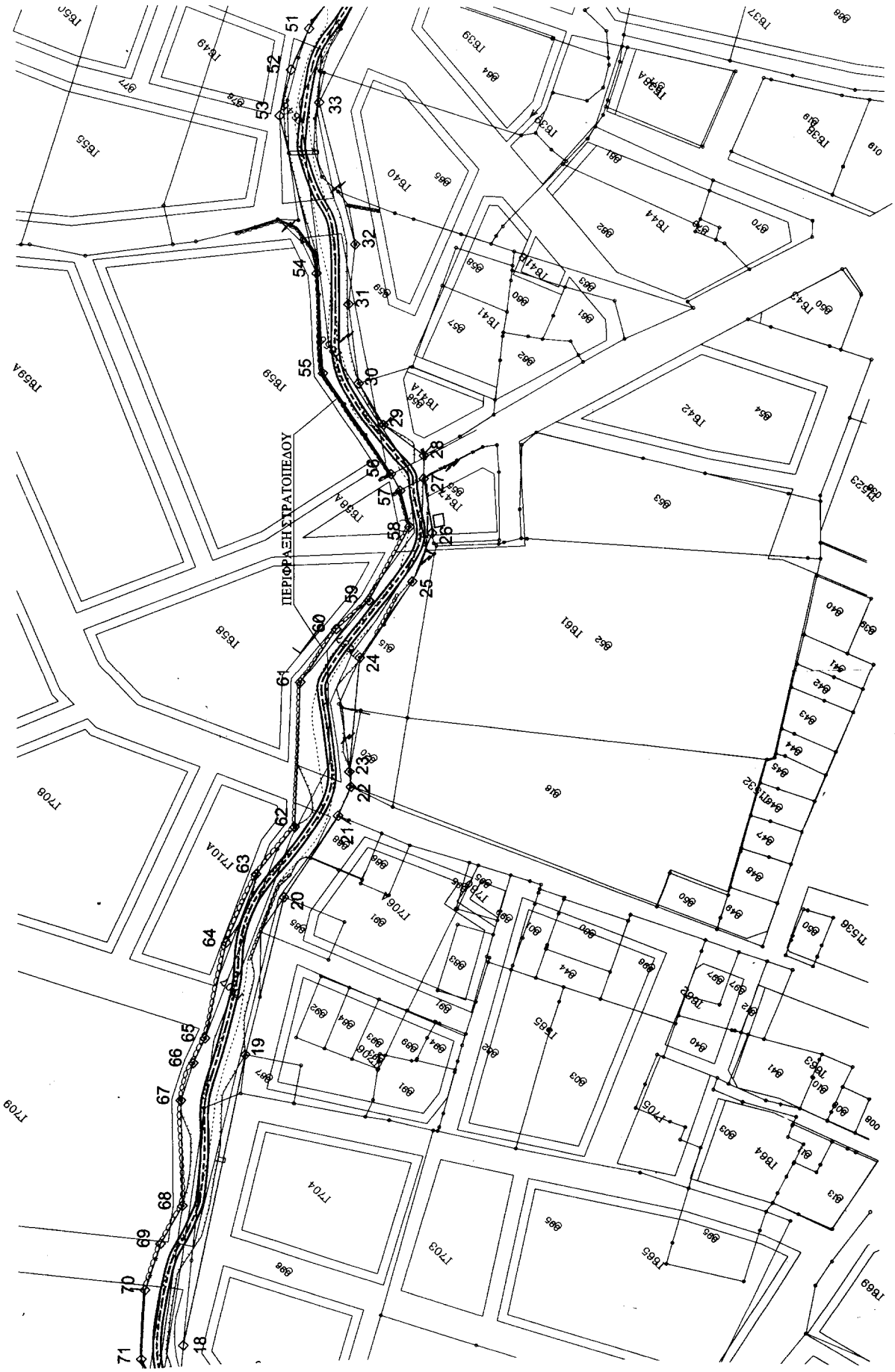
ΠΕΡΙΦΡΑΞΗ ΣΤΡΑΤΟΠΕΔΟΥ

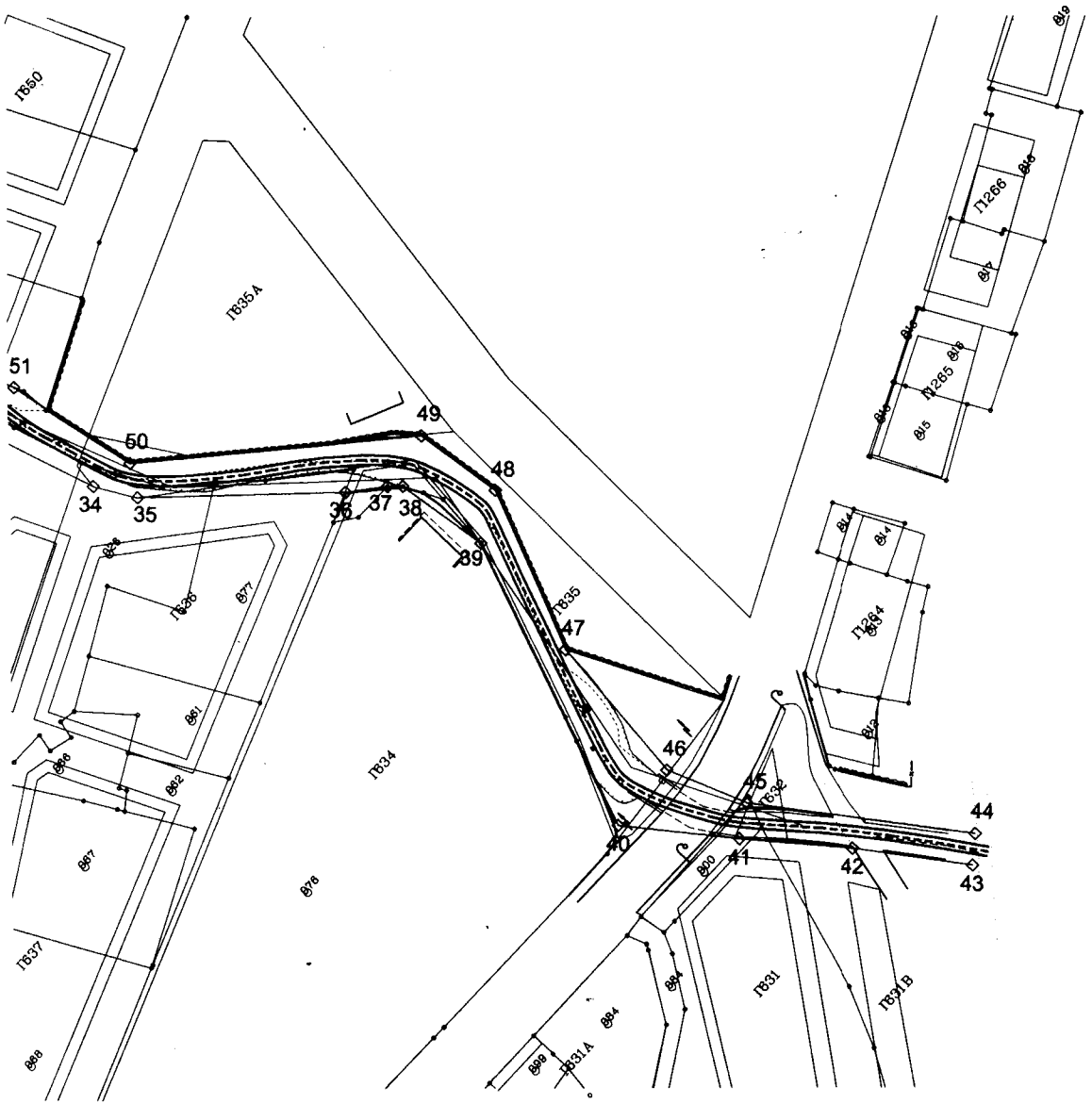

ΠΙΝΑΚΑΣ ΣΥΝΤΕΤΑΓΜΕΝΩΝ ΚΟΡΥΦΩΝ ΟΡΙΟΓΡΑΜΜΗΣ ΡΕΜΑΤΟΣ

Α/Α	X	Y	Α/Α	X	Y
1	258791.44	771551.01	46	259632.16	770721.54
2	258886.66	771540.88	47	259636.97	770762.59
3	258916.55	771539.36	48	259654.79	770804.64
4	258951.10	771563.22	49	259651.92	770828.53
5	259014.76	771531.92	50	259594.17	770879.82
6	259034.09	771511.42	51	259587.78	770915.72
7	259066.48	771465.12	52	259582.74	770929.85
8	259087.16	771458.29	53	259575.13	770943.48
9	259099.88	771401.11	54	259530.37	770973.46
10	259108.03	771385.64	55	259506.10	770996.53
11	259131.77	771367.68	56	259466.77	771005.70
12	259152.40	771364.71	57	259460.71	771007.73
13	259176.31	771319.68	58	259450.28	771014.45
14	259194.95	771299.12	59	259443.34	771041.50
15	259227.01	771275.41	60	259444.68	771055.67
16	259267.43	771282.27	61	259441.13	771076.88
17	259310.21	771275.05	62	259409.50	771113.46
18	259318.19	771264.68	63	259408.11	771133.48
19	259369.68	771179.85	64	259399.71	771156.91
20	259396.17	771132.81	65	259383.13	771184.81
21	259401.61	771100.97	66	259380.24	771193.51
22	259405.06	771091.05	67	259374.73	771205.36
23	259408.96	771087.67	68	259350.35	771230.71
24	259432.50	771057.39	69	259346.91	771244.83
25	259437.25	771027.05	70	259340.13	771259.47
26	259443.48	771010.83	71	259325.04	771277.39
27	259457.87	770999.46	72	259287.41	771291.86
28	259463.08	770993.78	73	259241.42	771288.52
29	259479.90	770995.25	74	259195.53	771310.37
30	259495.21	770990.94	75	259186.17	771319.64
31	259515.70	770973.87	76	259154.93	771373.90
32	259527.65	770957.88	77	259135.17	771387.40
33	259568.69	770931.32	78	259120.47	771402.77
34	259583.15	770882.78	79	259109.58	771408.55
35	259588.92	770872.26	80	259103.97	771450.99
36	259627.44	770833.09	81	259099.41	771468.01
37	259636.11	770826.07	82	259089.11	771474.74
38	259638.91	770823.12	83	259070.65	771472.84
39	259642.05	770797.95	84	259032.53	771532.12
40	259612.78	770721.00	85	258995.29	771551.04
41	259632.05	770695.25	86	258960.71	771573.02
42	259650.69	770671.63	87	258939.08	771580.60
43	259669.17	770645.33	88	258894.40	771557.56
44	259675.72	770650.54	89	258827.48	771576.82
45	259640.25	770700.17	90	258796.92	771615.60

ΥΠΟΜΝΗΜΑ

πρανές ρέματος

βαθειά γραμμή ρέματος

οριο ιδιόκτησίας

Ο.Γ. - Ρ.Γ.

οριογραμμή ρέματος

διευθετημένη κοίτη

άξονας διευθετημένης κοίτης

ΕΛΛΗΝΙΚΗ ΔΗΜΟΚΡΑΤΙΑ
ΔΗΜΟΣ ΚΑΒΑΛΑΣ

ΘΕΣΗ: **ΝΟΜΟΣ ΚΑΒΑΛΑΣ**
ΔΗΜΟΣ ΚΑΒΑΛΑΣ **ΠΕΡΙΟΧΗ ΠΕΡΙΓΙΑΛΙΟΥ**
Δ.Δ. ΚΑΒΑΛΑΣ

ΟΡΙΟΘΕΤΗΣΗ ΧΕΙΜΑΡΡΟΥ ΠΕΡΙΓΙΑΛΙΟΥ Χ1

ΚΛΙΜΑΚΑ 1:1000 ΑΡΙΘΜΟΣ ΣΧΕΔΙΟΥ : Ο.1

ΜΕΛΕΤΗΤΕΣ

ΔΗΜΟΣ ΓΕΩΡΓΟΥΣΗΣ
Αγρ.-Τοπογράφος μηχ.

ΑΓΓΕΛΟΣ ΑΓΓΕΛΟΥΔΗΣ
πολιτικός μηχ.

ΑΓΓΕΛΟΣ ΛΟΓΓΑΣ
πολιτικός μηχ.

ΔΕΥΑΚΑΒΑΛΑΣ
Ο ΕΠΙΒΛΕΠΩΝ ΔΙΕΥΘΥΝΤΗΣ ΠΡΟΪΣΤΑΜΕΝΟΣ

ΛΕΥΚΩΝΙΟΣ ΤΣΑΚΙΡΗΣ
πολιτικός μηχ.

ΘΕΩΡΗΣΗ
ως προς την ακρίβεια της αποτύπωσης και τον καθορισμό των οριογραμμών των ρεμάτων

ΛΑΖΑΡΟΣ ΤΣΑΚΜΑΚΙΔΗΣ
ΤΕΝ ΔΝΤΗΣ
ΠΕ ΜΗΧΑΝΙΚΩΝ

Συνοδεύει την αριθ. 2983/23-11-01 απόφαση του Γενικού Γραμματέα της Περιφέρειας Ανατ. Μακεδονίας - Θράκης

ΑΡΗΣ ΠΑΠΑΔΟΠΟΥΛΟΣ
ΓΕΝ. ΓΡΑΜΜΑΤΕΑΣ ΠΕΡΙΦΕΡΕΙΑΣ ΑΝ. ΜΑΚ. - ΘΡΑΚΗΣ

το παρον τοπογραφικό διάγραμμα ως προς τον καθορισμό των οριογραμμών των ρεμάτων συνοδεύει την με αρ. απόφαση του Δημοτικού Συμβουλίου Καβάλας

Ο ΔΗΜΑΡΧΟΣ ΚΑΒΑΛΑΣ

ΕΥΣΤΑΘΙΟΣ ΕΡΙΦΥΛΛΙΔΗΣ

ΕΓΚΡΙΣΗ

ΕΘΝΙΚΟ ΤΥΠΟΓΡΑΦΕΙΟ
Για τεχνικούς λόγους στο σχεδιάγραμμα δεν φαίνεται κατό πρόσωπο 54

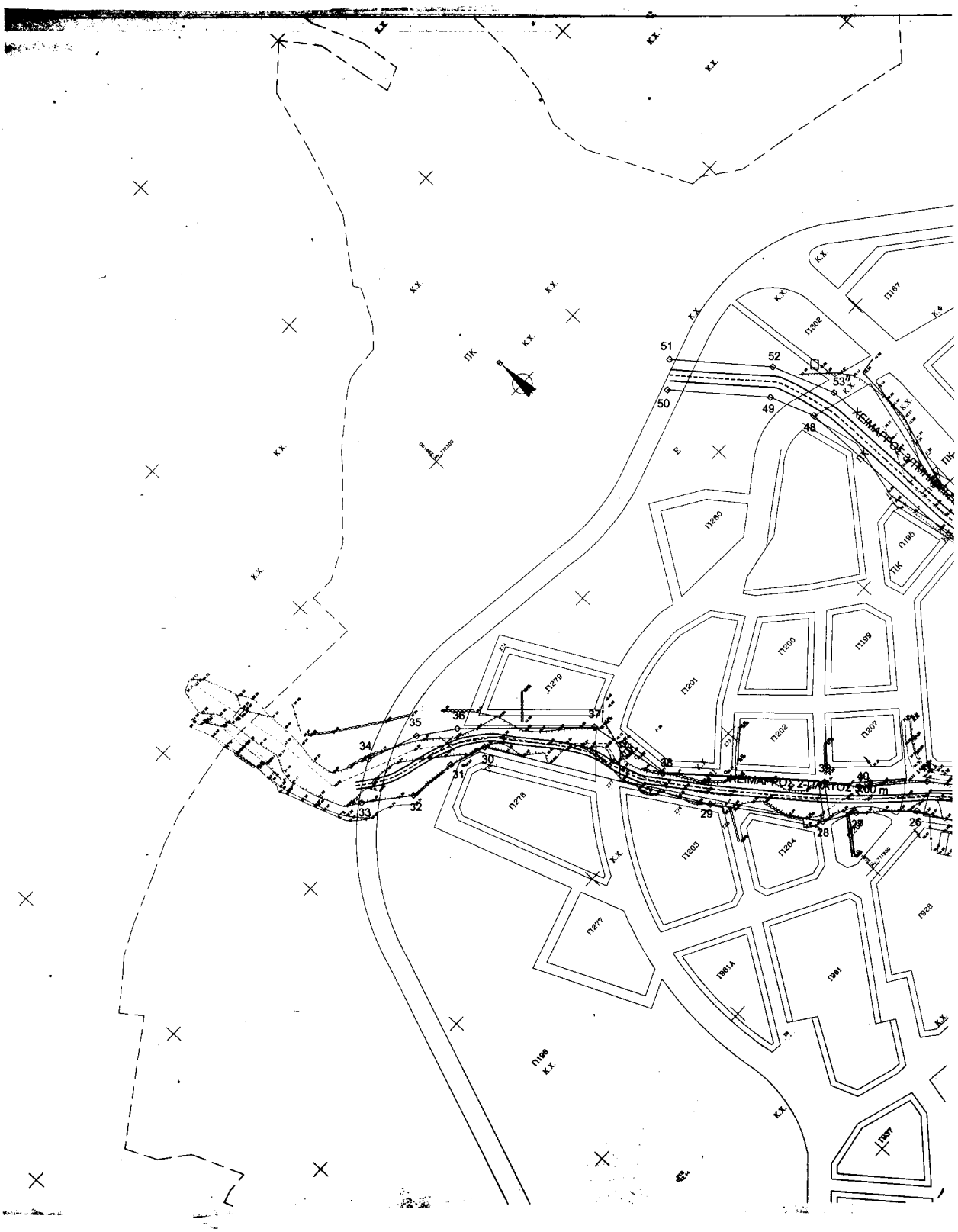
ΧΕΙΜΑΡΡΟΣ 2ο ΠΛΑΤΟΣ
ΧΕΙΜΑΡΡΟΣ 2ο ΠΛΑΤΟΣ 200 m
Π187
Π302
Π280
Π195
Π200
Π199
Π201
Π279
Π202
Π207
Π278
Π203
Π204
Π277
Π961Α
Π961
Π928
Π196
Π197
ΠΚ
Κ.Χ.
51
52
53
50
49
48
35
36
37
34
30
31
32
33
38
39
40
29
28
27
26

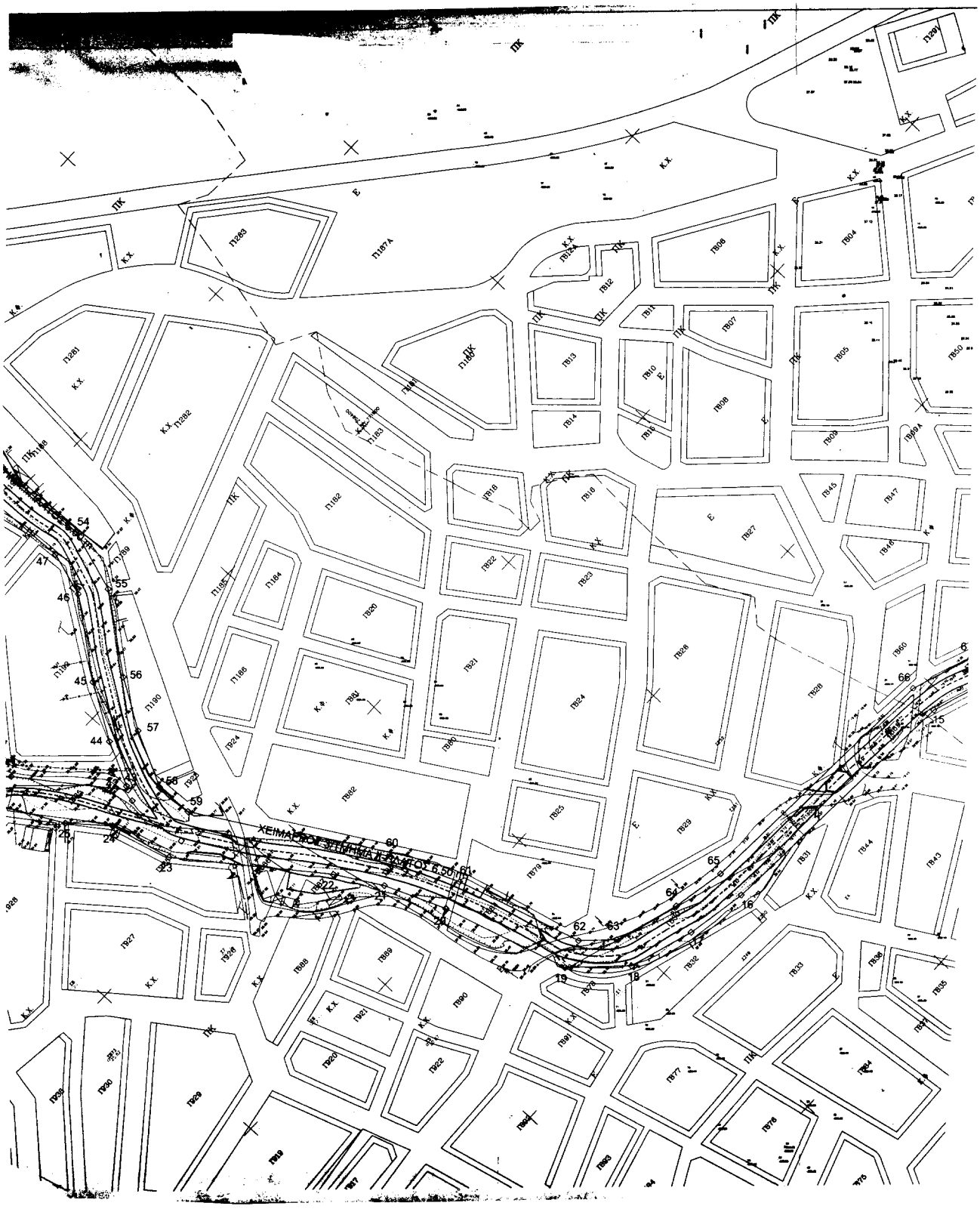
ΧΕΙΜΑΡΡΟΣ ΣΥΜΠΛΗΓΑΔΩΝ 6.50

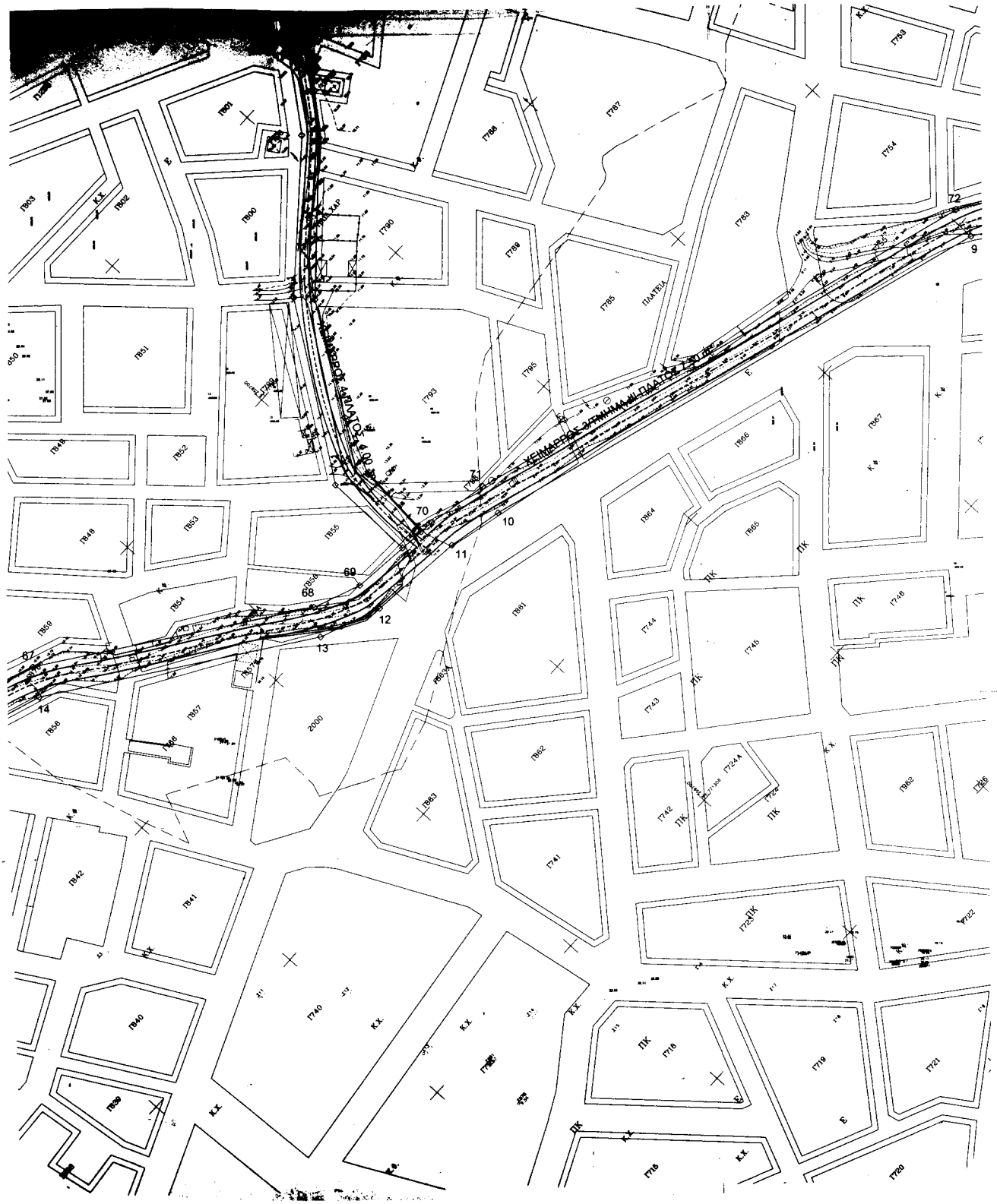
ΚΕΙΜΑΡΡΑ ΑΔΡΙΑΤΟΥ
ΚΕΙΜΑΡΡΑ ΑΔΡΙΑΤΟΥ
ΠΛΑΤΕΙΑ
ΠΛΑΤΕΙΑ
ΠΛΑΤΕΙΑ

ΠΚ
Κ
Κ.Χ.
ΧΕΛΙΔΟΝΟΣ ΣΠΙΛΙΑΔΗ (ΠΕΤΡΑΛΩΝΑ)
Γ767
Γ751
Γ754
Γ736
Γ732
Γ002
Γ965
Γ960
Γ961
Γ728
Γ972
Γ979
Γ730Α
Γ730
Γ727
Γ971
Γ974
Γ975
Γ976
Γ968
Γ964
Γ969
Γ967
Γ965
Γ966
Γ963
Γ269
2001
1500
72
73
74
75
76
78
80
9
8
7
6
5
4
3
2

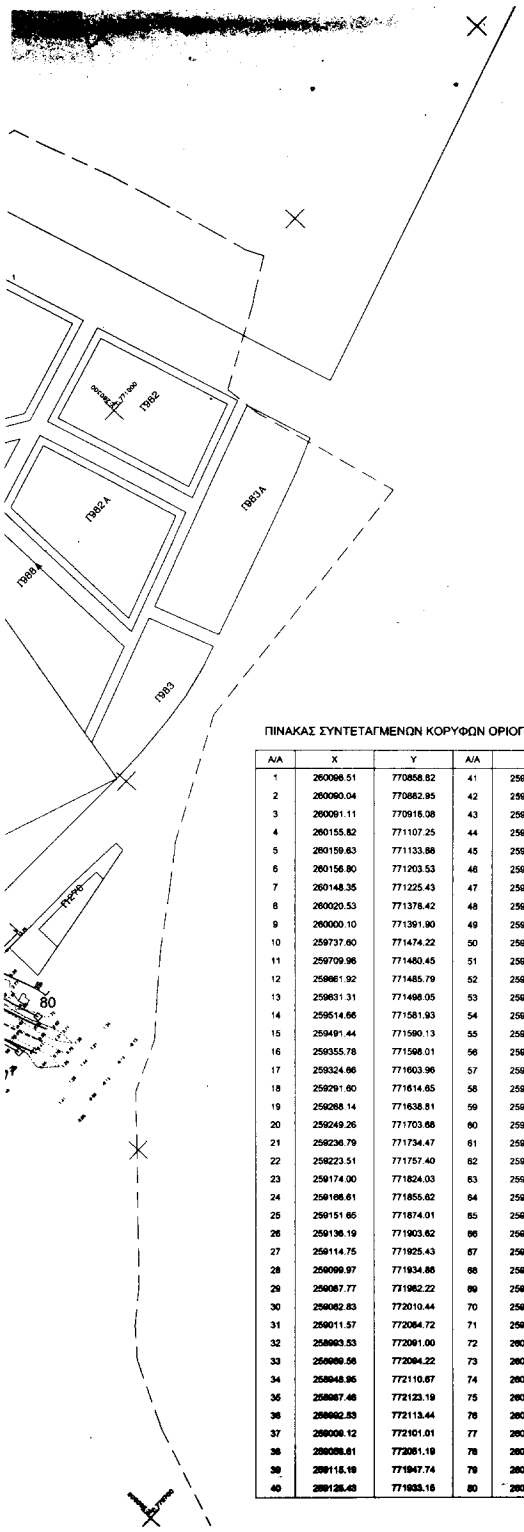

ΥΠΟΜΝΗΜΑ

- πρανές ρέματος
- βαθειά γραμμή ρέματος
- οριο ιδιοκτησίας
- Ο.Γ. - Ρ.Γ.
- οριογραμμή ρέματος
- διευθετημένη κοίτη
- αξονας διευθετημένης κοίτης

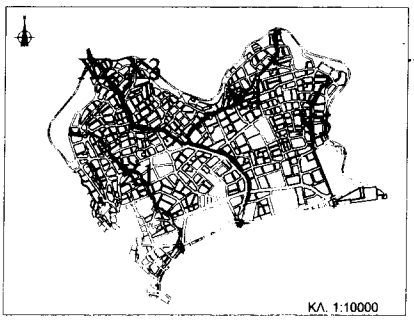

ΠΙΝΑΚΑΣ ΣΥΝΤΕΤΑΓΜΕΝΩΝ ΚΟΡΥΦΩΝ ΟΡΙΟΓΡΑΜΜΗΣ ΡΕΜΑΤΟΣ

Α/Α	Χ	Υ	Α/Α	Χ	Υ
1	260098.51	770858.82	41	259150.66	771910.03
2	260090.04	770862.95	42	259185.29	771862.34
3	260091.11	770916.08	43	259186.21	771864.19
4	260155.82	771107.25	44	259197.09	771885.76
5	260159.63	771133.86	45	259213.82	771912.26
6	260156.80	771203.53	46	259241.60	771948.05
7	260148.35	771225.43	47	259248.75	771970.01
8	260020.53	771376.42	48	259245.68	772077.69
9	260000.10	771391.90	49	259237.54	772099.80
10	259737.60	771474.22	50	259205.14	772140.06
11	259709.96	771480.45	51	259217.06	772149.65
12	259661.92	771485.79	52	259249.46	772109.39
13	259631.31	771498.05	53	259260.98	772078.13
14	259514.66	771581.93	54	259264.04	771970.45
15	259491.44	771590.13	55	259253.70	771938.68
16	259355.78	771598.01	56	259225.91	771902.88
17	259324.66	771603.96	57	259210.75	771878.88
18	259291.60	771614.65	58	259197.07	771851.74
19	259268.14	771638.81	59	259197.55	771832.78
20	259249.26	771703.68	60	259250.03	771742.14
21	259236.79	771734.47	61	259263.97	771707.86
22	259223.51	771757.40	62	259282.83	771643.08
23	259174.00	771824.03	63	259296.30	771629.21
24	259168.61	771855.62	64	259329.37	771618.52
25	259151.65	771874.01	65	259356.76	771613.28
26	259136.19	771903.62	66	259492.33	771605.41
27	259114.75	771925.43	67	259523.58	771594.36
28	259099.97	771934.86	68	259640.24	771510.47
29	259087.77	771962.22	69	259663.83	771500.97
30	259082.83	772010.44	70	259711.65	771495.96
31	259011.57	772064.72	71	259742.39	771488.76
32	258993.53	772091.00	72	260004.66	771408.50
33	258969.58	772094.22	73	260032.21	771388.30
34	258948.95	772110.67	74	260160.09	771235.24
35	258967.46	772123.19	75	260172.06	771204.15
36	258992.53	772113.44	76	260174.91	771134.30
37	259008.12	772101.01	77	260170.31	771102.34
38	259088.61	772061.19	78	260106.80	770911.18
39	259115.19	771947.74	79	260104.82	770888.92
40	259126.43	771933.16	80	260111.29	770862.79

ΕΛΛΗΝΙΚΗ ΔΗΜΟΚΡΑΤΙΑ
ΔΗΜΟΣ ΚΑΒΑΛΑΣ

ΘΕΣΗ: **ΝΟΜΟΣ ΚΑΒΑΛΑΣ**
ΔΗΜΟΣ ΚΑΒΑΛΑΣ **ΠΕΡΙΟΧΗ ΠΕΡΙΓΙΑΛΙΟΥ**
Δ.Δ. ΚΑΒΑΛΑΣ

ΟΡΙΟΘΕΤΗΣΗ ΧΕΙΜΑΡΡΩΝ ΠΕΡΙΓΙΑΛΙΟΥ Χ2, Χ3

ΚΛΙΜΑΚΑ 1:1000 ΑΡΙΘΜΟΣ ΣΧΕΔΙΟΥ : Ο.2

ΜΕΛΕΤΗΤΕΣ ΔΕΥΑ ΚΑΒΑΛΑΣ

ΔΗΜΟΣ ΓΕΩΡΓΟΥΣΗΣ	ΑΓΓΕΛΟΣ ΑΓΓΕΛΟΥΔΗΣ	Ο ΕΠΙΒΛΕΠΩΝ ΑΓΓΕΛΟΣ ΛΟΓΚΑΡΗΣ	Ο ΠΡΟΙΣΤΑΜΕΝΟΣ ΚΩΝΣΤΑΝΤΙΝΟΣ ΤΣΑΚΙΡΗΣ
Αγρ.-Τοπογράφος μηχ.	πολιτικός μηχ.	πολιτικός μηχ.	πολιτικός μηχ.

ΘΕΩΡΗΣΗ
ως προς την ακρίβεια της αποτύπωσης και τον καθορισμό των οριογραμμών των ρεμάτων

Η Προϊστάμενος
Δ/νσης Τοπογραφικών Υπηρεσιών
Δ/ντρια Τοπογράφος Μηχανικός
Ε.Μ. ΚΑΡΑΜΠΑΤΖΑΚΗ

Ο Δ/ντης Δ/νσης Πολεοδομίας
Δ/ντης Αρχιτέκτων Μηχανικός
ΑΒΕΛΑΚΗΣ

το παρον τοπογραφικό διάγραμμα ως προς τον καθορισμό των οριογραμμών των ρεμάτων συνοδεύει την με αρ. απόφαση του Δημοτικού Συμβουλίου Καβάλας

Ο ΔΗΜΑΡΧΟΣ ΚΑΒΑΛΑΣ

ΕΥΣΤΑΘΙΟΣ ΕΡΙΦΥΛΛΙΔΗΣ

ΕΓΚΡΙΣΗ

ΕΘΝΙΚΟ ΤΥΠΟΓΡΑΦΕΙΟ
Το τεύχος 10/2010 της Διαδίκτυο διάγραμμα
ΕΓΙΝΕ Δημοσίευση κατά πιστότητα

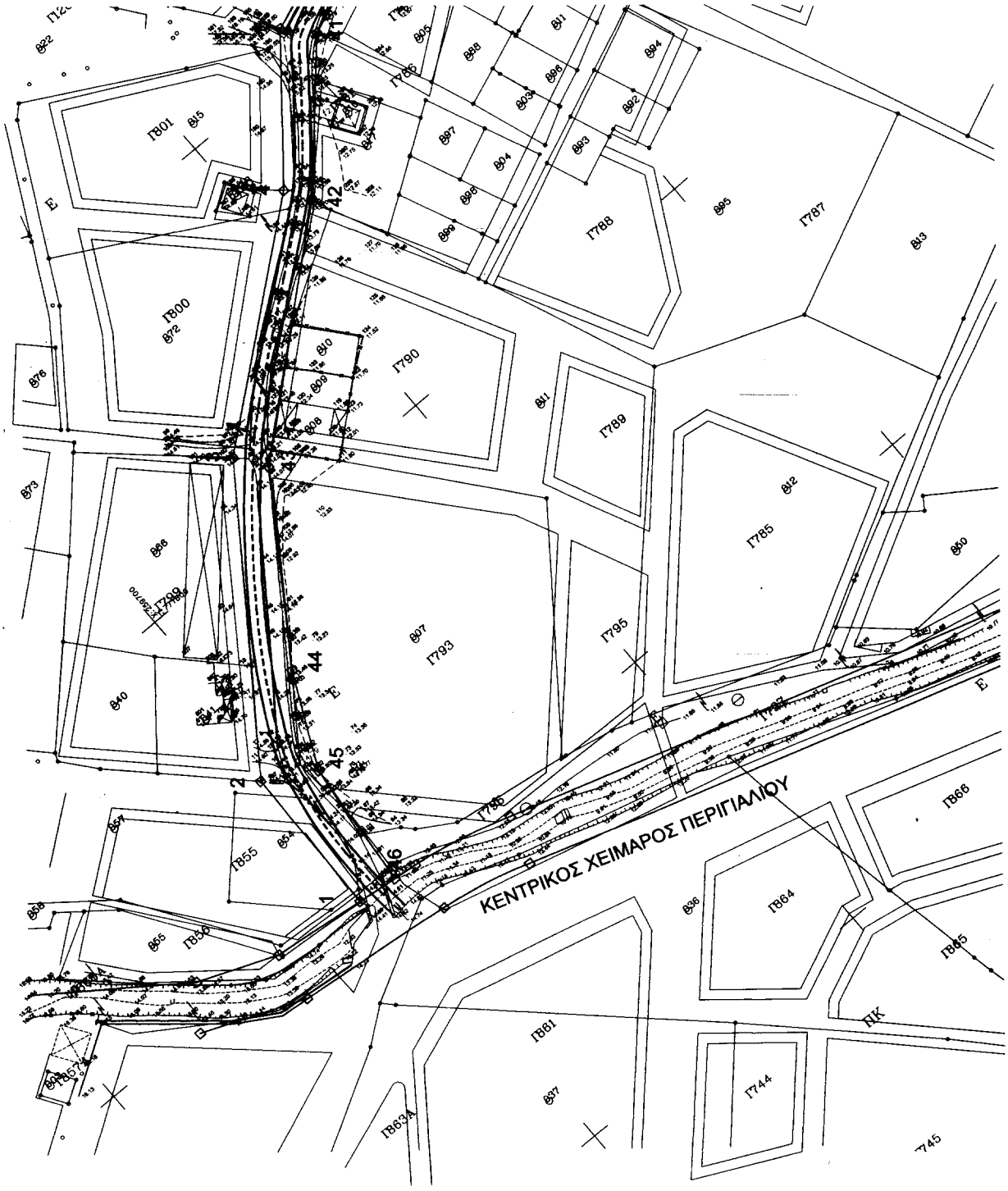
ΚΕΝΤΡΙΚΟΣ ΧΕΙΜΑΡΟΣ ΠΕΡΙΓΙΑΛΙΟΥ
Γ801
Γ800
Γ790
Γ789
Γ788
Γ787
Γ785
Γ795
Γ793
Γ855
Γ864
Γ866
Γ865
Γ881
Γ744
Γ745
42
44
45
46
1
2
E
ΒΚ

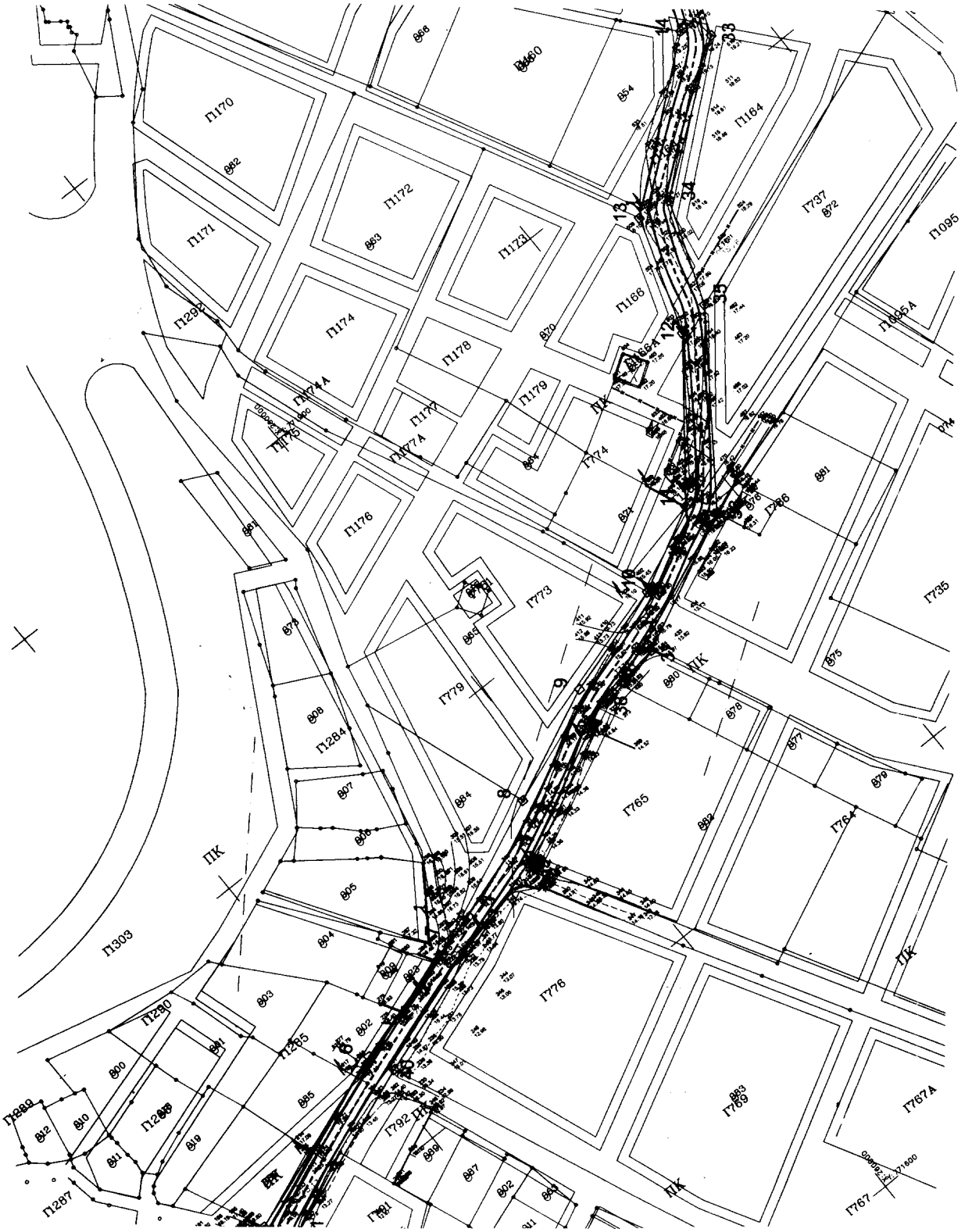
Π170
Π171
Π172
Π173
Π174
Π174Α
Π175
Π176
Π177
Π177Α
Π178
Π179
Π166
Π164
Π292
Π284
Π303
Π290
Π287
Π289
Π285
Π280
Π281
Π282
Π283
Γ737
Γ735
Γ773
Γ774
Γ779
Γ765
Γ764
Γ776
Γ769
Γ767Α
Γ767
Γ792
Γ791
Γ786
Γ784
Π095
Π095Α
ΠΚ

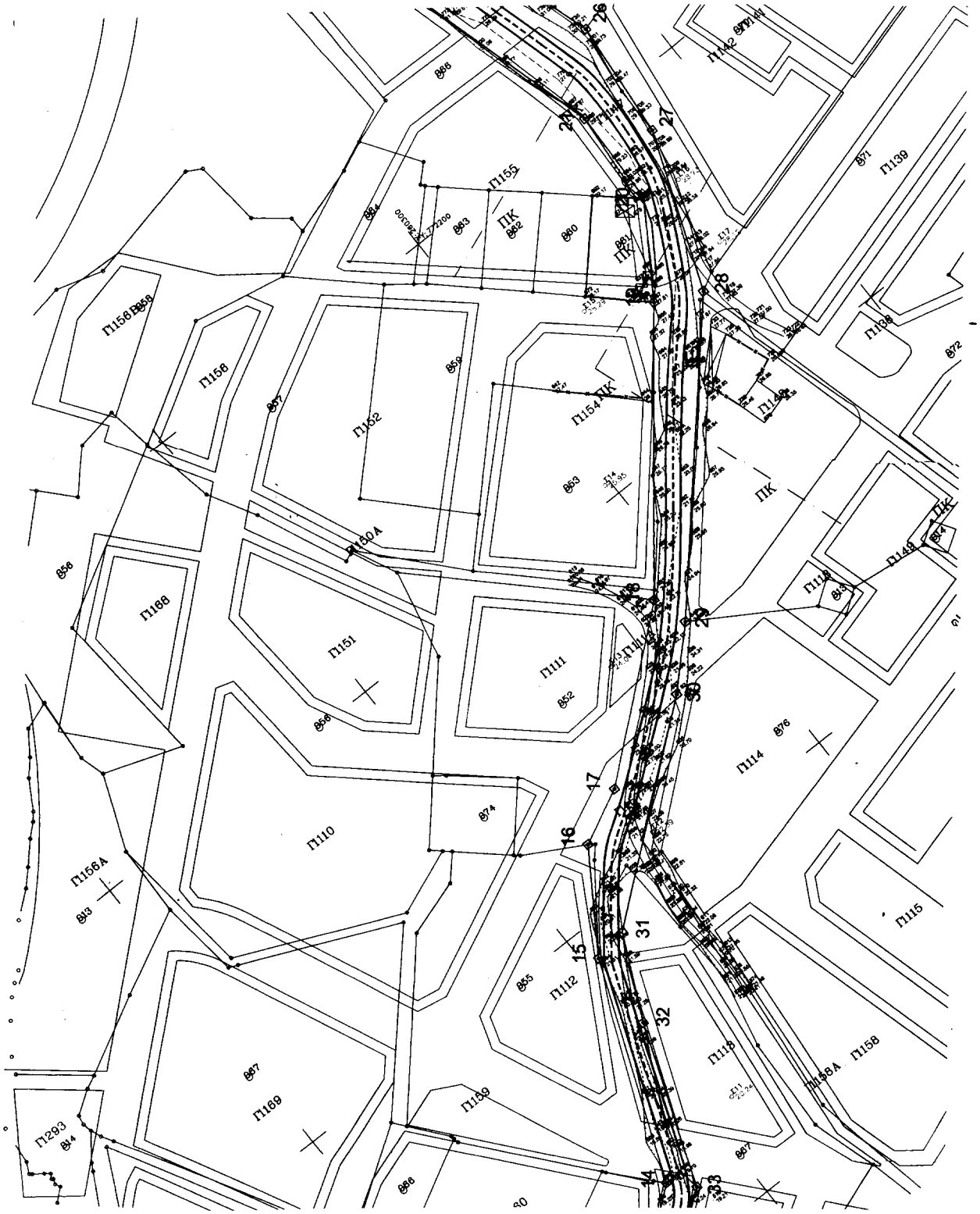
Π155
Π156
Π156Β
Π158
Π152
Π154
Π150Α
Π166
Π151
Π111
Π110
Π156Α
Π169
Π1293
Π112
Π159
Π114
Π115
Π113
Π158Α
Π139
Π142
Π148
ΠΚ

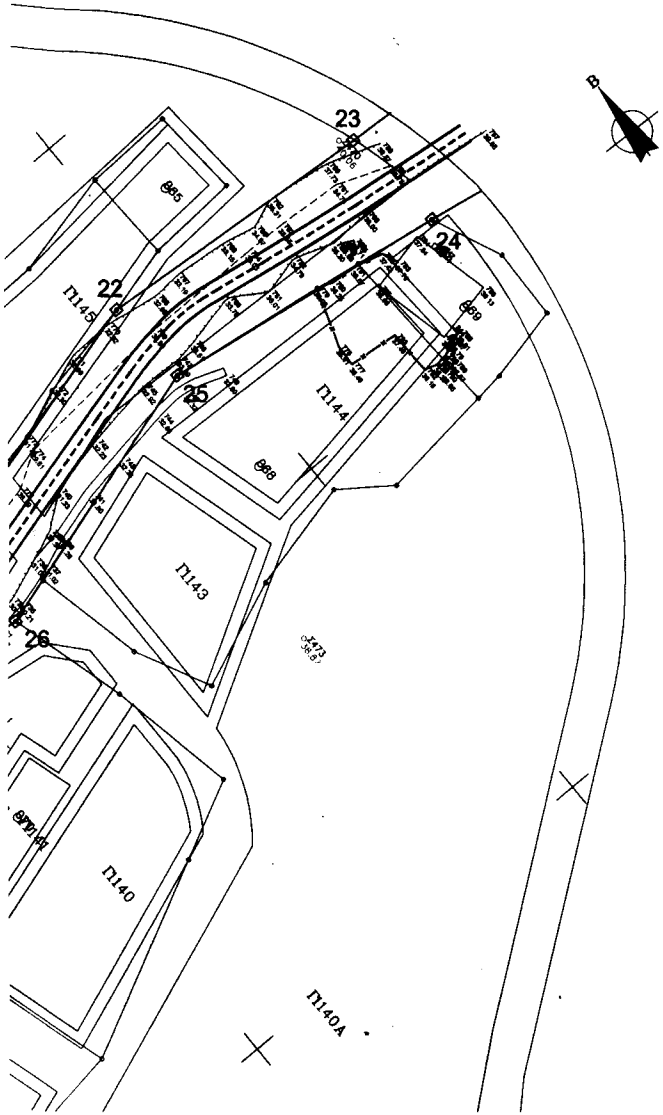

ΠΙΝΑΚΑΣ ΣΥΝΤΕΤΑΓΜΕΝΩΝ ΚΟΡΥΦΩΝ ΟΡΙΟΓΡΑΜΜΗΣ ΡΕΜΑΤΟΣ

Α/Α	X	Y	Α/Α	X	Y
1	259692.28	771497.81	24	260372.49	772361.03
2	259693.16	771544.04	25	260361.84	772289.10
3	259749.05	771622.75	26	260382.49	772220.78
4	259811.85	771673.86	27	260379.03	772183.19
5	259842.01	771711.09	28	260360.23	772133.71
6	259900.53	771732.09	29	260291.03	772055.55
7	259942.57	771744.57	30	260274.78	772039.34
8	259987.92	771764.42	31	260215.34	771991.65
9	260023.61	771780.66	32	260202.81	771965.38
10	260059.06	771791.14	33	260183.79	771914.57
11	260085.18	771804.54	34	260141.18	771882.40
12	260118.42	771847.38	35	260129.28	771850.05
13	260130.48	771883.91	36	260091.40	771796.67
14	260177.19	771921.47	37	260048.64	771776.06
15	260204.43	771989.69	38	260026.49	771773.08
16	260224.02	772019.67	39	259976.72	771748.20
17	260241.21	772028.18	40	259904.02	771723.96
18	260287.74	772066.98	41	259849.46	771703.20
19	260345.98	772140.51	42	259816.73	771666.61
20	260363.77	772168.21	43	259755.26	771614.05
21	260364.75	772199.02	44	259721.43	771563.27
22	260340.17	772287.71	45	259708.10	771535.49
23	260345.62	772358.29	46	259704.51	771496.45

ΥΠΟΜΝΗΜΑ

πρανές ρέματος

βαθειά γραμμή ρέματος

οριο ιδιοκτησίας

Ο.Γ. - Ρ.Γ.

οριογραμμή ρέματος

διευθετημένη κοίτη

άξονας διευθετημένης κοίτης

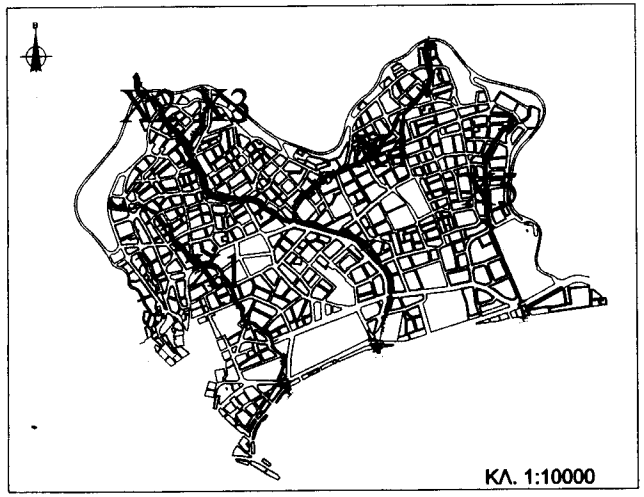

ΕΛΛΗΝΙΚΗ ΔΗΜΟΚΡΑΤΙΑ
ΔΗΜΟΣ ΚΑΒΑΛΑΣ

ΘΕΣΗ: **ΝΟΜΟΣ ΚΑΒΑΛΑΣ** **ΔΗΜΟΣ ΚΑΒΑΛΑΣ** **Δ.Δ. ΚΑΒΑΛΑΣ** **ΠΕΡΙΟΧΗ ΠΕΡΙΓΙΑΛΙΟΥ**

ΟΡΙΟΘΕΤΗΣΗ ΧΕΙΜΑΡΡΟΥ ΠΕΡΙΓΙΑΛΙΟΥ Χ4

ΚΛΙΜΑΚΑ 1:1000 ΑΡΙΘΜΟΣ ΣΧΕΔΙΟΥ : Ο.3

ΜΕΛΕΤΗΤΕΣ

ΔΗΜΟΣ ΓΕΩΡΓΟΥΣΗΣ
Αγρ.-Τοπογράφος μηχ.

ΑΓΓΕΛΟΣ ΑΓΓΕΛΟΥΔΗΣ
πολιτικός μηχ.

ΔΕΥΑ ΚΑΒΑΛΑΣ
Ο ΕΠΙΒΛΕΠΩΝ Ο ΜΗΟΙΣΤΑΜΕΝΟΣ

ΑΓΓΕΛΟΣ ΛΟΓΙΑΔΗΣ
πολιτικός μηχ.

ΚΟΣΜΟΣ ΤΣΑΚΙΡΗΣ
πολιτικός μηχ.

ΘΕΩΡΗΣΗ

ως προς την ακρίβεια της αποτύπωσης και τον καθορισμό των οριογραμμών των ρεμάτων

ΑΝΔΡΕΑΣ ΤΣΑΡΜΑΚΗΣ
ΤΡΙΑΝΔΑΦΥΛΛΟΣ
ΠΕ ΜΗΧΑΝΙΚΩΝ

Συνοδεύει την αριθ. 2987/23-11-01 απόφαση του Γ.Γ. της Περιφέρειας Α. Μακεδονίας-Θράκης.

ΑΡΗΣ ΠΑΠΑΔΟΠΟΥΛΟΣ
ΓΕΝ. ΓΡΑΜΜΑΤΕΑΣ ΠΕΡΙΦΕΡΕΙΑΣ Α.Μ.ΘΡΑΚΗΣ

το παρον τοπογραφικό διάγραμμα ως προς τον καθορισμό των οριογραμμών των ρεμάτων συνοδεύει την με αρ. απόφαση του Δημοτικού Συμβουλίου Καβάλας

Ο ΔΗΜΑΡΧΟΣ ΚΑΒΑΛΑΣ

ΕΥΣΤΑΘΙΟΣ ΕΡΙΦΥΛΛΙΔΗΣ

ΕΓΚΡΙΣΗ

ΕΘΝΙΚΟ ΤΥΠΟΓΡΑΦΕΙΟ
Για τεχνικούς λόγους στο σχεδιόγραμμα έγινε σμίκρυνση κατά ποσοστό 57 %

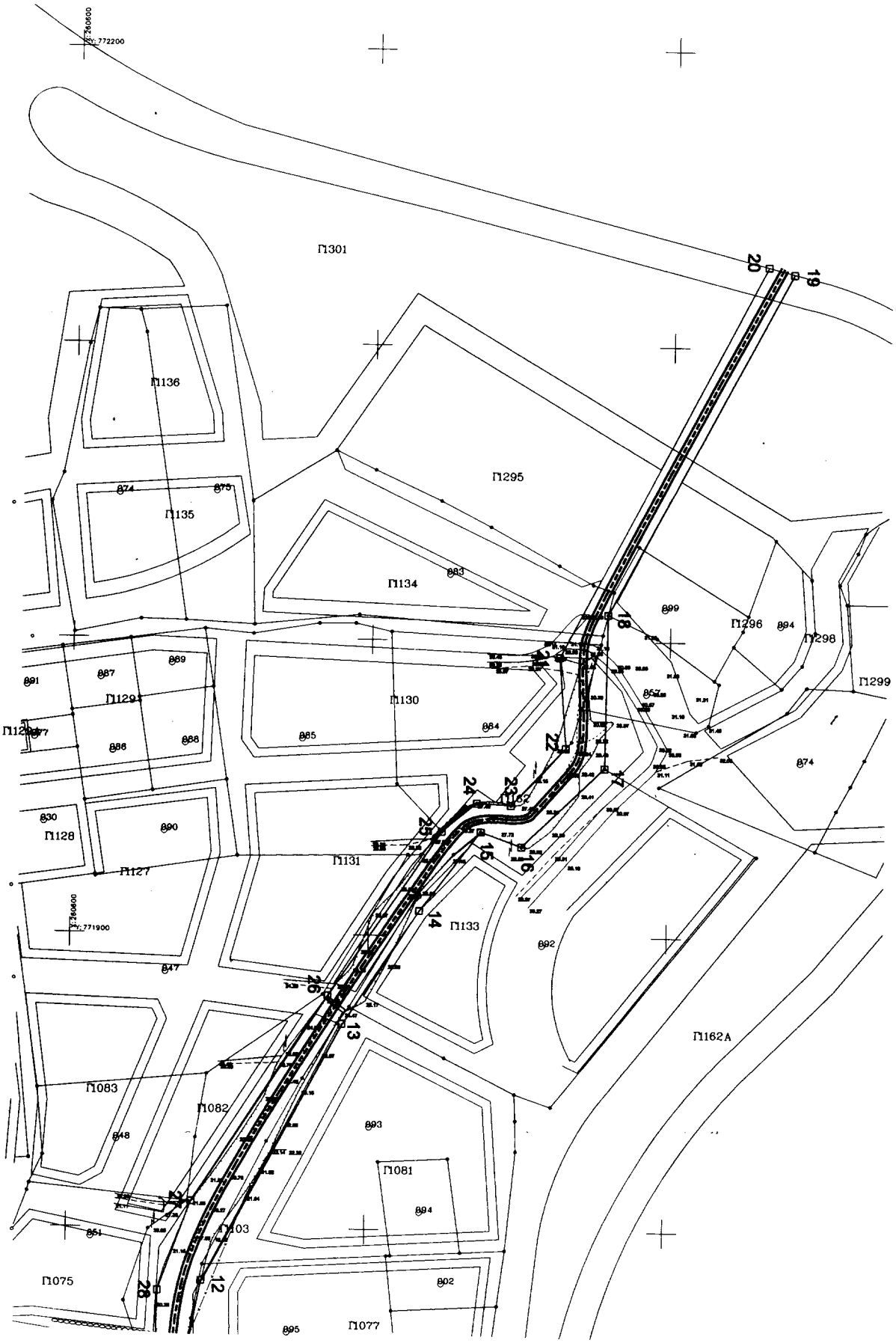
Π301
Π136
Π135
Π295
Π134
Π296
Π298
Π299
Π130
Π129
Π128
Π127
Π131
Π133
Π162
Π162Α
Π083
Π082
Π081
Π103
Π075
Π077
19
20
18
17
16
15
14
13
12
24
23
25
26
29
28

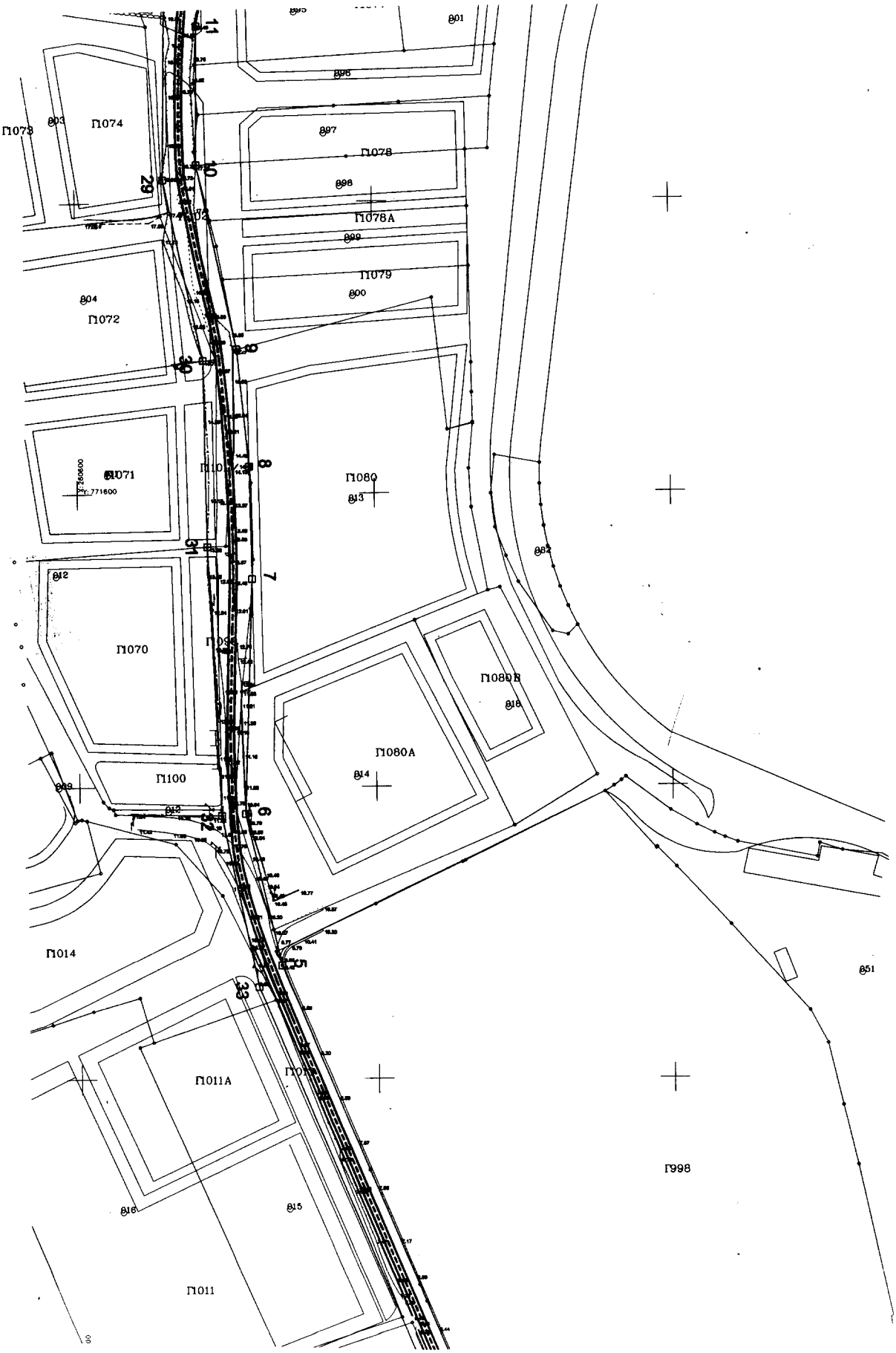
Π073
Π074
Π078
Π078Α
Π079
Π072
Π071
Π080
Π070
Π080Β
Π080Α
Π100
Π014
Π011Α
Π011
Π998
11
10
29
30
8
7
31
6
32
5
33

ΠΙΝΑΚΑΣ ΣΥΝΤΕΤΑΓΜΕΝΩΝ ΚΟΡΥΦΩΝ

Α/Α	X	Y	Α/Α
1	260820.61	771012.26	20
2	260818.03	771043.96	21
3	260808.34	771068.44	22
4	260812.02	771090.91	23
5	260667.54	771438.81	24
6	260655.70	771490.84	25
7	260658.50	771570.83	26
8	260657.87	771609.23	27
9	260653.95	771649.64	28
10	260640.98	771712.88	29
11	260641.51	771760.22	30
12	260645.53	771781.87	31
13	260691.58	771869.46	32
14	260717.04	771908.46	33
15	260737.29	771935.27	34
16	260751.01	771930.39	35
17	260778.55	771957.17	36
18	260779.01	772009.05	37
19	260839.70	772124.98	

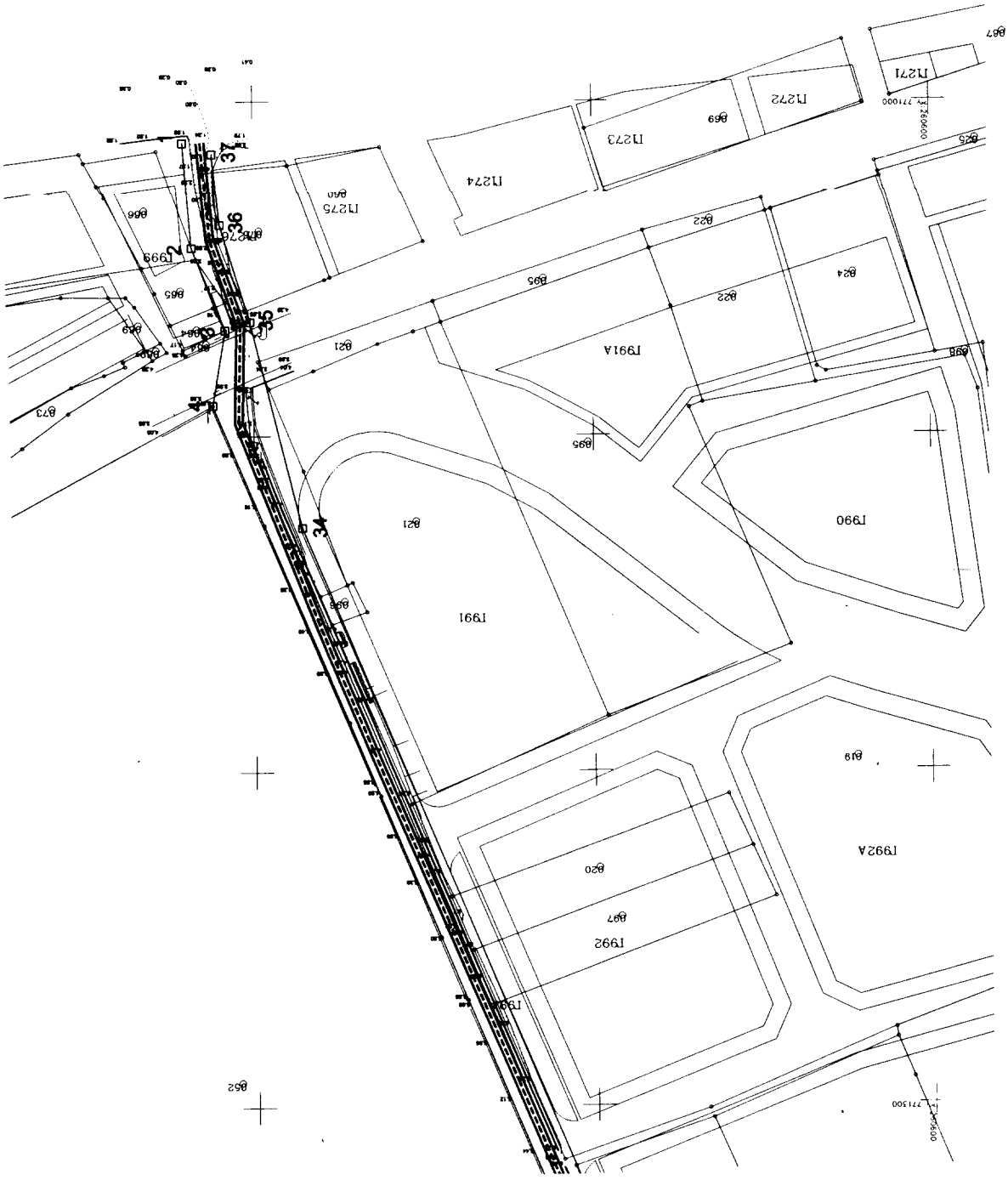

ΟΡΙΟΓΡΑΜΜΗΣ ΡΕΜΑΤΟΣ

X	Y
260831.14	772127.39
260763.02	771994.43
260765.42	771963.89
260747.36	771944.40
260735.82	771945.06
260724.20	771935.34
260686.70	771879.32
260641.79	771809.07
260630.99	771776.43
260629.71	771707.80
260642.58	771645.54
260643.55	771581.89
260647.69	771490.29
260659.76	771431.48
260786.04	771127.39
260801.02	771066.05
260809.79	771037.22
260812.01	771015.65

ΥΠΟΜΝΗΜΑ

πρανές ρέματος

βαθειά γραμμή ρέματος

οριο ιδιοκτησίας

Ο.Γ. - Ρ.Γ.

οριογραμμή ρέματος

διευθετημένη κοιτη πλάτους 1.80 m

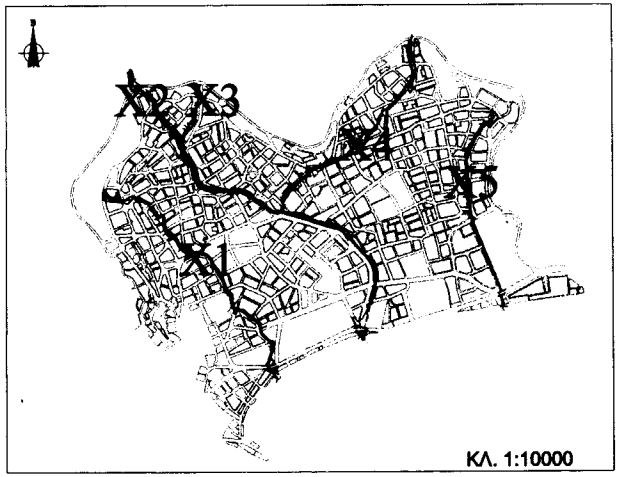

ΕΛΛΗΝΙΚΗ ΔΗΜΟΚΡΑΤΙΑ
ΔΗΜΟΣ ΚΑΒΑΛΑΣ

ΘΕΣΗ: **ΝΟΜΟΣ ΚΑΒΑΛΑΣ**
ΔΗΜΟΣ ΚΑΒΑΛΑΣ **ΠΕΡΙΟΧΗ ΠΕΡΙΓΙΑΛΙΟΥ**
Δ.Δ. ΚΑΒΑΛΑΣ

ΟΡΙΟΘΕΤΗΣΗ ΧΕΙΜΑΡΡΟΥ ΠΕΡΙΓΙΑΛΙΟΥ Χ5

ΚΛΙΜΑΚΑ 1:1000 — ΑΡΙΘΜΟΣ ΣΧΕΔΙΟΥ : Ο.4

ΜΕΛΕΤΗΤΕΣ

ΔΗΜΟΣ ΓΕΩΡΓΟΥΣΗΣ
Αγρ.-Τοπογράφος μηχ.

ΑΓΓΕΛΟΣ ΑΓΓΕΛΟΥΔΗΣ
πολιτικός μηχ.

ΔΕΥΑ ΚΑΒΑΛΑΣ
Ο ΕΠΙΒΛΕΠΩΝ ΥΠΗΡΕΣΙΑΚΟΣ ΥΠΕΥΘΥΝΟΣ

ΑΓΓΕΛΟΣ ΛΟΓΚΑΡΗΣ
πολιτικός μηχ.

ΚΩΝΣΤΑΝΤΙΝΟΣ ΤΣΑΚΙΡΗΣ
πολιτικός μηχ.

ΘΕΩΡΗΣΗ
ως προς την ακρίβεια της αποτύπωσης και τον καθορισμό των οριογραμμών των ρεμάτων

ΤΣΑΡΜΑΚΟΥΛΗ ΕΥΑΓΓΕΛΙΑ
ΠΕ ΜΗΧΑΝΙΚΟΥ

Συνάδει την αριθ. 2983/23.11.01 απόφαση του Γ.Γ. της Περιφέρειας Ανατολικής Μακεδονίας Θράκης.

ΑΡΗΣ ΠΑΠΑΔΟΠΟΥΛΟΣ
ΓΕΝΙΚΟΣ ΓΡΑΜΜΑΤΕΑΣ ΠΕΡΙΦΕΡΕΙΑΣ ΑΝΑΤΟΛΙΚΗΣ ΜΑΚΕΔΟΝΙΑΣ ΘΡΑΚΗΣ

το παρον τοπογραφικό διάγραμμα ως προς τον καθορισμό των οριογραμμών των ρεμάτων συνοδεύει την με αρ. απόφαση του Δημοτικού Συμβουλίου Καβάλας

Ο ΔΗΜΑΡΧΟΣ ΚΑΒΑΛΑΣ

ΕΥΣΤΑΘΙΟΣ ΕΡΙΦΥΛΛΙΔΗΣ

ΕΓΚΡΙΣΗ

ΕΘΝΙΚΟ ΤΥΠΟΓΡΑΦΕΙΟ
Για τεχνικές [illegible]
[illegible]