



0401123112010008



9335

ΕΦΗΜΕΡΙΣ ΤΗΣ ΚΥΒΕΡΝΗΣΕΩΣ

ΤΗΣ ΕΛΛΗΝΙΚΗΣ ΔΗΜΟΚΡΑΤΙΑΣ

ΤΕΥΧΟΣ ΤΕΤΑΡΤΟ

Αρ. Φύλλου 1112

31 Δεκεμβρίου 2001

ΠΕΡΙΕΧΟΜΕΝΑ

ΑΠΟΦΑΣΕΙΣ

- Κήρυξη αναδασωτέας έκτασης 67 στρεμμάτων, που βρίσκεται στη θέση «ΣΤΡΩΜΑ» οικισμού Κλεισούρας περιφέρειας Δημ. Διαμερίσματος Μουζακείων του Δήμου Φαναρίου του Ν. Πρέβεζας. 1
- Κήρυξη αναδασωτέας έκτασης 2.035 τ.μ. 67, που βρίσκεται στη θέση «Φαλάμι» περιοχής Δημοτικού διαμερίσματος Μυρσίνης του Δήμου Ζαλόγγου του Ν. Πρέβεζας. 2
- Κήρυξη αναδασωτέας έκτασης 12,43 στρεμμάτων, που βρίσκεται στη θέση «ΟΞΥΝΗ» περιφέρειας Δημ. Διαμερίσματος Αγιάς του Δήμου Πάργας του Ν. Πρέβεζας. 3
- Κήρυξη αναδασωτέας έκτασης 1,230 στρεμμάτων, στη θέση «Λαζαριά» Οικισμού Γαργαλιάνων του Δήμου Γαργαλιάνων Νομού Μεσσηνίας. 4

ΑΠΟΦΑΣΕΙΣ

Αριθ. 3673

(1)

Κήρυξη αναδασωτέας έκτασης 67 στρεμμάτων, που βρίσκεται στη θέση «ΣΤΡΩΜΑ» οικισμού Κλεισούρας περιφέρειας Δημ. Διαμερίσματος Μουζακείων του Δήμου Φαναρίου του Ν. Πρέβεζας.

Ο ΓΕΝΙΚΟΣ ΓΡΑΜΜΑΤΕΑΣ ΠΕΡΙΦΕΡΕΙΑΣ ΗΠΕΙΡΟΥ

Έχοντας υπόψη:

1. Το άρθρο 117 παρ. 3 του Συντάγματος.

2. Τις διατάξεις:
- Του Ν.Δ. 532/70 «περί Διοικητικής Αποκέντρωσης».
 - Του Ν. 998/79 «περί Προστασίας των Δασών και Δασικών εν γένει εκτάσεων της χώρας» και συγκεκριμένα:
 - Του άρθρ. 41 παρ. 1 και
 - Του άρθρ. 38 παρ. 1.
 - Του Ν. 2503/97 «Διοίκηση-Οργάνωση-Στελέχωση της περιφέρειας κ.λ.π.».
 - Τις αριθ. 160417/8.7.1980 και 182447/24.9.1980 Διαταγές του Υπ. Γεωργίας.
 - Την αριθ. 3483/20.11.2001 πρόταση της Διεύθυνσης Δασών Πρέβεζας, για κήρυξη αναδασωτέας της αναφερόμενης στο θέμα έκτασης, αποφασίζουμε:

Κηρύσσουμε αναδασωτέα, με σκοπό την αποκατάσταση της δασικής βλάστησης, που καταστράφηκε από πυρκαγιά, την έκταση των 67 στρεμμάτων, που βρίσκεται στη θέση «ΣΤΡΩΜΑ» οικισμού Κλεισούρας περιφέρειας Δημ. Διαμερίσματος Μουζακείων του Δήμου Φαναρίου του Ν. Πρέβεζας και προσδιορίζεται από τα στοιχεία Α-Β-Γ-Δ-Ε-Ζ-Η-Θ-Α, όπως φαίνονται στο συνημμένο διάγραμμα, το οποίο αποτελεί αναπόσπαστο μέρος της απόφασης αυτής και έχει όρια :

ΑΝΑΤΟΛΙΚΑ: Δημοτική δασική έκταση.
 ΔΥΤΙΚΑ: Παλαιά Εθνική Οδός Πρέβεζας-Ηγουμενίτσας.
 ΒΟΡΕΙΑ: Δημοτική δασική έκταση.
 ΝΟΤΙΑ: Δημοτική δασική έκταση.

Η απόφαση αυτή να δημοσιευθεί στην Εφημερίδα της Κυβερνήσεως.

Ιωάννινα, 5 Δεκεμβρίου 2001

Ο Γενικός Γραμματέας Περιφέρειας
ΗΛΙΑΣ ΛΙΑΚΟΠΟΥΛΟΣ

ΕΛΛΗΝΙΚΗ ΔΗΜΟΚΡΑΤΙΑ
ΠΕΡΙΦΕΡΕΙΑ ΗΠΕΙΡΟΥ
ΓΕΝΙΚΗ Δ/ΝΣΗ ΠΕΡΙΦΕΡΕΙΑΣ
Δ/ΝΣΗ ΔΑΣΩΝ Ν. ΠΡΕΒΕΖΑΣ

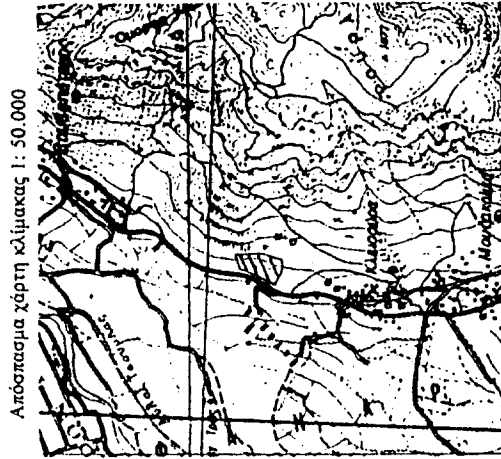
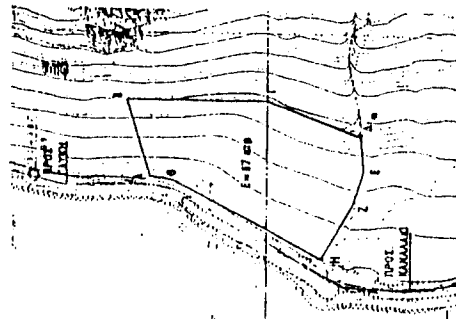
ΤΟΝΟΣ ΤΟΥ ΠΛΗΡΗ
 ΓΙΑ ΤΕΛΟΣ ΤΗΣ ΠΡΟΚΑΤΑΡΑΧΗΣ ΣΤΟ ΣΧΕΔΙΟ ΠΡΟΣΑΝΑ
 ΣΥΝΕ ΔΙΑΔΡΑΣΗ ΣΤΗ ΠΟΣΟΣΤΟ 20 %

Ανήκει στην αριθ 3673/5 - 12- 2001 απόφ. του κ.
 Γενικού Γραμματέα Περιφέρειας Ηπείρου

ΤΟΠΟΓΡΑΦΙΚΟ ΔΙΑΓΡΑΜΜΑ

Αναδασωθείς έκτασης που καταστράφηκε από πυρκαγιά
 στη θέση «ΣΤΡΩΜΑ» στην περιφέρεια του Δημ. διαμερίσματος Μουζακείων
 του Δήμου Φαναρίου Νομού Πρέβεζας
 ΚΑΛΥΜΑΚΑ (Χάρτη) 1: 10.000

ΣΤΟΙΧΕΙΑ ΤΟΠΟΓΡΑΦΙΚΟΥ ΔΙΑΓΡΑΜΜΑΤΟΣ	
ΠΛΕΥΡΑ	ΜΗΚΟΣ ΑΖΙΜΟΥΘΙΟ (μτ)
ΑΒ	132 79
ΒΓ	248 300
ΓΔ	171 320
ΔΕ	38 396
ΕΖ	62 320
ΖΗ	99 335
ΗΘ	382 29
ΘΑ	48 10
Ε=67 στο.	



Θ.Ε.ΡΗΘΗΚΕ
 Ιωάννινα 5 - 12 - 2001
 Ο
 Γενικός Γραμματέας

Διευθυντής Δασών
 Ο

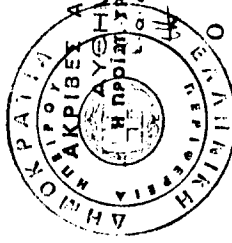
Συντάκτης Δασολόγος
 Ο

ΥΠΟΜΝΗΜΑ
 Α-Β--Θ-Α Όρια εκτάσεως
 Δρόμοι αμαξίτοι
 ----- Δρόμοι ημιονικοί

ΗΛΙΑΣ ΛΙΑΚΟΠΟΥΛΟΣ

Ι. ΝΤΟΥΡΟΣ

ΚΩΗ-ΝΟΣ ΝΤΑΛΛΑΣ
 ΠΕ ΔΑΣΟΛΟΓΟΣ Α' ΒΑΘ



Αριθ. 3671

(2)

Κήρυξη αναδασωτέας έκτασης 2.035 τ.μ. 67, που βρίσκεται στη θέση «Φαλάμι» περιοχής Δημοτικού διαμερίσματος Μυρσίνης του Δήμου Ζαλόγγου του Ν. Πρέβεζας.

Ο ΓΕΝΙΚΟΣ ΓΡΑΜΜΑΤΕΑΣ ΠΕΡΙΦΕΡΕΙΑΣ ΗΠΕΙΡΟΥ

Έχοντας υπόψη:

1. Το άρθρο 117 παρ. 3 του Συντάγματος.
2. Τις διατάξεις:
 - α. Του Ν.Δ. 532/70 «περί Διοικητικής Αποκέντρωσης».
 - β. Του Ν. 998/79 «περί Προστασίας των Δασών και Δασικών εν γένει εκτάσεων της χώρας» και συγκεκριμένα:
 1. Του άρθρ. 41 παρ.1 και
 2. Του άρθρ. 38 παρ.1.
 - γ. Του Ν. 2503/97 «Διοίκηση-Οργάνωση-Στελέχωση, της περιφέρειας κ.λ.π.».
 3. Τις αριθ. 160417/8.7.1980 και 182447/24.9.1980 Διαταγές του Υπ. Γεωργίας.
 4. Την αριθ. 3467/19.11.2001 πρόταση της Διεύθυνσης

Δασών Πρέβεζας, για κήρυξη έκτασης ως αναδασωτέας, αποφασίζουμε:

Κηρύσσουμε αναδασωτέα, με σκοπό την αποκατάσταση της δασικής βλάστησης, που καταστράφηκε από παράνομη εκχέρσωση, την έκταση των 2.035 τ.μ, που βρίσκεται στη θέση «Φαλάμι περιοχής Δημοτικού διαμερίσματος Μυρσίνης του Δήμου Ζαλόγγου του Ν. Πρέβεζας και προσδιορίζεται από τα στοιχεία Α-Β-...-Κ-Λ-Α όπως φαίνονται στο συνημμένο διάγραμμα, το οποίο αποτελεί αναπόσπαστο μέρος της απόφασης αυτής και έχει όρια:

ΑΝΑΤΟΛΙΚΑ : Τα αριθμ. 79 και 84 κληροτεμάχια.

ΔΥΤΙΚΑ : Δημοτικό Δάσος.

ΒΟΡΕΙΑ : Δημοτικό Δάσος.

ΝΟΤΙΑ : Δημοτικό Δάσος και στη συνέχεια το αριθμ. 87 κληροτεμάχιο.

Η απόφαση αυτή να δημοσιευθεί στην Εφημερίδα της Κυβερνήσεως.

Ιωάννινα, 5 Δεκεμβρίου 2001

Ο Γενικός Γραμματέας Περιφέρειας
ΗΛΙΑΣ ΛΙΑΚΟΠΟΥΛΟΣ

ΕΛΛΗΝΙΚΗ ΔΗΜΟΚΡΑΤΙΑ
ΠΕΡΙΦΕΡΕΙΑ ΗΠΕΙΡΟΥ
ΓΕΝΙΚΗ Δ/ΝΣΗ ΠΕΡΙΦΕΡΕΙΑΣ
Δ/ΝΣΗ ΔΑΣΩΝ Ν. ΠΡΕΒΕΖΑΣ

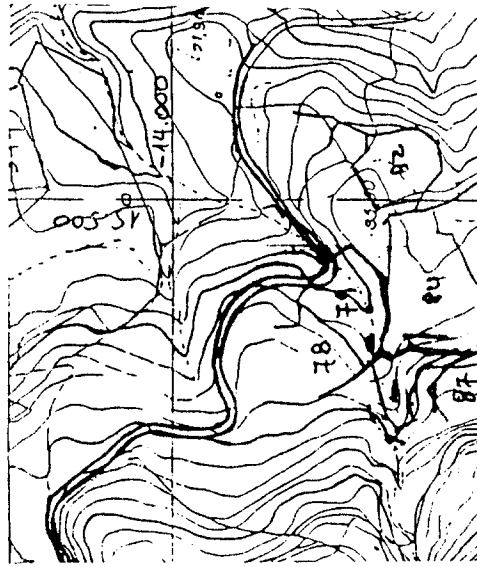
ΤΟΠΟΓΡΑΦΙΚΟ ΔΙΑΓΡΑΜΜΑ

Αναδασωτέας έκτασης που βρίσκεται στη θέση «Φαλάρι» περιοχής
Δημοτικού διαμερίσματος Μυρσίνης του Δήμου Ζαλόγγου Νομού Πρέβεζας.
ΚΛΙΜΑΚΑ 1:1000


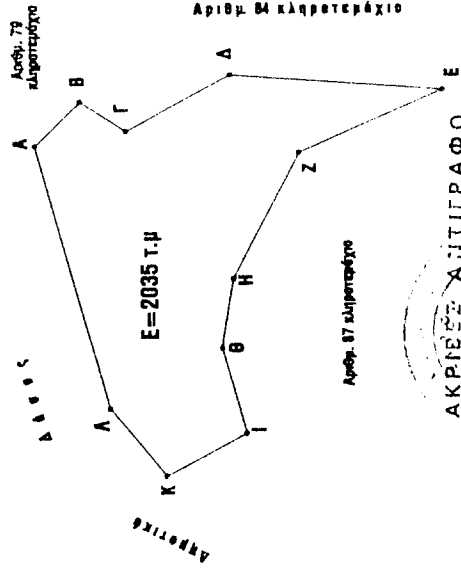
Ανήκει στην αριθ 3671 / 5-12-2001 απόφ. του
κ. Γενικού Γραμματέα Περιφέρειας Ηπείρου

Β

Απόσπασμα χάρτη κλίμακας 1:5000



ΕΘΝΙΚΟ ΤΥΠΟΓΡΑΦΕΙΟ
Για τεχνικούς λόγους στο σχεδιάγραμμα
έγινε αλλαγή κατά ποσοστό 28%



ΘΕΩΡΗΘΗΚΕ
Ιωάννινα 5 -12- 2001
Ο
Γενικός Γραμματέας

Ο
Συντάκτης Δασολόγος

ΗΛΙΑΣ ΔΙΑΚΟΠΟΥΛΟΣ
Ι. ΝΤΟΥΡΟΣ

Β. ΔΑΛΑΡΟΣ

Αριθ. 3672

(3)

Κήρυξη αναδασωτέας έκτασης 12,43 στρεμμάτων, που βρίσκεται στη θέση «ΟΞΥΝΗ» περιφέρειας Δημ. Διαμερίσματος Αγιάς του Δήμου Πάργας του Ν. Πρέβεζας.

Ο ΓΕΝΙΚΟΣ ΓΡΑΜΜΑΤΕΑΣ ΠΕΡΙΦΕΡΕΙΑΣ ΗΠΕΙΡΟΥ

Έχοντας υπόψη:

1. Το άρθρο 117 παρ. 3 του Συντάγματος.

2. Τις διατάξεις:

α. Του Ν.Δ. 532/70 «περί Διοικητικής Αποκέντρωσης».

β. Του Ν. 998/79 «περί Προστασίας των Δασών και Δασικών εν γένει εκτάσεων της χώρας» και συγκεκριμένα:

1. Του άρθρ. 41 παρ. 1 και

2. Του άρθρ. 38 παρ. 1.

γ. Του Ν. 2503/97 «Διοίκηση-Οργάνωση-Στελέχωση της περιφέρειας κ.λ.π.».

3. Τις αριθ. 160417/8.7.1980 και 182447/24.9.1980 Διαταγές του Υπ. Γεωργίας.

4. Την αριθ. 3505/21.11.2001 πρόταση της Διεύθυνσης Δασών Πρέβεζας, για κήρυξη αναδασωτέας της αναφερόμενης στο θέμα έκτασης, αποφασίζουμε:

Κηρύσσουμε αναδασωτέα, με σκοπό την αποκατάσταση της δασικής βλάστησης, που καταστράφηκε από πυρκαγιά, την έκταση των 12,43 στρεμμάτων, που βρίσκεται στη θέση «ΟΞΥΝΗ» περιφέρειας Δημ. Διαμερίσματος Αγιάς του Δήμου Πάργας του Ν. Πρέβεζας και προσδιορίζεται από τα στοιχεία:

Τμήμα Ε1: Α-Β-Γ-Δ-Ε-Ζ-Α εμβαδού 3,35 στρ.

Τμήμα Ε2: Η-Θ-Ι-Κ-Λ-Μ-Ν-Η εμβαδού 2,9 στρ.

Τμήμα Ε3: Ο-Π-Ρ-Σ-Τ-Υ-Φ-Χ-Ξ εμβαδού 6,18 στρ.

όπως φαίνονται στο συνημμένο διάγραμμα, το οποίο αποτελεί αναπόσπαστο μέρος της απόφασης αυτής και έχει όρια :

	ΤΜΗΜΑ Ε1	ΤΜΗΜΑ Ε2	ΤΜΗΜΑ Ε3
ΑΝΑΤΟΛΙΚΑ:	Κληροτεμάχια	Κληροτεμάχια	Δημ. δασική έκταση
ΔΥΤΙΚΑ:	Δημ. δασική έκταση	Δημ. δασική έκταση	Δημ. δασική έκταση
ΒΟΡΕΙΑ:	Αγροτικός δρόμος	Δημ. δασική έκταση	Δημ. δασική έκταση
ΝΟΤΙΑ:	5η Επαρχιακή οδός	Αγροτικός δρόμος	Κληροτεμάχια

Η απόφαση αυτή να δημοσιευθεί στην Εφημερίδα της Κυβερνήσεως.

Ιωάννινα, 5 Δεκεμβρίου 2001

Ο Γενικός Γραμματέας Περιφέρειας
ΗΛΙΑΣ ΛΙΑΚΟΠΟΥΛΟΣ

ΕΛΛΗΝΙΚΗ ΔΗΜΟΚΡΑΤΙΑ
ΠΕΡΙΦΕΡΕΙΑ ΗΠΕΙΡΟΥ
ΓΕΝΙΚΗ ΔΝΣΗ ΠΕΡΙΦΕΡΕΙΑΣ
Δ/ΝΣΗ ΔΑΣΩΝ Ν. ΠΡΕΒΕΖΑΣ

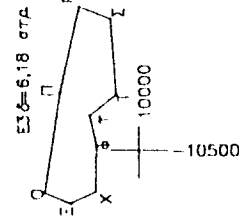
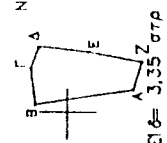

ΕΘΝΙΚΟ ΤΥΠΟΓΡΑΦΕΙΟ
 Για τεχνικούς λόγους στο σχέδιο φαίνεται
 έγινε συμπύκνωση κατά ποσοστό 20%

Ανήκει στην αριθ 3672 / 5-12 - 2001 απόφ. του κ.
 Γενικού Γραμματέα Περιφέρειας Ηπείρου

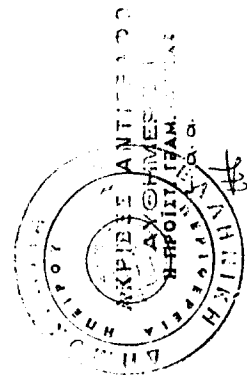
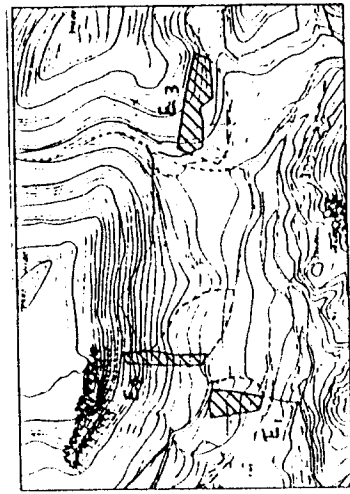
ΤΟΠΟΓΡΑΦΙΚΟ ΔΙΑΓΡΑΜΜΑ

Αναδασωτές έκτασης που καταστράφηκε από πυρκαγιά
 στη θέση «ΟΕΥΝΗ» στην περιφέρεια του Δημ. διαμερίσματος Αγιάς
 του Δήμου Πάργας Νομού Πρέβεζας
ΚΛΙΜΑΚΑ 1: 5.000

ΣΥΝΤΕΤΑΓΜΕΝΕΣ Γ.Υ.Σ.	
Σ-ΝΕΤΑ	Χ
A	-10990,271 9943,05
B	-10993,74 10027,93
Γ	-10993,14 10031,69
Δ	-10945,32 10024,77
Ε	-10945,62 9981,29
Ζ	-10956,71 9935,5
Η	-10900,10 10171,88
Θ	-10995,65 10179,87
Ι	-10990,91 10151,17
Κ	-10887,28 10130,63
Λ	-10885,62 10084,51
Μ	-10883,73 10031,33
Ν	-10903,16 10044,85
Ξ	-10945,67 10060,74
Ο	-10537,08 10083,12
Ρ	-10542,95 10069,36
Σ	-10377,86 10052,09
Τ	-10388,43 10024,53
Υ	-10453,92 10020,02
Φ	-10471,36 10043,36
Χ	-10496,88 10037,34
Ψ	-10535,61 10038,24



Απόσταση χάρτη κλίμακας 1: 10.000



Θ Ε Ω Ρ Η Θ Η Κ Ε
 Ιωάννινα 5 - 12 - 2001

Γενικός Γραμματέας

ΗΛΙΑΣ ΔΙΑΚΟΠΟΥΛΟΣ

Διευθυντής Δασών

Ι. ΝΤΟΥΡΟΣ

Συντάκτης Δασολόγος

ΚΩΗ-Ν02 ΗΓΑΛΛΑΣ
 ΠΕ ΔΑΣΟΛΟΓΟΣ Α' ΒΑΘ

ΥΠΟΜΗΝΗΜΑ
 Α-Β-...-Χ-Ξ Όρια εκτάσεως
 Δρόμοι αμαξιοί
 Δρόμοι ημιονικοί

Αριθ. 3412

(4)

Κήρυξη αναδασωτέας έκτασης 1,230 στρεμμάτων, στη θέση «Λαζαριά» Οικισμού Γαργαλιάνων του Δήμου Γαργαλιάνων Νομού Μεσσηνίας.

Ο ΓΕΝΙΚΟΣ ΓΡΑΜΜΑΤΕΑΣ
ΠΕΡΙΦΕΡΕΙΑΣ ΠΕΛΟΠΟΝΝΗΣΟΥ

Έχοντας υπόψη:

1. Τις δ/ξεις του Π.Δ. 51/87 «Καθορισμός των Περιφερειών της Χώρας για το σχεδιασμό κ.λπ. της περιφερειακής Ανάπτυξης».
2. Τις δ/ξεις των άρθρων 1 παρ. 1 και 2, 2 παρ. 1 εδ. δ', 5 παρ. 3β, 6 παρ.7 και 7 παρ. 2 του Ν.2503/97 «Διοίκηση, Οργάνωση, Στελέχωση της Περιφέρειας κ.λ.π.».
3. Τις δ/ξεις του άρθρου 117 παρ. 3 του Συντάγματος.
4. Τις δ/ξεις του Ν.998/79 «περί προστασίας των δασών κ.λ.π.» και ειδικότερα:
 - α) του άρθρου 41 παρ. 1, β) του άρθρου 38 παρ. 1.
5. Τις δ/γές του Υπουργείου Γεωργίας:
 - α) 160417/1180/8.7.80, β) 182447/3049/24.9.80.
6. Την αριθ. 4126/12.11.2001 πρόταση του Δασαρχείου Κυπαρισσίας περί κηρύξεως αναδασωτέας, της αναφερομένης στο θέμα έκτασης.
7. Την 5872/29.8.97 απόφαση του Γενικού Γραμματέα Περιφέρειας Πελο/σου «Τοποθέτηση Πρ/νων Δ/νσεων Υ-πηρεσιών κ.λπ. και εξουσιοδότηση υπογραφής με Έντολή

Γενικού Γραμματέα Περ/ρειας Πελ/σου (Ε.Γ.Γ.Π.Π.)» (ΦΕΚ 551/τ.Β'/3.6.98), αποφασίζουμε:

Κηρύσσουμε αναδασωτέα, με σκοπό την προστασία για την επαναδημιουργία της δασικής βλάστησης που καταστράφηκε από παράνομη εκχέρσωση από 1.2.1998 μέχρι 12.5.1998 την δημόσια δασική έκταση, εμβαδού ενός στρέμματος και διακοσίων τριάντα (1,230) τετραγωνικών μέτρων που βρίσκεται στη θέση «Λαζαριά» περιοχής Οικισμού Γαργαλιάνων του Δήμου Γαργαλιάνων Νομού Μεσσηνίας προσδιορίζεται από τα στοιχεία: Α,Β,Γ,Δ,Ε,Ζ,Α και έχει όρια:

Ανατολικά: Ελαιώνας Σωτηρίου Καμπύλη.

Δυτικά: Ελαιώνας Ηλία Καμπύλη.

Βόρεια: Ελαιώνας Ηλία Καμπύλη.

Νότια: Δημόσια δασική έκταση.

Όπως φαίνεται στο συνημμένο διάγραμμα που αποτελεί αναπόσπαστο μέρος της απόφασης αυτής. Προβλέπεται φυσική αναγέννηση της δασικής βλάστησης που καταστράφηκε.

Η απόφαση αυτή να δημοσιευθεί στην Εφημερίδα της Κυβερνήσεως.

Καλαμάτα, 28 Νοεμβρίου 2001

Με εντολή Γενικού Γραμματέα Περιφέρειας
Ο Διευθυντής Δασών
ΠΑΝ. ΜΠΑΖΙΓΟΣ



ΑΠΟΣΠΑΣΜΑ ΧΑΡΤΗ Γ.Υ.Σ.-1977
ΦΥΛΛΟ ΧΑΡΤΗ: "ΦΙΛΙΑΤΡΑ"
ΚΛΙΜΑΚΑ: 1:50.000
→ Ενδεικτική Σεσμ. αναδασωτική έκταση.

Α.Β.Γ.Δ.Ε.Ζ.Α.: Αναδασωτική
δημόσια δασική έκταση
Εμβαδό: 1,230 στρέμματα.
Κλίμακα: 1:1000

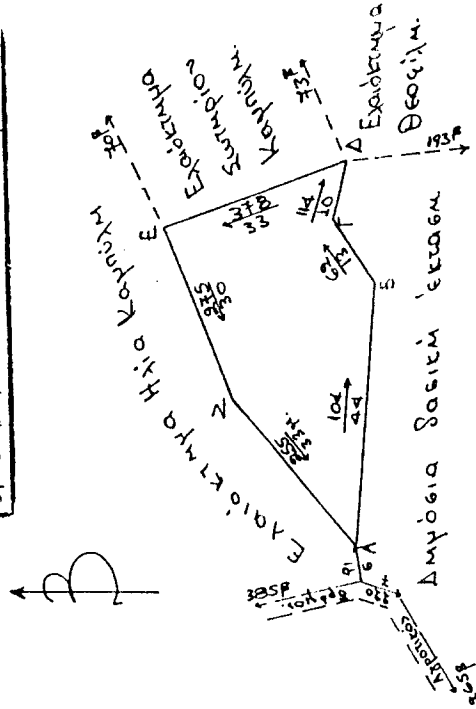
ΥΠΟΜΗΜΜΑ

Αντικείμενο αριθμ. 2412/9001... αναδασωτική έκταση στην περιοχή Παμφυλίας, Πελοπόννησος (Διοίκηση Νομού Μεσσηνίας)

Σ Χ Ε Δ Ι Α Γ Ρ Α Μ Μ Α

Αναδασωτική δημόσια δασική έκταση στη θέση "Μαζαριά" περιοχής δημοτικού διαμερίσματος Γαργαλιάνων Δήμου Γαργαλιάνων.

ΕΘΝΙΚΟ ΤΥΠΟΓΡΑΦΕΙΟ
ΓΙΑ ΤΕΧΝΙΚΟΥΣ ΛΟΓΟΥΣ ΣΤΟ ΤΥΧΕΡΟΝΟΜΑΧΟΣ
ΕΓΙΝΕ ΟΠΙΣΘΡΟΝΗ ΚΑΤΕ ΠΑΡΑΣΤΟΤΗ



ΕΘΕΣΡΗΚΕ - 11-2001
ΚΑΤΑΧΩΡΗΤΗΡΙΑ ΔΙΑΧΕΙΡΙΣΤΗΡΙΑ 28
ΚΑΤΑΧΩΡΗΤΗΡΙΑ ΚΥΝΗΤΟΛΟΓΙΑΣ
ΚΑΤΑΧΩΡΗΤΗΡΙΑ ΔΙΑΧΕΙΡΙΣΤΗΡΙΑ ΔΑΣΩΝ
ΣΥΛΛΟΓΟΣ ΔΑΣΟΦΥΛΑΚΩΝ
Παναγιώτης Μπαζιάνος
Δασολόγος με δίπλωμα Δ.Σ.Υ.

Γαργαλιάνοι 24-3-2001
Η βεβαιότητα

Νίκος Τσίτσικας
ΔΑΣΟΦΥΛΑΚΟΣ