



04000342801020008



# ΕΦΗΜΕΡΙΣ ΤΗΣ ΚΥΒΕΡΝΗΣΕΩΣ

## ΤΗΣ ΕΛΛΗΝΙΚΗΣ ΔΗΜΟΚΡΑΤΙΑΣ

ΤΕΥΧΟΣ ΤΕΤΑΡΤΟ

Αρ. Φύλλου 34

28 Ιανουαρίου 2002

### ΠΕΡΙΕΧΟΜΕΝΑ

#### ΑΠΟΦΑΣΕΙΣ

Αλλαγή χρήσης γης τμήματος αγροτεμαχίου 1837 του αγροκτήματος Σεβαστειανών Δήμου Σκύδρας Ν. Πέλλας .....	1
Αλλαγή χρήσης γης αγροτεμαχίου 749 (1622) του αγροκτήματος Βρυτών Δήμου Έδεσσας Ν. Πέλλας	2
Κήρυξη δημόσιας δασικής έκτασης 49 στρεμ. ως αναδασωτέας, στην περιφ. Δήμου Ναρθακίου, Ν. Λάρισας .....	3

#### ΑΠΟΦΑΣΕΙΣ

Αριθ. 2184	(1)
Αλλαγή χρήσης γης τμήματος αγροτεμαχίου 1837 του αγροκτήματος Σεβαστειανών Δήμου Σκύδρας Ν. Πέλλας	

#### Ο ΝΟΜΑΡΧΗΣ ΠΕΛΛΑΣ

Έχοντας υπόψη:

1. Τις διατάξεις του Π.Δ.30/96(ΦΕΚ 21 -Α/96) "Κώδικας Νομαρχιακής Αυτ/σης", όπως τροποποιήθηκε και ισχύει.
2. Την αριθμ.55/30-8-2000 (ΦΕΚ 1423Β/27-11-2000) απόφαση του Ν.Σ. Πέλλας.
3. Τις διατάξεις του Ν.1512/85(ΦΕΚ 4Α/85) για τροποποίηση και συμπλήρωση Πολεοδομικών διατάξεων κ.λ.π. και ειδικά το άρθρο 3 "περί καθορισμού χρήσεων παραχωρουμένων δημοτικών εκτάσεων".
4. Τις διατάξεις του άρθρου 29Α του Ν.1558/85 όπως αυτό προστέθηκε με το άρθρο 27 του Ν. 2081/92(ΦΕΚ 154Α).
5. Το από 17 Ιουλίου 1923 Ν.Δ. "περί σχεδίων πόλεων, κωμών και οικισμών του Κράτους κ.λ.π" όπως ισχύει σήμερα.

6. Το αριθμ.4456/24-7-2001 έγγραφο της Δ/σης Γεωργίας Έδεσσας-Τμήμα Πολιτικής Γης.

7. Το αριθμ.15655/18-9-2001 έγγραφο του Τμήματος Τοπικής Αυτ/σης Ν. Πέλλας με το οποίο στέλνει την αριθμ.100/2001 απόφαση του Δημοτικού Συμβουλίου Σκύδρας.

8. Το Φ.10.3/3290/12-7-2001 έγγραφο του Ε.Ο.Τ.

9. Το αριθμ.Β3/Φ34α/4806/30-8-2001 έγγραφο της Δ/σης Υγείας-Πρόνοιας.

10. Το αριθμ.2758/13-6-2001 έγγραφο της ΙΖ' Εφορείας Προϊστορικών και Κλασικών Αρχαιοτήτων.

11. Το αριθμ.3104/12-9-2001 έγγραφο του Τμήματος Δασαρχείου Έδεσσας.

12. Τα αριθμ.1283/28-5-2001 και 1512/19-7-2001 έγγραφα του Τμήματος Πολεοδομίας Έδεσσας.

13. Το αριθμ.196/23-5-2001 έγγραφο της Κτηματικής Υπηρεσίας Ν. Πέλλας, αποφασίζουμε:

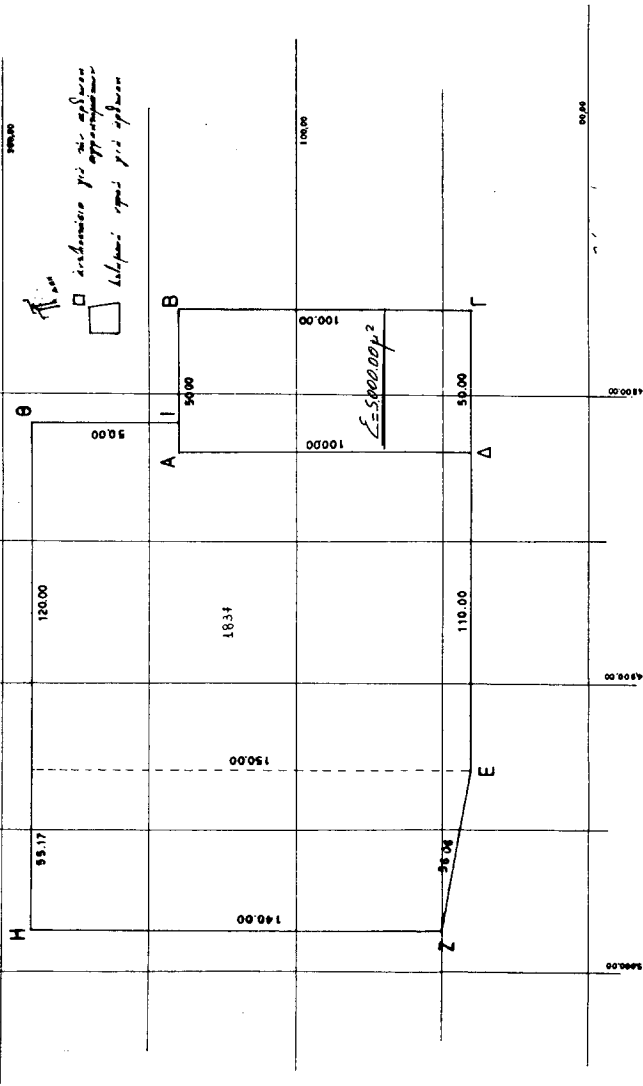
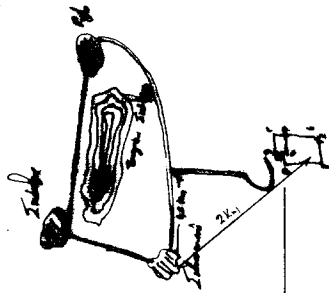
1. Προσδιορίζουμε την χρήση τμήματος του 1837 αγροτεμαχίου του αγροκτήματος Σεβαστειανών Δήμου Σκύδρας Ν. Πέλλας με στοιχεία ΑΒΓΔΑ εμβαδού 5000 τ.μ., όπως απεικονίζεται στο συνημμένο στην παρούσα απόφαση τοπογραφικό διάγραμμα με κλίμακα 1:1000 που θεωρήθηκε από την Προϊσταμένη του Τμήματος Πολεοδομίας Έδεσσας Ν.Α. Πέλλας με την από 30 Νοεμβρίου 2001 πράξη, σαν χώρο για την δημιουργία σταυλικών Εγκαταστάσεων.

Η απόφαση αυτή δεν απαλλάσσει τον ενδιαφερόμενο από την υποχρέωση λήψης των σχετικών αδειών και την τήρηση της αριθμ.83840/3591/12-12-86 απόφασης Υπουργ. ΠΕ.ΧΩ.Δ.Ε.

Η απόφαση αυτή με το τοπογραφικό διάγραμμα να δημοσιευθεί στην Εφημερίδα της Κυβερνήσεως.

Έδεσσα, 30 Νοεμβρίου 2001

Ο Νομάρχης  
ΜΙΧΑΛΗΣ ΚΑΡΑΜΑΝΗΣ





Αριθ. 2645

(2)

Αλλαγή χρήσης γης αγροτεμαχίου 749 (1622) του αγρο-  
κτημάτος Βρυτών Δήμου Έδεσσας Ν. Πέλλας

## Ο ΝΟΜΑΡΧΗΣ ΠΕΛΛΑΣ

Έχοντας υπόψη:

1. Τις διατάξεις του Π.Δ.30/96(ΦΕΚ 21 Α/96) "Κώδικας Νομαρχιακής Αυτ/σης", όπως τροποποιήθηκε και ισχύει.
2. Την αριθμ.55/30-8-2000 (ΦΕΚ 1423B/27-11-2000) απόφαση του Ν.Σ. Πέλλας.
3. Τις διατάξεις του Ν.1512/85(ΦΕΚ 4Α/85) για τροποποίηση και συμπλήρωση Πολεοδομικών διατάξεων κ.λ.π. και ειδικά το άρθρο 3 "περί καθορισμού χρήσεων παραχωρουμένων δημοτικών εκτάσεων".
4. Τις διατάξεις του άρθρου 29Α του Ν. 1558/85 όπως αυτό προστέθηκε με το άρθρο 27 του Ν. 2081/92 (ΦΕΚ 154Α).
5. Το από 17 Ιουλίου 1923 Ν.Δ."περί σχεδίων πόλεων, κωμών και οικισμών του Κράτους κ.λ.π" όπως ισχύει σήμερα.
6. Τα αριθμ.7542 και 7544/22-11-2001 έγγραφα της Δ/σης Γεωργίας Έδεσσας-Τμήμα Πολιτικής Γης.
7. Το αριθμ.5753/13-5-99 έγγραφο του Δήμου Έδεσσας με το οποίο στέλνει την αριθμ.88/1999 απόφαση του Δημοτικού Συμβουλίου Έδεσσας.
8. Τα αριθμ.Φ.10.3/4269,4270/8-6-99 έγγραφα του Ε.Ο.Τ.
9. Τα, αριθμ.ΔΥ/16-11-99 έγγραφα Δ/σης Γεωργίας Έδεσσας - Γ.Γ.Α. Έδεσσας.
10. Τα αριθμ.5371,5373/25-5-99 έγγραφα της Δ/σης Υγείας-Πρόνοιας.

11. Τα αριθμ.250,251/10-6-99 έγγραφα του Τμήματος Τοπογραφίσεων και κτηματολογίου Έδεσσας.

12. Τα αριθμ.2907,2909 της 1-7-99 έγγραφα της ΙΖ' Εφορείας Προϊστορικών και Κλασικών Αρχαιοτήτων.

13. Τα αριθμ. 1647, 1648, 1649 της 17-6-99 έγγραφα της ΙΙης Εφορείας Βυζαντινών Αρχαιοτήτων.

14. Το αριθμ.. 2684/24-8-99 έγγραφο του Τμήματος Δασαρχείου Έδεσσας.

15. Το αριθμ.1115/10-11-99 έγγραφο του Τμήματος Πολεοδομίας Έδεσσας, αποφασίζουμε:

1. Προσδιορίζουμε την χρήση τμήματος του 749 Η 1622 αγροτεμαχίου του αγροκτημάτος Βρυτών Δήμου Έδεσσας Ν. Πέλλας με στοιχεία ΑΒΓΔΕΖΗΑ και ΘΙ-ΚΛΜΘ εμβαδού 4126,34 τ.μ. και 4162,04 τ.μ. αντίστοιχα, όπως απεικονίζεται στο συνημμένο στην παρούσα απόφαση τοπογραφικό διάγραμμα με κλίμακα 1:1000 που θεωρήθηκε από την Προϊσταμένη του Τμήματος Πολεοδομίας Έδεσσας Ν.Α. Πέλλας με την από 4 Δεκεμβρίου 2001 πράξη, σαν χώρο για την δημιουργία σταυλικών Εγκαταστάσεων.

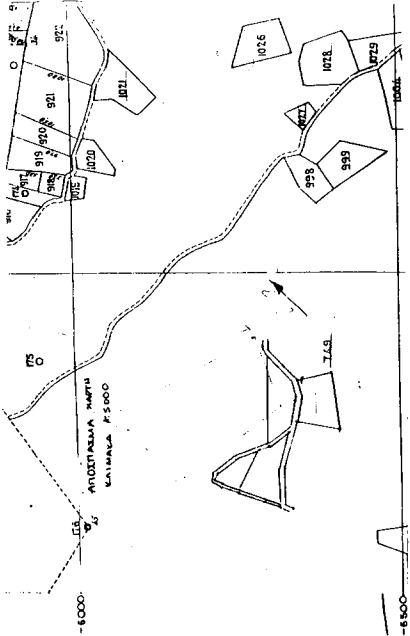
Η απόφαση αυτή δεν απαλλάσσει τον ενδιαφερόμενο από την υποχρέωση λήψης των σχετικών αδειών και την τήρηση της αριθμ. 83840/3591/12-12-86 απόφασης Υπουργ. ΠΕ.ΧΩ.Δ.Ε.

Η απόφαση αυτή με το τοπογραφικό διάγραμμα να δημοσιευθεί στην Εφημερίδα της Κυβερνήσεως.

Έδεσσα, 4 Δεκεμβρίου 2001

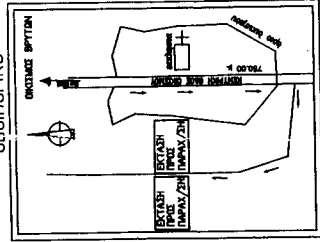
Ο Νομάρχης  
ΜΙΧΑΛΗΣ ΚΑΡΑΜΑΝΗΣ





ΑΛΛΑΓΗ ΧΡΗΣΗΣ ΤΩΝ ΤΜΗΜΑΤΩΝ (Α.Β.Γ.Δ...Η-Α) ΚΑΙ (Β.Ι.Κ.Λ.Μ-Β) ΤΟΥ ΑΓΡΟΤΕΜΑΧΙΟΥ 1622 ΤΗΣ ΔΙΑΝΟΜΗΣ ΤΟΥ ΑΓΡΟΚΤΗΜΑΤΟΣ ΒΡΥΤΩΝ ΤΟΥ ΔΗΜΟΥ ΕΔΕΣΣΑΣ

ΤΟ ΔΙΑΓΡΑΜΜΑ ΑΥΤΟ ΣΥΝΔΕΥΕΙ ΤΗΝ ΑΠΟΦΑΣΗ ΤΟΥ ΝΟΜΑΡΧΗ ΠΕΛΛΑΣ ΜΕ ΑΡΙΘΜ. 2645/4-12-01 ΠΟΥ ΑΦΟΡΑ ΤΗΝ ΑΛΛΑΓΗ ΧΡΗΣΗΣ ΤΩΝ ΤΜΗΜΑΤΩΝ (Α.Β.Γ.Δ...Η-Α) ΚΑΙ (Β.Ι.Κ.Λ.Μ-Β) ΤΟΥ ΑΓΡΟΤΕΜΑΧΙΟΥ 1622 ΤΗΣ ΟΡΙΣΤΙΚΗΣ ΔΙΑΝΟΜΗΣ ΤΟΥ ΥΠ.ΓΕΩΡΓΙΑΣ ΤΟΥ ΑΓΡΟΚΤΗΜΑΤΟΣ ΒΡΥΤΩΝ ΤΟΥ ΔΗΜΟΥ ΕΔΕΣΣΑΣ



**ΑΠΟΣΤΑΣΕΙΣ**  
 ΑΠΟΣΤΑΣΗ ΑΠΟ ΛΙΜΝΗΣ: 1250.00μ.  
 ΑΠΟΣΤΑΣΗ ΑΠΟ ΟΙΚΟΣΜΟ ΒΡΥΤΩΝ: 120.00μ.  
 ΑΠΟΣΤΑΣΗ ΑΠΟ ΠΟΤΑΜΙΑ: Δεν υπάρχουν ποτάμια.  
 ΑΠΟΣΤΑΣΗ ΣΥΜΦΩΝΩΣΗ ΓΡΑΜΜΗΣ: Δεν υπάρχει συμπληρωματική γραμμή.  
 ΑΠΟΣΤΑΣΗ ΑΠΟ ΚΟΛΛ. ΥΨΗΛΗΣ ΤΡΑΧΗΣ: Δεν υπάρχουν κολλήνες υψηλής τρύφης.

**ΤΟΠΟΓΡΑΦΙΚΟ ΔΙΑΓΡΑΜΜΑ**

ΚΛΙΜΑΚΑ 1:1000  
 ΑΓΡΟΚΤΗΜΑ ΒΡΥΤΩΝ  
 ΤΜΗΜΑΤΑ ΤΟΥ ΥΠ. ΑΡΙΘΜΟΥ 749 Η 1622 ΚΟΜΜΟΡΧΗΣΙΟΥ ΤΕΜΑΧΙΟΥ ΑΠΟ ΟΡΙΣΤΙΚΗ ΔΙΑΝΟΜΗ ΤΟΥ 1936 ΑΓΡΟΚΤΗΜΑΤΟΣ ΒΡΥΤΩΝ ΖΗΤΟΥΜΕΝΑ ΑΠΟ: ΤΖΑΒΕΛΑ ΝΙΚΟΛΑΟ ΚΑΙ ΤΖΑΒΕΛΑ ΔΗΜΗΤΡΙΟ ΓΙΑ ΤΗΝ ΔΗΜΙΟΥΡΓΙΑ ΣΤΑΥΡΟΚΟΝ ΕΓΚΑΤΑΣΤΑΣΕΩΝ ΕΜΒΡΑΔΩΝ ΑΠΟΤΥΜΕΝΗΣ ΕΚΤΑΣΗΣ:  
 Ε(Α.Β.Γ.Δ...Η-Α)=4126.34 τ.μ.  
 ΚΑΙ Ε(Β.Ι.Κ.Λ.Μ-Β)=4162.04 τ.μ.

Η ΜΗΧΑΝΙΚΟΣ



ΕΘΝΙΚΟ ΤΥΠΟΓΡΑΦΕΙΟ  
 Γραφείο Τύπου, Πλ. Κλαυδίου 2, Αθήνα 11527  
 Τηλ: 210 3741600, 3741601, 3741602, 3741603, 3741604, 3741605, 3741606, 3741607, 3741608, 3741609, 3741610, 3741611, 3741612, 3741613, 3741614, 3741615, 3741616, 3741617, 3741618, 3741619, 3741620, 3741621, 3741622, 3741623, 3741624, 3741625, 3741626, 3741627, 3741628, 3741629, 3741630, 3741631, 3741632, 3741633, 3741634, 3741635, 3741636, 3741637, 3741638, 3741639, 3741640, 3741641, 3741642, 3741643, 3741644, 3741645, 3741646, 3741647, 3741648, 3741649, 3741650, 3741651, 3741652, 3741653, 3741654, 3741655, 3741656, 3741657, 3741658, 3741659, 3741660, 3741661, 3741662, 3741663, 3741664, 3741665, 3741666, 3741667, 3741668, 3741669, 3741670, 3741671, 3741672, 3741673, 3741674, 3741675, 3741676, 3741677, 3741678, 3741679, 3741680, 3741681, 3741682, 3741683, 3741684, 3741685, 3741686, 3741687, 3741688, 3741689, 3741690, 3741691, 3741692, 3741693, 3741694, 3741695, 3741696, 3741697, 3741698, 3741699, 3741700

Εξέδωκ 4-12-01

ΕΜΕΤΕΧΝΙΚΟΣ

ΒΕΡΟΒΗΚΗΣ

Η Προϊστάμενη Τμήτ. Πολεοδομίας



Αθανάσιος Ο. Κωνσταντίνου

Αρχιτέκτονας

Ημερ. ΠΕΑ με Α' Ρο

Αριθ. 3623

(3)

Κήρυξη δημόσιας δασικής έκτασης 49 στρεμ. ως αναδασωτέας, στην περιφ. Δήμου Ναρθακίου, Ν. Λάρισας

## Ο ΓΕΝΙΚΟΣ ΓΡΑΜΜΑΤΕΑΣ ΠΕΡΙΦΕΡΕΙΑΣ ΘΕΣΣΑΛΙΑΣ

Έχοντας υπόψη:

1. Τις διατάξεις του Ν. 2503/97 "περί διοικητικής αποκέντρωσης".

2. Την αριθμ. 1860/23-3-2001(ΦΕΚ.421/12-4-2001) Απόφαση Γ.Γ.Περιφ. Θεσσαλίας "περί εξουσιοδότησης των Προϊσταμένων της Περιφέρειας, των Δ/ντών Δασών των Νομών, των Δασαρχών κλπ. να υπογράφουν με εντολή του".

3. Τις διατάξεις των άρθρων 38 παρ. 1 και 41 παρ. 1 και 3 του Ν. 998/79 "περί προστασίας των δασών κλπ."

4. Τις α) 160417/1180/8.7.80 και β) 182447/3049/24.9.80 Δ/γές του Υπουργείου Γεωργίας σχετικές με την κήρυξη εκτάσεων ως αναδασωτέων.

5. Την αριθ. 7963/15-10-2001 αναφορά του Δασαρχείου Λάρισας με την οποία προτείνεται η κήρυξη της δημόσιας δασικής έκτασης των 49 στρεμμάτων που βρίσκεται στη

θέση "Ραχούλα" περιοχής Δ. Δ. Σκοπιάς, Δήμου Ναρθακίου, ως αναδασωτέας, αποφασίζουμε:

Κηρύσσουμε αναδασωτέα την δημόσια δασική έκταση των 49 στρεμμάτων, της οποίας η βλάστηση καταστράφηκε λόγω πυρκαγιάς, στη θέση "Ραχούλα", περιοχής Δ.Δ. Σκοπιάς, Δήμου Ναρθακίου και η οποία ορίζεται:

ΑΝΑΤΟΛΙΚΑ: Δημόσια δασική έκταση.

ΔΥΤΙΚΑ: Δημόσια δασική έκταση.

ΒΟΡΕΙΑ: Δημόσια δασική έκταση.

ΝΟΤΙΑ: Δημόσια δασική έκταση.

Η ανωτέρω έκταση, η οποία απεικονίζεται με τα στοιχεία Α, Β, Γ, Δ, Ε, Ζ, Η, Θ, Ι, Κ, Λ, Α στο διάγραμμα του Δασαρχείου Λάρισας το οποίο αποτελεί αναπόσπαστο τμήμα της παρούσης, θα αναδασωθεί με τη φυσική διαδικασία.

Η παρούσα απόφαση να δημοσιευθεί στην Εφημερίδα της Κυβερνήσεως.

Λάρισα, 21 Δεκεμβρίου 2001

Με εντολή Γενικού Γραμματέα Περιφέρειας  
Ο Διευθυντής Δασών Ν. Λάρισας  
ΒΑΣΙΛΕΙΟΣ ΙΤΣΙΟΣ

ΕΛΛΗΝΙΚΗ ΔΗΜΟΚΡΑΤΙΑ  
ΠΕΡΙΦΕΡΕΙΑ ΘΕΣΣΑΛΙΑΣ  
Δ/ΝΣΗ ΔΑΣΩΝ Ν. ΛΑΡΙΣΑΣ  
ΔΑΣΑΡΧΕΙΟ ΛΑΡΙΣΑΣ

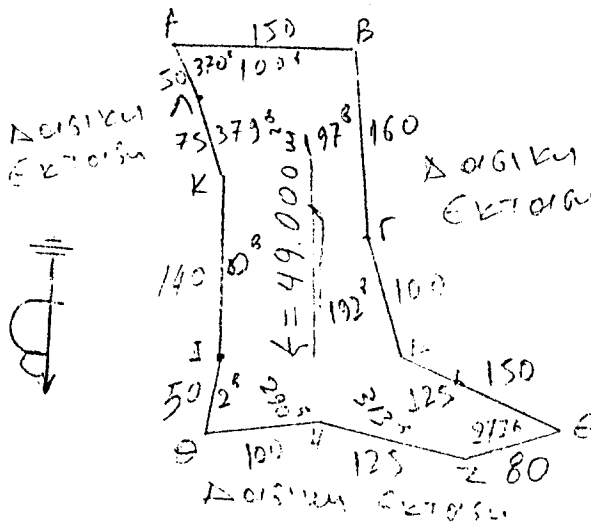
Ανήκει στην αρμοδιότητα... Δασαρχείου Λαρίσας.

**ΤΟΠΟΓΡΑΦΙΚΟ ΔΙΑΓΡΑΜΜΑ  
ΚΑΜΜΕΝΗΣ ΔΑΣΙΚΗΣ ΕΚΤΑΣΗΣ**

Δασονομείο : Φαεργαίων  
ΔΗΜΟΣ : Καρθαιών  
Δ.ΔΙΑΜΕΡ. : Σκόπια  
Θέση : Ρυχούσι  
Εμβαδό : 49,00 στρ

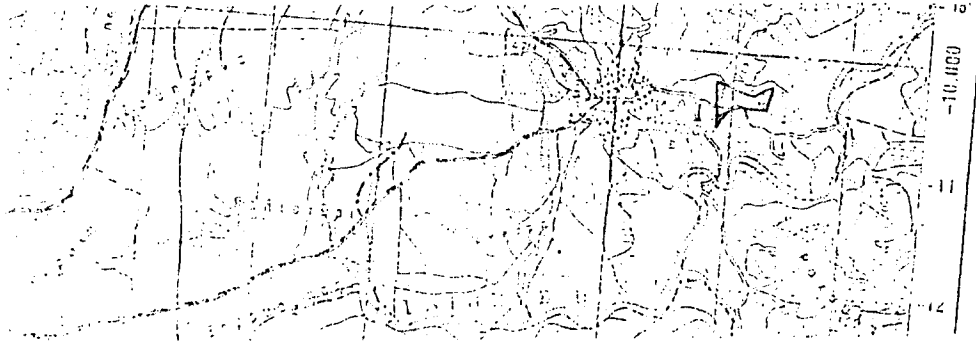
Χαρακτηρισμός :  
1) Δοξίωμα έυλειών  
2)  
3)  
Ιδιοκτησία :  
Ημερομηνία :

ΚΛΙΜΑΚΑ 1:5.000



ΕΘΝΙΚΟ ΤΥΠΟΓΡΑΦΕΙΟ  
Για τεχνικούς λόγους στο σχέδιο-διάγραμμα έγινε σμίκρυνση κατά ποσοστό 70%

**ΑΠΟΣΠΑΣΜΑ ΧΑΡΤΗ  
ΚΛΙΜΑΚΑ 1:50.000**



ΘΕΩΡΗΘΗΚΕ  
ΛΑΡΙΣΑ 21.12/2001  
Ο ΔΥΝΤΗΣ ΔΑΣΩΝ  
ΒΑΣ. ΠΙΣΙΟΣ  
Δασολόγος.

ΛΑΡΙΣΑ 15/10/2001  
Ο ΔΑΣΑΡΧΗΣ  
ΕΥΘ. ΜΠΑΜΠΑΛΗΣ  
Δασολόγος με Α' βαθμό

ΛΑΡΙΣΑ 15/10/2001  
Ο ΣΥΝΤΑΚΤΗΣ  
ΓΚΑΤΣΙΚΟΣ ΑΣΤΕΡΙΟΣ  
ΔΑΣΟΛΟΓΟΣ ΜΕ Α' ΒΑΘΜΟ