



04000433001020008



ΕΦΗΜΕΡΙΣ ΤΗΣ ΚΥΒΕΡΝΗΣΕΩΣ

ΤΗΣ ΕΛΛΗΝΙΚΗΣ ΔΗΜΟΚΡΑΤΙΑΣ

ΤΕΥΧΟΣ ΤΕΤΑΡΤΟ

Αρ. Φύλλου 43

30 Ιανουαρίου 2002

ΠΕΡΙΕΧΟΜΕΝΑ

ΑΠΟΦΑΣΕΙΣ

Έγκριση ρυμοτομικού σχεδίου στην περιοχή της αφετηρίας της Μαραθωνίου διαδρομής στο Μαραθώνα Αττικής και καθορισμός ειδικών όρων και περιορισμών δόμησης.....	1
Τροποποίηση Ρ.Σ. Καλαμάτας στο Ο.Τ. 1349.....	2
Αναθεώρηση όρων δόμησης της εγκεκριμένης Π.Μ. Αναθεώρησης τμήματος του εγκεκριμένου Ρ.Σ. Κιάτου	3

ου Οικισμού Μαραθώνα του δήμου Μαραθώνα (Ν. Αττικής)" (Δ' 421).

6. Τις 24/1998 και 68/1998 γνωμοδοτήσεις του δημοτικού συμβουλίου Μαραθώνα.

7. Τις 248/1999, 260/1999 και 282/2001 γνωμοδοτήσεις του Κεντρικού Συμβουλίου Χωροταξίας, Οικισμού και Περιβάλλοντος.

8. Το γεγονός ότι από τις κανονιστικές διατάξεις αυτής της απόφασης δεν προκαλείται δαπάνη σε βάρος του κρατικού προϋπολογισμού και του προϋπολογισμού του οικείου Ο.Τ.Α., αποφασίζουμε:

Άρθρο 1

Εγκρίνεται ρυμοτομικό σχέδιο στην περιοχή της αφετηρίας της Μαραθωνίου διαδρομής στο Μαραθώνα Αττικής με τον καθορισμό χώρου αφετηρίας Μαραθωνίου δρόμου, χώρου αθλητικών εγκαταστάσεων-σταδίου, χώρου αθλητικών εγκαταστάσεων (κερκίδες), χώρου στάθμευσης κοινοχρήστου χώρου (κ.χ.), κοινοχρήστου χώρου πρασίνου-χώρου στάθμευσης και πεζοδρόμων, όπως οι παραπάνω ρυθμίσεις φαίνονται στο σχετικό πρωτότυπο διάγραμμα σε κλίμακα 1:1000, που θεωρήθηκε από τον Προϊστάμενο της Διεύθυνσης Τοπογραφικών Εφαρμογών με την 45228/2002 πράξη του και που αντίτυπό του σε φωτοσμίκρυνση δημοσιεύεται με την παρούσα απόφαση.

Άρθρο 2

1. Στο χώρο αθλητικών εγκαταστάσεων - σταδίου καθορίζονται ειδικοί όροι και περιορισμοί δόμησης ως εξής:

- Μέγιστο ποσοστό κάλυψης: πενήντα τοις εκατό (50%) της επιφανείας του.

- Συντελεστής δόμησης: είκοσι πέντε εκατοστά (0,25).

- Μέγιστος επιτρεπόμενος αριθμός ορόφων των ανεγερθησομένων κτιρίων δύο (2) με μέγιστο επιτρεπόμενο ύψος αυτών: δώδεκα (12) μέτρα.

- Μέγιστο ύψος των πυλώνων φωτισμού: τριάντα δύο (32) μέτρα.

- Τα ανεγερθησόμενα κτίρια δύναται να τοποθετηθούν σε επαφή με τα όρια του χώρου.

2. Στους υπόλοιπους χώρους καθώς και στους χώρους στάθμευσης επιτρέπονται υπαίθριες συμπληρωματικές εγκαταστάσεις απαραίτητες για την τέλεση του αθλήματος, υπαίθριες διαμορφώσεις, φυτεύσεις κλπ.

3. Οι ως άνω εργασίες θα παρακολουθούνται από εντε-

ΑΠΟΦΑΣΕΙΣ

Αριθ. 45228/96 (1)

Έγκριση ρυμοτομικού σχεδίου στην περιοχή της αφετηρίας της Μαραθωνίου διαδρομής στο Μαραθώνα Αττικής και καθορισμός ειδικών όρων και περιορισμών δόμησης.

ΟΙ ΥΠΟΥΡΓΟΙ

ΠΕΡΙΒΑΛΛΟΝΤΟΣ, ΧΩΡΟΤΑΞΙΑΣ ΚΑΙ ΔΗΜΟΣΙΩΝ ΕΡΓΩΝ - ΠΟΛΙΤΙΣΜΟΥ

Έχοντας υπόψη :

1. Τις διατάξεις του άρθρου 2 παρ. 2α του Ν. 2730/1999 "Σχεδιασμός, ολοκληρωμένη ανάπτυξη και εκτέλεση Ολυμπιακών Έργων και άλλες διατάξεις" (Α' 130).

2. Τις διατάξεις του άρθρου 7 παρ. 1 (εδ.α), 2 και 5 του Ν. 2947/2001 "Θέματα Ολυμπιακής Φιλοξενίας, Έργων Ολυμπιακής Υποδομής και άλλες διατάξεις" (Α' 228).

3. Τις διατάξεις του άρθρου 29Α του Ν. 1558/1985 "Κυβέρνηση και Κυβερνητικά Όργανα" (Α' 137), όπως αυτό προστέθηκε με το άρθρο 27 του Ν. 2081/1992 (Α' 154) και τροποποιήθηκε με την παρ. 2α του άρθρου 1 του Ν. 2469/1997 (Α' 38).

4. Την Υ6/31-10-01 απόφαση Πρωθυπουργού και Υπουργού Περιβάλλοντος, Χωροταξίας και Δημοσίων Έργων "Ανάθεση αρμοδιοτήτων Υπουργού Περιβάλλοντος, Χωροταξίας και Δημοσίων Έργων στους Υφυπουργούς Περιβάλλοντος, Χωροταξίας και Δημοσίων Έργων" (Β' 1484).

5. Την 54277/2217/13.9.1991 κοινή απόφαση των Υπουργών Γεωργίας και Περιβάλλοντος, Χωροταξίας και Δημοσίων Έργων "Έγκριση Γενικού Πολεοδομικού Σχεδίου

ταλμένο εκπρόσωπο της αρμόδιας για τη περιοχή Β' Εφορεία Προϊστορικών και Κλασικών Αρχαιοτήτων, κυρίως σε περίπτωση που απαιτηθούν εκσκαφές κατά τη πορεία εκτέλεσης του έργου. Σε περίπτωση εντοπισμού αρχαιοτήτων οι εργασίες θα διακοπούν και θα ακολουθήσει ανασκαφική έρευνα, από τα αποτελέσματα της οποίας θα εξαρτηθεί η περαιτέρω πορεία του έργου. Η δαπάνη της ενδεχόμενης ανασκαφικής έρευνας και ακολούθως προβολής και δημοσίευσης των ευρημάτων θα βαρύνει αποκλειστικά τον κύριο ανάδοχο του έργου.

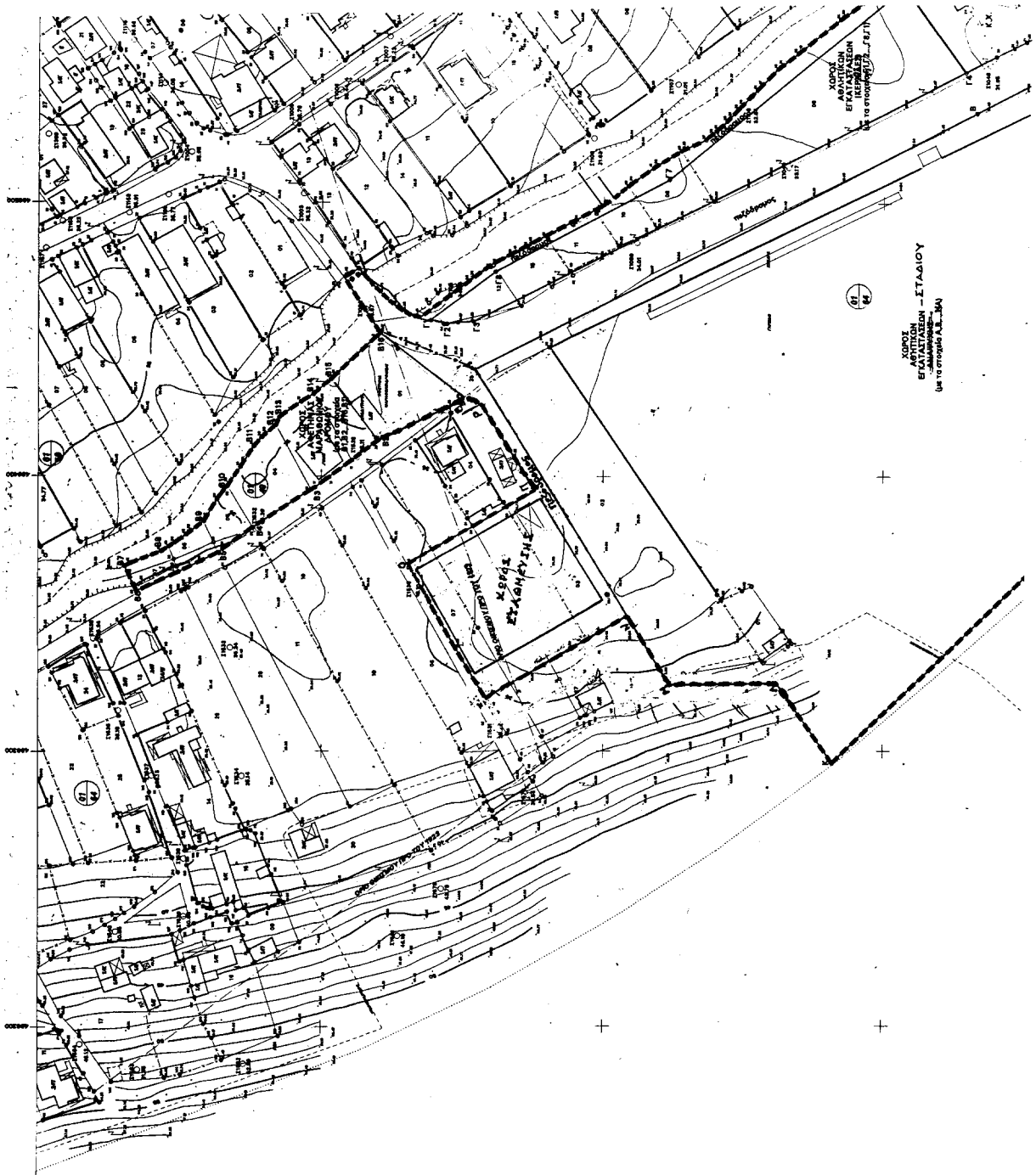
Άρθρο 3

Η ισχύς της παρούσας απόφασης αρχίζει από τη δημοσίευσή της στην Εφημερίδα της Κυβερνήσεως.
Η απόφαση αυτή να δημοσιευθεί στην Εφημερίδα της Κυβερνήσεως.

Αθήνα, 15 Ιανουαρίου 2002

ΟΙ ΥΠΟΥΡΓΟΙ
ΥΦΥΠ. ΠΕΡΙΒΑΛΛΟΝΤΟΣ ΧΩΡΟΤΑΞΙΑΣ
ΚΑΙ ΔΗΜΟΣΙΩΝ ΕΡΓΩΝ
ΡΟΔΟΥΛΑ ΖΗΣΗ

ΠΟΛΙΤΙΣΜΟΥ
E. BENIZELOS



ΥΠΟΜΝΗΜΑ
Όμοιο Τμήμα Οργανωτικού Σχεδίου

ΠΡΟΒΛΕΠΟΜΕΝΗ ΜΕΛΕΤΗ
BUILDINGS & STREET LINES
Urban Layout

Πεζοδρόμος
Pedestrian Way

ΧΡΗΣΗ ΓΗΣ
LAND USE
Χώρος Αθλητικών Εγκαταστάσεων - Ανοικτής
Sports Facilities - Recreation
Χώρος Αερίων Μαριναίου Δρόμου
Χώρος Αθλητικών Εγκαταστάσεων - Κραδές
Sports Facilities
Χώρος Στάδματος - Κενόκρητος, Χώρος Προσέυ

Α.Β.Σ.Α
B1
Π
A11

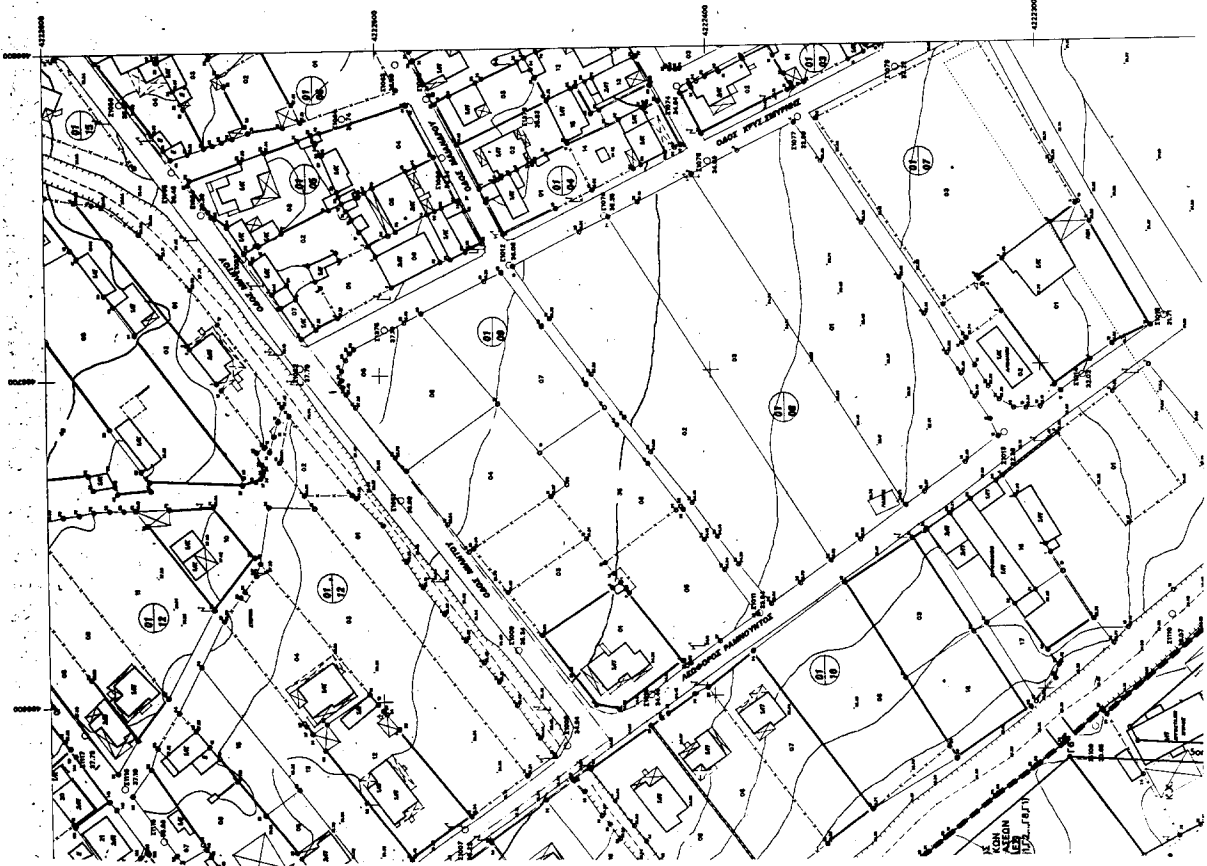
ΥΠΟΜΝΗΜΑ ΟΡΘΩ ΔΟΜΗΣΗΣ
Α. Χώρος Αθλητικών Εγκαταστάσεων
(με τα στοιχεία Α.Β.Σ.Α)

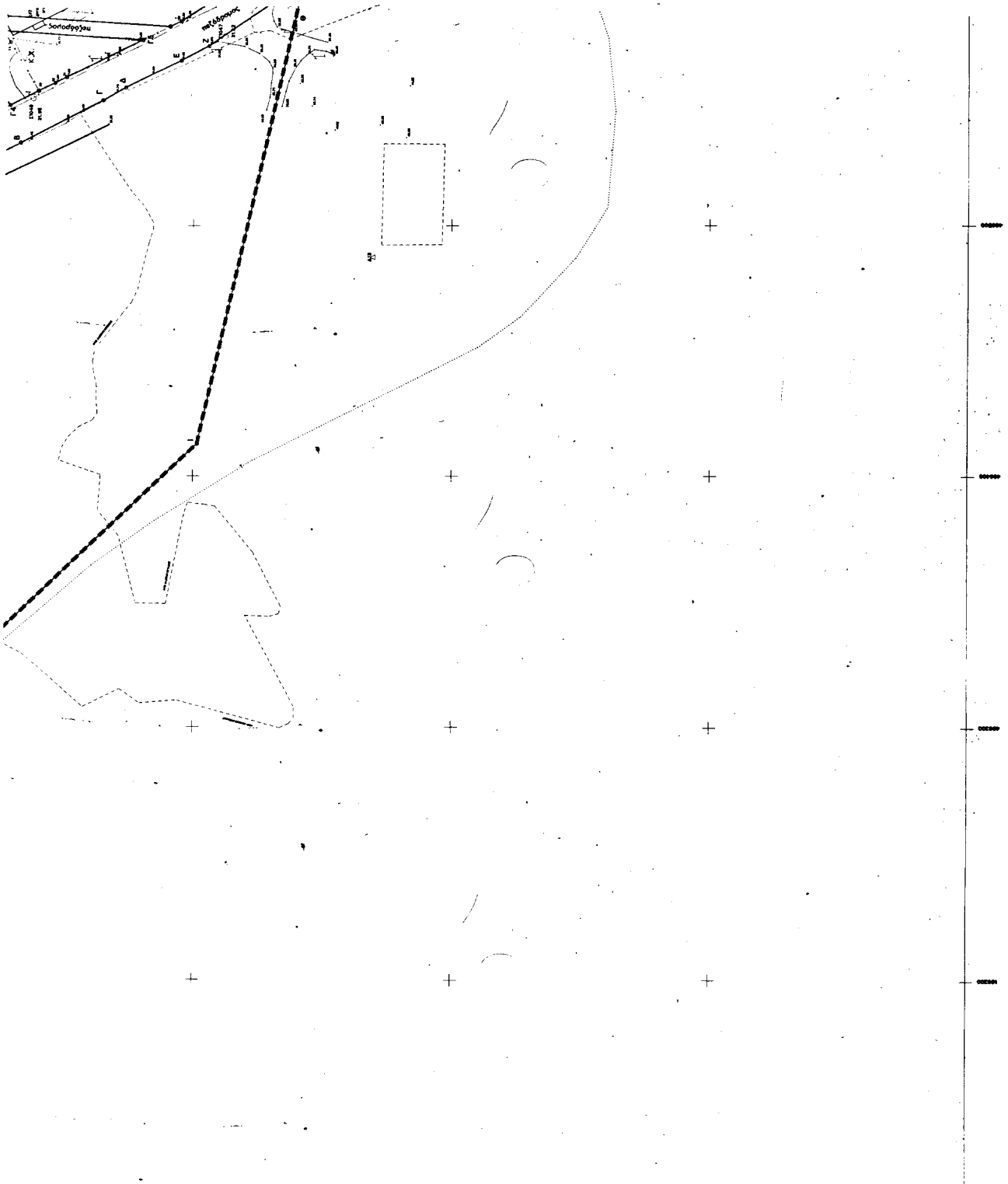
Συντελεστής Δόμησης:
Κόλυση :
Υψος :

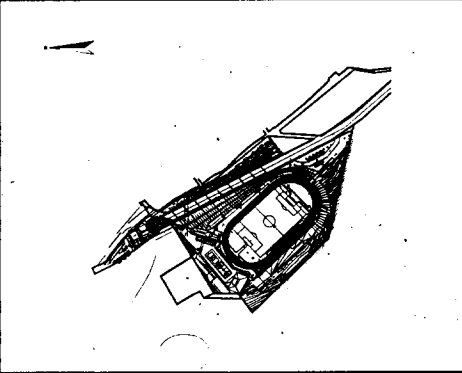
Β. Χώρος Αερίων Μαριναίου Δρόμου
(με τα στοιχεία B1, B2, B18, B11)

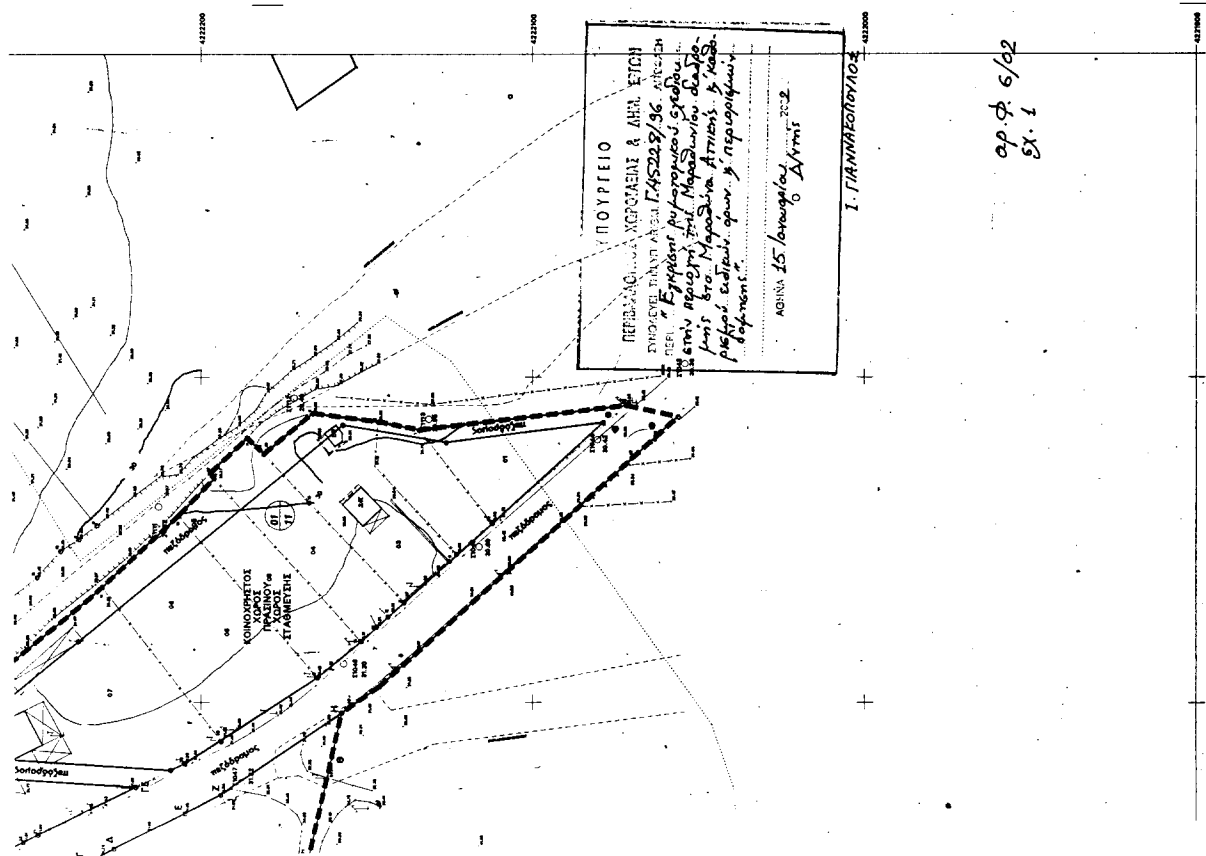
Συντελεστής Δόμησης:
Κόλυση :
Υψος :

Παρατηρείται ότι η μελέτη αφορά μόνο στην εφαρμογή σε
επίπεδο οικόπεδων με στοιχεία Α.Β.Σ.Α, όπως τροποποιήθηκε με τις
διατάξεις του Ν. 2531/2000 (ΦΕΚ





<p>ΕΘΝΙΚΟ ΤΥΠΟΓΡΑΦΕΙΟ ΓΙΑ ΤΕΧΝΟΛΟΓΙΑΣ ΛΟΓΙΚΗΣ ΤΥΠΟΓΡΑΦΙΑΣ ΕΥΡΩΠΑΪΚΗ ΠΟΛΙΤΙΚΗ, ΚΑΤΑ ΠΟΛΙΤΙΚΗ</p>	<p>ΥΠΕΧΩΔΕ ΓΕΝΙΚΗ Δ/ΝΣΗ ΠΟΛΕΟΔΟΜΙΑΣ Δ/ΝΣΗ ΠΟΛΕΟΔΟΜΙΚΟΥ ΣΧΕΔΙΑΣΜΟΥ</p>	<p>ΤΟΠΙΚΟ ΡΥΘΜΟΤΟΜΙΚΟ ΣΧΕΔΙΟ ΓΙΑ ΤΗΝ ΔΗΜΟΤΙΚΗ ΧΩΡΟΝ ΑΦΑΝΤΙΚΩΝ ΕΚΑΤΑΣΤΑΣΕΩΝ - ΑΝΑΨΥΧΗΣ - ΧΩΡΟΝ ΣΤΑΜΑΤΗΣΗΣ</p>	<p>ΠΕΡΙΟΧΗ: ΟΙΚΙΣΜΟΣ ΜΑ</p>
		<p>ΚΑΛΥΨΗ: ΑΡΕΒΩΣ</p> <p>1:1000</p>	<p>ΤΙΤΛΟΣ Σχεδίου II</p> <p>ΤΟΠΙΚΟ ΡΥΘΜΟΤΟΜΙΚΟ ΣΧΕΔΙΟ</p>
		<p>ΝΟΕΜΒΡΙΟΣ 2001</p>	



Αριθ. 41

(2)

Τροποποίηση Ρ.Σ. Καλαμάτας στο Ο.Τ. 1349.

Ο ΓΕΝΙΚΟΣ ΓΡΑΜΜΑΤΕΑΣ
ΠΕΡΙΦΕΡΕΙΑΣ ΠΕΛΟΠΟΝΝΗΣΟΥ

Έχοντας υπόψη:

1. Τον Ν. 2503/97 (Φ.Ε.Κ. 107 Α) «Διοίκηση, οργάνωση, στελέχωση Περιφέρειας...»

2. Τον Ν. 2647/22-10-98 (Φ.Ε.Κ. 237 Α)

3. Την υπ' αριθμ. 75724/1151/30-12-83 Υ.Α. (Φ.Ε.Κ. 767Β) όπως τροποποιήθηκε με την 81960/2578/89 Υ.Α. (Φ.Ε.Κ. 897Β).

4. Τον Ν. 2831/00 άρθρο 29 (Φ.Ε.Κ 140Α) «Τροποποίηση των διατάξεων του Ν. 1577/ 85 και άλλες πολεοδομικές διατάξεις»

5. Τις υπ' αριθμ. 2489/ΠΕ/25-1-00 & 547/7-3-01 αποφάσεις Γ.Γ. Περιφέρειας Πελοποννήσου για συγκρότηση Περιφερειακού Σ.Χ.Ο.Π. στη Δ/ση ΠΕ.ΧΩ. Πελοποννήσου.

6. Την υπ' αριθμ. 143/97 απόφαση του Δημοτικού Συμβουλίου του Δήμου Καλαμάτας ως και τις σχετικές δημοσιοποιήσεις.

7. Την υπ' αριθμ. 598/97 απόφαση του Δημοτικού Συμβουλίου του Καλαμάτας για την εξέταση των ενστάσεων κατά της προηγούμενης υπ' αριθμ. 143/97 απόφασης.

8. Την υπ' αριθμ. 538/00 απόφαση του Δημοτικού Συμβουλίου του Δήμου Καλαμάτας με την διαφοροποιημένη πρόταση και τις σχετικές δημοσιοποιήσεις.

9. Την υπ' αριθμ. 42/01 απόφαση του Δημοτικού Συμβουλίου του Δήμου Καλαμάτας για την εξέταση των ενστάσεων κατά της προηγούμενης υπ' αριθμ. 538/00 απόφασης.

10. Την υπ' αριθμ. 326/01 απόφαση του Δημοτικού Συμβουλίου του Δήμου Καλαμάτας για την εξέταση των ενστάσεων κατά της προηγούμενης υπ' αριθμ. 42/01 απόφασης.

11. Την σύμφωνη γνώμη της Νομαρχιακής Αυτοδιοίκησης Μεσσηνίας Δ/σης ΠΕ.ΧΩ.ΠΟ. με την τελική από τον Δήμο Καλαμάτας διαμορφωμένη πρόταση.

12. Το Πρακτικό 11/6-12-01 θέμα 4ο του Περιφερειακού Σ.Χ.Ο.Π., αποφασίζουμε:

Εγκρίνουμε την τροποποίηση του σχεδίου πόλης του Δήμου Καλαμάτας, όπως αυτή απεικονίζεται στο θεωρημένο από τον Δήμο Καλαμάτας απόσπασμα του εγκεκριμένου σχεδίου της πόλης σε κλίμακα 1:1000 και οποίο συνοδεύει αναπόσπαστα την παρούσα και συγκεκριμένα την δημιουργία δύο πεζοδρόμων με διάσπαση του Ο.Τ. 1349 σε Ο.Τ. 1349 Α και 1349 Β, την επιβολή πρασιάς πλάτους 2 μ. εκατέρωθεν, την κατάργηση των στοών και την αναδιάταξη του αρχικού ακάλυπτου χώρου σύμφωνα με το συνημμένο τοπογραφικό διάγραμμα διότι διατηρείται η επιφάνεια των κοινοχρήστων χώρων και βελτιώνεται η εξυπηρέτηση των περιοίκων.

Με την παρούσα προκαλείται δαπάνη σε βάρος του δημοτικού προϋπολογισμού οικονομικού έτους 2001 που θα καλυφθεί από τον Κ.Α. 75.161. 1γ.

Η απόφαση αυτή μαζί με τα συνημμένο απόσπασμα του εγκεκριμένου σχεδίου πόλης της Καλαμάτας να δημοσιευτεί στην Εφημερίδα της Κυβερνήσεως.

Τρίπολη, 9 Ιανουαρίου 2002

Ο Γενικός Γραμματέας Περιφέρειας
ΑΝΤΩΝΗΣ ΜΑΤΣΙΓΚΟΣ

Το παρόν αποτελεί τη
 επίσημη έκδοση του
 ΚΑΤΑΣΤΑΣΙΑΚΟΥ ΠΡΟΤΥΠΟΥ
 ΤΟΥ Π.Τ.Α.Π.

ΕΛΛΗΝΙΚΗ ΔΗΜΟΚΡΑΤΙΑ
 ΔΙΕΥΘΥΝΣΗ ΤΕΧΝΙΚΗΣ ΑΝΤΙΚΕΙΜΕΝΟΛΟΓΙΑΣ
 ΔΙΕΥΘΥΝΣΗ ΤΕΧΝΙΚΗΣ ΑΝΤΙΚΕΙΜΕΝΟΛΟΓΙΑΣ
 ΔΙΕΥΘΥΝΣΗ ΤΕΧΝΙΚΗΣ ΑΝΤΙΚΕΙΜΕΝΟΛΟΓΙΑΣ
 ΤΜΗΜΑ: Π.Τ.Α.Π. Σ.Ε.Δ. & ΕΦΑΡΜΟΓΩΝ

ΕΛΛΗΝΙΚΗ ΔΗΜΟΚΡΑΤΙΑ
 ΔΙΕΥΘΥΝΣΗ ΤΕΧΝΙΚΗΣ ΑΝΤΙΚΕΙΜΕΝΟΛΟΓΙΑΣ
 ΔΙΕΥΘΥΝΣΗ ΤΕΧΝΙΚΗΣ ΑΝΤΙΚΕΙΜΕΝΟΛΟΓΙΑΣ
 ΔΙΕΥΘΥΝΣΗ ΤΕΧΝΙΚΗΣ ΑΝΤΙΚΕΙΜΕΝΟΛΟΓΙΑΣ
 ΤΜΗΜΑ: Π.Τ.Α.Π. Σ.Ε.Δ. & ΕΦΑΡΜΟΓΩΝ

ΤΡΟΠΟΛΟΓΙΚΗ Ρ.Σ. ΚΑΛΑΜΑΤΑΣ
 ΘΕΔΗ: Ο.Τ. 1349
 ΜΕΛΕΤΗΤΗΣ: ΔΗΜΟΣ ΚΑΛΑΜΑΤΑΣ
 Διεύθυνση Δ.Ο. 1349 Α.Τ. 1349 Β. - ΕΠΙΧΕΙΡΗΣΙΑΚΗ ΚΑΤΕΡΓΑΣΙΑ 2Η ΤΡΟΠΟΛΟΓΙΚΗ ΕΚΔΟΣΗ ΕΚΔΟΣΗ ΑΝΑΘΕΤΕΛΕΣ ΔΡΑΣΕΩΝ ΣΥΝΑΥΤΟΥ ΧΑΡΤΟΥ ΚΑΜΜΑ 1: 1000
 ΗΜΕΡΟΜΗΝΙΑ ΣΥΝΤΑΞΗΣ: ΙΟΥΛΙΟΣ 2001

Συντάχθηκε επί του αριθ. 590/02.020/32801
 αποφασιστικού του Συμβουλίου Καλαμάτας

ΥΠΟΜΗΝΙΑ Καταρτίστηκε με Ρ.Σ. Π.Ο.Γ. η γραμμή αναλυτικού
 Προβλεπόμεν η Ρ.Σ.

ΣΥΝΤΑΞΑΣ Ο Τ.Μ.Χ/ΚΗΣ Ο Δ.Α.Ν/ΤΗΣ Τ.Τ. Ο ΔΗΜΑΡΧΟΣ ΚΑΛΑΜΑΤΑΣ
 # Ο.Γ. Ο ΕΠΙΤΡΟΠΟΣ Ο ΕΠΙΤΡΟΠΟΣ

Τ.Μ.Χ/ΚΗΣ Ο Τ.Μ.Χ/ΚΗΣ Ο Δ.Α.Ν/ΤΗΣ Τ.Τ. Ο ΔΗΜΑΡΧΟΣ ΚΑΛΑΜΑΤΑΣ
 Ο ΕΠΙΤΡΟΠΟΣ Ο ΕΠΙΤΡΟΠΟΣ

ΝΟΜΑΡΧΙΑΚΗ ΑΥΤΗΝ ΜΕΤΕΞΙΜΙΑΣ
 ΔΙΕΥΘΥΝΣΗ ΤΕΧΝΙΚΗΣ ΑΝΤΙΚΕΙΜΕΝΟΛΟΓΙΑΣ
 ΤΜΗΜΑ ΧΩΡ.

ΕΛΛΗΝΙΚΗ ΔΗΜΟΚΡΑΤΙΑ
 ΔΙΕΥΘΥΝΣΗ ΤΕΧΝΙΚΗΣ ΑΝΤΙΚΕΙΜΕΝΟΛΟΓΙΑΣ
 ΤΜΗΜΑ ΧΩΡ.

Καλαμάτα 11.11.01 11.11.01

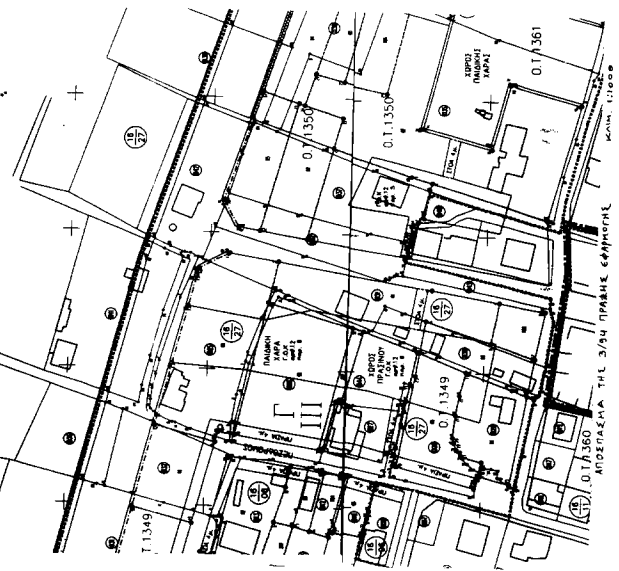
ΕΛΛΗΝΙΚΗ ΔΗΜΟΚΡΑΤΙΑ
 ΔΙΕΥΘΥΝΣΗ ΤΕΧΝΙΚΗΣ ΑΝΤΙΚΕΙΜΕΝΟΛΟΓΙΑΣ
 ΤΜΗΜΑ ΧΩΡ.

Η Μητροπολίτης Καλαμάτας
 Αρχιεπίσκοπος Μητροπολίτης Α.Β.

ΕΘΝΙΚΟ ΤΥΠΟΓΡΑΦΕΙΟ
 Για τεχνικούς λόγους, από 31/05/2000
 έγινε αλλαγή στην διάταξη των χαρακτών



- ΠΡΟΣΑΡΤΗΜΑΤΑ ΕΚΔΟΣΗΣ - 02.1349
- 026 ΑΝΤΙΣΤΡΟΦΗ ΕΠΙΣΤΑΣΙΑ ΠΡΟΣΤΑΣΙΑΣ ΣΥΝΑΥΤΟΥ ΧΑΡΤΟΥ
 - 027 ΑΝΤΙΣΤΡΟΦΗ ΕΠΙΣΤΑΣΙΑ ΠΡΟΣΤΑΣΙΑΣ ΣΥΝΑΥΤΟΥ ΧΑΡΤΟΥ
 - 028 ΑΝΤΙΣΤΡΟΦΗ ΕΠΙΣΤΑΣΙΑ ΠΡΟΣΤΑΣΙΑΣ ΣΥΝΑΥΤΟΥ ΧΑΡΤΟΥ
 - 029 ΑΝΤΙΣΤΡΟΦΗ ΕΠΙΣΤΑΣΙΑ ΠΡΟΣΤΑΣΙΑΣ ΣΥΝΑΥΤΟΥ ΧΑΡΤΟΥ
 - 030 ΕΠΙΣΤΑΣΙΑ ΑΝΤΙΣΤΡΟΦΗ
 - 031 ΠΡΟΣΤΑΣΙΑ ΑΝΤΙΣΤΡΟΦΗ
 - 032 ΠΡΟΣΤΑΣΙΑ ΑΝΤΙΣΤΡΟΦΗ
 - 033 ΠΡΟΣΤΑΣΙΑ ΑΝΤΙΣΤΡΟΦΗ
 - 034 ΠΡΟΣΤΑΣΙΑ ΑΝΤΙΣΤΡΟΦΗ



Αριθ. 43

(3)

Αναθεώρηση όρων δόμησης της εγκεκριμένης Π.Μ. Αναθεώρησης τμήματος του εγκεκριμένου Ρ.Σ. Κιάτου.

Ο ΓΕΝΙΚΟΣ ΓΡΑΜΜΑΤΕΑΣ
ΠΕΡΙΦΕΡΕΙΑΣ ΠΕΛΟΠΟΝΝΗΣΟΥ

Έχοντας υπόψη:

1. Τον Ν. 2503/97 (Φ.Ε.Κ. 107 Α) «Διοίκηση, οργάνωση, στελέχωση Περιφέρειας...»
2. Τον Ν. 2647/22-10-98 (Φ.Ε.Κ. 237 Α)
3. Την υπ' αριθμ. 75724/1151/30-12-83 Υ.Α. (Φ.Ε.Κ. 767Β) όπως τροποποιήθηκε με την 81960/2578/89 Υ.Α. (Φ.Ε.Κ. 897Β).
4. Τον Ν. 2831/00 άρθρο 29 (Φ.Ε.Κ 140Α) «Τροποποίηση των διατάξεων του Ν. 1577/ 85 και άλλες πολεοδομικές διατάξεις»
5. Τις υπ' αριθμ. 2489/ΠΕ/25-1-00 & 547/7-3-01 αποφάσεις Γ.Γ. Περιφέρειας Πελοποννήσου για συγκρότηση Περιφερειακού Σ.Χ.Ο.Π. στη Δ/ση ΠΕ.ΧΩ. Πελοποννήσου.
6. Τον Ν. 1337/83 (Φ.Ε.Κ. 33Α)
7. Την υπ' αριθμ. 9293/3-11-92 απόφαση του Νομάρχη Κορινθίας για την αναθεώρηση του Ρ.Σ. Κιάτου και τον καθορισμό των όρων και των περιορισμών δόμησης αυτού (Φ.Ε.Κ. 1345/Δ/24-12-92)
8. Την υπ' αριθμ. 3026/13-4-93 απόφαση του Νομάρχη Κορινθίας για την τροποποίηση της προηγούμενης υπ' αριθμ. 9293/3-11-92 απόφασης (Φ.Ε.Κ. 414/Δ/27-4-93)
9. Το ΠΔ/19-9-96 (Φ.Ε.Κ. 1119/Δ/19-9-96) για την έγκριση της πολεοδομικής μελέτης αναθεώρησης τμήματος του εγκεκριμένου Ρ.Σ. του οικισμού Κιάτου του Δήμου Σικυωνίων του Νομού Κορινθίας.
10. Την υπ' αριθμ. 82/98 απόφαση του Δημοτικού Συμβουλίου του Δήμου Σικυωνίων.
11. Την υπ' αριθμ. 2810/98 θετική εισήγηση της Νομαρχιακής Αυτοδιοίκησης Κορινθίας.
12. Το Πρακτικό 5/7-6-01 θέμα 11ο του Περιφερειακού Σ.Χ.Ο.Π.
13. Την υπ' αριθμ. 330/01 απόφαση του Δημοτικού Συμβουλίου του Δήμου Σικυωνίων και τις σχετικές δημοσιοποιήσεις.
14. Την υπ' αριθμ. 15361/7-11-01 βεβαίωση του Δήμου Σικυωνίων ότι δεν υποβλήθηκαν ενστάσεις κατά της προηγούμενης υπ' αριθμ. 330/01 απόφασης.
15. Το Πρακτικό 11/6-12-01 θέμα 7ο του Περιφερειακού Σ.Χ.Ο.Π., αποφασίζουμε:
Εγκρίνουμε το αίτημα για την αναθεώρηση των όρων δόμησης της Πολεοδομικής Μελέτης Αναθεώρησης τμήματος του εγκεκριμένου Ρ.Σ. Κιάτου του Δήμου Σικω-

νίων και συγκεκριμένα την τροποποίηση του άρθρου 6 του ΠΔ/19-9-96 (Φ.Ε.Κ. 1119/Δ/19-9-96) με την προσθήκη παραγράφου που αφορά τα κατά παρέκκλιση άρθια και οικοδομήσιμα οικοπέδα και το οποίο διαμορφώνεται ως εξής :

Τα ελάχιστα όρια εμβαδού και προσώπου καθώς οι λοιποί όροι και περιορισμοί δόμησης των οικοπέδων, ορίζονται ως τομέας Ε, ως εξής :

1. Ελάχιστο πρόσωπο : δέκα (10) μέτρα.

Ελάχιστο εμβαδόν : τριακόσια (300) τ. μέτρα

2. Κατά παρέκκλιση των ανωτέρω θεωρούνται άρθια και οικοδομήσιμα :

Α) τα οικοπέδα που προϋπήρχαν του Γ.Ο.Κ. του 73 (9/6/73) που δεν έχουν τα ανωτέρω όρια πλην όμως έχουν ελάχιστο εμβαδόν εκατόν (100) τ. μέτρα και ελάχιστο πρόσωπο έξη (6) μέτρα.

Β) τα οικοπέδα που προϋπήρχαν της 31/12/92 που δεν έχουν τα ανωτέρω όρια της παραγράφου 1 πλην όμως έχουν ελάχιστο εμβαδόν διακόσια (200) τ. μέτρα και ελάχιστο πρόσωπο δέκα (10) μέτρα.

Γ) τα οικοπέδα που προκύπτουν από την πράξη εφαρμογής και προέρχονται από εισφορές σε γη σύμφωνα με το άρθρο 8 του Ν. 1337/83 με όποιες διαστάσεις και αν έχουν εφόσον στο οικοδομήσιμο τμήμα τους εγγράφεται κάτοψη κτιρίου με ελάχιστη επιφάνεια πενήντα (50) τ. μέτρα και ελάχιστη πλευρά πέντε (5) μέτρα.

3. Επί πλέον των προϋποθέσεων των προηγούμενων παραγράφων 1 και 2 τα οικοπέδα θεωρούνται άρθια και οικοδομήσιμα εφόσον στο οικοδομήσιμο τμήμα τους εγγράφεται κάτοψη κτιρίου με ελάχιστη επιφάνεια πενήντα (50) τ. μέτρα και ελάχιστη πλευρά πέντε (5) μέτρα.

4. Μέγιστο ποσοστό κάλυψης των οικοπέδων : εξήντα τοις εκατό (60%) της επιφανείας τους

5. Συντελεστής δόμησης : ένα και δύο δέκατα (1,2)

6. Μέγιστο επιτρεπόμενο ύψος των ανεγερθησομένων κτιρίων : δώδεκα (12) μέτρα

7. Απαγορεύονται οι επιγραφές και οι διαφημίσεις πάνω από το ύψος των κτιρίων καθώς και οι ορατές αναμονές στο δώμα

8. Απαγορεύονται οι συνεχείς εξώστες στις όψεις.

Με την παρούσα δεν προκαλείται δαπάνη σε βάρος του κρατικού προϋπολογισμού ή του προϋπολογισμού του οικείου Ο.Τ.Α.

Η απόφαση αυτή να δημοσιευτεί στην Εφημερίδα της Κυβερνήσεως.

Τρίπολη, 9 Ιανουαρίου 2002

Ο Γενικός Γραμματέας Περιφέρειας
ΑΝΤΩΝΗΣ ΜΑΤΣΙΓΚΟΣ