04002342603020008

1999

ΕΦΗΜΕΡΙΣ ΤΗΣ ΚΥΒΕΡΝΗΣΕΩΣ

ΤΗΣ ΕΛΛΗΝΙΚΗΣ ΔΗΜΟΚΡΑΤΙΑΣ

ΤΕΥΧΟΣ ΤΕΤΑΡΤΟ **Αρ. Φύλλου 234**

26 Μαρτίου 2002

ΠΕΡΙΕΧΟΜΕΝΑ

ΑΠΟΦΑΣΕΙΣ

Κήρυξη αναδασωτέας έκτασης εμβαδού 1091,50 τ.μ. στην θέση «Μπαλπανά» περιοχής Δημ. Δ/τος Ιερισσού του Δήμου Σταγίρων - Ακάνθου Ν. Χαλκιδικής 1

Κήρυξη αναδασωτέας έκτασης 120 στρεμμάτων στη θέση «Χούμπαβη», περιφέρειας Δημοτικού Διαμερίσματος Χάρακα Δήμου Ζάρακος Νομού Λακωνίας 2

Κήρυξη αναδασωτέας έκτασης 330 στρεμμάτων στις θέσεις «Αγραπιδιά - Ασπρόγια - Ψηλό Βουνό», περιφέρειας οικισμού Αγίου Μάμα Δημοτικού Διαμερίσματος Ελίκας Δήμου Βοιών Νομού Λακωνίας... 3

ΔΙΟΡΘΩΣΕΙΣ ΣΦΑΛΜΑΤΩΝ

Διόρθωση σφάλματος στην υπ' αριθ. 3493 απόφαση «Τροποποίηση του Ρ.Σ. Αχερουσίας του Δήμου Φαναρίου Ν. Πρεβέζης στο Ο.Τ. 13» 4

ΑΠΟΦΑΣΕΙΣ

Αριθ. 776 (1)

Κήρυξη αναδασωτέας έκτασης εμβαδού 1091,50 τ.μ. στην θέση «Μπαλπανά» περιοχής Δημ. Δ/τος Ιερισσού του Δήμου Σταγίρων - Ακάνθου Ν. Χαλκιδικής.

Ο ΓΕΝΙΚΟΣ ΓΡΑΜΜΑΤΕΑΣ
ΠΕΡΙΦΕΡΕΙΑΣ ΚΕΝΤΡΙΚΗΣ ΜΑΚΕΔΟΝΙΑΣ

Έχοντας υπόψη:

1. Τις διατάξεις του άρθρου 117 παρ. 3 του Συντάγματος της χώρας.
2. Τις Διατάξεις του Ν. 998/79 «Περί Προστασίας Δασών κ.λ.π. και ειδικότερα.
I. Του άρθρου 41 παρ. 1.
II. Του άρθρου 38.
3. Τις Διαταγές του Υπουργείου Γεωργίας
I. 160417/1180/8.7.70
II. 182447/3049/24.9.80
4. Την με αριθμό 588/8.2.2002 πρόταση του Δασαρχείου Αρναίας.
5. Τις Διατάξεις του άρθρου 1 παρ. 2 του Ν. 2503/97 «Μεταβίβαση αρμοδιοτήτων στον Γενικό Γραμματέα Περιφέρειας».
6. Την με αριθμό 5631/11.8.2000 (ΦΕΚ 1339/Β/2000) απόφαση Γενικού Γραμματέα Περιφέρειας Κεντρικής Μακεδονίας «Κατανομή αρμοδιοτήτων στους προϊσταμένους των Δασικών Υπηρεσιών», αποφασίζουμε:

Κηρύσσουμε αναδασωτέα έκταση εμβαδού χιλίων ενενήντα ενός & πενήντα (1091,50) τ.μ. περιοχής Δημ. Δ/τος Ιερισσού του Δήμου Σταγίρων - Ακάνθου Ν. Χαλκιδικής στην με σκοπό την προστασία και την αναδάσωση με φυσική αναγέννηση της έκτασης που εκχερσώθηκε παράνομα μεταξύ των ετών 1971 και 1980 από την Κακλαμάνου Σουλτάνα.

Η έκταση αυτή προσδιορίζεται από τα στοιχεία Γ', Δ, Ε, Ζ, Η, Γ' είναι εμβαδού 1091,50 τ.μ και συνορεύει:

Βόρεια: Με δασολωρίδα πλάτους 20 μ. και ιδιοκτησία ιδίας

Νότια: Με αγροτικό δρόμο, ένθεν ρέμα και με ιδιοκτησία Γκατζώνη Αστ.

Ανατολικά: Με ιδιοκτησία ιδίας, αγροτικό δρόμο και ένθεν ρέμα

Δυτικά: Με ιδιοκτησία Γκατζώνη Αστ. και δασολωρίδα πλάτους 7 μ.

Όπως φαίνεται στο συνημμένο διάγραμμα που αποτελεί αναπόσπαστο μέρος της απόφασης αυτής.

Η απόφαση αυτή να δημοσιευθεί στην Εφημερίδα της Κυβερνήσεως.

Πολύγυρος, 26 Φεβρουαρίου 2002

Με εντολή Γενικού Γραμματέα Περιφέρειας
Ο Διευθυντής Δασών Ν. Χαλκιδικής
ΓΕΩΡΓΙΟΣ ΓΚΙΟΥΜΟΥΣΙΔΗΣ

ΕΘΝΙΚΟ ΤΥΠΟΓΡΑΦΕΙΟ
Για τεχνικούς λόγους στο σχεδιάγραμμα
έγινε σμίκρυνση κατά ποσοστό 78 %

ΑΠΟΣΠΑΣΜΑ ΧΑΡΤΗ 1: 50.000 Φ. Χ. ΙΕΡΙΣΣΟΥ

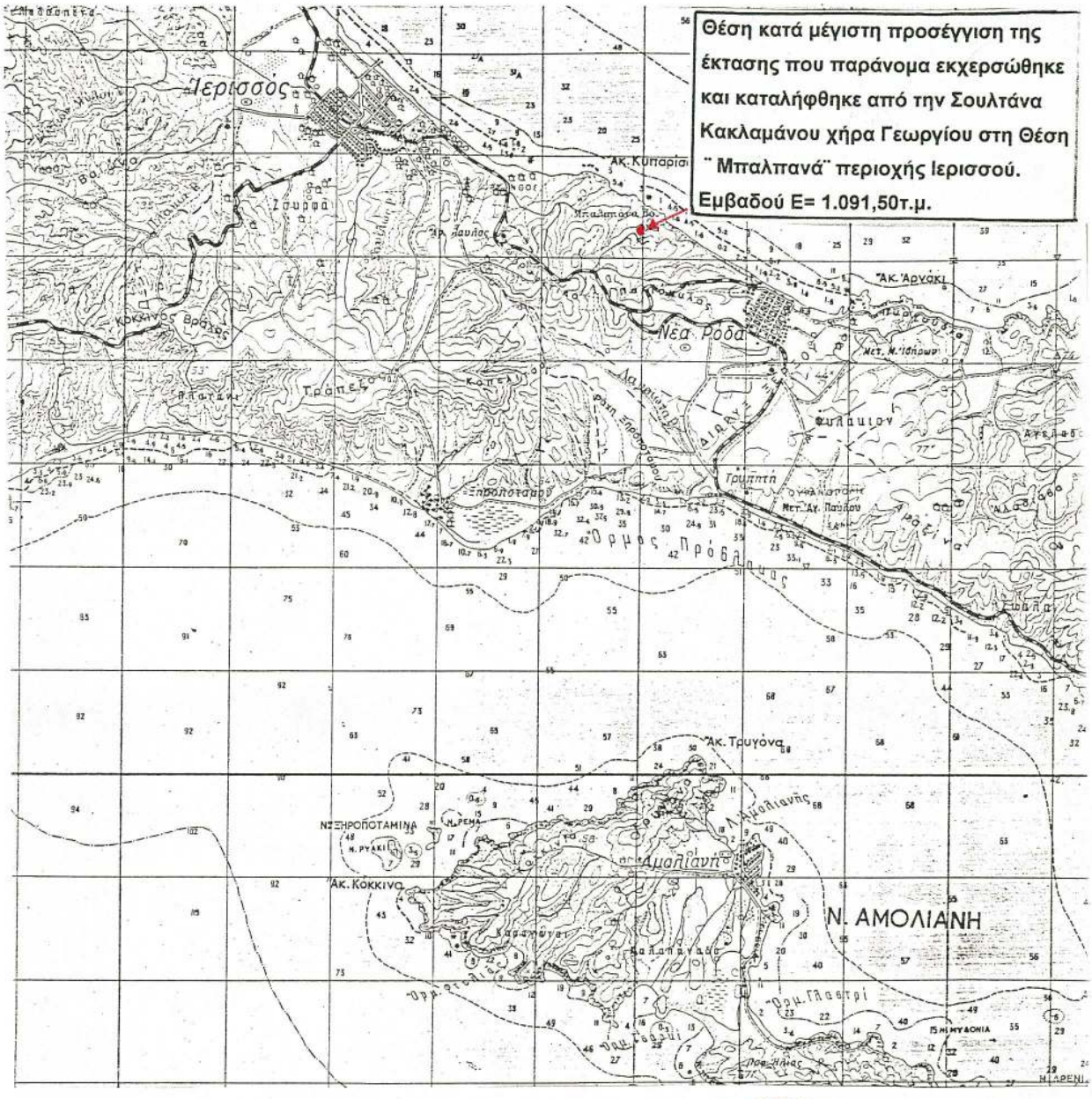

Αρναία 8-2-09

ΘΕΩΡΗΘΗΚΕ

Ο Συντάκτης

Ο Δασάρχης Αρναίας

Ο Δ/ντής Δασών Ν. Χαλκής

Άγγελος Αυγολούπης
Δασολόγος με βαθμό Γ'

Αναστάσιος Οικονόμου
Δασολόγος με βαθμό Δ/ντού

Γεώργιος Γκιαυμουσίδης
Δασολόγος με βαθμό Δ/ντού

ΤΟΠΟΓΡΑΦΙΚΟ ΔΙΑΓΡΑΜΜΑ

ΔΗΜΟΣΙΟΥ ΔΑΣΟΥΣ ΠΟΥ ΠΑΡΑΝΟΜΑ ΕΚΧΕΡΣΟΘΗΚΕ ΚΑΙ ΚΑΤΑΛΗΦΘΗΚΕ ΑΠΟ ΤΗΝ ΚΑΚΛΑΜΑΝΟΥ ΣΟΥΛΤΑΝΑ ΧΗΡΑ ΓΕΩΡΓΙΟΥ ΚΑΚΛΑΜΑΝΟΥ ΣΤΗ ΘΕΣΗ "ΗΠΑΛΗΠΑΝΑ" ΠΕΡΙΟΧΗΣ ΙΕΡΙΣΣΟΥ

ΚΛΙΜΑΚΑ 1:500

ΕΘΝΙΚΟ ΤΥΠΟΓΡΑΦΕΙΟ
Για τεχνικούς λόγους στο σχεδιάγραμμα έγινε σμίκρυνση κατά ποσοστό 75 %

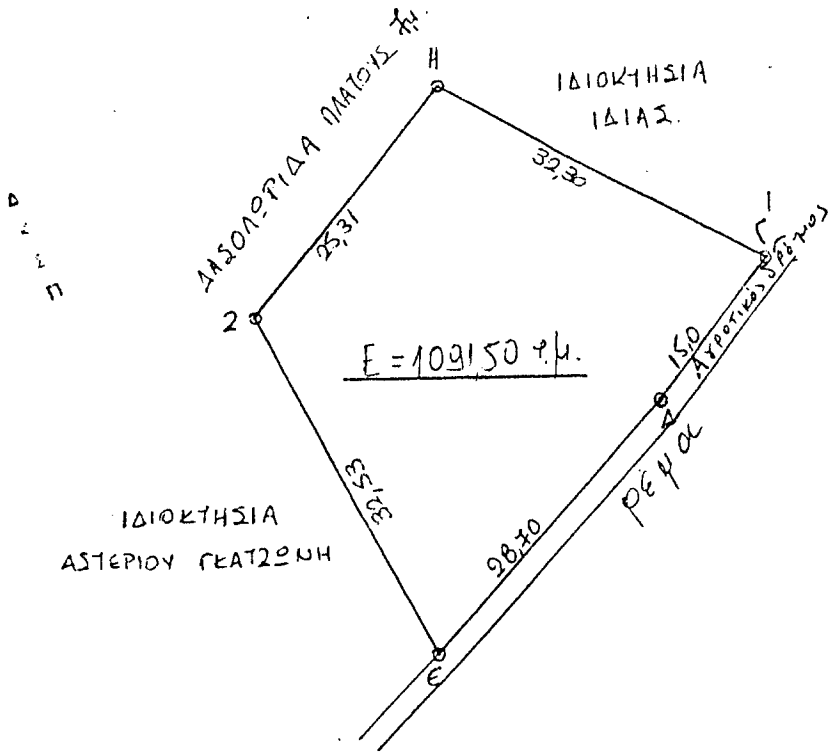

Αρναία 8-2-2002

Ο Συντάκτης

Αγγελος Αυγαλούτης
Δασολόγος με βαθμό Γ'

Ο Δασάρχης Αρναίας

Αναστάσιος Οικονόμου
Δασολόγος με βαθμό Α/ντού

Δ/ντής Δασών Ν. Χαλκιδικής

Δασολόγος με βαθμό Α/ντού

Αριθ. 57 (2)

Κήρυξη αναδασωτέας έκτασης 120 στρεμμάτων στη θέση «Χούμπαβη», περιφέρειας Δημοτικού Διαμερίσματος Χάρακα Δήμου Ζάρακος Νομού Λακωνίας.

Ο ΓΕΝΙΚΟΣ ΓΡΑΜΜΑΤΕΑΣ
ΠΕΡΙΦΕΡΕΙΑΣ ΠΕΛΟΠΟΝΝΗΣΟΥ

Έχοντας υπόψη:

1. Τις διατάξεις για διοικητική αποκέντρωση.

2. Τις διατάξεις του άρθρου 117 παρ. 3 του Συντάγματος.

3. Τις διατάξεις του Ν. 998/79 «Περί προστασίας των δασών κ.λ.π. «και ειδικότερα:

α) του άρθρου 41 παρ. 1, β) του άρθρ. 38 παρ. 1.

4. Τις διατάξεις του Ν. 2503/97 «Διοίκηση, οργάνωση, στελέχωση της Περιφέρειας, ρύθμιση θεμάτων για την τοπική αυτοδιοίκηση και άλλες διατάξεις».

5. Την απόφαση του Γεν. Γραμματέα Περιφέρειας Πελοποννήσου αριθμ. 5872/29.8.97 (ΦΕΚ 551/Β/98) «Τοποθέτηση Προϊσταμένων Δ/νσεων Υπηρεσιών Περιφέρειας Πελοποννήσου και εξουσιοδότηση υπογραφής».

6. Τις διαταγές του Υπουργείου Γεωργίας:

α) 160417/1180/8.7.80, β) 182447/3049/24.9.80.

7. Την υπ' αριθμ. 63/15.1.2002 πρόταση του Δασαρχείου Μολάων με την οποία προτείνεται η κήρυξη της έκτασης ως αναδασωτέας.

Κηρύσσουμε αναδασωτέα με σκοπό την αποκατάσταση με φυσική αναγέννηση της προϋπάρχουσας δασικής βλάστησης η οποία εκαλύπτετο από αείφυλλα - πλατύφυλλα σε ποσοστό έως 100%, που καταστράφηκε από πυρκαγιά, της κατηγορίας της παραγράφου 2 του άρθρου 3 του Ν. 998/79 «περί προστασίας των δασών και των δασικών εν γένει εκτάσεων της Χώρας», δημόσια δασική έκταση εμβαδού 120 στρεμμάτων που βρίσκεται στη θέση «Χούμπαβη», περιφέρειας Δημοτικού Διαμερίσματος Χάρακα Δήμου Ζάρακος Νομού Λακωνίας και προσδιορίζεται στο απόσπασμα χάρτη (Φ.Χ. ΡΕΙΧΙΑΣ Γ.Υ.Σ 1964 αριθμ. φύλλου 7357/6) κλίμακας 1:3.000 με στοιχεία 1, 2, 3, 4, 5 ...24, 25, 1 και έχει όρια:

Βόρεια: Με δασικές και αγροτικές εκτάσεις.

Νότια: Με δασικές και αγροτικές εκτάσεις.

Ανατολικά: Με δασικές και αγροτικές εκτάσεις.

Δυτικά: Με δασικές εκτάσεις.

όπως φαίνεται στο συνημμένο απόσπασμα χάρτη που αποτελεί αναπόσπαστο μέρος της απόφασης αυτής.

Η απόφαση αυτή να δημοσιευθεί στην Εφημερίδα της Κυβερνήσεως.

Σπάρτη, 22 Φεβρουαρίου 2002

Με εντολή Γενικού Γραμματέα Περιφέρειας
Ο Διευθυντής Δασών
ΓΡΗΓΟΡΙΟΣ ΠΑΠΑΪΩΑΝΝΟΥ


ΤΟΠΟΓΡΑΦΙΚΟ ΔΙΑΓΡΑΜΜΑ
Σε αποσπάσμα χάρτη πολίτικης 1:3.000 Ο.Τ.Α.Ο. χιλ.
Θειικιάς, ενδείξεις Γ.Υ.Σ. έτους 1964, χαλ. φύλλο χάρτη 73574β.
Καλύπτει Δυνάμεις Δάσεως Ξύπασης όπου την ονομασία
που έλαβε χώρα στις 13-10-2001 στη θέση Χαϊρλαβία
Δ.Δ. Χαλκάνι Δήμου Ζάκρου Ν. Λασιθίου.
ΕΜΒΑΔΟΝ ΚΑΜΕΝΗΣ ΔΑΣΙΚΗΣ ΕΚΤΑΣΗΣ (1,2,3.....) 24,95,1) = 1,90 στρ. αδιάκτα.
Νεάπολη 11-1-2003
Ο Σχεδιάσας
ΘΕΩΡΗΘΗΚΕ
ΕΘΕΩΡΗΣΕ
ΕΘΕΩΡΗΘΗ
ΠΑΝΑΓΙΩΤΗΣ ΜΠΟΥΡΝΑΣ
ΔΑΣΟΛΟΓΟΣ
ΔΗΜΟΣΙΟΣ ΔΑΣΟΛΟΓΟΣ ΔΗΜΗΤΡΟΠΟΥΛΟΣ
ΔΑΣΟΛΟΓΟΣ
ΕΛΛΗΝΙΚΗ ΔΗΜΟΚΡΑΤΙΑ
ΠΕΛΟΠΟΝΝΗΣΟΥ
ΤΕΡΠΙΘΕΕΡΙΑ
ΔΗΜΟΣ ΤΡΙΠΟΛΕΩΣ
ΠΕΛΟΠΟΝΝΗΣΟΥ
ΕΘΕΩΡΕΙΤΑΙ
Ο ΔΙΕΥΘΥΝΤΗΣ ΔΑΣΩΝ

Αριθ. 89 (3)

Κήρυξη αναδασωτέας έκτασης 330 στρεμμάτων στις θέσεις «Αγραπιδιά - Ασπρόγια - Ψηλό Βουνό», περιφέρειας οικισμού Αγίου Μάμα Δημοτικού Διαμερίσματος Ελίκας Δήμου Βοιών Νομού Λακωνίας.

Ο ΓΕΝΙΚΟΣ ΓΡΑΜΜΑΤΕΑΣ
ΠΕΡΙΦΕΡΕΙΑΣ ΠΕΛΟΠΟΝΝΗΣΟΥ

Έχοντας υπόψη:

1. Τις διατάξεις για διοικητική αποκέντρωση.

2. Τις διατάξεις του άρθρου 117 παρ. 3 του Συντάγματος.

3. Τις διατάξεις του Ν. 998/79 «Περί προστασίας των δασών κ,λ.π. «και ειδικότερα:

α) του άρθρου 41 παρ.1, β) του άρθρ.38 παρ. 1.

4. Τις διατάξεις του Ν. 2503/97 «διοίκηση, οργάνωση, στελέχωση της Περιφέρειας, ρύθμιση θεμάτων για την τοπική αυτοδιοίκηση και άλλες διατάξεις».

5. Την απόφαση του Γεν. Γραμματέα Περιφέρειας Πελοποννήσου αριθμ. 5872/29.8.97 (ΦΕΚ 551/Β/98) «Τοποθέτηση Προϊσταμένων Δ/νσεων Υπηρεσιών Περιφέρειας Πελοποννήσου και εξουσιοδότηση υπογραφής».

6. Τις διαταγές του Υπουργείου Γεωργίας:

α) 160417/1180/8.7.80, β) 182447/3049/24.9.80.

7. Την υπ' αριθμ. 10/3.1.2002 πρόταση του δασαρχείου Μολάων με την οποία προτείνεται η κήρυξη της έκτασης ως αναδασωτέας.

Κηρύσσουμε αναδασωτέα με σκοπό την αποκατάσταση με φυσική αναγέννηση της προϋπάρχουσας δασικής βλάστησης η οποία εκαλύπτετο από αείφυλλα - πλατύφυλλα σε ποσοστό έως 100%, που καταστράφηκε από πυρκαγιά, της κατηγορίας της παραγράφου 2 του άρθρου 3 του Ν. 998/79 «περί προστασίας των δασών και των δασικών εν γένει εκτάσεων της Χώρας», δημόσια δασική έκταση εμβαδού 330 στρεμμάτων που βρίσκεται στις θέσεις «Αγραπιδιά - Ασπρόγια -Ψηλό Βουνό», περιφέρειας οικισμού Αγίου Μάμα Δημοτικού Διαμερίσματος Ελίκας Δήμου Βοιών Νομού Λακωνίας και προσδιορίζεται στο απόσπασμα χάρτη (Φ.Χ. ΠΑΠΑΔΙΑΝΙΚΑ Γ.Υ.Σ. 1964 αριθμ. φύλλου 7387/5) κλίμακας 1:5.000 με στοιχεία: (Τμήμα Α΄ 1, 2, 3, 4, 5..... 17, 18, 1),

(Τμήμα Β' 19, 20, 21,..... 30, 31, 19) και έχει όρια:

Βόρεια: Με δασικού χαρακτήρα εκτάσεις.

Νότια: Με δασικού και αγροτικού χαρακτήρα εκτάσεις.

Ανατολικά: Με δασικού και αγροτικού χαρακτήρα εκτάσεις.

Δυτικά: Με δασικού και αγροτικού χαρακτήρα εκτάσεις.

όπως φαίνεται στο συνημμένο απόσπασμα χάρτη που αποτελεί αναπόσπαστο μέρος της απόφασης αυτής.

Η απόφαση αυτή να δημοσιευθεί στην Εφημερίδα της Κυβερνήσεως.

Σπάρτη, 22 Φεβρουαρίου 2002

Με εντολή Γενικού Γραμματέα Περιφέρειας
Ο Διευθυντής Δασών
ΓΡΗΓΟΡΙΟΣ ΠΑΠΑΪΩΑΝΝΟΥ

ΤΟΠΟΓΡΑΦΙΚΟ ΔΙΑΓΡΑΜΜΑ
ΕΜΒΑΔΟΝ ΚΑΜΕΝΗΣ ΔΑΣΙΚΗΣ ΕΚΤΑΣΗΣ
ΤΜΗΜΑ Α
ΤΜΗΜΑ Β
ΤΜΗΜΑ Γ
ΤΜΗΜΑ Δ
ΤΜΗΜΑ Ε
ΤΜΗΜΑ Ζ
ΤΜΗΜΑ Η
ΤΜΗΜΑ Θ
ΤΜΗΜΑ Ι
ΤΜΗΜΑ Κ
ΤΜΗΜΑ Λ
ΤΜΗΜΑ Μ
ΤΜΗΜΑ Ν
ΤΜΗΜΑ Ξ
ΤΜΗΜΑ Ο
ΤΜΗΜΑ Π
ΤΜΗΜΑ Ρ
ΤΜΗΜΑ Σ
ΤΜΗΜΑ Τ
ΤΜΗΜΑ Υ
ΤΜΗΜΑ Φ
ΤΜΗΜΑ Χ
ΤΜΗΜΑ Ψ
ΤΜΗΜΑ Ω
ΘΕΩΡΕΙΤΑΙ
Νεκτάριος 91-19-2001
Ο ΔΙΕΥΘΥΝΤΗΣ ΔΑΣΩΝ
ΠΑΝΑΓΙΩΤΗΣ ΜΠΟΥΡΝΑΣ
ΓΡΗΓΟΡΙΟΣ ΠΑΠΑΓΙΑΝΝΟΥ
ΕΛΛΗΝΙΚΗ ΔΗΜΟΚΡΑΤΙΑ
ΕΠΑΡΧ. ΕΔΟΣ ΝΕΑΠΟΛΗΣ-ΜΕΣΟΛΑΒΟΥ

ΔΙΟΡΘΩΣΕΙΣ ΣΦΑΛΜΑΤΩΝ

(4)

Στην υπ' αριθ. 3493 απόφαση «Τροποποίηση του Ρ.Σ. Αχερουσίας του Δήμου Φαναρίου Ν. Πρεβέζης στο Ο.Τ. 13» απόφαση που δημοσιεύτηκε στο ΦΕΚ 1056/19.12.2001 τ. Δ., επιφέρεται η πιό κάτω διόρθωση: Στη σελίδα 8835 στήλη 1η στίχο 10ο και στη σελίδα 8840 στήλη 1η και στίχο 4ο του περιεχομένου υπ' αριθ. 2 από το λανθασμένο: «....Ιωαννίνων.....» στο ορθό: «.....Πρεβέζης.....»

(Από το Εθνικό Τυπογραφείο)

ΑΠΟ ΤΟ ΕΘΝΙΚΟ ΤΥΠΟΓΡΑΦΕΙΟ