04002761204020008

ΕΦΗΜΕΡΙΣ ΤΗΣ ΚΥΒΕΡΝΗΣΕΩΣ

ΤΗΣ ΕΛΛΗΝΙΚΗΣ ΔΗΜΟΚΡΑΤΙΑΣ

ΤΕΥΧΟΣ ΤΕΤΑΡΤΟ **Αρ. Φύλλου 276**

12 Απριλίου 2002

ΠΕΡΙΕΧΟΜΕΝΑ

ΑΠΟΦΑΣΕΙΣ

Καθορισμός οριογραμμών ρέματος «Κακόρεμα», Μαλακώντα Ερέτριας, Ν. Εύβοιας..... 1

Κήρυξη αναδασωτέας έκτασης εμβαδού 1712,65 τ.μ. στη θέση «Ασβεστά Καμίνι» περιοχής Δημ. Δ/τος Πολυγύρου του Δήμου Πολυγύρου Ν. Χαλκιδικής 2

ΑΠΟΦΑΣΕΙΣ

Αριθ. 1466/F.1.10.2 (1)

Καθορισμός οριογραμμών ρέματος «Κακόρεμα», Μαλακώντα Ερέτριας, Ν. Εύβοιας.

Ο ΝΟΜΑΡΧΗΣ ΕΥΒΟΙΑΣ

Έχοντας υπόψη:

1. Τον Ν. 2853/16.7.22 (ΦΕΚ 116 Α' /22)
2. Τον Ν. 880/79 (ΦΕΚ 58 Α' / 79)
3. Την από 24.9.01 αίτηση του αναδόχου του έργου Αθ. Σταθαρά με την οποία υπέβαλε Μελέτη της περιοχής Κακόρεμα Μαλακώντα, με τα προτεινόμενα όρια του ρέματος.
4. Το 6591/12.11.2001 έγγραφό μας με το οποίο εστάλησαν τα ηλεγμένα και θεωρημένα, από την Υπηρεσία μας , Τοπογραφικά, στον Δήμο Ερέτριας , για διατύπωση γνώμης.
5. Το 4370/20.12.01 έγγραφο Δήμου Ερέτριας με το οποίο μας απεστάλη η 128/2001 απόφαση Δημοτικού Συμβουλίου Ερέτριας , με την οποία γίνεται αποδοχή της μελέτης, ως έχει.
6. Το 44/02 έγγραφο Δήμου Ερέτριας με το οποίο μας γνωστοποιείται η ανάρτηση της μελέτης του θέματος.
7. Το υπ' αρ. 984/4 3.02 έγγραφο Δήμου Ερέτριας με το οποίο μας γνωστοποιείται ότι ουδεμία ένσταση υπεβλήθη κατά της 128/01 απόφασης Δ. Ερέτριας και της μελέτης, αποφασίζουμε:

Εγκρίνουμε τις οριογραμμές του ρέματος «Κακόρεμα» Μαλακώντα, Δήμου Ερέτριας, όπως αποτυπώνονται στα ηλεγμένα και θεωρημένα Τοπογραφικά Διαγράμματα.

Η απόφαση αυτή να δημοσιευσθεί στην Εφημερίδα της Κυβερνήσεως.

Χαλκίδα, 7 Μαρτίου 2002

Ο Νομάρχης
Ν. ΠΑΠΑΝΔΡΕΟΥ

ΤΟΠΟΓΡΑΦΙΚΟ ΔΙΑΓΡΑΜΜΑ

ΓΙΑ ΤΟ ΕΡΓΟ: ΑΝΤΙΠΛΗΜΜΥΡΙΚΗ ΠΡΟΣΤΑΣΙΑ
ΚΑΚΟΡΕΜΑΤΟΣ ΜΑΛΑΚΩΝΤΑ
ΕΡΕΤΡΙΑΣ ΝΟΜΟΥ ΕΥΒΟΙΑΣ

ΚΛΙΜΑΞ 1:500

ΟΡΙΟΘΕΤΗΣΗ ΚΑΚΟΡΕΜΑΤΟΣ ΜΑΛΑΚΩΝΤΑ **1**

Ο ΣΥΝΤΑΞΑΣ

ΣΦΡΑΓΙΔΑ	ΥΠΟΓΡΑΦΗ
ΓΕΩΡΓΙΟΣ Ι ΧΑΣΑΝΔΡΑΣ ΔΙΠΛ ΠΟΛΙΤΙΚΟΣ ΜΗΧΑΝΙΚΟΣ ΣΤΑΜΟΥΛΗ 33 ΧΑΛΚΙΔΑ 34100 ΤΗΛ ΓΡ 24116+ΟΙΚ 24983 ΑΦΜ 035712144 ΔΟΥ ΧΑΛΚΙΔΟΣ	

ΗΛΕΧΘΗ
ΧΑΛΚΙΔΑ 9 / 4 / 2001

Ο ΕΠΙΒΛΕΠΩΝ

ΚΩΝ ΓΚΙΝΗΣ

ΕΘΕΩΡΗΘΗ
ΑΘΗΝΑ 12 / 11 / 2001

Ο ΔΙΟΙΚΗΤΗΣ ΤΑΥ

ΝΙΚ ΚΑΣΙΩΝΗΣ

Συνοδεύει την υπ' αριθμ. 1466/7-7-2001 απόφαση Νομάρχη Εύβοιας

ΠΙΝΑΚΑΣ ΣΥΝΤΕΤΑΓΜΕΝΩΝ ΤΩΝ ΚΟΡΥΦΩΝ

	X	Ψ
1	-19922.81	17301.21
2	-19954.88	17368.79
3	-19987.62	17444.22
4	-20014.09	17513.56

ΣΥΝΤΕΤΑΓΜΕΝΕΣ ΚΟΡΥΦΩΝ
ΟΡΙΟΘΕΤΗΣΗΣ ΚΑΚΟΡΕΜΑΤΟΣ

ΚΟΡΥΦΗ	X	Ψ
1	-20.033,50	17.586,10
2	-20.026,00	17.562,50
3	-20.008,70	17.528,40
4	-20.003,70	17.515,90
5	-19.995,80	17.487,30
6	-19.986,80	17.471,70
7	-19.979,10	17.448,00
8	-19.972,80	17.434,50
9	-19.962,00	17.411,60
10	-19.950,25	17.376,70
11	-19.930,00	17.338,70
12	-19.926,00	17.320,00

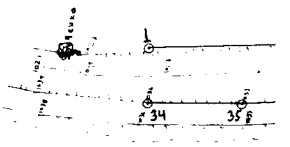

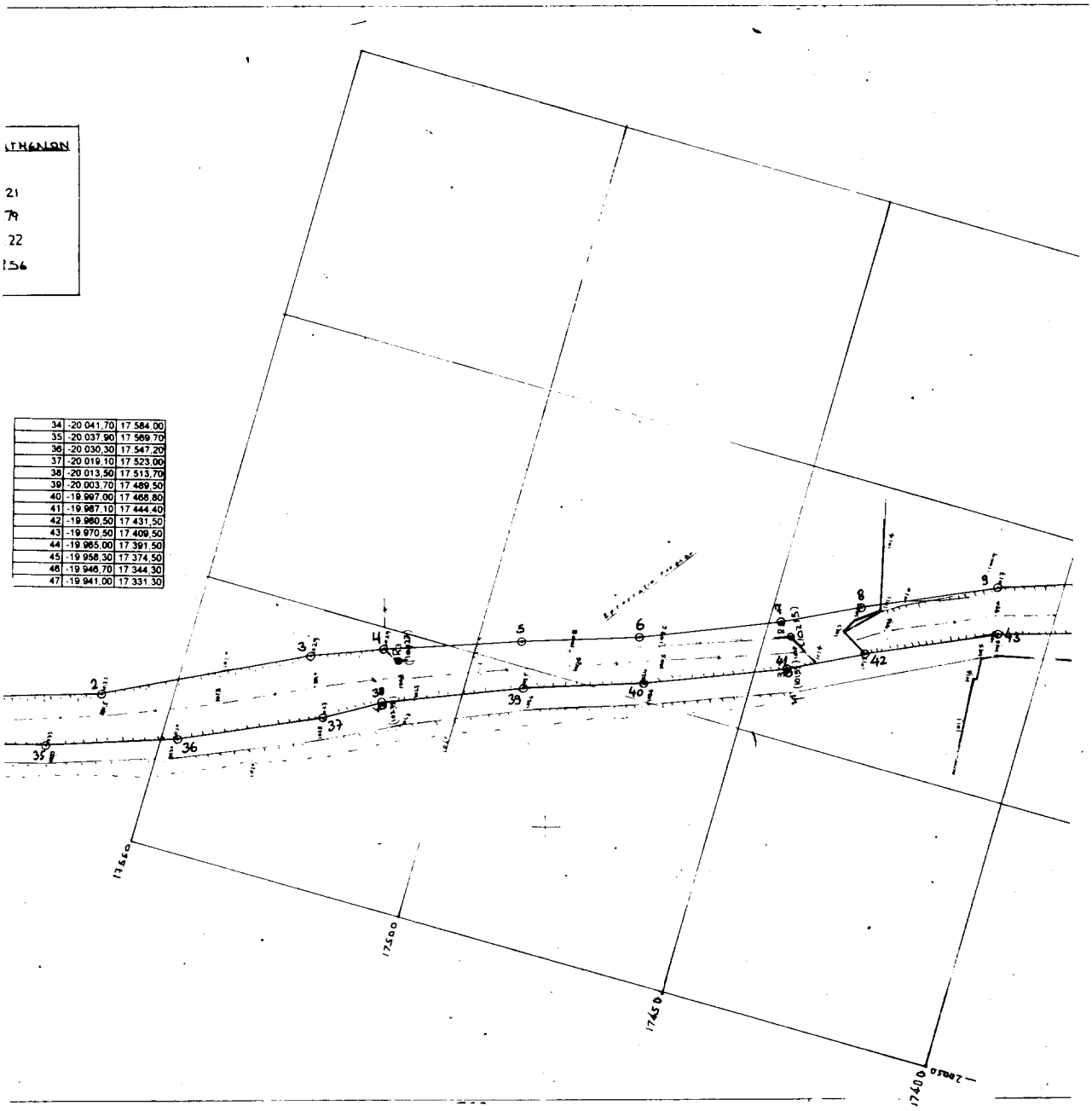

34	-20.041,70	17.584,00
35	-20.037,90	17.569,70
36	-20.030,30	17.547,20
37	-20.019,10	17.523,00
38	-20.013,50	17.513,70
39	-20.003,70	17.489,50
40	-19.997,00	17.468,80
41	-19.987,10	17.444,40
42	-19.980,50	17.431,50
43	-19.970,50	17.409,50
44	-19.965,00	17.391,50
45	-19.958,30	17.374,50
46	-19.946,70	17.344,30
47	-19.941,00	17.331,30

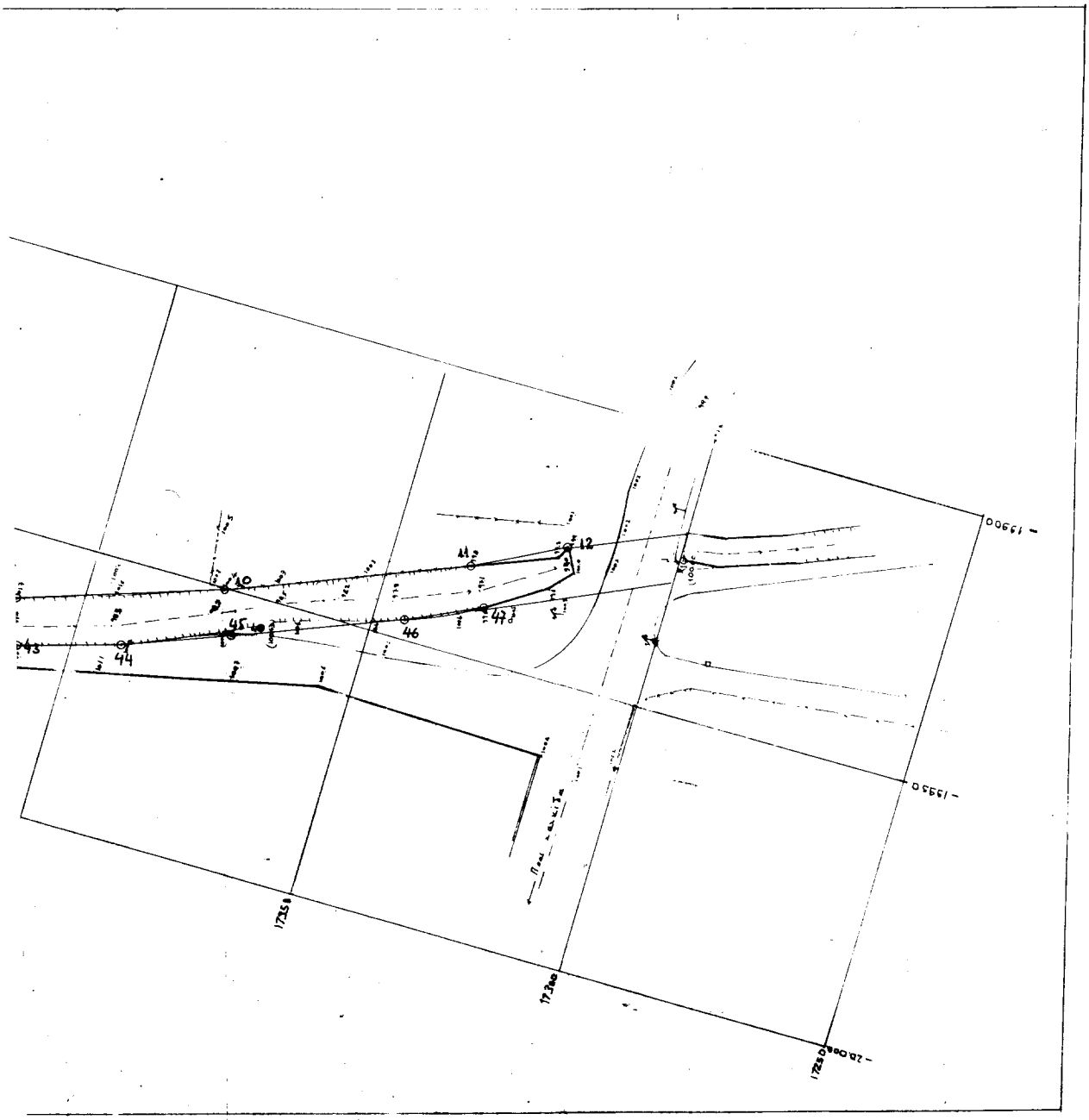
43
44
45
46
47
12
17350
17300
17250
19900
19950
20000

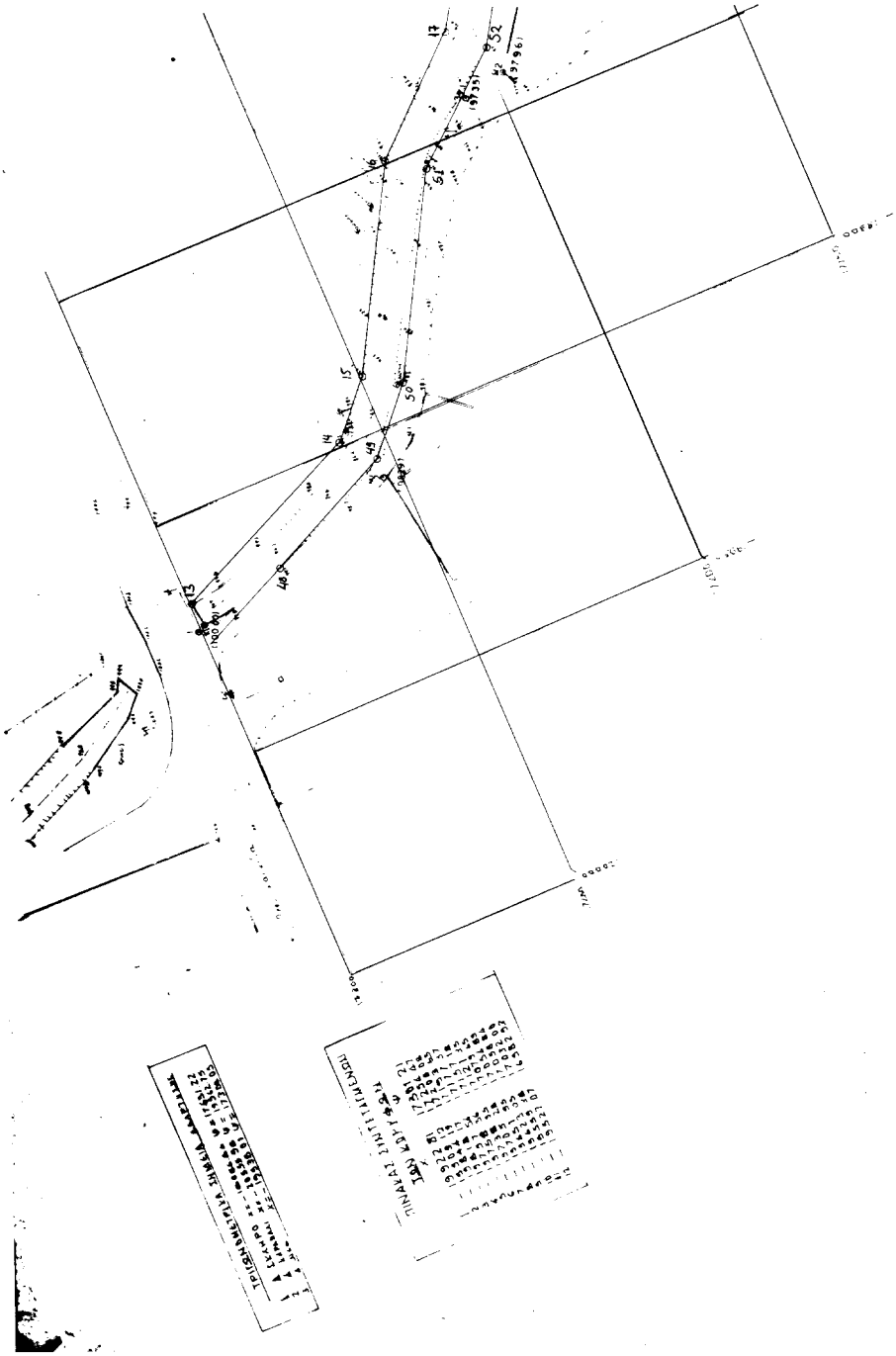

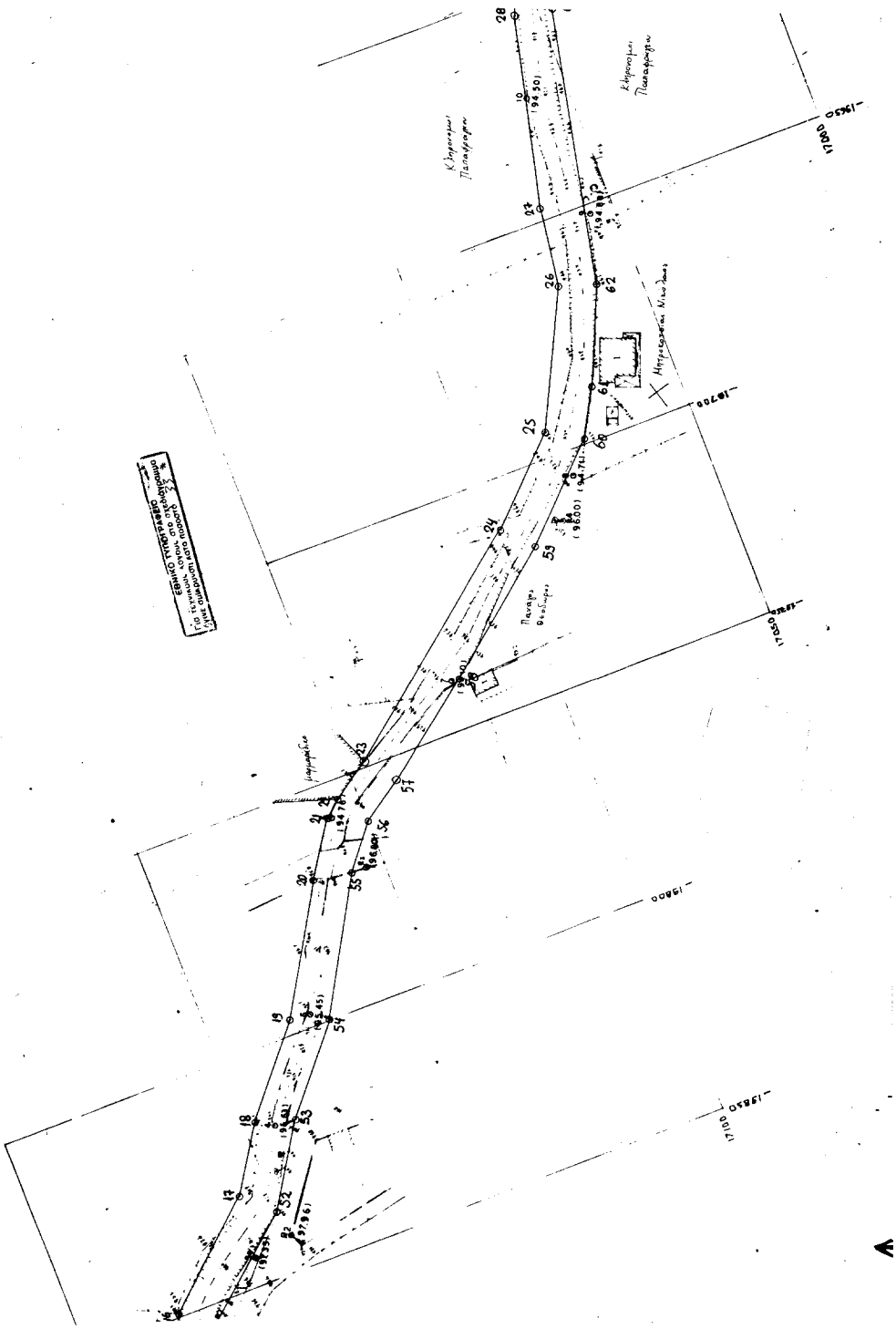
ΕΘΝΙΚΟ ΤΥΠΟΓΡΑΦΕΙΟ
Κληρονομιά Παπαφράγκου
Κληρονομιά Παπαφράγκου
Ιστορικός Κόλπος Θεσσαλονίκης
Πανάρι Θεσσαλονίκης
Μαυρομάλλιο
17100
17050
17000
16950
16900
16850
16800
16750
16700
16650
16600
16550
16500
16450
16400
16350
16300
16250
16200
16150
16100
16050
16000
15950
15900
15850
15800
15750
15700
15650
15600
15550
15500
15450
15400
15350
15300
15250
15200
15150
15100
15050
15000
14950
14900
14850
14800
14750
14700
14650
14600
14550
14500
14450
14400
14350
14300
14250
14200
14150
14100
14050
14000
13950
13900
13850
13800
13750
13700
13650
13600
13550
13500
13450
13400
13350
13300
13250
13200
13150
13100
13050
13000
12950
12900
12850
12800
12750
12700
12650
12600
12550
12500
12450
12400
12350
12300
12250
12200
12150
12100
12050
12000
11950
11900
11850
11800
11750
11700
11650
11600
11550
11500
11450
11400
11350
11300
11250
11200
11150
11100
11050
11000
10950
10900
10850
10800
10750
10700
10650
10600
10550
10500
10450
10400
10350
10300
10250
10200
10150
10100
10050
10000
9950
9900
9850
9800
9750
9700
9650
9600
9550
9500
9450
9400
9350
9300
9250
9200
9150
9100
9050
9000
8950
8900
8850
8800
8750
8700
8650
8600
8550
8500
8450
8400
8350
8300
8250
8200
8150
8100
8050
8000
7950
7900
7850
7800
7750
7700
7650
7600
7550
7500
7450
7400
7350
7300
7250
7200
7150
7100
7050
7000
6950
6900
6850
6800
6750
6700
6650
6600
6550
6500
6450
6400
6350
6300
6250
6200
6150
6100
6050
6000
5950
5900
5850
5800
5750
5700
5650
5600
5550
5500
5450
5400
5350
5300
5250
5200
5150
5100
5050
5000
4950
4900
4850
4800
4750
4700
4650
4600
4550
4500
4450
4400
4350
4300
4250
4200
4150
4100
4050
4000
3950
3900
3850
3800
3750
3700
3650
3600
3550
3500
3450
3400
3350
3300
3250
3200
3150
3100
3050
3000
2950
2900
2850
2800
2750
2700
2650
2600
2550
2500
2450
2400
2350
2300
2250
2200
2150
2100
2050
2000
1950
1900
1850
1800
1750
1700
1650
1600
1550
1500
1450
1400
1350
1300
1250
1200
1150
1100
1050
1000
950
900
850
800
750
700
650
600
550
500
450
400
350
300
250
200
150
100
50
0

ΤΟΠΟΓΡΑΦΙΚΟ ΔΙΑΓΡΑΜΜΑ

ΓΙΑ ΤΟ ΕΡΓΟ: ΑΝΤΙΠΛΗΜΜΥΡΙΚΗ ΠΡΟΣΤΑΣΙΑ ΚΑΚΟΡΕΜΑΤΟΣ ΜΑΛΑΚΩΝΤΑ ΕΡΕΤΡΙΑΣ ΝΟΜΟΥ ΕΥΒΟΙΑΣ

ΚΛΙΜΑΞ 1:500

ΣΥΝΤΕΤΑΓΜΕΝΕΣ ΚΟΡΥΦΩΝ ΟΡΙΟΘΕΤΗΣΗΣ ΚΑΚΟΡΕΜΑΤΟΣ

ΚΟΡΥΦΗ	Χ	Ψ
13	-19.917,50	17.308,80
14	-19.888,00	17.308,80
15	-19.886,00	17.307,00
16	-19.845,50	17.307,00
17	-19.829,50	17.[illegible]
18	-19.815,30	17.197,80
19	-19.798,80	17.182,00
20	-19.788,80	17.168,80
21	-19.767,80	17.166,00
22	-19.754,80	17.154,30
23	-19.748,70	17.148,30
24	-19.711,20	17.098,50
25	-19.684,50	17.082,20
26	-19.665,30	17.087,60
27	-19.647,20	17.088,00
28	-19.604,80	17.088,20
29	-19.583,40	17.038,30
30	-19.559,00	17.035,00
31	-19.532,00	17.011,40
32	-19.519,20	16.983,60
33	-19.515,80	16.956,40
48	-19.917,50	17.260,80
49	-19.905,00	17.253,50
50	-19.882,50	17.243,00
51	-19.854,00	17.221,00
52	-19.835,70	17.200,00
53	-19.818,00	17.189,80
54	-19.800,00	17.173,70
55	-19.770,80	17.157,40
56	-19.761,50	17.150,00
57	-19.755,00	17.141,80
58	-19.736,00	17.120,00
59	-19.717,40	17.096,40
60	-19.649,00	17.074,80
61	-19.638,70	17.068,80
62	-19.667,80	17.059,50
63	-19.608,00	17.047,00
64	-19.557,80	17.025,80
65	-19.536,80	17.008,40
66	-19.526,80	16.994,00
67	-19.524,30	16.986,50

ΟΡΙΟΘΕΤΗΣΗ ΚΑΚΟΡΕΜΑΤΟΣ ΜΑΛΑΚΩΝΤΑ 2

Ο ΣΥΝΤΑΞΑΣ

ΣΦΡΑΓΙΔΑ	ΥΠΟΓΡΑΦΗ
ΓΕΩΡΓΙΟΣ Ι. ΧΑΣΑΝΔΡΑΣ ΔΙΠΛ. ΠΟΛΙΤΙΚΟΣ ΜΗΧΑΝΙΚΟΣ ΣΤΑΝΟΥΛΗ 33 ΧΑΛΚΙΔΑ 34100 ΤΗΛ ΓΡ 24116+ΟΙΚ 24983 ΑΦΜ 035712144 ΔΟΥ ΧΑΛΚΙΔΟΣ	

ΗΛΕΧΘΗ ΧΑΛΚΙΔΑ 5/11/2001

Ο ΕΠΙΒΛΕΠΩΝ

ΚΩΝ. ΠΚΙΝΗΣ

ΕΦΕΟΡΗΘΗ ΧΑΛΚΙΔΑ 12/11/2001

Ο ΠΡΟΙΣΤΑΜΕΝΟΣ ΤΑΥ

ΝΙΚ. ΜΠΟΥΚΗΣ

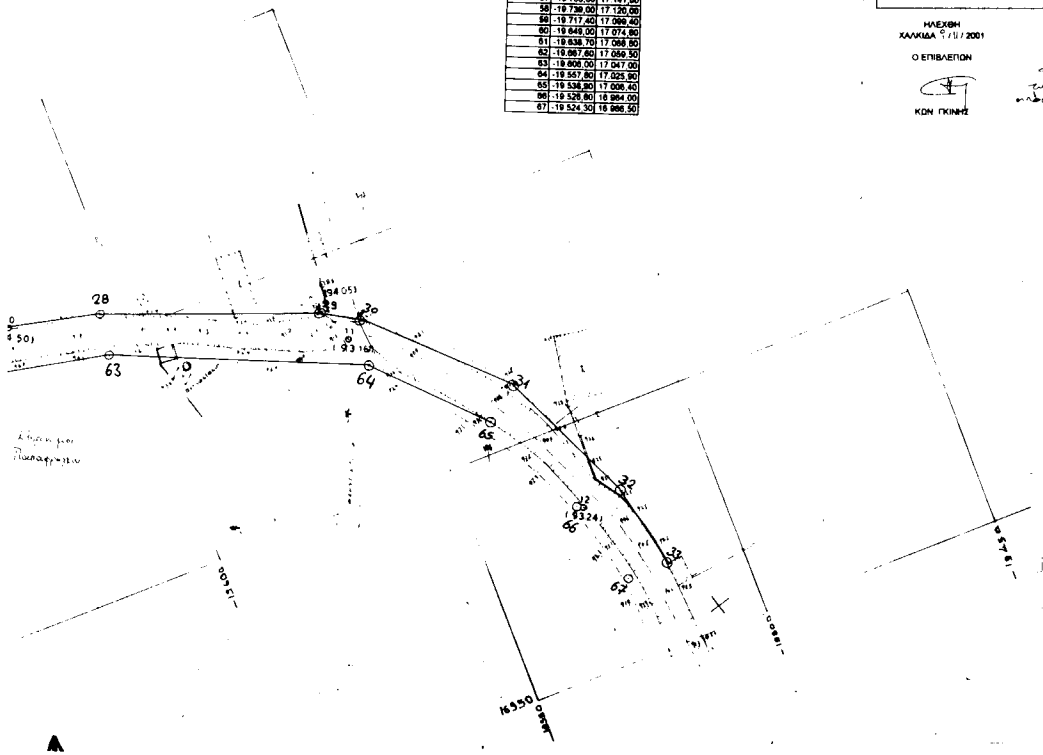

Αριθ. 765 (2)

Κήρυξη αναδασωτέας έκτασης εμβαδού 1712,65 τ.μ. στη θέση «Ασβεστά Καμίνι» περιοχής Δημ. Δ/τος Πολυγύρου του Δήμου Πολυγύρου Ν. Χαλκιδικής.

Ο ΓΕΝΙΚΟΣ ΓΡΑΜΜΑΤΕΑΣ ΠΕΡΙΦΕΡΕΙΑΣ ΚΕΝΤΡΙΚΗΣ ΜΑΚΕΔΟΝΙΑΣ

Έχοντας υπόψη:

1. Τις διατάξεις του άρθρου 117 παρ. 3 του Συντάγματος της χώρας.
2. Τις Διατάξεις του Ν. 998/79 «Περί Προστασίας Δασών κ.λ.π.» και ειδικότερα:
I. Του άρθρου 41 παρ 1.
II. Του άρθρου 38
3. Τις Διαταγές του Υπουργείου Γεωργίας.
I. 160417/1180/8-7-70
II. 182447/3049/24-9-80
4. Την με αριθμό 923/25-2-2002 Πρόταση του Δασαρχείου Πολυγύρου
5. Τις Διατάξεις του άρθρου 1 παρ. 2 του Ν. 2503/97 «Μεταβίβαση αρμοδιοτήτων στον Γενικό Γραμματέα Περιφέρειας».
6. Την με αριθμό 5631/11-8-2000 (ΦΕΚ 1339/Β/2000) Απόφαση Γενικού Γραμματέα Περιφέρειας Κεντρικής Μακεδονίας «Κατανομή αρμοδιοτήτων στους προϊσταμένους των Δασικών Υπηρεσιών», αποφασίζουμε:

Κηρύσσουμε αναδασωτέα έκταση εμβαδού χιλίων επτακοσίων δώδεκα & εξήντα πέντε (1712,65) τ. μ. στην θέση «Ασβεστά Καμίνι» περιοχής Δημ. Δ/τος Πολυγύρου του Δήμου Πολυγύρου Ν. Χαλκιδικής με σκοπό την προστασία και την αναδάσωση με φυσική αναγέννηση της έκτασης που εκχερσώθηκε παράνομα από το έτος 1960 έως το έτος 1979 από την Ευμορφία Μορένου.

Η έκταση αυτή προσδιορίζεται από τα στοιχεία α, Ν, Ξ, Ο, Π, Ρ, Σ, α είναι εμβαδού 1712,65 τ.μ. και συνορεύει:

Βόρεια: Με φερόμενη ιδιοκτησία ιδίας.
Νότια: Με δασική έκταση.
Ανατολικά: Με δασική έκταση.
Δυτικά: Με δασική έκταση (ρέμα)

Όπως φαίνεται στο συνημμένο διάγραμμα που αποτελεί αναπόσπαστο μέρος της απόφασης αυτής.

Η απόφαση αυτή να δημοσιευθεί στην Εφημερίδα της Κυβέρνησης.

Πολύγυρος, 11 Μαρτίου 2002
Με εντολή Γενικού Γραμματέα Περιφέρειας
Ο Διευθυντής Δασών
ΓΕΩΡΓΙΟΣ ΓΚΙΟΥΜΟΥΣΙΔΗΣ

ΤΟΠΟΓΡΑΦΙΚΟ ΔΙΑΓΡΑΜΜΑ
ΕΚΤΑΣΗΣ ΕΜΒΑΔΟΥ 1712,65 τ.μ.
ΠΟΥ ΕΚΧΕΡΣΩΘΗΚΕ ΠΑΡΑΝΟΜΑ
ΣΤΗ ΘΕΣΗ "ΑΣΒΕΣΤΑ ΚΑΜΙΝΙ

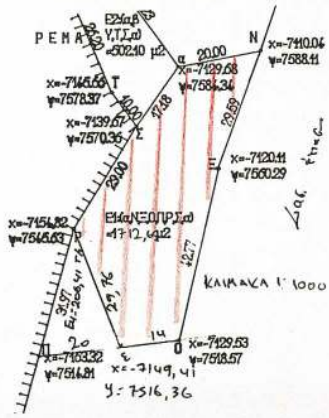

ΚΛΙΜΑΚΑ 1:50.000

ΑΠΟΣΠΑΣΜΑ ΧΑΡΤΗ

Περιοχής **Πολυγύρου** στο οποίο φαίνεται η δασική έκταση συνολικού εμβαδού **1712,65 τ.μ.**
Δασική Θέση «Ασβεστά Καμίνι»
Γεωγρ. Μήκος 23° 23΄05΄΄
Γεωγρ. Πλάτος 40ο 19'15''

ΕΘΝΙΚΟ ΤΥΠΟΓΡΑΦΕΙΟ
Για τεχνικούς λόγους στο σχεδιάγραμμο έγινε σμίκρυνση κατά ποσοστό 55 %

ΥΠΟΜΝΗΜΑ

Δασική έκταση που εκχερσώθηκε παράνομα

Επαρχιακό οδικό δίκτυο

Ρέμα

Πολύγυρος 20-2-2002
Ο Συντάξας Δασολόγος

Παπαδόπουλος Σταύρος
ΔασολόγοςΑ΄

ΘΕΩΡΗΘΗΚΕ
Ο Δασάρχης Πολυγύρου

Καλφόπουλος Βασίλειος
Δασολόγος με βαθμό Δ/ντη

Ο Δ/ντης Δασών

Γκιουμουσίδης Γεώργιος
Δασολόγος με βαθμό Δ/ντη

ΑΠΟ ΤΟ ΕΘΝΙΚΟ ΤΥΠΟΓΡΑΦΕΙΟ