04003440105020008

ΕΦΗΜΕΡΙΣ ΤΗΣ ΚΥΒΕΡΝΗΣΕΩΣ

ΤΗΣ ΕΛΛΗΝΙΚΗΣ ΔΗΜΟΚΡΑΤΙΑΣ

ΤΕΥΧΟΣ ΤΕΤΑΡΤΟ **Αρ. Φύλλου 344**

1 Μαΐου 2002

ΠΕΡΙΕΧΟΜΕΝΑ

ΑΠΟΦΑΣΕΙΣ

Κήρυξη δημόσιας δασικής έκτασης ως αναδασωτέας 19,25 στρεμ. στη θέση «Λυκιά» Δημοτικού Δ/τος Πλαταμώνα Δήμου Ορεινού Ν. Καβάλας 1

Κήρυξη ως αναδασωτέας εκτάσεως εμβαδού 1,922 στρεμμάτων στη θέση «Καστελάκια» περιοχής Σκάλας της περιφέρειας Δήμου. 2

Κήρυξη ως αναδάσωτέας εκτάσεως εμβαδού 0,823 στρεμμάτων στη θέση «Λιάκουρη» «περιοχής Καραβόμυλου της της περιφέρειας Δήμου Σάμης..... 3

Κήρυξη ως αναδασωτέας εκτάσεως εμβαδού 3,073 στρεμμάτων στη θέση «Βρωμούλα» περιοχής Σκάλας, περιφέρειας Δήμου Ελειού Πρόνων Νομού Κεφαλληνίας 4

ΑΠΟΦΑΣΕΙΣ

Αριθ. 1997 (1)

Κήρυξη δημόσιας δασικής έκτασης ως αναδασωτέας 19,25 στρεμ. στη θέση «Λυκιά» Δημοτικού Δ/τος Πλαταμώνα Δήμου Ορεινού Ν. Καβάλας.

Ο ΓΕΝΙΚΟΣ ΓΡΑΜΜΑΤΕΑΣ ΠΕΡΙΦΕΡΕΙΑΣ
ΑΝΑΤΟΛΙΚΗΣ ΜΑΚΕΔΟΝΙΑΣ - ΘΡΑΚΗΣ

Έχοντας υπόψη:

1. Τις διατάξεις

α) Του άρθρου 117 παρ. 3 του Συντάγματος της Χώρας.

β) Των άρθρων 38 παρ. 1 και 41 παρ. 1 του Ν. 998/79.

γ) Του Νόμου 2240/94 «Περί συμπληρώσεως των διατάξεων για την Νομαρχιακή Αυτοδιοίκηση και άλλες διατάξεις».

δ) Των Ν. 2399/96 (ΦΕΚ 90Α/27.5.97) και Ν. 2503/97 (ΦΕΚ 107Α/30.5.97).

2. Την αριθ. 3200/2001 απόφαση του Γεν. Γραμματέα της Περιφέρειας «Περί άσκησης αρμοδιοτήτων του Γεν. Γραμματέα της Περιφέρειας Ανατολικής Μακεδονίας Θράκης επί θεμάτων δασικών και μεταβίβαση του δικαιώματος υπογραφής σε Προϊσταμένους των Υπηρεσιακών μονάδων της Περιφέρειας» (ΦΕΚ 865/6.7.2001 τ' Β), καθώς και την αριθ. 208/21.1.2002 ομοία.

3. Τις διαταγές του Υπουργείου Γεωργίας α) 160417/1180/8.7.80 και β) 182447/3049/24.9.80.

4. Την αριθ. 1467/26.3.2002 πρόταση του Δασαρχείου Καβάλας με την οποία προτείνεται η κήρυξη της έκτασης που αναφέρεται στο θέμα ως αναδασωτέας.

5. Την αριθ. 793/28.3.2002 εισήγηση της Δ/νσης Δασών Ν. Καβάλας, αποφασίζουμε:

Κηρύσσουμε αναδασωτέα με σκοπό την προστασία των δασικών εδαφών και δασικού περιβάλλοντος και την αποκατάσταση της βλάστησης με φυσική η τεχνητή αναδάσωση που καταστράφηκε από πυρκαγιά να αποκλειστεί η χρήση του για κάθε άλλο σκοπό, τη δημόσια κοινόχρηστη δασική έκταση εμβαδού 19,25 στρεμμάτων που βρίσκεται στη δασική θέση Λυκία Δημοτικού Διαμερίσματος Πλαταμώνα του Δήμου Ορεινού και προσδιορίζεται από τα στοιχεία: 1,2,3,4,5,6 και έχει όρια:

Ανατολικά: Κοινόχρηστη δασική έκταση.

Δυτικά: Κοινόχρηστη δασική έκταση.

Βόρεια: Κοινόχρηστη δασική έκταση.

Νότια: Κοινόχρηστη δασική έκταση.

όπως φαίνεται στο συνημμένο διάγραμμα που αποτελεί αναπόσπαστο μέρος της απόφασης αυτής.

Η απόφαση αυτή να δημοσιευθεί στην Εφημερίδα της Κυβερνήσεως.

Καβάλα, 4 Απριλίου 2002

Με εντολή Γενικού Γραμματέα Περιφέρειας
Ο Διευθυντής Δασών Ν. Καβάλας κ.α.α.
ΚΩΝ/ΝΟΣ ΤΣΑΛΑΓΡΑΔΑΣ

ΠΕΡΙΦΕΡΕΙΑ ΑΝ.ΜΑΚ.ΘΡΑΚΗΣ
Δ/ΝΣΗ ΔΑΣΩΝ ΠΕΡΙΦΕΡΕΙΑΣ
Δ/ΝΣΗ ΔΑΣΩΝ Ν.ΚΑΒΑΛΑΣ
ΔΑΣΑΡΧΕΙΟ ΚΑΒΑΛΑΣ

ΚΗΡΥΞΗ ΑΝΑΔΑΣΩΤΕΑΣ ΚΟΙΝΟΧΡΗΣΤΗΣ
ΔΑΣΙΚΗΣ ΕΚΤΑΣΗΣ 19,254 ΣΤΡ.ΣΤΗ ΘΕΣΗ "ΛΥΚΙΑ"
ΔΗΜΟΤΙΚΟΥ ΔΙΑΜΕΡΙΣΜΑΤΟΣ ΠΛΑΤΑΜΩΝΑ
ΤΟΥ ΔΗΜΟΥ ΟΡΕΙΝΟΥ

ΤΟΠΟΓΡΑΦΙΚΟ ΔΙΑΓΡΑΜΜΑ
ΚΛΙΜΑΚΑ 1:5000

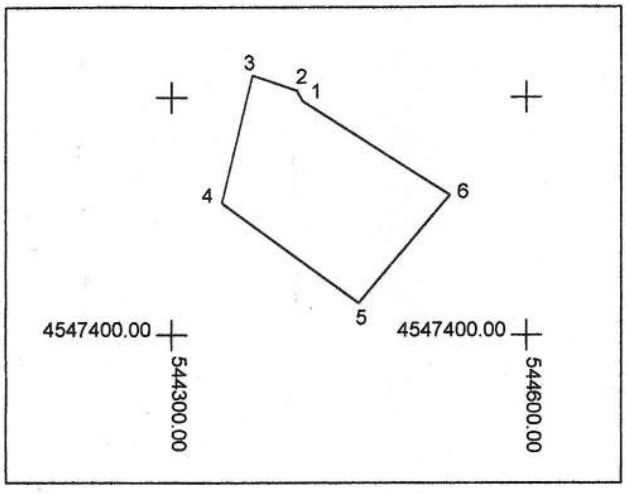

ΣΥΝΤΕΤΑΓΜΕΝΕΣ ΚΟΡΥΦΩΝ

1.X=544411.4000 Y=4547596.8800
2.X=544406.3281 Y=4547605.8029
3.X=544368.7672 Y=4547618.3502
4.X=544342.4055 Y=4547511.1830
5.X=544458.6070 Y=4547426.9444
6.X=544535.3807 Y=4547517.7488

ΕΜΒΑΔΟ 19.254,8260 Τ.Μ.

ΧΑΡΤΗΣ ΚΑΜΕΝΗΣ ΠΕΡΙΟΧΗΣ
ΚΛΙΜΑΚΑ 1:20000

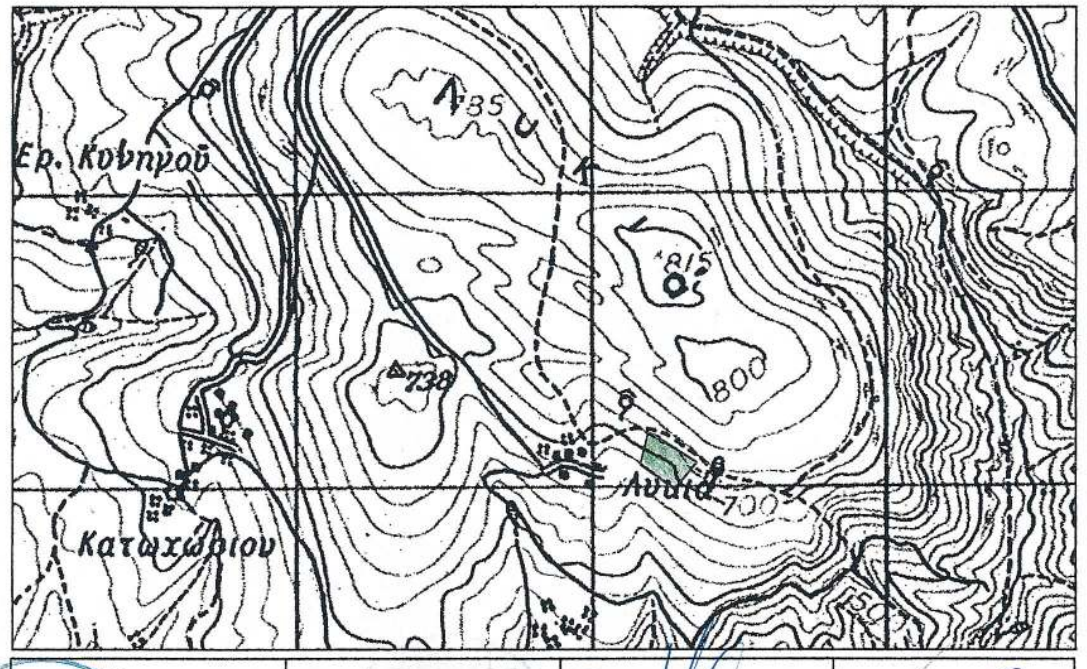

Ε.Γ.Γ.Π. Ο ΔΙΕΥΘΥΝΤΗΣΔΑΣΩΝ ΠΕΡΙΦΕΡΕΙΑΣ Α.Α.	Ο ΔΙΕΥΘΥΝΤΗΣ ΔΑΣΩΝ Ν. ΚΑΒΑΛΑΣ	Ο ΔΑΣΑΡΧΗΣ ΚΑΒΑΛΑΣ	Ο ΣΥΝΤΑΚΤΗΣ
ΚΩΝ/ΝΟΣ ΤΣΑΛΑΓΡΑΔΑΣ ΓΕΩΤΕΧΝΙΚΟΣ ΜΕ ΒΑΘΜΟ Δ/ΝΤΗ	ΝΙΚΟΛΑΟΣ ΜΑΡΜΑΡΑΣ ΓΕΩΤΕΧΝΙΚΟΣ ΜΕ ΒΑΘΜΟ Δ/ΝΤΗ	ΔΗΜΗΤΡΙΟΣ ΠΑΠΑΔΟΠΟΥΛΟΣ ΓΕΩΤΕΧΝΙΚΟΣ ΜΕ ΒΑΘΜΟ Δ/ΝΤΗ	ΕΛΕΥΘΕΡΙΟΣ ΤΑΟΥΣΑΝΗΣ ΔΑΣΟΛΟΓΟΣ ΜΕ Β' ΒΑΘΜΟ

ΕΘΝΙΚΟ ΤΥΠΟΓΡΑΦΕΙΟ
Για τεχνικούς λόγους στο σχεδιάγραμμα
έγινε σμίκρυνση κατά ποσοστό 78 %

Αριθ. 1581 (2)

Κήρυξη ως αναδασωτέας εκτάσεως εμβαδού 1,922 στρεμμάτων στη θέση «Καστελάκια» περιοχής Σκάλας της περιφέρειας Δήμου.

Η ΓΕΝΙΚΗ ΓΡΑΜΜΑΤΕΑΣ ΠΕΡΙΦΕΡΕΙΑΣ
ΙΟΝΙΩΝ ΝΗΣΙΩΝ

Έχοντας υπόψη:

1) Τις περί Διοικητικής αποκέντρωσης διατάξεις του Ν. 3200/55, όπως τροποποιήθηκε και συμπληρώθηκε μεταγενέστερα με το Ν.Δ. 532/70.

2) Τις διατάξεις του Ν. 998/79 «περί προστασίας των δασών και δασικών εν γένει εκτάσεων της χώρας» και συγκεκριμένα.

α) Του άρθρου 38 παρ. 1

β) Του άρθρου 41 παρ. 1

3) Τις διατάξεις του Υπουργείου Γεωργίας αριθμ α) 160417/1180/8.7.1980 και β) 182447/3049/24.9.1980.

4) Τον Ν. 2218/13.6.1994 «Περί ίδρυσης Νομαρχιακής Αυτοδιοίκησης, τροποποίησης διατάξεων για την πρωτοβάθμια αυτοδιοίκηση και την περιφέρεια και άλλες διατάξεις» όπως τροποποιήθηκε μεταγενέστερα με τον Ν. 2240/16.9.94.

5) Τον Ν. 2503/30.5.97 «Διοίκηση, οργάνωση, στελέχωση της περιφέρειας, ρύθμιση θεμάτων για την τοπική αυτοδιοίκηση και άλλες διατάξεις».

6) Την αναφορά της Δ/νσης Δασών Κεφαλληνίας με αριθμ. 1144/4.3.2002 με την οποία προτείνεται η κήρυξη ως αναδασωτέας, της αναφερόμενης στο θέμα εκτάσεως, αποφασίζουμε:

Κηρύσσουμε αναδασωτέα, με σκοπό να επανέλθει στην πρότερα της κατάσταση, με φυσική αναγέννηση, την έκταση δάσους που εκχερσώθηκε εμβαδού ενός στρέμματος και εννιακοσίων είκοσι δύο τετραγωνικών μέτρων που βρίσκεται στη θέση «Καστελάκια» περιοχής Σκάλας της περιφέρειας Δήμου Ελειού Πρόνων και προσδιορίζεται από τα στοιχεία Α-Β-Γ-Δ-Ε-Ζ-Α όπως φαίνονται στο συνημμένο απόσπασμα χάρτη Γ.Υ.Σ κλίμακας 1/5.000 ο οποίος αποτελεί αναπόσπαστο μέρος της απόφασης αυτής και ορίζεται ως εξής:

Ανατολικά: Με Δασική και μη Δασική έκταση.

Δυτικά: Με Δασική έκταση.

Βόρεια: Με Δασική έκταση.

Νότια: Με Δασική και μη Δασική έκταση.

Η απόφαση αυτή να δημοσιευθεί στην Εφημερίδα της Κυβερνήσεως.

Κέρκυρα, 28 Μαρτίου 2002

Η Γενική Γραμματέας Περιφέρειας
ΑΝΑΣΤΑΣΙΑ ΚΑΝΕΛΛΟΠΟΥΛΟΥ

ΕΛΛΗΝΙΚΗ ΔΗΜΟΚΡΑΤΙΑ
ΠΕΡΙΦΕΡΕΙΑ ΙΟΝΙΩΝ ΝΗΣΙΩΝ
Δ/ΝΣΗ ΔΑΣΩΝ ΚΕΦ/ΝΙΑΣ

Ανήκει στην αριθμ. : 1531/28-3-02
Απόφαση Π.Ι.Ν.
ΑΠΟΣΠΑΣΜΑ ΧΑΡΤΗ Γ.Υ.Σ. με αριθμ. :
ΔΗΜΟΣ : ΕΛΕΙΟΥ ΠΡΟΝΝΩΝ
ΘΕΣΗ : "ΚΑΣΤΕΛΑΚΙΑ" ΠΕΡΙΟΧΗΣ ΣΚΑΛΑΣ
ΚΛΙΜΑΚΑ : 1: 5.000

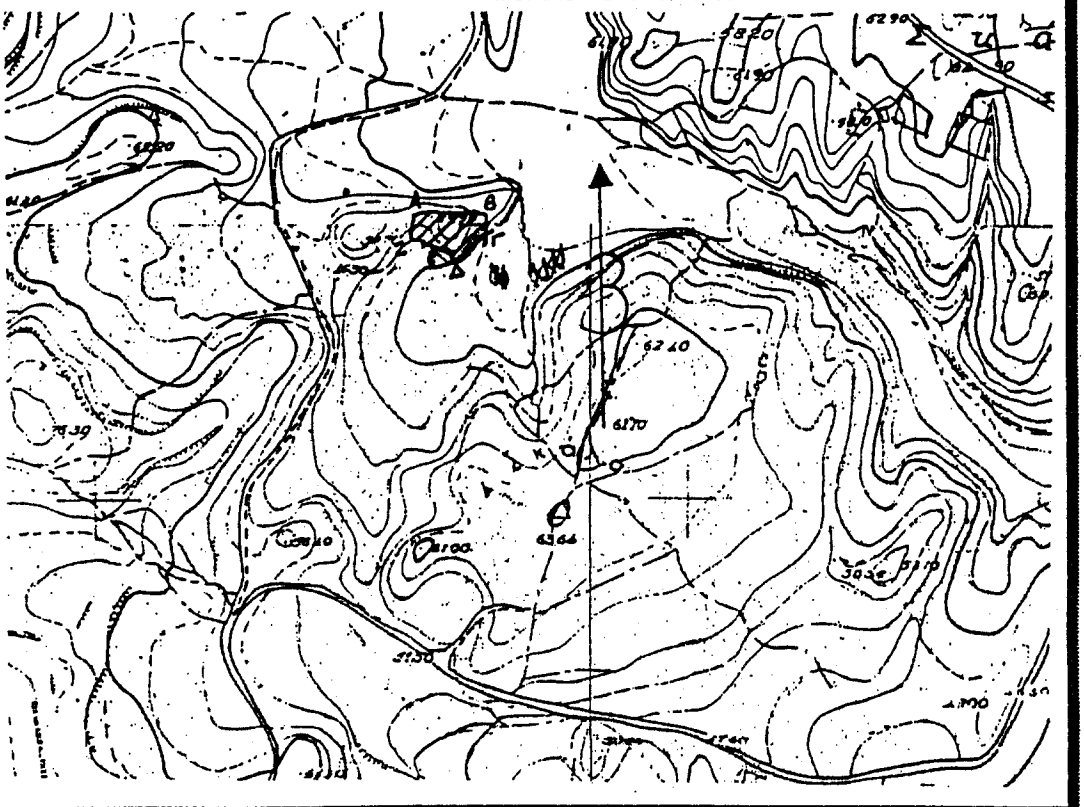

ΥΠΟΜΝΗΜΑ : Α-Β-Γ-Δ-Ε-Ζ-Α Όρια εκκαθαρισμένου δάσους εμβαδού 1,922 στρ.

ΕΘΝΙΚΟ ΤΥΠΟΓΡΑΦΕΙΟ
Για τεχνικούς λόγους στο σχεδιάγραμμα έγινε σμίκρυνση κατά ποσοστό 78 %

ΘΕΩΡΗΘΗΚΕ	ΘΕΩΡΗΘΗΚΕ	
Κέρκυρα 28/3/02	Αργοστόλι 4-3-2002	Αργοστόλι 4-3-2002
Η ΓΕΝΙΚΗ ΓΡΑΜΜΑΤΕΑΣ ΑΝΑΣΤΑΣΙΑ	- Ο - Δ/ΝΤΗΣ ΔΑΣΩΝ Ανδρέας Γ. Πανασαλούρος Δασολόγος	- Ο - ΣΥΝΤΑΞΑΣ Ακριβές Αντίγραφο Αρχοντόλι 05-4-02 Δασολόγος. Τμ. Λογιστικό Γραφείο

Αριθ. 1663 (3)

Κήρυξη ως αναδάσωτέας εκτάσεως εμβαδού 0,823 στρεμμάτων στη θέση «Λιάκουρη» «περιοχής Καραβόμυλου της της περιφέρειας Δήμου Σάμης.

Η ΓΕΝΙΚΗ ΓΡΑΜΜΑΤΕΑΣ ΠΕΡΙΦΕΡΕΙΑΣ ΙΟΝΙΩΝ ΝΗΣΙΩΝ

Έχοντας υπόψη:

1) Τις περί Διοικητικής αποκέντρωσης διατάξεις του Ν. 3200/55, όπως τροποποιήθηκε και συμπληρώθηκε μεταγενέστερα με το Ν.Δ. 532/70

2) Τις διατάξεις του Ν. 998/79 «περί προστασίας των δασών και: δασικών εν γένει εκτάσεων της χώρας και συγκεκριμένα.

α) Του άρθρου 38 παρ. 1

β) Του άρθρου 41 παρ. 1

3) Τις διατάξεις του Υπουργείου Γεωργίας αριθμ α) 160417/1180/8.7.1980 και β) 182447/3049/24.9.1980.

4) Τον Ν. 2218/13.6.1994 «Περί ίδρυσης Νομαρχιακής Αυτοδιοίκησης τροποποίησης διατάξεων για την πρωτοβάθμια αυτοδιοίκηση και την περιφέρεια και άλλες διατάξεις» όπως τροποποιήθηκε μεταγενέστερα με τον Ν. 2240/16.9.94.

5) Τον Ν. 2503/30.5.97. «Διοίκηση, οργάνωση, στελέχωση της περιφέρειας, ρύθμιση θεμάτων για την τοπική αυτοδιοίκηση και άλλες διατάξεις».

6) Την αναφορά της Δ/νσης Δασών Κεφαλληνίας με αριθμ. 1382/14.3.2002 με την οποία προτείνεται η κήρυξη ως αναδασωτέας της αναφερόμενης στο θέμα εκτάσεως, αποφασίζουμε:

Κηρύσσουμε αναδασωτέα, με σκοπό να επανέλθει στην πρότερα της κατάσταση, με φυσική αναγέννηση, την δασική έκταση που εκχερσώθηκε εμβαδού 0,823 στρεμμάτων που βρίσκεται στη θέση «Λιάκουρη» περιοχής Καραβόμυλου της περιφέρειας Δήμου Σάμης και προσδιορίζεται από τα στοιχεία Α, Β, Γ, Δ, Α, όπως φαίνονται στο συνημμένο απόσπασμα χάρτη Γ.ΥΣ κλίμακας 1/5.000 ο οποίος αποτελεί αναπόσπαστο μέρος της απόφασης αυτής και ορίζεται ως εξής:

Ανατολικά: Αγροτικό δρόμο.

Δυτικά: Δασική έκταση.

Βόρεια: Αγροτικό δρόμο.

Νότια: Δασική και αγροτική έκταση.

Η απόφαση αυτή να δημοσιευθεί στην εφημερίδα της Κυβερνήσεως.

Κέρκυρα, 1 Απριλίου 2002

Η Γενική Γραμματέας Περιφέρειας
ΑΝΑΣΤΑΣΙΑ ΚΑΝΕΛΛΟΠΟΥΛΟΥ

ΕΛΛΗΝΙΚΗ ΔΗΜΟΚΡΑΤΙΑ
ΠΕΡΙΦΕΡΕΙΑ ΙΟΝΙΩΝ ΝΗΣΙΩΝ
Δ/ΝΣΗ ΔΑΣΩΝ ΚΕΦ/ΝΙΑΣ

Αγήκει στην αριθμ. : 1665/1-4-02
Απόφαση Π.Ι.Ν.
ΑΠΟΣΠΑΣΜΑ ΧΑΡΤΗ Γ.Υ.Σ. με αριθμ. : 6124/3
ΔΗΜΟΣ : Σάμης
ΘΕΣΗ : "Λιάκουρη" - Καραβόμυλο
ΚΛΙΜΑΚΑ : 1: 5.000

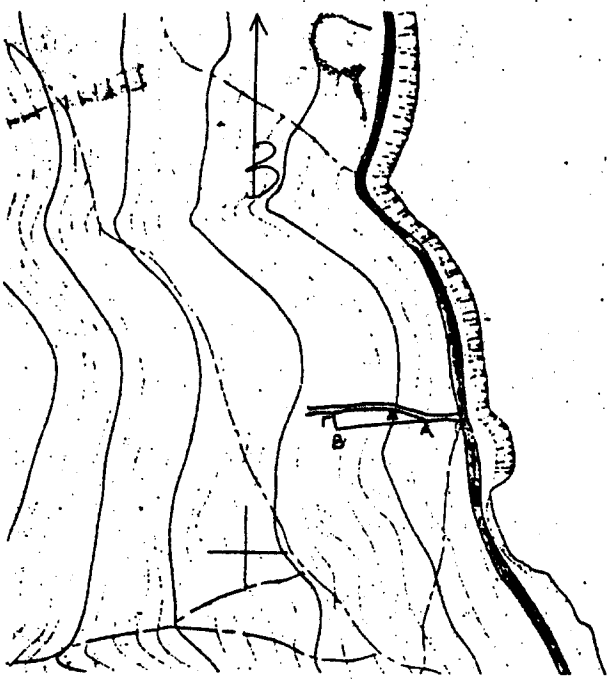

ΕΘΝΙΚΟ ΤΥΠΟΓΡΑΦΕΙΟ
Για τεχνικούς λόγους στο σχεδιάγραμμα έγινε σμίκρυνση κατά ποσοστό 70%

ΥΠΟΜΝΗΜΑ: Α, Β, Γ, Δ, Α: Όρια της εκκρεμούσας δασικής έκτασης.

ΘΕΩΡΗΘΗΚΕ	ΘΕΩΡΗΘΗΚΕ	
Κέρκυρα 1-4-02	Αργοστόλι 14-3-2002	Αργοστόλι 14-3-2002
Η ΓΕΝΙΚΗ ΓΡΑΜΜΑΤΕΑΣ ΤΟΥ ΝΟΜΟΥ ΑΝΑΣΤΑΣΙΑ ΚΑΝΕΛΛΟΠΟΥΛΟΥ	- Ο - Δ/ΝΤΗΣ ΔΑΣΩΝ Ανδρέας Γ. Παπασαλούρος Δασολόγος Βαθμού Β'	Αντώνιος Γιαλούμης Δασοπόνος βαθμό Β' Ακριβές Αντίγραφο Αργοστόλι 10-4-2002

Ελένη Βεργωτή - Φιλιππάτου
ΔΕΟΣ Δακτυλογράφος
Βαθμού Β'

Αριθ. 1662 (4)

Κήρυξη ως αναδασωτέας εκτάσεως εμβαδού 3,073 στρεμμάτων στη θέση «Βρωμούλα» περιοχής Σκάλας, περιφέρειας Δήμου Ελειού Πρόνων Νομού Κεφαλληνίας.

Η ΓΕΝΙΚΗ ΓΡΑΜΜΑΤΕΑΣ ΠΕΡΙΦΕΡΕΙΑΣ ΙΟΝΙΩΝ ΝΗΣΙΩΝ

Έχοντας υπόψη:

1) Τις περί Διοικητικής αποκέντρωσης διατάξεις του Ν. 3200/55, όπως τροποποιήθηκε και συμπληρώθηκε μεταγενέστερα με το Ν.Δ. 532/70.

2) Τις διατάξεις του άρθρου 117 παρ. 3 του Συντάγματος.

3) Τις διατάξεις του Ν. 998/79 «περί προστασίας των δασών και δασικών εν γένει εκτάσεων της χώρας και συγκεκριμένα:

α) Του άρθρου 38 παρ. 1

β) Του άρθρου 41 παρ. 1

4) Τις διατάξεις του Υπουργείου Γεωργίας αριθμ. α) 160417/1180/8-7-1980 και β) 182447/3049/24-9-1980

5) Τον Ν. 2218/13-6-1994 « Περί ίδρυσης Νομαρχιακής Αυτοδιοίκησης τροποποίησης διατάξεων για την πρωτοβάθμια αυτοδιοίκηση και την περιφέρεια και άλλες διατάξεις» όπως τροποποιήθηκε μεταγενέστερα με τον Ν. 2240/16-9-94.

6) Τον Ν. 2503/30-5-97, «Δοίκηση, οργάνωση, στελέχωση της περιφέρειας, ρύθμιση θεμάτων για την τοπική αυτοδιοίκηση και άλλες διατάξεις».

7) Την αναφορά της Δ/νσης Δασών Κεφαλληνίας με αριθμ. 1057/27.2.2002 με την οποία προτείνεται η κήρυξη ως αναδασωτέας, της ανάφερόμενης στο θέμα εκτάσεως, αποφασίζουμε:

Κηρύσσουμε αναδασωτέα, με σκοπό να επανέλθει στην πρότερα της κατάσταση, με φυσική αναγέννηση, την δασική έκταση που εκχερσώθηκε, εμβαδού τριών στρεμμάτων και εβδομήντα τριών τετραγωνικών μέτρων (3,073 στρ.) που βρίσκεται στη θέση «Βρωμούλα», περιοχής Σκάλας περιφέρειας Δήμου Ελειού Πρόνων Ν. Κεφαλληνίας, και προσδιορίζεται από τα στοιχεία Α - Β - Γ - Δ - Ε - Ζ - Α, όπως φαίνονται στο συνημμένο απόσπασμα χάρτη Γ.Υ.Σ. κλίμακας 1/5000, το οποίο αποτελεί αναπόσπαστο μέρος της αποφάσεως αυτής και ορίζεται ως εξής:

Ανατολικά: Με Δασική και μη Δασική έκταση.

Δυτικά: Με Δασική και μη Δασική έκταση.

Βόρεια: Με Δασική και μη Δασική έκταση.

Νότια: Με Δασική και μη Δασική έκταση.

Η απόφαση αυτή να δημοσιευθεί στην εφημερίδα της Κυβερνήσεως.

Κέρκυρα, 1 Απριλίου 2002

Η Γενική Γραμματέας Περιφέρειας
ΑΝΑΣΤΑΣΙΑ ΚΑΝΕΛΛΟΠΟΥΛΟΥ

ΕΛΛΗΝΙΚΗ ΔΗΜΟΚΡΑΤΙΑ
ΠΕΡΙΦΕΡΕΙΑ ΙΟΝΙΩΝ ΝΗΣΙΩΝ
Δ/ΝΣΗ ΔΑΣΩΝ ΚΕΦ/ΝΙΑΣ

Ανήκει στην αριθμ.: 1662/1-4-02
Απόφαση Π.Ι.Ν.
ΑΠΟΣΠΑΣΜΑ ΧΑΡΤΗ Γ.Υ.Σ. με αριθμ.: 6145/2
ΔΗΜΟΣ: ΕΛΕΙΟΥ ΠΡΟΝΝΩΝ
ΘΕΣΗ: "ΒΡΩΜΟΥΛΑ" ΠΕΡΙΟΧΗ ΣΚΑΛΑΣ
ΚΛΙΜΑΚΑ: 1: 5.000

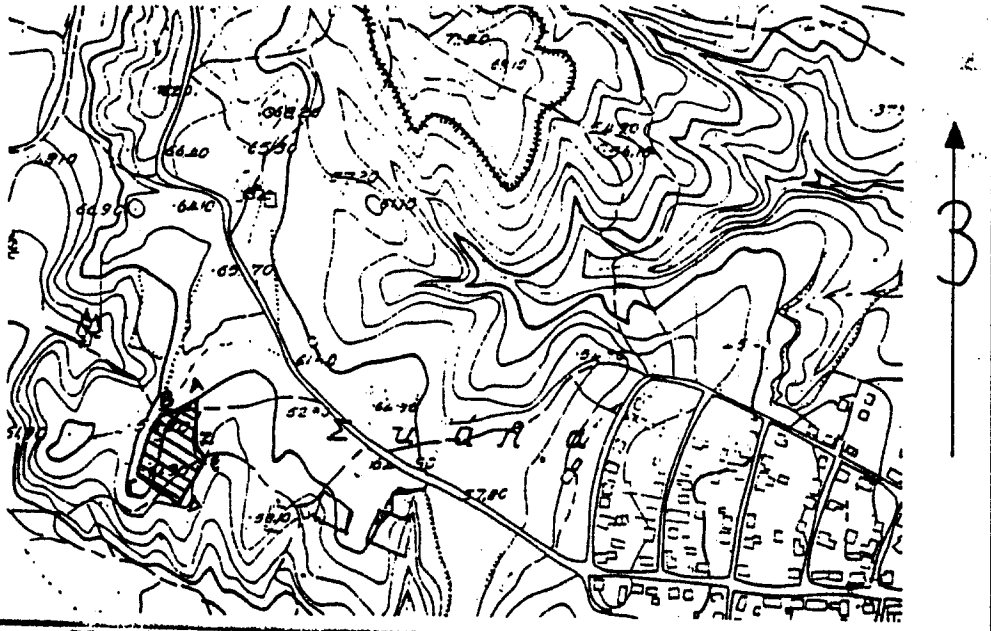

ΕΘΝΙΚΟ ΤΥΠΟΓΡΑΦΕΙΟ
Για τεχνικούς λόγους στο σχεδιάγραμμα έγινε σμίκρυνση κατά ποσοστό 78 %

ΥΠΟΜΝΗΜΑ: Α-Β-Γ-Δ-Ε-Ζ-Α Όρια εκχερσωμένης δασικής έκτασης εμβαδού 3,043 στρ.

ΘΕΩΡΗΘΗΚΕ	ΘΕΩΡΗΘΗΚΕ	
Κέρκυρα 1-4-02	Αργοστόλι 27-2-2002	Αργοστόλι 26-2-2002
Η ΓΕΝΙΚΗ ΓΡΑΜΜΑΤΕΑΣ ΠΙΝ	-Ο- ΔΙΝΤΗΣ ΔΑΣΩΝ	-Ο- ΣΥΝΤΑΞΑΣ
ΑΝΑΣΤΑΣΙΑ ΚΑΝΕΛΛΟΠΟΥΛΟΥ	Ανδρέας Γ. Παπασαλούρος Δασολόγος	Γεώργιος Καράτζιος Δασολόγος

Αντίγραφο
Αργοστόλι 10-4-2002
Το Διοικητικό Γραφείο
Μαθηλ. Περγάτη - Φιλιππάτου
Δασ. Δακτυλογράφος
Καθηγού Β'.