04003560205020012

3011

ΕΦΗΜΕΡΙΣ ΤΗΣ ΚΥΒΕΡΝΗΣΕΩΣ

ΤΗΣ ΕΛΛΗΝΙΚΗΣ ΔΗΜΟΚΡΑΤΙΑΣ

ΤΕΥΧΟΣ ΤΕΤΑΡΤΟ **Αρ. Φύλλου 356**

2 Μαΐου 2002

ΠΕΡΙΕΧΟΜΕΝΑ

ΑΠΟΦΑΣΕΙΣ

Αναγκαστική απαλλοτρίωση ακινήτων που απαιτούνται για την κατασκευή - διάνοιξη του ισόπεδου κόμβου ΦΡΑΞΥΛΑ στη χθ 36+654,32 του τμήματος Λούτσας-Λυγιάς Πρέβεζας της παραλιακής Ε.Ο Ηγουμενίτσας Πρέβεζας στο Νομό Πρέβεζας του Δημοτικού Διαμερίσματος Καναλιού στην περιοχή του Δήμου Ζαλόγγου στο Νομό Πρέβεζας 1

Κήρυξη αναδασωτέων εκτάσεων εμβαδού 25,13 στρ. και 0,198 στρ. στη θέση Σουλάνη δημοτικού διαμερίσματος Περιβολίου Περιφέρ. Δήμου Κορισσίων Νομού Κέρκυρας. 2

ΑΠΟΦΑΣΕΙΣ

Αριθ. 375 (1)

Αναγκαστική απαλλοτρίωση ακινήτων που απαιτούνται για την κατασκευή - διάνοιξη του ισόπεδου κόμβου ΦΡΑΞΥΛΑ στη χθ 36+654,32 του τμήματος Λούτσας-Λυγιάς Πρέβεζας της παραλιακής Ε.Ο Ηγουμενίτσας Πρέβεζας στο Νομό Πρέβεζας του Δημοτικού Διαμερίσματος Καναλιού στην περιοχή του Δήμου Ζαλόγγου στο Νομό Πρέβεζας.

Ο ΓΕΝΙΚΟΣ ΓΡΑΜΜΑΤΕΑΣ
ΠΕΡΙΦΕΡΕΙΑΣ ΗΠΕΙΡΟΥ

Έχοντας υπόψη:

1. Τις διατάξεις του Ν. 2882/2.2.2001 «Κώδικας αναγκαστικών απαλλοτριώσεων ακινήτων».

2. Τις διατάξεις του άρθρου 23 του Δ/τος της 25.11.29 «περί κωδικοποιήσεως των περί κατασκευής και συντηρήσεως οδών κειμένων διατάξεων».

3. Τη Δ12/0/36426 ΦΕΚ 818/τ.Δ΄/27.11.2000 απόφαση του Υπουργού Περιβάλλοντος, Χωροταξίας και Δημοσίων Έργων για εφαρμογή του άρθρου 1 του Ν. 653/1977 στην παραπάνω απαλλοτρίωση.

4. Την ΑΠ 111994/8.12.98 ΓΔΠ/ΥΠΕΧΩΔΕ με την οποία εγκρίνονται οι όροι των περιβαλοντικών επιπτώσεων, αποφασίζουμε:

Κηρύσσουμε την αναγκαστική απαλλοτρίωση, για λόγους Δημόσιας ωφέλειας και ειδικότερα για την κατασκευή - διάνοιξη του ισόπεδου κόμβου Φραξύλα στη χθ 36+654,32 του τμήματος Λούτσας - Λυγιάς Πρέβεζας της παραλιακής Ε.Ο. Ηγουμενίτσας - Πρέβεζας του Δημοτικού Διαμερίσματος Καναλίου στην περιοχή του Δήμου Ζαλόγγου στο Νομό Πρέβεζας, έκτασης συνολικού εμβαδού 7.017 τ.μ. και εικονίζεται στο από 28.7.2000 με αριθμό Κ1 και με κλίμακα 1:500 κτηματολογικό διάγραμμα και στον αντίστοιχο κτηματολογικό πίνακα της ΔΕΚΕ Περιφέρειας Ηπείρου, το οποίο έχουν συντάξει στις 28.7.2000 οι:

1. Ιωάννης Παπαϊωάννου, Πολιτικός Μηχανικός και

2. Αθανάσιος Καραβίδας Αγρονόμος Τοπογράφος Μηχανικός και έχει θεωρήσει ο Δ/ντής της ΔΕΚΕ Ευάγγελος Μπάτσος Τοπογράφος Μηχανικός στις 22.8.2000.

Στην έκταση που απαλλοτρώνεται προβάλλουν δικαιώματα κυριότητας οι:

1. Μελετίδη Αθανασία του Γεωργίου

2. Κληρονόμοι Ηλία Αλεξανδρή ή Δημουλά του Δημητρίου, ένας κληρονόμος ο Αλεξανδρής Κων/νος του Ηλία,

3. Κουμπούλη Κλεονίκη του Παναγιώτη

4. Σπυρέλη Αλεξάνδρα ή Παναγούλα του Αλεξάνδρου,

5. Χαρούπια Ελένη του Παναγιώτη,

6. Καρτεζίνη Βασιλική του Ευαγγέλου,

7. Κουμπούλη Κλεονίκη του Γεωργίου.

Η απαλλοτρίωση κηρύσσεται υπέρ του Δημοσίου και με δαπάνη:

α) του Δημοσίου και

β) των ωφελούμενων παρόδιων ιδιοκτητών και θα αντιμετωπισθεί από τις πιστώσεις της ΣΑΕΠ 018/2 έργο 2118562.

Η απόφαση αυτή να δημοσιευθεί στην Εφημερίδα της Κυβερνήσεως.

Πρέβεζα, 1 Απριλίου 2002

Ο Γενικός Γραμματέας Περιφέρειας
ΠΑΥΛΟΣ ΠΑΠΑΔΟΠΟΥΛΟΣ

ΕΛΛΗΝΙΚΗ ΔΗΜΟΚΡΑΤΙΑ
ΠΕΡΙΦΕΡΕΙΑ ΗΠΕΙΡΟΥ
Δ.Ε.Κ.Ε.

ΕΡΓΟ: 9471603 Δ.Ε. ΠΑΡΑΛΙΑΚΗ ΟΔΟΣ ΗΓΟΥΜΕΝΙΤΣΑΣ - ΠΡΕΒΕΖΑΣ
ΚΑΤΑΣΚΕΥΗ ΚΟΜΒΩΝ ΣΤΟ ΤΜΗΜΑ ΛΟΥΤΣΑ - ΠΡΕΒΕΖΑ
ΤΗΣ ΕΘΝΙΚΗΣ ΟΔΟΥ ΗΓΟΥΜΕΝΙΤΣΑΣ - ΠΡΕΒΕΖΑΣ

ΕΡΓΟΛΑΒΙΑ: ΚΑΤΑΣΚΕΥΗ ΚΟΜΒΩΝ ΣΤΙΣ Χ.Θ. 21+600, 25+440, 28+550, 37+000
ΤΟΥ ΤΜΗΜΑΤΟΣ ΛΟΥΤΣΑ - ΠΡΕΒΕΖΑ ΤΗΣ ΠΑΡΑΛΙΑΚΗΣ
ΕΘΝΙΚΗΣ ΟΔΟΥ ΗΓΟΥΜΕΝΙΤΣΑΣ - ΠΡΕΒΕΖΑΣ

ΠΡΟΫΠΟΛΟΓΙΣΜΟΣ: 600.000.000 δρχ. ΘΕΩΡΕΙΤΑΙ 22.8.2000

ΑΝΑΔΟΧΟΣ: ΚΞΙΑ ΙΩΑΝΝΟΥ ΚΑΙ ΧΡΗΣΤΟΥ ΑΛΕΞΙΟΥ Ε.Ε.ΕΠΕ — ΕΥΑΓΓΕΛΟΣ ΜΠΑΤΣΟΣ

Ειρήνη Παυλίδου
Τοπογράφος Μηχανικός

ΚΤΗΜΑΤΟΛΟΓΙΚΟ ΔΙΑΓΡΑΜΜΑ

Καταμερισμού μεταξύ Δημοσίου και παροδίων ιδιοκτητών της αποζημίωσης ακινήτων που είναι αναγκαία να απαλλοτριωθούν για την κατασκευή (.....Δ.Ι.Ο.Κ.Η.Σ.Η.....) του ισοπέδου κόμβου Φραξύλα στη Χ.Θ. 36+654,32 του τμήματος Λούτσας-Λυγιάς-Πρέβεζας της Παραλιακής Εθνικής Οδού Ηγ/τσας-Πρέβεζας, Χ.Θ. 0+000 κόμβος Πάργας

ΚΛΙΜΑΚΑ: 1:500 ΑΡΙΘΜΟΣ ΣΧΕΔΙΟΥ: Κ 1

Συντάχθηκε με βάση τις διατάξεις των:
1) Του ν.δ/τος 797/71 ΦΕΚ 1/1-1-1971 "για αναγκαστικές απαλλοτριώσεις"
2) Του ν.653/77 ΦΕΚ 214/5-8-1977, όπως έχουν τροποποιηθεί και ισχύουν με τις διατάξεις του ν. 947/ 79 ΦΕΚ 169/26-7-1979 και του ν. 960/79 ΦΕΚ 194/25-8-79
3) Του π.δ/τος 929/79 ΦΕΚ 259/28-11-1979, εκτελεστικού του άρθρου 1 του ν.653/77

Ιωάννινα 28/7/2000
Οι συντάξαντες

1. Ιωάννης Παπαϊωάννου, Πολιτικός Μηχανικός
2. Αθανάσιος Καραβίδας, Αγρονόμος Τοπογράφος Μηχανικός

ΕΛΕΓΧΘΗΚΕ 28-9-2000
Ο Προϊστάμενος Δ/νσης ΔΕΕΠΗ
Χαραλαμπίνας
Πολιτικός Μηχανικός

ΠΑΣΣΑΛΟΣ	Χ.Θ.	X	Y
Π1	0.00	18547.083	-18621.383
Α2	0.56	18547.422	-18621.814
Π2	20.00	18559.610	-18636.798
Π3	40.00	18572.495	-18652.256
Π4	60.00	18585.120	-18667.768
Π5	80.00	18597.667	-18683.329
Π6	100.00	18610.190	-18698.938
Π7	120.00	18622.834	-18714.584
Π8	140.00	18635.017	-18730.299
Π9	160.00	18647.340	-18746.054
Π10	180.00	18659.801	-18761.854
Π11	200.00	18671.799	-18777.702
Π12	220.00	18683.937	-18793.588
Π13	240.00	18696.014	-18809.542
Π14	260.00	18708.028	-18825.530
Π15	280.00	18719.979	-18841.564
Π16	300.00	18731.868	-18857.645
Π17	320.00	18743.694	-18873.778
Π18	340.00	18755.458	-18889.952
Π19	360.00	18767.159	-18906.171
Δ2	378.61	18777.980	-18921.304
Π20	380.00	18778.799	-18922.438
Π21	400.00	18790.372	-18938.747
Π22	420.00	18801.884	-18955.102
Π23	440.00	18813.332	-18971.503
Π24	460.00	18824.716	-18987.946
Π25	480.00	18836.035	-19004.434
Π26	500.00	18847.291	-19020.965
Π27	520.00	18858.483	-19037.542
Π28	540.00	18869.610	-19054.160
Π29	560.00	18880.673	-19070.822
Π30	580.00	18891.671	-19087.528
Π31	600.00	18902.604	-19104.274
Π32	620.00	18913.471	-19121.063
Π33	640.00	18924.273	-19137.896
Π34	660.00	18935.011	-19154.771
Π35	680.00	18945.682	-19171.685
Π36	700.00	18956.287	-19188.641
Π37	720.00	18966.826	-19205.634
Π38	740.00	18977.301	-19222.678
Τ2	756.06	18985.073	-19236.896

ΠΑΣΣΑΛΟΣ	Χ.Θ.	X	Y
Δ1	0.00	19055.294	-18809.057
Δ2	20.00	19043.777	-18825.408
Δ3	40.00	19032.281	-18841.760
Δ4	60.00	19020.744	-18858.110
Δ5	80.00	19009.228	-18874.46[illegible]
Δ6	100.00	18997.711	-18890.813
Δ7	120.00	18986.194	-18907.[illegible]
Δ8	140.00	18974.678	-18923.516
Δ9	160.00	18963.161	-18939.867
Δ10	180.00	18951.644	-18956.219
Δ11	200.00	18940.177	-18972.570
Δ2	204.51	18937.529	-18976.259
Δ12	220.00	18928.588	-18[illegible]
Δ13	240.00	18916.825	-19005.000
Δ14	260.00	18904.558	-19020.874
Ο2	288.80	18888.935	-19027.84[illegible]
Δ15	280.00	18891.538	-19036.061
Δ16	300.00	18877.872	-19050.482
Ο2	319.38	18863.477	-19063.646
Δ17	320.00	18863.008	-19064.008
Δ18	340.00	18847.632	-19076.546
Δ19	360.00	18831.771	-19088.028
Δ20	380.00	18815.658	-19100.872
Α2	383.66	18812.865	-19103.027
Α3	383.85	18812.544	-19103.138
Ο3	388.42	18808.797	-19105.746
Δ21	400.00	18798.220	-19110.353

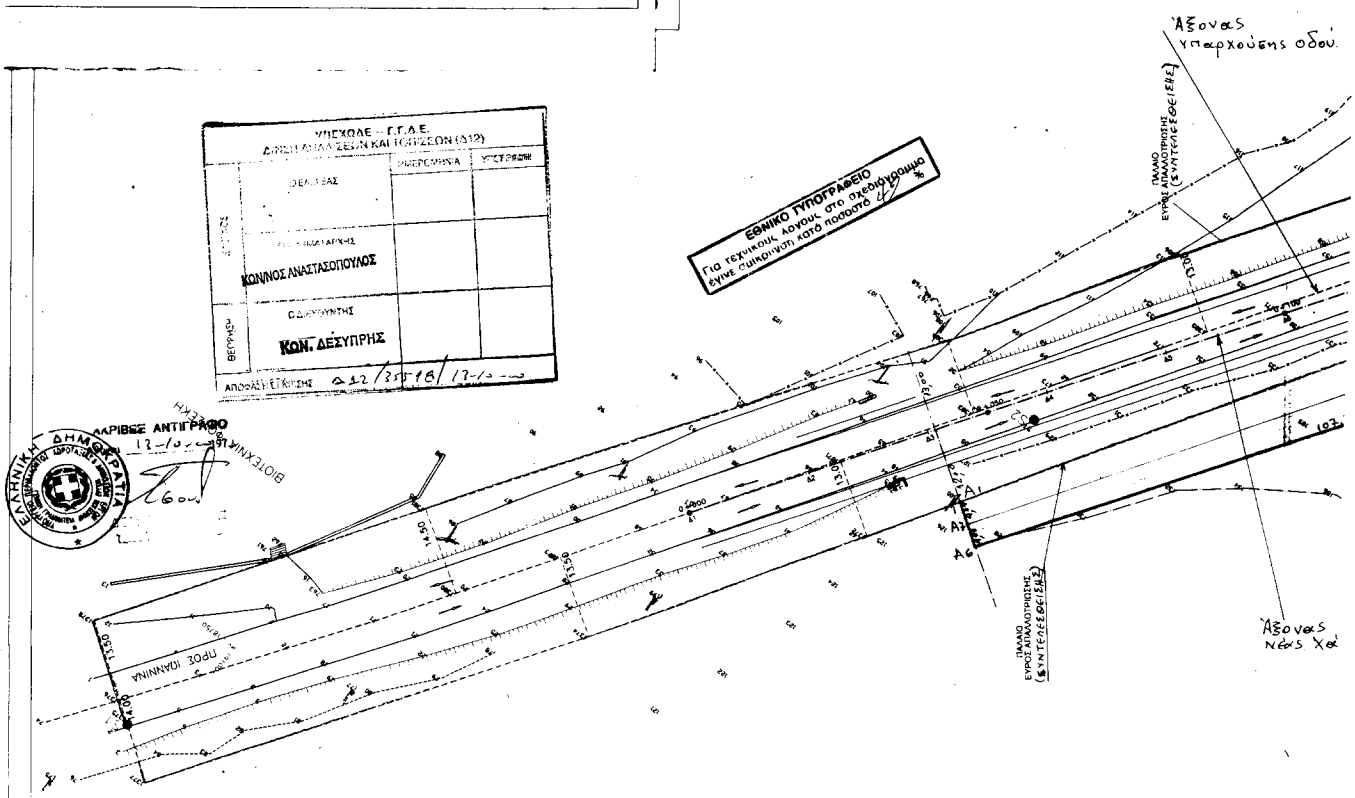

Χ.Θ.	X	Y
0.00	19055.294	-18809.057
20.00	19043.777	-18825.408
40.00	19032.261	-18841.760
60.00	19020.744	-18858.110
80.00	19009.228	-18874.46[illegible]
100.00	18997.711	-18890.813
120.00	18986.194	-1890[illegible]
140.00	18974.678	-18923.516
160.00	18963.161	-18939.867
180.00	18951.644	-18956.219
200.00	18940.177	-18972.570
204.51	18937.329	-18976.259
220.00	18928.588	-[illegible]988.905
240.00	18916.825	-19005.080
260.00	18904.558	-19020.87[illegible]
268.80	18898.935	-19027.5[illegible]
280.00	18891.536	-19036.051
300.00	18877.672	-19050.462
319.38	18863.477	-19063.646
320.00	18863.008	-19064.058
340.00	18847.632	-19076.845
360.00	18831.771	-19089.026
380.00	18815.656	-19100.672
383.66	18812.695	-19103.02[illegible]
383.85	18812.544	-19103.136
388.42	18808.797	-19105.746
400.00	18798.220	-19110.353

ΥΠΟΜΝΗΜΑ

1. Αφετηρία χιλιομέτρησης: Είναι το Χ.Θ. 0+00 (Κόμβος Πάργας) της εγκεκριμένης, από το Υπουργείο Δημοσίων Έργων, μελέτης οδοποιίας έτους 1971 του τμήματος Μόρφη – Λούτσα – Πρέβεζα της Παραλιακής Εθνικής οδού Ηγουμενίτσας – Πρέβεζας. Η μελέτη είχε εκπονηθεί από το τεχνικό Γραφείο Χάρη Ραζή.

2. Οδός: Είναι η Παραλιακή εθνική οδός Ηγουμενίτσας - Πρέβεζας.

3. Γραμμή: όριο παλιάς απαλλοτρίωσης (χρώμα πράσινο)

4. Εμβαδόν απαλλοτριωτέας έκτασης 7017Μ²

5. Θέση ακινήτων: Ευρίσκονται στη θέση Φράξιλα του Δημοτικού Διαμερίσματος Καναλίου του Δήμου Ζαλόγγου του Νομού Πρέβεζας

6. Χρώμα Ροζ: Επιβαρύνεται παροδίων ιδιοκτητών
7. " Πράσινο: " Δημοσίου
8. Το διάγραμμα είναι εξηρτημένο από το κρατικό Τριγωνομετρικό Δίκτυο (Γ.Υ.Σ)

ΠΙΝΑΚΑ

Πλάτη λωρίδων επιβάρυνσης των ιδιοκτητών $\alpha_i = \frac{\lambda_i}{2} - \frac{\Pi_i}{2} = \frac{1}{2}(\lambda_i - \Pi_i)$
όπου: λ_i το πλάτος της νέας α
Π_i το πλάτος της παλιάς
το λ_i λαμβάνει τιμές $\leq 50,00$ μτοι λ

$\alpha_1 = \frac{1}{2}(33,00 - 25,00) = 4,00$ μ	$\alpha_7 = \frac{1}{2}(5$
$\alpha_{2\alpha} = \frac{1}{2}(35,00 - 24,00) = 5,50$ μ	$\alpha_8 = \frac{1}{2}(5$
$\alpha_{2\beta} = \frac{1}{2}(40,00 - 24,00) = 8,00$ μ	$\alpha_9 = \frac{1}{2}(5$
$\alpha_{3\alpha} = \frac{1}{2}(40,00 - 24,00) = 8,00$ μ	$\alpha_{10} = \frac{1}{2}(5$
$\alpha_{3\beta} = \frac{1}{2}(45,00 - 24,00) = 10,50$ μ	$\alpha_{11} = \frac{1}{2}(5$
$\alpha_4 = \frac{1}{2}(45,00 - 24,00) = 10,50$ μ	$\alpha_{12} = \frac{1}{2}(5$
$\alpha_5 = \frac{1}{2}(48,00 - 24,00) = 12,00$ μ	$\alpha_{13} = \frac{1}{2}(5$
$\alpha_6 = \frac{1}{2}(50,00 - 26,00) = 12,00$ μ	

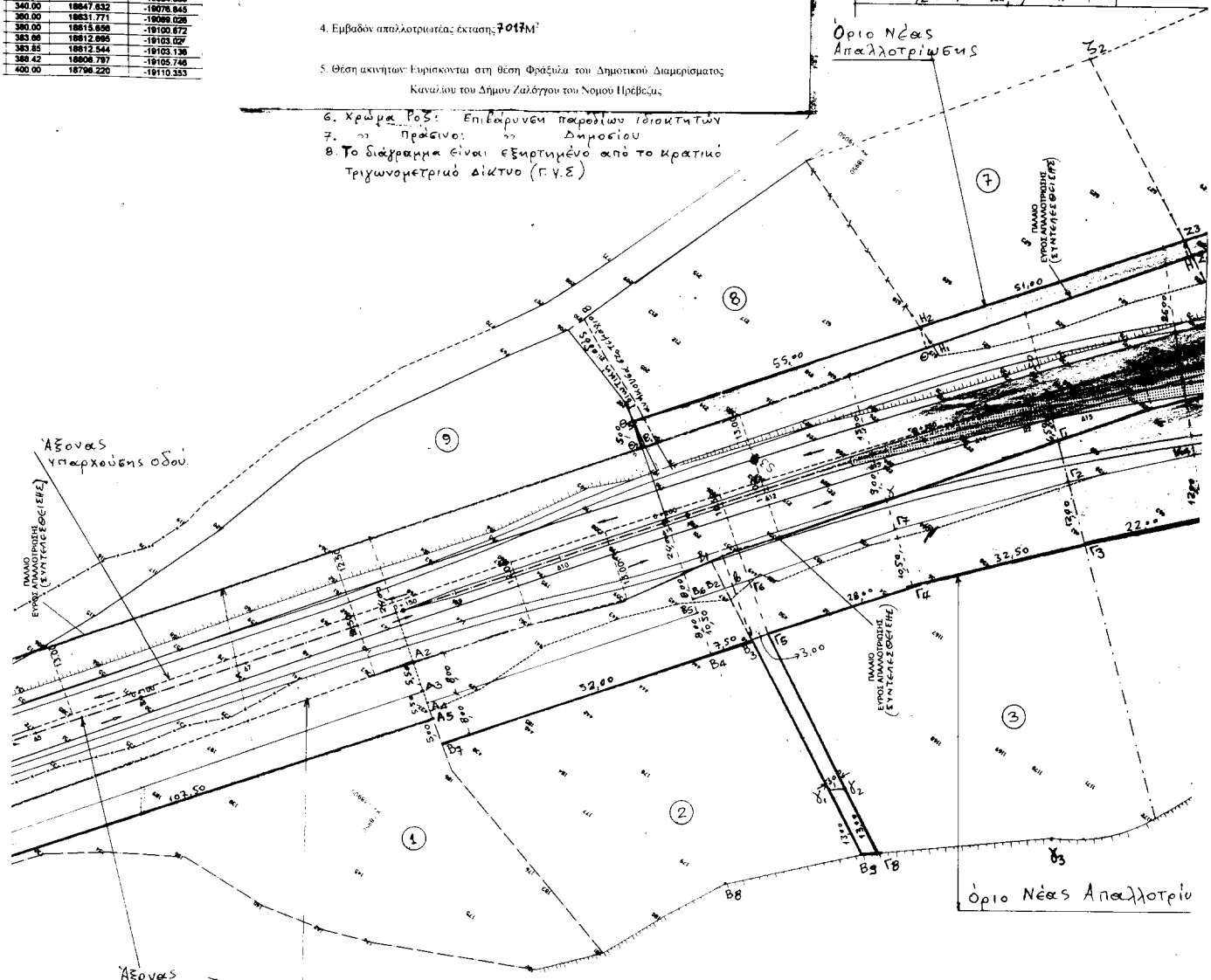

Κοινή απόφαση Δ2265/1935/18-4-1969 ΦΕΚ 85/69 τεύχος Δ των υπουργών οικονομικών και Δημοσίων Έργων.

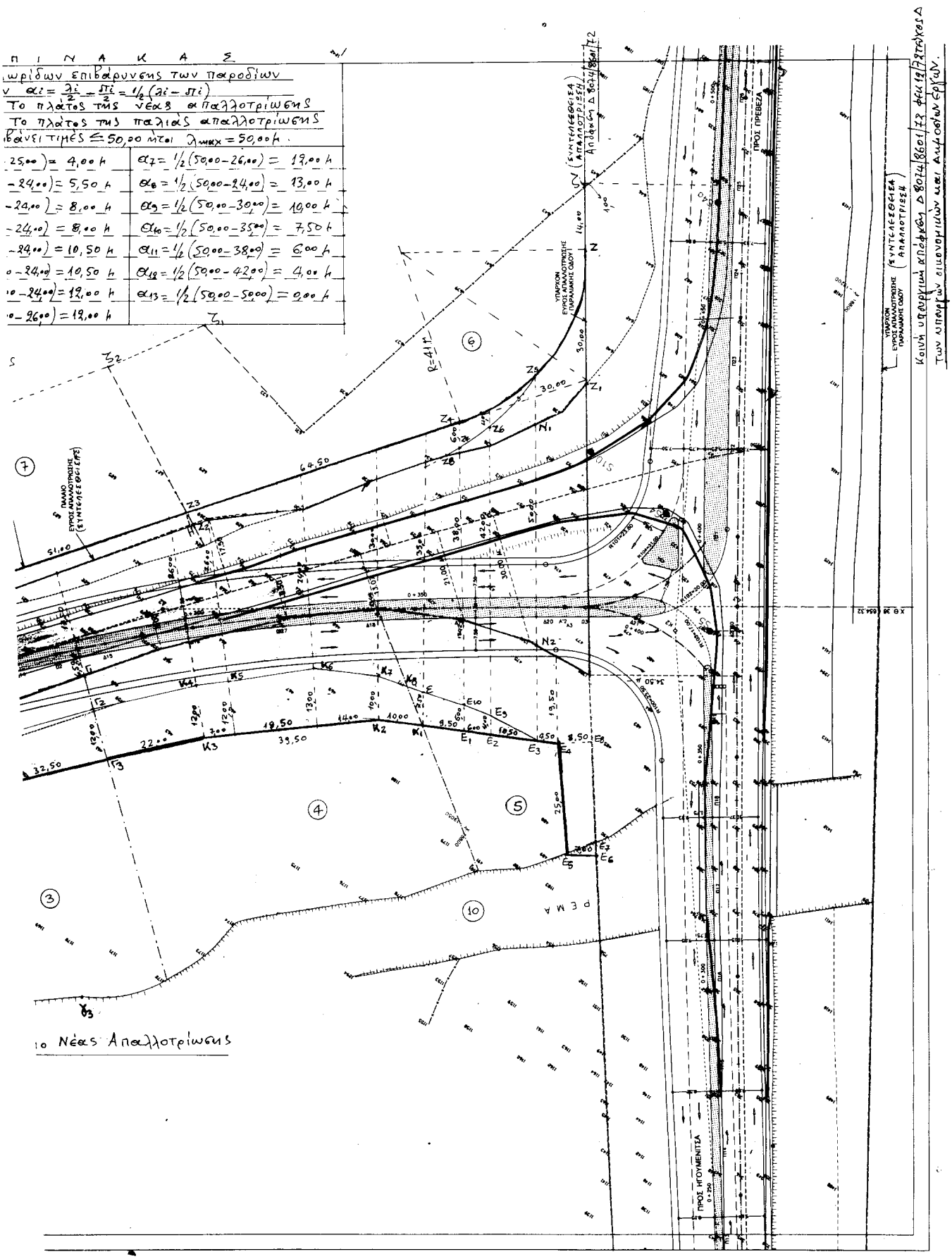
Π Ι Ν Α Κ Α Σ
ωρίδων επιβάρυνσης των παροδίων
ν $\alpha_i = \frac{\lambda_i}{2} - \frac{\pi_i}{2} = \frac{1}{2}(\lambda_i - \pi_i)$
Το πλάτος της νέας απαλλοτρίωσης
Το πλάτος της παλιάς απαλλοτρίωσης
βάνει τιμές ≤ 50,00 μτοι λmax = 50,00 μ.
25,00) = 4,00 μ
-24,00) = 5,50 μ
-24,00) = 8,00 μ
-24,00) = 8,00 μ
-24,00) = 10,50 μ
0-24,00) = 10,50 μ
10-24,00) = 19,00 μ
0-26,00) = 19,00 μ
α7 = 1/2(50,00-26,00) = 19,00 μ
α8 = 1/2(50,00-24,00) = 13,00 μ
α9 = 1/2(50,00-30,00) = 10,00 μ
α10 = 1/2(50,00-35,00) = 7,50 μ
α11 = 1/2(50,00-38,00) = 6,00 μ
α12 = 1/2(50,00-42,00) = 4,00 μ
α13 = 1/2(50,00-50,00) = 0,00 μ
ΠΡΟΣ ΠΡΕΒΕΖΑ
ΠΡΟΣ ΗΓΟΥΜΕΝΙΤΣΑ
ΠΛΑΝΟ ΕΥΡΟΣ ΑΠΑΛΛΟΤΡΙΩΣΗΣ (ΣΥΝΤΕΛΕΣΘΕΙΣΑ)
ΥΠΑΡΧΟΝ ΕΥΡΟΣ ΑΠΑΛΛΟΤΡΙΩΣΗΣ ΠΑΡΑΛΛΗΛΗΣ ΟΔΟΥ
ΣΥΝΤΕΛΕΣΘΕΙΣΑ ΑΠΑΛΛΟΤΡΙΩΣΗ
Κοινή υπουργική απόφαση Δ 8014/8601/73 φεκ 19/7/73 τεύχος Δ
των υπουργών οικονομικών και Δημόσιων Εργών.
ο Νέας Απαλλοτρίωσης

ΕΛΛΗΝΙΚΗ ΔΗΜΟΚΡΑΤΙΑ
ΥΠΟΥΡΓΕΙΟ ΠΕ. ΧΩ. ΔΕ

ΕΛΛΗΝΙΚΗ ΔΗΜΟΚΡΑΤΙΑ
ΠΕΡΙΦΕΡΕΙΑ ΗΠΕΙΡΟΥ
Δ.Ε.Κ.Ε.

ΕΡΓΟ: 9471603 Δ.Ε. ΠΑΡΑΛΙΑΚΗ ΟΔΟΣ ΗΓΟΥΜΕΝΙΤΣΑΣ - ΠΡΕΒΕΖΑΣ
ΚΑΤΑΣΚΕΥΗ ΚΟΜΒΩΝ ΣΤΟ ΤΜΗΜΑ ΛΟΥΤΣΑ - ΠΡΕΒΕΖΑ
ΤΗΣ ΕΘΝΙΚΗΣ ΟΔΟΥ ΗΓΟΥΜΕΝΙΤΣΑΣ - ΠΡΕΒΕΖΑΣ

ΕΡΓΟΛΑΒΙΑ: ΚΑΤΑΣΚΕΥΗ ΚΟΜΒΩΝ ΣΤΙΣ Χ.Θ. 21+600, 25+440, 28+550, 37+000
ΤΟΥ ΤΜΗΜΑΤΟΣ ΛΟΥΤΣΑ - ΠΡΕΒΕΖΑ ΤΗΣ ΠΑΡΑΛΙΑΚΗΣ
ΕΘΝΙΚΗΣ ΟΔΟΥ ΗΓΟΥΜΕΝΙΤΣΑΣ - ΠΡΕΒΕΖΑΣ

ΠΡΟΫΠΟΛΟΓΙΣΜΟΣ: 600.000.000 δρχ

ΑΝΑΔΟΧΟΣ: ΚΞΙΑ ΙΩΑΝΝΟΥ ΠΑΠΑΪΩΑΝΝΟΥ Ε.Δ.Ε.
ΚΑΙ ΧΡΗΣΤΟΥ ΑΛΕΞΙΟΥ Ε.Δ.Ε.

ΚΤΗΜΑΤΟΛΟΓΙΚΟΣ ΠΙΝΑΚΑΣ

ΙΣΟΠΕΔΟΥ ΚΟΜΒΟΥ ΦΡΑΞΥΛΑ ΣΤΗ Χ.Θ. 36+654,32
ΤΟΥ ΤΜΗΜΑΤΟΣ ΛΟΥΤΣΑΣ-ΛΥΓΙΑΣ-ΠΡΕΒΕΖΑΣ
ΤΗΣ ΠΑΡΑΛΙΑΚΗΣ ΕΘΝΙΚΗΣ ΟΔΟΥ ΗΓΟΥΜΕΝΙΤΣΑΣ - ΠΡΕΒΕΖΑΣ

ΕΘΝΙΚΟ ΤΥΠΟΓΡΑΦΕΙΟ
Για την κοινή λήψη στη σχεδιοθήκη
ίχνη ευαισθησίας κάθε πρωτοτύπου

ΑΡΙΘΜΟΣ ΣΧΕΔΙΟΥ: Κ.Π. ΕΙΤΑ
22.9.2000

Η επιβλέπουσα
Ειρ. Π. Ν. Μ. Μ. Μ. Μ.
Ιωάννινα 28/7/2000
οι συντάξαντες
ΕΥΑΓΓΕΛΟΣ ΜΠΑΤΣΟΣ
Τοπογράφος Μηχανικός

ΘΕΩΡΗΘΗΚΕ
Ιωάννινα 9/9/2000
Υπ. Διευθυντής ΔΔΕ/ΠΝ

Ιωάννης Παπαϊωάννου
Πολιτικός Μηχανικός

Μάνος Καρακατσάνας
Πολιτικός Μηχανικός

2. Αθανάσιος Καραβίδας
Αγρονόμος Τοπογράφος Μηχανικός

ΚΤΗΜΑ

Καταμερισμού μεταξύ Δημο
σίου του Κατασκευή - Διάνοιξη
της Παραλιακής Εθνικής
Ο πίνακας έχει συνταχ
1. Του Ν. Δ/τος 797/71 φεκ 1/1.
ισχύουν με τις διατάξεις του
άρθρου 1 του Ν 653/77 4. Του

ΑΡΙΘΜΟΣ ΙΔΙΟΚΤΗΣΙΑΣ	ΣΤΟΙΧΕΙΑ ΦΕΡΟΜΕΝΩΝ ΙΔΙΟΚΤΗΤΩΝ			ΔΙΚΑΙΩΜΑΤΑ ΣΕ ΕΠΙΜΕΡΟΥΣ						
				ΑΠΑΛΛΟΤΡΙΟΥΜΕΝΗ ΕΚΤΑΣΗ ΚΑΘΕ ΙΔΙΟΚΤΗΣΙΑΣ			ΕΠΙΚΕΙΜΕΝΑ ΣΤΙΣ ΑΠΑΛΛΟΤΡΙΟΥΜΕΝΕΣ			
	ΟΝΟΜΑΤΕΠΩΝΥΜΟ	ΟΝΟΜΑ ΠΑΤΕΡΑ ή ΣΥΖΥΓΟΥ	ΔΙΕΥΘΥΝΣΗ ΚΑΤΟΙΚΙΑΣ	ΕΙΔΟΣ	ΠΕΡΙΜΕΤΡΙΚΑ ΟΡΙΑ	ΕΜΒΑΔΟΝ M2	ΚΤΙΣΜΑΤΑ: ΑΡΙΘΜΟΣ ΚΤΙΣΜΑΤΟΣ	ΚΤΙΣΜΑΤΑ: ΕΙΔΟΣ ΚΑΙ ΠΟΙΟΤΗΤΑ ΚΑΤΑΣΚΕΥΗΣ	ΚΤΙΣΜΑΤΑ: ΟΓΚΟΣ	ΛΟΙ ΕΙ ΚΑΙ Π
1	2	3	4	5	6	7	8	9	10	
1	Μελετίδη Αθανασία	Γεώργιος	Πρέβεζα	Αγρός	$A_1-A_2-A_3-$	1090				
				Τοπικός	$A_4-A_5-A_6$					
					$-A_7-A_1$					
2.	Καπρανόγλου Ηλία			Αγρός	A_2-1361	930				
	Αλεξανδρή ή Δημουλά	Δημήτριος		Τοπικός	$1359-B_1-B_2$					
	Σύνας κληρονόμος Είναι:				$-B_3-B_4-B_7-$					
	Αλεξανδρής Κωνσταντίνος	Ηλίας	Κανάλι Πρέβεζας		$A_5-A_4-A_3-A_2$					
3.	Κουμπούρη Χρεούλη	Παναγιώτης	Κανάλι Πρέβεζας	Αγρός	$B_1-1357-1354$	1175				Πορτοκα
				Τοπικός	$-\gamma_1-\Gamma_1-\Gamma_2-\Gamma_3-\Gamma_4-$					
				Πορτοκαλιά	$\Gamma_5-\gamma_2-\Gamma_6-B_5-$					
					$-\gamma_1-B_5-B_2-B_1$					

ΚΤΗΜΑΤΟΛΟΓΙΚΟΣ ΠΙΝΑΚΑΣ

σμού μεταξύ Δημοσίου και παροδίων ιδιοκτησιών της αποζημιώσεως ακινήτων που είναι αναγκαία να απαλλοτριωθούν στα έργα: Διάνοιξη του Ιωνικού κόμβου Φραξίδας στη Χ.Θ. 36+654,32 του τμήματος Λούτσας-Λυχιάς-Πρέβεζας Παραλιακής Εθνικής Οδού Ηγουμενίτσας-Πρέβεζας. Κυκλοφορία Χ.Θ. 0+000 Κόμβος Πάργας της Εκκρεμούσης Μελέτης έτους 1987 από Υπ. Δημ. Έργων.

Ο ίνακας έχει συνταχθεί με βάση το κτηματολογικό διάγραμμα με ημερομηνία 28-7-2.000 και με βάση τις κείμενες διατάξεις: 1. Του Ν. 797/71 ΦΕΚ 1/1-1-1971 "για αναγκαστικές απαλλοτριώσεις" 2. Του Ν. 653/77 Φ.Ε.Κ 214/5-8-1977 όπως έχουν τροποποιηθεί και με τις διατάξεις του Ν. 947/79 ΦΕΚ 169/26-7-79 και του Ν 960/79 Φ.Ε.Κ 194/25-8-79 3. Του Π.Δ/τος 929/79 εκτελεστικού του του Ν 653/77 4. Του Ν. 1349/83 Φ.Ε.Κ 52/25-4-83

ΕΠΙΜΕΡΟΥΣ ΙΔΙΟΚΤΗΣΙΕΣ ΓΙΑ ΕΜΒΑΔΑ ΚΑΙ ΕΠΙΚΕΙΜΕΝΑ									ΥΠΟΧΡΕΩΣΕΙΣ					
ΙΣ ΑΠΑΛΛΟΤΡΙΟΥΜΕΝΕΣ ΕΚΤΑΣΕΙΣ ΜΕ ΥΠΟΧΡΕΟ ΤΟ ΔΗΜΟΣΙΟ				ΚΑΤΑΜΕΡΙΣΜΟΣ ΤΗΣ ΑΠΟΖΗΜΙΩΣΗΣ ΜΕΤΑΞΥ ΠΑΡΟΔΙΩΝ Ή ΔΗΜΟΣΙΟΥ										
ΑΤΑ	ΛΟΙΠΑ ΕΠΙΚΕΙΜΕΝΑ			ΤΟ ΜΙΣΟ ΤΗΣ ΕΚΤΑΣΗΣ ΠΟΥ ΑΠΟΜΕΝΕΙ ΜΕΤΑ ΤΗΝ ΑΠΑΛΛΕΙΑ Ή Η ΕΝΔΕΙΞΗ ΟΤΙ ΕΙΝΑΙ ΜΕΓΑΛΥΤΕΡΟ ΤΟΥ ΔΟΡΟΙΣΜΑΤΟΣ ΤΕΝ ΥΠΟΧΡΕΣΕΕΝ	ΠΕΡΙΜΕΤΡΙΚΑ ΟΡΙΑ ΤΕΝ ΕΠΙΜΕΡΟΥΣ ΕΚΤΑΣΕΕΝ ΤΗΣ ΑΠΑΛΛΟΤΡΙΟΥΜΕΝΗΣ ΙΔΙΟΚΤΗΣΙΑΣ	ΕΜΒΑΔΑ ΠΟΥ ΒΑΡΥΝΟΥΝ ΤΟΝ ΙΔΙΟΚΤΗΤΗ ΑΠΑΛΛΟΤΡΙΩΣΗ Ή ΤΟ ΔΗΜΟΣΙΟ ΟΤΑΝ ΣΥΝΤΡΕΧΕΙ Η ΠΕΡΙΠΤΩΣΗ ΠΑΡ. ΟΡΙΣΜΟΥ ΦΟΤΟ Ε/2	ΕΜΒΑΔΑ ΠΟΥ ΒΑΡΥΝΟΥΝ ΤΡΙΤΟΥΣ ΠΑΡΟΔΙΟΥΣ ΚΑΙ ΤΟ ΔΗΜΟΣΙΟ ΜΕΤΑ ΤΗΝ ΕΞΑΝΤΛΗΣΗ ΤΕΝ ΥΠΟΧΡΕΣΕΕΝ ΤΕΝ ΠΑΡΟΔΙΕΝ ΙΔΙΟΚΤΗΤΕΝ	ΑΡΙΘΜΟΣ ΥΠΟΥΡΓΟΥ ΙΔΙΟΚΤΗΣΙΑΣ	ΕΙΔΟΣ	ΠΕΡΙΜΕΤΡΙΚΑ ΟΡΙΑ	ΕΜΒΑΔΟΝ	ΑΡΙΘΜΟΣ ΔΗΜΟΙΟΥΧΟΥ ΙΔΙΟΚΤΗΣΙΑΣ	ΕΛΕΓΧΟΣ ΩΣ ΠΡΟΣ ΤΗ ΜΕΓΙΣΤΗ ΘΕΕΡΗΤΙΚΑ ΔΥΝΑΤΗ ΕΠΙΒΑΡΥΝΣΗ ΚΑΘΕ ΠΑΡΟΔΙΑΣ ΙΔΙΟΚΤΗΣΙΑΣ	ΠΑΡΑΤΗΡΗΣΕΙΣ
ΑΡΙΘΜΟΣ ΕΚΣΧΗΣ	ΟΓΚΟΣ	ΕΙΔΟΣ ΚΑΙ ΠΕΡΙΓΡΑΦΗ	ΚΑΤΗΓΟΡΙΑ ΠΟΙΟΤΗΤΑ	ΠΟΣΟΤΗΤΑ	M^2		M^2	M^2				M^2	M^2	
	10	11	12	13	14	15	16	17	18	19	20	21	22	23	24
					1057 > 510	$A_7-A_3-A_4-A_5-A_6-A_7$.	510		ΑΥΤ.					α. 510 β — γ — Σ = 510	
						$A_1-A_2-A_3-A_7-A_1$.		510	ΔΗΜ.						
					1241 > 497	$A_4-B_5-B_6-B_2=B_3-B_4-B_7-A_5-A_4$.	489		ΑΥΤ.	Αχρός Ποτιστικός	$B_2-b-B_3-B_2$	8	3	α. 489 β. 8 Σ = 497	
						$A_4-A_3-A_2-1361-1359-B_1-B_2-B_6-B_5-A_4$.		441	ΔΗΜ.						
		Πορτοκαλιές-Εμπριδοειδή Μεσαίες		52 τεμ.	1398 > 699	$\gamma_1-\gamma_2-\Gamma_6-B_3-\gamma_1$.	39							α. 39 β. 660 Σ = 699	
						$\Gamma_5-\Gamma_6-\Gamma_7-\Gamma_2-\Gamma_3-\Gamma_4-\Gamma_5$.	660								
						$B_2-b-B_3-B_2$.		28	2						
						$B_1-1359-1354-\gamma_1-\Gamma_1-\Gamma_2-\Gamma_7-\Gamma_6-\Gamma_5-\gamma_2-\gamma_1-B_3-b-B_2-B_1$.		468	ΔΗΜ.						
					3696 > 1706		598	1427						1706	

1	2	3	4	5	6	7	8	9	10	11	12	13
		Από	μεταφορά			3125						
4.	Σπυρέρη Αλεξάνδρα ή Παναγούλα	Αλέξανδρος	Καυάλι Πρέβεζας	Αγρός Ποτιστικός	Γ1-1350-464-1520 1361-1344-Κ8 -Κ1-Κ2-Κ3-Γ3 -Γ2-Γ1.							
5.	Χαρούλια Ελένη	Παναγιώτης	Πρέβεζα-Κύπρου 26	Αγρός Ποτιστικός	Κ1-Κ8-1344-1145 -1342-1341- 1309-Ε8-Ε7- Ε5-Ε4-Ε3-Ε2- Ε1-Κ1.							
6.	Καρτεζίνη Βασιλική	Ευάγγελος	Μιχαλίτσι Πρέβεζας	Αγρός Ποτιστικός	Ζ-Ζ1-638-636 -Ζ8-634-632 -630-1369-Ζ2 -Ζ3-Ζ4-Ζ5-Ζ	741				Κοφομηλιές κοφομηλιές	Μεγάλες 1 τεμ. Μεσαίες 1 τεμ.	
7.	Σπυρέρη Αλεξάνδρα ή Παναγούλα	Αλέξανδρος	Καυάλι Πρέβεζας	Αγρός Ποτιστικός Ελιώνας	Ζ3-Ζ2-Η-Η1-Η2-Ζ3.	206				Ελιές Συκιές	Μεσαίες 7 τεμ. Μεσαίες 1 τεμ.	
8.	Κουμπούλη Κυριακή	Γεώργιος	Καυάλι Πρέβεζας	Αγρός Ποτιστικός Πορτοκαλώνας	Η1-Θ-Θ1-Θ3- Η2-Η1.	276				Πορτοκαλιές	Μεσαίες 16 τεμ.	
	Για μεταφορά					7013						

1	2	3	4	5	6	7	8	9	10	11	12	13
	Από μεταφορά					7013						
9.	Κληρονόμοι Ηλία Αλεξανδρή ή Δημουλά Ένας κληρονόμος είναι: Αλεξανδρής Κωνσταντίνος	Δημήτριος Ηλίας	Κανάλι Πρέβεζας	Αγρός Πολεοδομικός	$\theta_1-\theta_2-\theta_3-\theta_1$	4						
			Σύνολο			7017						

Έλεγχος Στήλη (7) = Στήλη (16) + Στήλη (17)

$7017 M^2 = 3552 M^2 + 3465 M^2 = 7017$

Έκταση Δημοσίου = Θ

Απαλλοτριουμένη Έκταση = $7017 M^2$

Σελίδα 3ου 5

12	13	14	15	16	17	18	19	20	21	22	23	24
		~~8572>3594~~		3552	3461				42		3594	
		893	$\Theta_1-\Theta_2-\Theta_3-\Theta_4$		14	8						
		9425>3594		3552	3465				42		3594	

ύλη (17)
$M^2 = 7017 M^2$

M^2

ΕΛΛΗΝΙΚΗ ΔΗΜΟΚΡΑΤΙΑ ΥΠΟΥΡΓΕΙΟ ΠΕΡΙΒΑΛΛΟΝΤΟΣ ΧΩΡΟΥ ΚΑΙ ΔΗΜΟΣΙΩΝ ΕΡΓΩΝ ΔΙΕΥΘΥΝΣΗ ΤΟΠΟΓΡΑΦΙΚΩΝ ΥΠΗΡΕΣΙΩΝ ΠΑΤΡΩΝ

ΑΚΡΙΒΕΣ ΑΝΤΙΓΡΑΦΟ
Πάτρα 13-10-2000
ΛΟΥΚΑΣ ΤΣΟΥΡΑΣ
ΤΕΧΝ. ΤΟΠΟΓΡ. ΜΗΧΑΝΙΚΟΣ

ΥΠΕΧΩΔΕ – Γ.Γ.Δ.Ε.
Δ/ΝΣΗ ΑΠΑΛΛΟΤΡΙΩΣΕΩΝ ΚΑΙ ΤΟΠΟΘΕΣΙΩΝ (Δ12)

		ΗΜΕΡΟΜΗΝΙΑ	ΥΠΟΓΡΑΦΗ
ΕΛΕΓΧΟΣ	Ο ΕΛΕΓΧΩΝ ΤΕΧΝΙΚΟΣ		
	Ο ΤΜΗΜΑΤΑΡΧΗΣ ΚΩΝ/ΝΟΣ ΑΝΑΣΤΑΣΟΠΟΥΛΟΣ		
ΘΕΩΡΗΣΗ	Ο ΔΙΟΥΘΥΝΤΗΣ ΚΩΝ. ΔΕΣΥΠΡΗΣ		

ΑΠΟΦΑΣΗ ΕΓΚΡΙΣΗΣ Δ10/25813/12-10-00

12	13	14	15	16	17	18	19	20	21	22	23	24
		3696 > 1706		1698	1427				8		1706	
		1583 > 8[illegible]	Γ3-Γ2-[illegible]4-[illegible]5-[illegible]6	812		ΑΥΤ.	Αγρός	[illegible]1-[illegible]6-Ε-[illegible]1	15	5	α 812	
			-[illegible]7-[illegible]8-[illegible]1-[illegible]2-				Ποτιστικός				β 15	
			[illegible]3-Γ3.								Σ = 827 μ.	
			Γ2-Γ1-1350-464-		708	ΔΗΜ.						
			1361-1344-[illegible]8-[illegible]7									
			-[illegible]6-[illegible]5-[illegible]4-Γ2.									
		371 > 125	[illegible]1-[illegible]3-[illegible]10-[illegible]9-	115		ΑΥΤ.	Ρέμμα	Ε5-Ε6-Ε7-Ε6	10	ΔΗΜ.	α 115	
			Ε3-Ε2-Ε1-[illegible]1.								β 10	
			[illegible]4-[illegible]8-Ε-[illegible]1.		15						Σ = 125	
			[illegible]8-1344-1342-1341-		1015	ΔΗΜ.						
			1309-Ε8-Ε7-Ε4-Ε3-									
			Ε9-Ε10-Ε-[illegible]8.									
Μεγάλες 1 τετ.		1180 > 452	Ζ3-Ζ4-Ζ5-Ζ6-Ζ7	450		ΑΥΤ.	Αγρός	Ζ2-Η-Ζ3-Ζ2	2	7	α 450	
Μεσαίες 1 τετ.			-Ζ8-634-632-630				Ποτιστικός				β 2	
			-1369-Ζ2-Ζ3.				Ελαιώνας				Σ = 452	
			Ζ-Ζ1-638-636-		291	ΔΗΜ.						
			Ζ8-Ζ7-Ζ6-Ζ5-Ζ.									
Μεσαίες 7 τετ.		973 > 207	Η-Η1-Η2-Ζ3-Η.	204		ΑΥΤ.	Αγρός	Η1-Θ-Η2-Η1	3	8	α. 204	
Μεσαίες 1 τετ.			Η-Ζ3-Ζ2-Η.		2	6	Ποτιστικός				β. 3	
							Πορτοκαλεώνας				207	
Μεσαίες 16 τετ.		769 > 277	Η2-Θ-Θ1-Θ3-Η2.	273		ΑΥΤ.	Αγρός	Θ1-Θ2-Θ3-Θ1	4	9	α. 273	
			Η2-Η1-Θ-Η2		3	7	Ποτιστικός				β. 4	
											277	
		8572 > 3594		3552	3461				42		3594	

Αριθ. ΔΔ/411 (2)

Κήρυξη αναδασωτέων εκτάσεων εμβαδού 25,13 στρ. και 0,198 στρ. στη θέση Σουλάνη δημοτικού διαμερίσματος Περιβολίου Περιφέρ. Δήμου Κορισσίων Νομού Κέρκυρας.

Η ΓΕΝΙΚΗ ΓΡΑΜΜΑΤΕΑΣ
ΠΕΡΙΦΕΡΕΙΑΣ ΙΟΝΙΩΝ ΝΗΣΙΩΝ

Έχοντας υπόψη:

1. Τις διατάξεις του Ν. 3200/55 περί διοικ/κής αποκ/σης όπως τροποποιήθηκε και συμπληρώθηκε μεταγενέστερα από το Ν.Δ. 532/70.

2. Το άρθρο 117 του Συντάγματος.

3. Τις διατάξεις του Ν. 998/79 «Περί προστασίας των δασών κ.λ.π.» και ειδικότερα:

α) του άρθρου 41 παρ. 1 ,

β) του άρθρου 38 παρ. 1 και 2 και

γ) άρθρο 3.

4. Τη διαταγή του Υπουργείου Γεωργίας 160417/1180/8.7.1980, 182447/3049/24.9.80, 163846/3163/10.8.81 και 167606/3282/20.8.81.

5. Το άρθρο 12 του Ν. 2040/92 και τους Ν. 2240/94, Ν. 2399/96.

6. Τον Ν. 2503/30.5.1997 «Διοίκηση , οργάνωση, στελέχωση της Περιφέρειας κ.λ.π.».

7. Τη ΔΔ/410/20.2.2002 εισήγηση της Διεύθυνσης Δασών Κέρκυρας με την οποία προτείνεται η κήρυξη των παραπάνω εκτάσεων ως αναδασωτέων επειδή καταστράφηκε η δασική βλάστηση αποτελούμενη από σπάρτο, κουμαριά, πουρνάρι και ρείκι από πυρκαγιά και παράνομη εκχέρσωση αντίστοιχα, αποφασίζουμε:

Κηρύσσουμε αναδασωτέες τις παραπάνω δημόσιες δασικού χαρακτήρα εκτάσεις εμβαδού 25,13 στρεμ. και 0,198 στρ. που βρίσκονται στη θέση Σουλάνη δημοτικού διαμερίσματος Περιβολίου Περ. Δήμου Κορισσίων Ν. Κέρκυρας οι οποίες προσδιορίζονται από τα σημεία (1, 2, 3, ...,11, 12, 1) και (13, 14, 15, 13) και έχουν όρια:

ΒΟΡΕΙΑ: Δασικού χαρακτήρα εκτάσεις και ελαιοκτήματα.

ΝΟΤΙΑ: Παραλία

ΑΝΑΤΟΛΙΚΑ: Δασικού χαρακτήρα έκταση και αγροτική έκταση.

ΔΥΤΙΚΑ: Δασικού χαρακτήρα έκταση.

Όπως αυτές φαίνονται στο συνημμένο τοπογραφικό διάγραμμα που αποτελεί αναπόσπαστο μέρος της απόφασης αυτής με σκοπό την επαναδημιουργία με φυσική αναγέννηση της δασικής βλάστησης που καταστράφηκε αποτελούμενης από σπάρτο, κουμαριά, πουρνάρι και ρείκι και τον αποκλεισμό κάθε αλλαγής της μορφής και της χρήσης των εκτάσεων αυτών.

Η απόφαση αυτή να δημοσιευθεί στην Εφημερίδα της Κυβερνήσεως.

Κέρκυρα, 20 Φεβρουαρίου 2002

Η Γενική Γραμματέας Περιφέρειας
ΑΝΑΣΤΑΣΙΑ ΚΑΝΕΛΛΟΠΟΥΛΟΥ

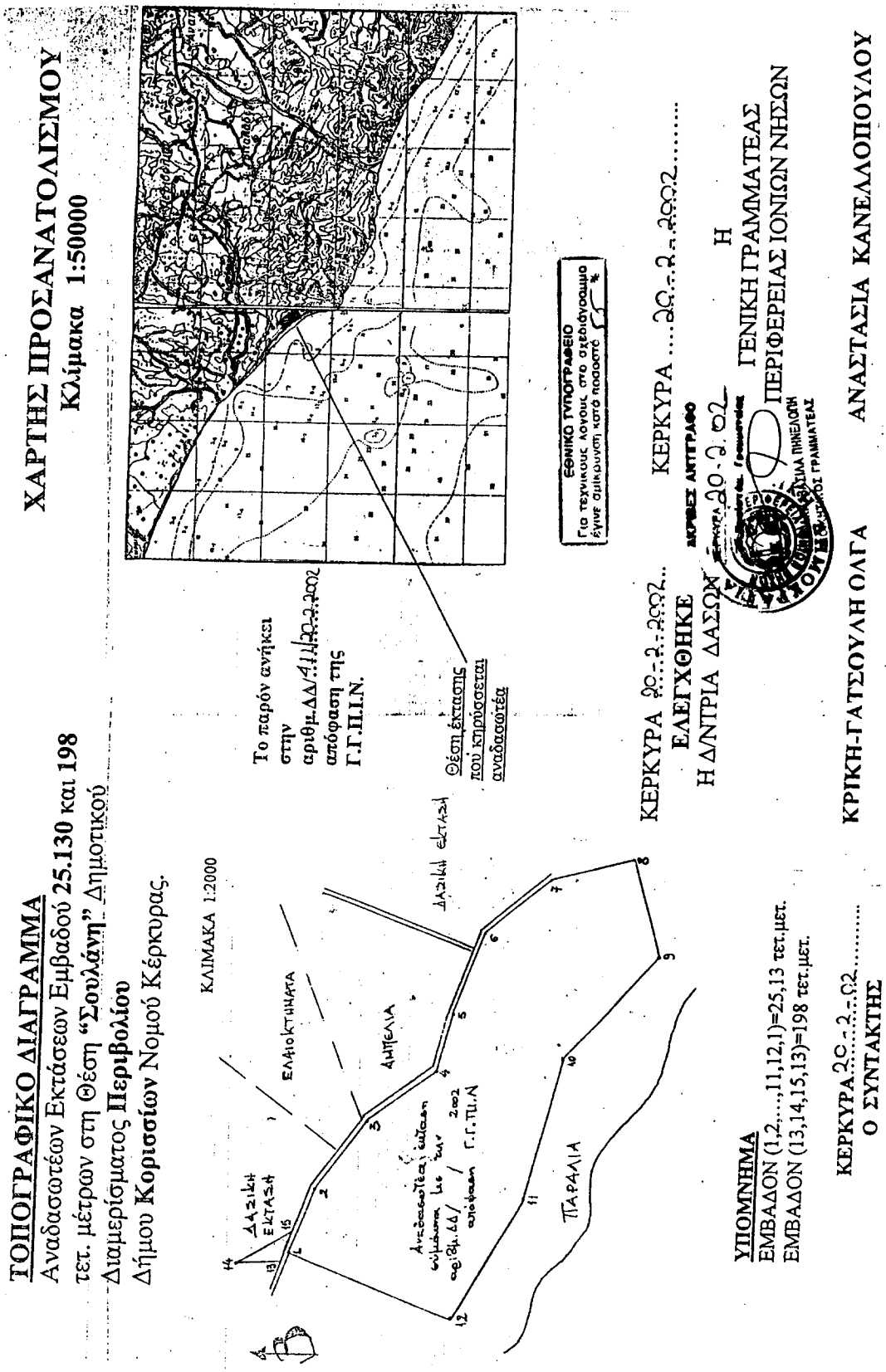
ΤΟΠΟΓΡΑΦΙΚΟ ΔΙΑΓΡΑΜΜΑ
Αναδασωτέων Εκτάσεων Εμβαδού 25.130 και 198
τετ. μέτρων στη Θέση "Σουλάνη" Δημοτικού
Διαμερίσματος Περιβολίου
Δήμου Κορισσίων Νομού Κέρκυρας.
ΚΛΙΜΑΚΑ 1:2000
ΧΑΡΤΗΣ ΠΡΟΣΑΝΑΤΟΛΙΣΜΟΥ
Κλίμακα 1:50000
Το παρόν αντίκει στην αριθμ.ΔΔ/41/20-2-2002 απόφαση της Γ.Γ.Π.Π.Ν.
Θέση έκτασης που κηρύσσεται αναδασωτέα
ΕΘΝΙΚΟ ΤΥΠΟΓΡΑΦΕΙΟ
ΚΕΡΚΥΡΑ 20-2-2002
ΕΛΕΓΧΘΗΚΕ
Η Δ/ΝΤΡΙΑ ΔΑΣΩΝ
ΚΕΡΚΥΡΑ 20-2-2002
Η
ΓΕΝΙΚΗ ΓΡΑΜΜΑΤΕΑΣ
ΠΕΡΙΦΕΡΕΙΑΣ ΙΟΝΙΩΝ ΝΗΣΩΝ
ΑΝΑΣΤΑΣΙΑ ΚΑΝΕΛΛΟΠΟΥΛΟΥ
ΚΡΙΚΗ-ΓΑΤΣΟΥΛΗ ΟΛΓΑ
ΥΠΟΜΝΗΜΑ
ΕΜΒΑΔΟΝ (1,2,...,11,12,1)=25,13 τετ.μετ.
ΕΜΒΑΔΟΝ (13,14,15,13)=198 τετ.μετ.
ΚΕΡΚΥΡΑ 20-2-02
Ο ΣΥΝΤΑΚΤΗΣ
ΔΑΣΙΚΗ ΕΚΤΑΣΗ
ΕΛΛΙΟΚΤΗΝΑΤΑ
ΑΜΠΕΛΙΑ
ΠΑΡΑΛΙΑ