04003831005020008

3293

ΕΦΗΜΕΡΙΣ ΤΗΣ ΚΥΒΕΡΝΗΣΕΩΣ

ΤΗΣ ΕΛΛΗΝΙΚΗΣ ΔΗΜΟΚΡΑΤΙΑΣ

ΤΕΥΧΟΣ ΤΕΤΑΡΤΟ **Αρ. Φύλλου 383**

10 Μαΐου 2002

ΠΕΡΙΕΧΟΜΕΝΑ

ΑΠΟΦΑΣΕΙΣ

Χαρακτηρισμός Οικοπέδου σαν οικοδομήσιμου ιδιοκτησίας Σπυρίδωνα και Χαράλαμπου Χατζάκη στο Τυμπάκι Ν. Ηρακλείου 1

Αναγνώριση και διατήρηση δρόμου προϋφιστάμενου του έτους 1923 εντός σχεδίου της πόλεως Ηρακλείου Ο.Τ. 252 2

ΑΠΟΦΑΣΕΙΣ

Αριθ. 2203/1134 (1)

Χαρακτηρισμός Οικοπέδου σαν οικοδομήσιμου ιδιοκτησίας Σπυρίδωνα και Χαράλαμπου Χατζάκη στο Τυμπάκι Ν. Ηρακλείου.

Ο ΝΟΜΑΡΧΗΣ ΗΡΑΚΛΕΙΟΥ

Έχοντας υπόψη:

1. Το με αριθμ. πρωτ. 565/02 έγγραφο του Πολεοδ. Γραφείου Μοιρών για τον χαρακτηρισμό οικοπέδου σαν οικοδομήσιμου κειμένου στο εγκεκριμένο σχέδιο Πόλεως Τυμπακίου ιδιοκτησίας Σπυρίδωνα Χατζάκη και Χαράλαμπου Χατζάκη.

2. Το ρυμοτομικό σχέδιο που ισχύει στο Τυμπάκι (11.2.48 Β.Δ. ΦΕΚ 34 τεύχος Α).

3. Τα άρθρα 43, 44, 45 του από 17.7.1923 Ν. Δ/τος «περί σχεδίων Πόλεως κ.λπ.», όπως αντικαταστάθηκαν και τροποποιήθηκαν μεταγενέστερα.

4. Το από 18.9.1925 Ν. Δ/τος περί επέκτασης του άρθρου 4 του από 27.2.1926 Ν.Δ/τος σε όλες τις Πόλεις και Κωμοπόλεις του Κράτους και μάλιστα το άρθρο 5 αυτού.

5. Το Ν. 3200/55 περί Διοικητικής αποκέντρωσης όπως τροποποιήθηκε και συμπληρώθηκε με τα Ν.Δ. 532/70 και 712/70.

6. Το με αριθμ. 712/1970 Β.Δ «περί καθορισμού των διατηρουμένων υπέρ του Υπουργείου κ.λπ. αρμοδιοτήτων».

7. Την με αριθμ. 3335/15.12.1974 Διαταγή του Υπουργείου Δημ. Έργων.

8. Την παρ. 3 του άρθρου 6 του Ν. 651/1977 (ΦΕΚ 207 Α1/27.7.77).

9. Το με αριθμ. 2379/30.10.2001 Δωρεά στη ζωή του συμβολ. Μοιρών Φώτη Μαντζαρη (αρ. μεταγ. 23640 στον τόμο 314 Υποθ/κείου Βωρρων).

10. Την με αριθμ. πρωτ. 1066/18.2.2002 Βεβαίωση του Δήμου Τυμπακίου.

Επειδή:

Το παραπάνω οικόπεδο έχει το απαιτούμενο βάθος και εμβαδόν για την αρτιότητα στερείται μόνο του απαιτούμενου προσώπου επί εγκεκριμένης υπό του σχεδίου Πόλεως οδού και αποκλείεται η τακτοποίησή του για την απόκτηση του παραπάνω προσώπου λόγω της ύπαρξης οικοδομών, αποφασίζουμε:

Χαρακτηρίζουμε το υπό στοιχεία Μ-Ν-Ξ-0-Π-Ρ-Σ-Τ-Υ-Μ οικόπεδο συνολικού εμβαδού 277,03 $μ^2$ που φαίνεται στο συνημμένο τοπογραφικό διάγραμμα που συντάχθηκε από τον Ελευθέριο Βριθιά Πολιτικό Μηχανικό Τ.Ε. και θεωρήθηκε από την Δ/νση Πολεοδομίας και Περ/ντος της Νομ/κής Αυτ/σης Ηρακλείου ως οικοδομήσιμο με τους όρους και τους περιορισμούς δόμησης που ισχύουν στην περιοχή.

ΚΑΛΥΨΗ ΔΑΠΑΝΗΣ

Από την εφαρμογή των διατάξεων της παρούσας δεν προκύπτει δαπάνη σε βάρος του Κρατικού Προϋπολογισμού ούτε σε βάρος του προϋπολογισμού του οικείου ΟΤΑ.

Η απόφαση αυτή να δημοσιευθεί στην Εφημερίδα της Κυβερνήσεως.

Ηράκλειο, 4 Απριλίου 2002

Ο Νομάρχης
ΙΩΑΝΝΗΣ ΓΑΡΕΦΑΛΑΚΗΣ

ΟΔΟΣ ΑΓΙΟΥ ΝΕΚΤΑΡΙΟΥ
ΟΔΟΣ ΑΓΙΟΥ ΓΕΩΡΓΙΟΥ
ΔΙΑΒΑΣΗ
ΔΙΑΒΑΣΗ
ΙΔΙΟΚΤΗΣΙΑ ΕΛΕΝ. ΑΛΑΒΡΙΠΛΑΙΔΑΚΗ
ΙΔΙΟΚΤΗΣΙΑ ΙΩΑΝΝΑΣ ΣΠΕΤΣΕΤΑΚΗ
ΙΔΙΟΚΤΗΣΙΑ ΔΗΜΗΤΡΙΟΥ ΚΑΠΕΤΑΝΑΚΗ
ΙΔΙΟΚΤΗΣΙΑ ΚΑΤΣΑΚΗΣ ΚΑΤΣΑΚΗΣ
ΙΔΙΟΚΤΗΣΙΑ ΣΠΥΡΙΔΩΝΑ ΚΑΡΑΔΑΚΗΣ
ΙΔΙΟΚΤΗΣΙΑ ΜΑΡΙΑ ΣΚΛΑΔΑΚΗ
ΙΔΙΟΚΤΗΣΙΑ ΜΑΡΙΑΝΤΑ ΚΑΡΑΔΑΚΗΣ
ΕΡΕΙΠΙΟ
40.00
20.00
0.00
-20.00

ΣΥΝΤΕΤΑΓΜΕΝΕΣ ΚΟΡΥΦΩΝ

	X	Y
Μ	4.05	-11.58
Ν	10.05	-12.25
Ξ	10.95	-4.95
Ο	29.82	-12.84
Π	29.05	-23.88
Ρ	29.38	-23.61
Σ	17.57	-22.79
Τ	14.74	-21.84
Υ	4.05	-21.48

1. ΕΜΒΑΔΟΝ ΑΚΙΝΗΤΟΥ ΜΕ ΣΤΟΙΧΕΙΑ: (ΜΗΚΟΣ-ΟΛΗΡΕΣ-ΤΥΧΗ): Ε=277.08 Μ²

ΖΩΝΗ Β

2. ΟΡΟΙ ΔΟΜΗΣΗΣ (εντός ορίων πόλης Τυμπακίου)
Β ΔΟΜΗ της 11-2-48 ΟΕΚ 30/Α
Ελάχιστο όριο : 13-300 m²
ΚΑΤΑ ΠΑΡΕΚΛΙΣΗ: Β-150 ως προϋφ. 11-2-48

Μεγ/τη Κάλυψη : 60%
Συντελεστής Δόμησης : 1.2

ΔΗΛΩΣΗ ΜΗΧΑΝΙΚΟΥ

Ο υπογραφών μηχανικός Ελευθέριος Βρύβιος δηλώνω ότι το ακίνητο με στοιχεία ΜΗΚΟΣ-ΟΛΗΡΕΣ-ΤΥΧΗ του παρόντος τοπογραφικού διαγράμματος βρίσκεται εντός σχεδίου πόλης Τυμπακίου. Είναι κατά παρέκλιση οριο ως προϋφιστάμενο της 11-2-48 και μη οικοδομικώς συμφωνα με τις σημερινες ισχυουσες πολεοδομικες διατάξεις. Θα κατασκευαστεί οικοδομήσιμο εαν αποκτησει προσβαση σε δημοσιο δρο η εαν υπαχθεί στις διατάξεις περι αποκλεισμενων με απαφαση Νομαρχη.
Τα οριο υποδειχθηκαν και υλοποιηθηκαν απο τους ιδιοκτητες.

ΤΕΧΝΙΚΟ ΓΡΑΦΕΙΟ ο δηλων
ΕΛΕΥΘΕΡΙΟΣ Ν. ΒΡΥΒΙΑΣ
ΠΤΥΧ. ΠΟΛΙΤΙΚΟΥ ΜΗΧΑΝΙΚΟΥ ΤΕ
ΕΡΓΟΛΗΠΤΗΣ ΔΗΜΟΣΙΩΝ ΕΡΓΩΝ
ΑΜ ΕΤΕΒΕΚ 3
ΑΒΕΡΩΦ 13 ΤΗΛ. 2810-284488

ΕΘΝΙΚΟ ΤΥΠΟΓΡΑΦΕΙΟ
Για τεχνικούς λόγους δεν τυπώθηκε στο Τεύχος αυτό η σελίδα 3296

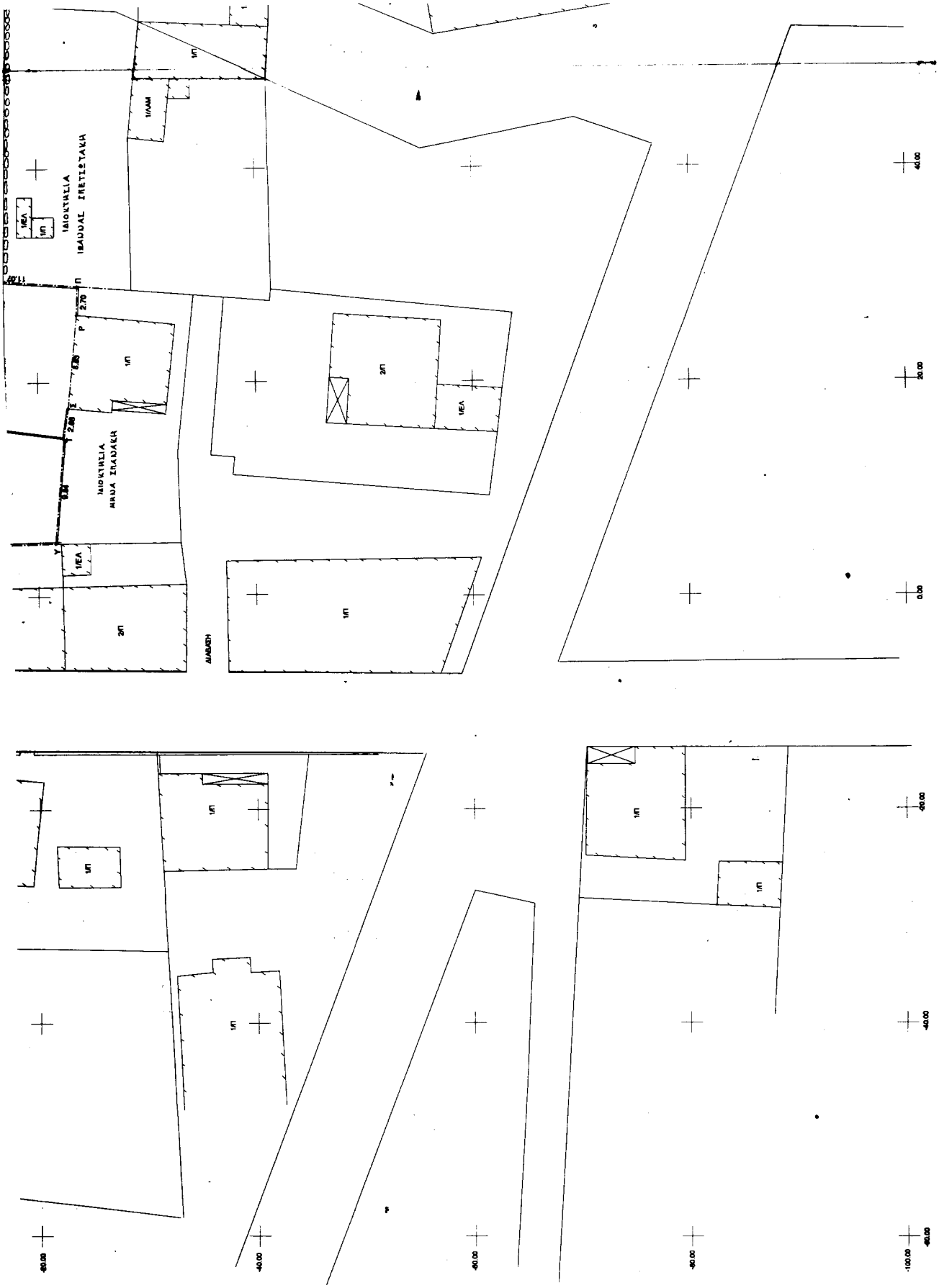
ΙΔΙΟΚΤΗΣΙΑ
ΙΦΑΙΣΤΟΣ ΣΡΕΤΣΕΤΑΚΗ
ΙΔΙΟΚΤΗΣΙΑ
ΑΝΝΑ ΣΠΑΝΔΑΚΗ
ΔΙΑΒΑΣΗ
1/ΛΑΜ
1/ΜΕΑ
2/Π
1/Π
40.00
20.00
0.00
-20.00
-40.00
-60.00
-80.00
-100.00

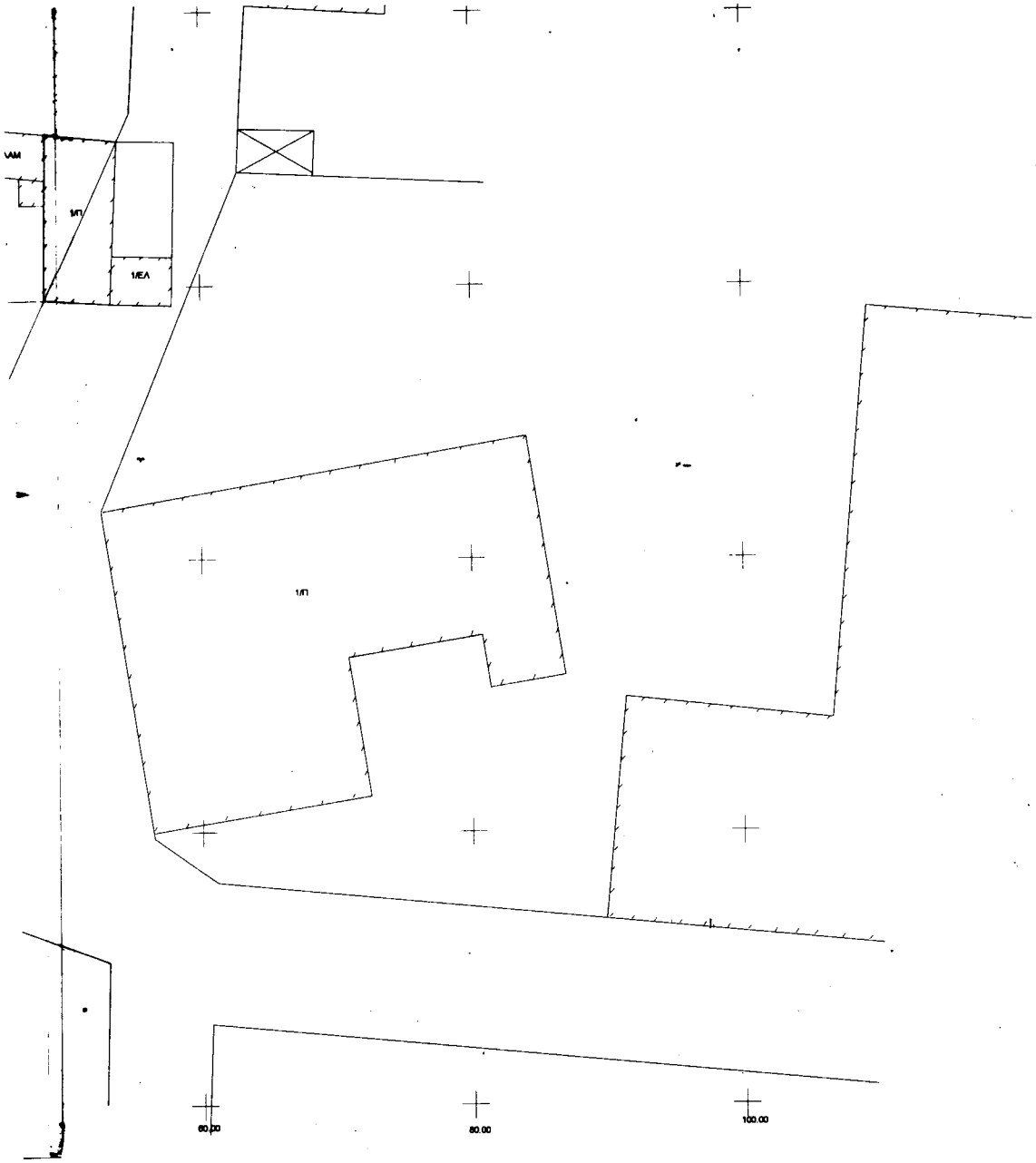

διαγράμματος βρίσκεται εντός σχεδίου πόλης Τυμπακίου. Είναι κατα παρεκλιση αρτιο ως προϋφισταμενο της 11-2-48 και μη οικοδομησιμο συμφωνα με τις σημερινες ισχυουσες πολεοδομικες διαταξεις. Θα καταστει οικοδομησιμο εαν αποκτησει προσωπο σε Δημοτικη οδο η εαν υπαχθει στις διαταξεις περι αποκελεισμενων με αποφαση Νομαρχη.
Τα οριο υποδειχθηκαν και υλοποιηθηκαν απο τους ιδιοκτητες.

ΤΕΧΝΙΚΟ ΓΡΑΦΕΙΟ ο δηλων
ΕΛΕΥΘΕΡΙΟΣ Ν. ΒΡΙΘΙΑΣ
ΠΤΥΧ. ΠΟΛΙΤΙΚΟΣ ΜΗΧΑΝΙΚΟΣ Τ.Ε.
ΕΡΓΟΛΗΠΤΗΣ ΔΗΜΟΣΙΩΝ ΕΡΓΩΝ
Α.Μ.Ε.Τ.Ε.Μ. 15983 ΑΦΜ 044197300 Β ΔΟΥ ΗΡ
ΑΒΕΡΩΦ 23 - ΗΡΑΚΛΕΙΟ ΚΡΗΤΗΣ
- ΤΗΛ. 0810.284488 -

ΔΗΛΩΣΗ ΙΔΙΟΚΤΗΤΩΝ

Οι υπογραφοντες ιδιοκτητες Σπυριδων Χατζακης και Χαραλαμπος Χατζακης δηλωνουμε οτι το ακινητο με στοιχεια Μ-Ν-Ξ-Ο-Π-Ρ-Σ-Τ-Υ-Μ του παροντος τοπογραφικου διαγραμματος ειναι αυτοτελες και δεν αποτελει τμημα μεγαλυτερης εκτασης.
Τα οριο που εχομε υποδειξει και υλοποιησει ειναι ορθα.

οι δηλουντες

ΕΡΓΟ:	ΑΠΟΤΥΠΩΣΗ ΙΔΙΟΚΤΗΣΙΑΣ
ΘΕΣΗ:	ΠΑΡΟΔΟΣ ΑΓΙΟΥ ΓΕΩΡΓΙΟΥ - ΤΥΜΠΑΚΙ
ΕΡΓΟΔΟΤΗΣ:	ΣΠΥΡΙΔΩΝ ΧΑΤΖΑΚΗΣ ΧΑΡΑΛΑΜΠΟΣ ΧΑΤΖΑΚΗΣ
ΜΕΛΕΤΗΤΗΣ:	Το παρόν Συνοδεύει την υπ' αριθμ. 19274/1-9-98 Απόφαση Νομάρχη ΕΛΕΥΘΕΡΙΟΣ ΒΡΙΘΙΑΣ Ηράκλειο 4-4-2002 Ο Προϊστάμενος Δ/ντης Πολεοδομίας και Περιβάλλοντος Νομαρχιακής Αυτοδιοίκησης Ηρακλείου ΓΕΩΡΓΙΟΣ ΜΟΥΣΟΥΛΑΚΗΣ ΑΡΧ. ΤΟΠ. ΜΗΧ/ΚΟΣ με Α βαθμό
ΑΡΙΘ. ΣΧΕΔ. 1	ΚΛ: 1:200 ΘΕΜΑ: ΤΟΠΟΓΡΑΦΙΚΟ ΔΙΑΓΡΑΜΜΑ Χαρακτηρισμός οικοπέδου εκτός οικοδομησίμου στο Τυμπακι Ν. Ηρακλείου.
ΥΠΟΓΡΑΦΗ	ΣΦΡΑΓΙΔΑ ΤΕΧΝΙΚΟ ΓΡΑΦΕΙΟ ΕΛΕΥΘΕΡΙΟΣ Ν. ΒΡΙΘΙΑΣ ΠΤΥΧ. ΠΟΛΙΤΙΚΟΣ ΜΗΧΑΝΙΚΟΣ Τ.Ε. ΕΡΓΟΛΗΠΤΗΣ ΔΗΜΟΣΙΩΝ ΕΡΓΩΝ Α.Μ.Ε.Τ.Ε.Μ. 15983 ΑΦΜ 044197300 Β ΔΟΥ ΗΡ ΑΒΕΡΩΦ 23 - ΗΡΑΚΛΕΙΟ ΚΡΗΤΗΣ - ΤΗΛ. 0810.284488 -
ΤΕΧΝΙΚΟ ΓΡΑΦΕΙΟ: ΕΛΕΥΘΕΡΙΟΣ ΝΙΚ. ΒΡΙΘΙΑΣ ΜΕΓΑΡΟ ΝΤΟΡΕ ΠΛΑΤΕΙΑ ΕΛΕΥΘΕΡΙΑΣ ΤΗΛ. 284488	
ΗΡΑΚΛΕΙΟ ΝΟΕΜΒΡΙΟΣ 2001	

Αριθ. 1447/1154 (2)

Αναγνώριση και διατήρηση δρόμου προϋφιστάμενου του έτους 1923 εντός σχεδίου της πόλεως Ηρακλείου Ο.Τ. 252.

Ο ΝΟΜΑΡΧΗΣ ΗΡΑΚΛΕΙΟΥ

Έχοντας υπόψη:

1. Τις διατάξεις του Ν. 3200/55 «περί Διοικητικής αποκεντρώσεως».

2. Τις διατάξεις του από 20.6.55 Β.Δ/τος «περί εξαιρέσεως κατά την παρ. 1 του Ν. 3200/55 αρμοδιότητα ΥΠ ΔΕ» καθώς και τις διατάξεις του Ν. 532/70 «περί Διοικητικής αποκεντρώσεως», όπως τροποποιήθηκαν με το Ν. 2218/94 & Ν. 2240/94.

3. Τις διατάξεις του άρθρου 20 του Ν.Δ/τος του 1923 καθώς και του άρθρου 3 του Ν.Δ/τος 690/48.

4. Την με αρ. Ε 34/1977 εγκ. του ΥΔΕ που αναφέρεται σε οδούς προϋφιστάμενες του έτους 1923.

5. Το με αρ. Ε 5856/27.3.75 έγγραφο του ΥΔΕ που αναφέρεται σε οδηγίες για τους δρόμους τους προϋφισταμένους του έτους 1923.

6. Την με αριθμ. πρωτ. 944/02 αίτηση του Σταύρου Πιάγκαλη στο Πολεοδομικό Γραφείο Ηρακλείου για αναγνώριση δρόμου.

7. Την σύμφωνη γνωμοδότηση του ΣΧΟΠ όπως διατυπώθηκε στη συνεδρίασή του στις 28.3.2002 (αρ. πρακτικού 1ο θέμα 6ο).

8. Το τοπογραφικό διάγραμμα επί του οποίου συντάχθηκε η Πολεοδομική μελέτη της Πόλης του Ηρακλείου (Β.Δ. 13.9.1936).

9. Το με αριθμ. 10775/6.5.1931 πωλητήριο συμβόλαιο του συμβολ. Ηρακλείου Νικολάου Φραγκιουδάκη για το με αρ.390/10.1.1933 του συμβολ. Ηρακλείου Ιωάννη Παπαχαριλάου.

Επειδή:

Από τα παραπάνω στοιχεία προκύπτει ότι ο δρόμος που φαίνεται στο συνημμένο τοπογραφικό διάγραμμα στο οικοδομικό τετράγωνο 252 προϋφίσταται του έτους 1923 και υπάρχουν ιδιοκτησίες που έχουν πρόσωπο στο δρόμο αυτό και δεν μπορούν να τακτοποιηθούν επειδή υπάρχουν κτίσματα μονίμου μορφής, αποφασίζουμε:

Την αναγνώριση σαν προϋφιστάμενο του έτους 1923 τον δρόμο με τα στοιχεία 15-14-13-12-11-10-10΄-10΄΄-9΄΄-9΄-9-8-7-6 στο Ο.Τ. 252 (αδιέξοδο) όπως φαίνεται αποτυπωμένος στο τοπογραφικό διάγραμμα του Τεχνολόγου Μηχανικού Ιωάννη Κοντογιωργάκη και την διατήρησή του για τους λόγους που αναφέρονται παραπάνω.

ΚΑΛΥΨΗ ΔΑΠΑΝΗΣ

Από την εφαρμογή των διατάξεων της παρούσας δεν προκύπτει δαπάνη σε βάρος του Κρατικού Προϋπολογισμού ούτε σε βάρος των προϋπολογισμών των οικείων ΟΤΑ.

Η απόφαση αυτή να δημοσιευθεί στην Εφημερίδα της Κυβερνήσεως.

Ηράκλειο, 4 Απριλίου 2002

Ο Νομάρχης

ΙΩΑΝΝΗΣ ΓΑΡΕΦΑΛΑΚΗΣ

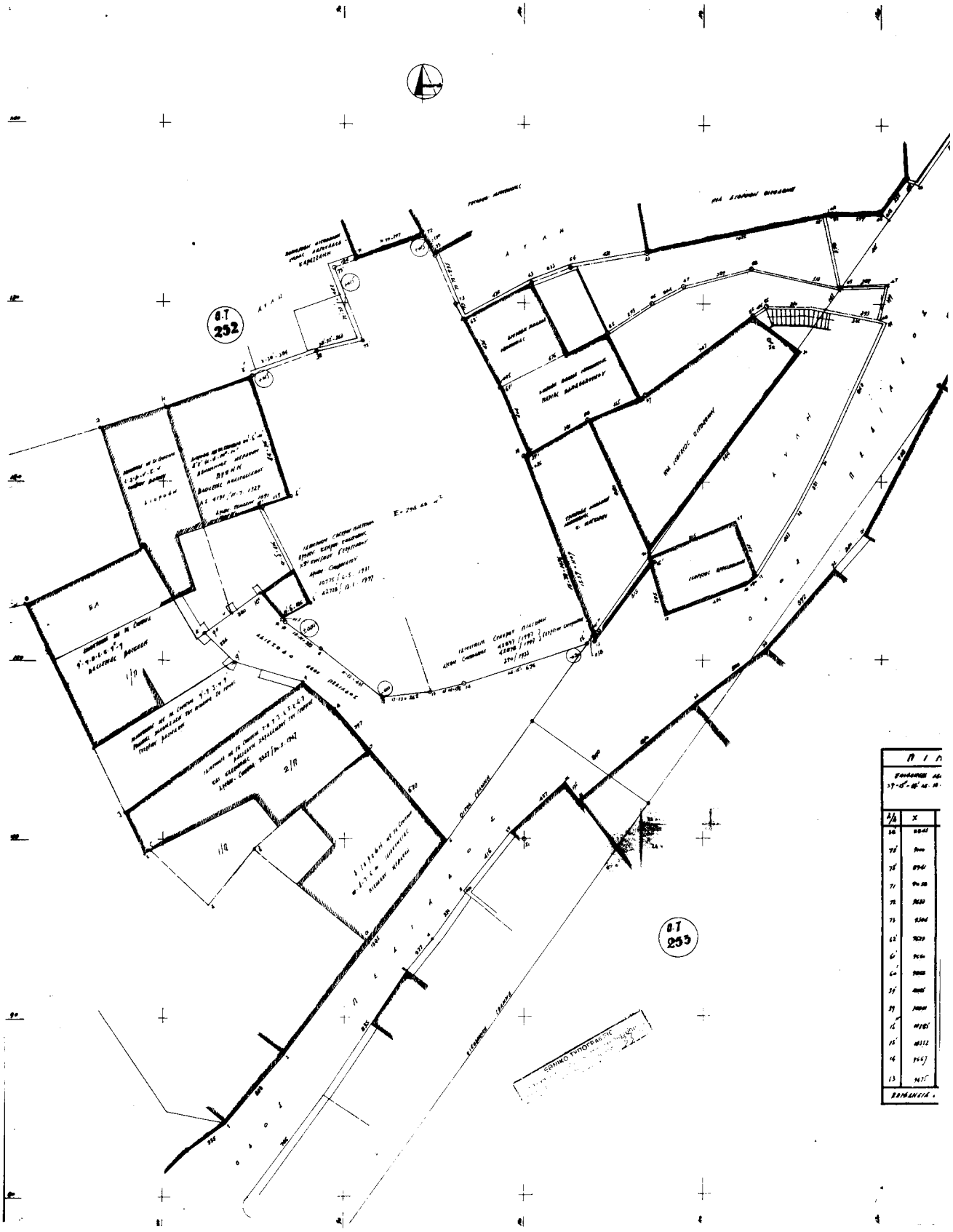
Ο.Τ
232
Ο.Τ
233

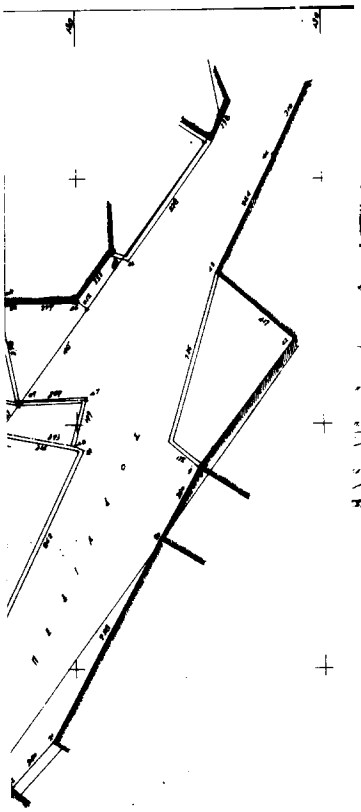

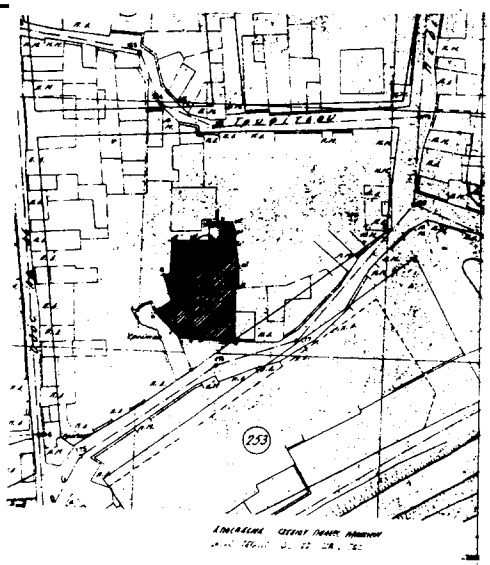

ΥΠΟΜΝΗΜΑ

1. ΕΠΙΦΑΝΕΙΕΣ ΙΔΙΟΚΤΗΣΙΑΣ ΜΕ ΤΑ ΣΗΜΕΙΑ 38'-72'-73'-71-72-73-63'-61'-60'-31'-15'-16'-14'-13'-12'-11'-10'-10'-9'-5'-4'-3'-38' ΕΚ ΜΠΑΛΚΑ ΣΕΛΕΣΙΑΝΗΣΗΣ . 294.48 m²
2. ΕΛΑΧΙΣΤΑ ΟΡΙΑ 10 - 200 m² (Ν.1337/83 ΑΡ. 12 ΠΑΡ. (ΦΕΚ 244 Α')
3. ΚΑΤΑ ΠΛΕΥΡΑΝΗ 7 - 100 m² Η.Δ. 8/19.6.1971 ΦΕΚ 174Δ'
4. " " 4 - 50 m² ΒΔ/13.7.1956 ΦΕΚ
5. ΜΕΓΙΣΤΗ ΑΝΟΙΚΤΗ ΕΠΙΦΑΝΕΙΑ 70%
6. ΣΥΝΤΕΛΕΣΤΗΣ ΔΟΜΗΣΗΣ 100

ΠΙΝΑΚΑΣ ΣΥΝΤΕΤΑΓΜΕΝΩΝ

ΟΡΙΟΘΕΤΟΥΜΕΝΗ ΙΔΙΟΚΤΗΣΙΑΣ ΜΕ ΤΑ ΣΗΜΕΙΑ 38'-72'-73'-71-72-73-63'-61'-60'-31'-15'-16'-14'-13'-12'-11'-10'-10'-9'-5'-4'-3'-38'

Α/Α	Χ	Ψ	ΑΠΟΣΤΑΣΗ ΜΕΤΡΩΝ	Α/Α	Χ	Ψ	ΑΠΟΣΤΑΣΗ ΜΕΤΡΩΝ
38	[illegible]	[illegible]		12	9416	147.93	
72'	[illegible]	13790	263	11	9477	144.46	6.95
73'	8946	13883	642	10	9470	138.98	5.55
71	[illegible]	[illegible]	134	10'	9460	138.30	0.93
72	9633	13874	197	9	9455	132.17	1.04
73	9.104	13353	1.34	10	9455	131.55	0.66
63'	9639	[illegible]	79.6	6	9.7.0	127.70	1.49
61'	9640	13790	1.73	5	9460	125.90	7.16
60	[illegible]	13637	43.5	38'	9.4.1	123.25	3.04
31'	[illegible]	13.21	40.4				
31	[illegible]	13.66	0.85				
15'	[illegible]	[illegible]	10.76				
16'	[illegible]	[illegible]	6.50				
14	9457	[illegible]	4.76				
13	9471	14.22	1.76				

ΕΠΙΦΑΝΕΙΑ . 294.48 m²

ΕΠΙΛΕΓΜΕΝΑ ΑΠΟΣΤΑΣΙΟΜΕΤΡΗΣΙΜΑ 15-8-14-17-8-15

Α/Α	Χ	Ψ	ΑΠΟΣΤΑΣΗ ΜΕΤΡΩΝ
12	9416	149.90	
13	9475	148.96	6.00
14	9457	148.09	1.96
12'	9.6.0	144.90	7.22
13'	9776	143.02	9.72
12	9416	149.90	7.72

ΕΠΙΦΑΝΕΙΑ . 34.60 m²

ΔΗΛΩΣΗ ΥΠΟΒΟΛΗΣΕΩΣ ΟΡΙΣΗΣ

ΥΠΟΓΡΑΦΗΜΕΝΟΣ ΠΑΡΑΚΑΛΩ ΣΤΑΥΡΟΣ ΛΑΜΒΗ ΙΔΙΟΚΤΗΣΙΑΣ ΕΚΤΑΣΕΩΣ 4ΑΝ ΔΗΛΩΝΕΤΑΙ ΣΤΟ ΔΙΑΓΡΑΜΜΑ ΑΥΤΟ ΜΕ ΤΑ ΣΗΜΕΙΑ 38'-72'-73'-71-72-73-63'-61'-60'-31'-15'-16'-14'-13'-12'-11'-10'-10'-9'-5'-4'-3'-38' ΔΗΛΩΝΩ ΟΤΙ ΤΑ ΣΤΗΛΗ ΠΟΥ ΕΙΨΑ ΕΠΙΠΛΕΟΝ ΕΠΙΦΑΝΕΙΑΣ ΟΛΕΤΟ ΕΠΙΠΛΕΟΝ ΕΠΙΦΑ

Δ ΗΛΩΣΗ

Ηράκλειο 10.4.2002
Ο ΤΟΠΟΓΡΑΦΟΣ ΜΗΧ/ΚΟΣ
ΓΕΩΡΓΙΟΣ ΝΙΚΟΛΑΚΑΚΗΣ
ΑΓΡ ΤΟΠ. ΜΗΧ/ΚΟΣ
Ιδ. Α βιβλιο

Το παρόν Συνοδευτικό σε σχέδιο ΓΡΑΜΜΑ Ι
Ηράκλειο 4-4-2002
Η Προϊστάμενος
της Διεύθυνσης Πολεοδομίας και Περιβάλλοντος
Ηρακλείου Λεπτομερειακών Σχεδίων

ΙΔΙΟΚΤΗΤΗΣ	ΣΤΑΥΡΟΣ ΠΙΑΓΚΑΛΗΣ	
ΕΡΓΟ	**ΑΝΑΓΝΩΡΙΣΗ ΔΡΟΜΟΥ ΠΡΟ ΤΟΥ 1923** 4η ΕΠΟΧΗ: 15'-14-13-12-11-10-10'-9'-5-3-3-7-6	
ΘΕΣΗ	ΠΑΡΟΔΟΣ ΟΔΟΥ ΠΕΔΙΑΔΟΣ ΟΤ 252 ΗΡΑΚΛΕΙΟ	
ΘΕΜΑ	ΑΡΧΙΤΕΚΤΟΝΙΚΑ	ΣΧΕΔΙΟ
	ΤΟΠΟΓΡΑΦΙΚΟ ΔΙΑΓΡΑΜΜΑ	**Α 1**
	ΑΠΡΙΛΙΟΣ 2002	ΚΛΙΜΑΚΑ 1: 100
ΜΕΛΕΤΗ	**ΚΟΝΤΟΓΙΩΡΓΑΚΗΣ ΙΩΑΝΝΗΣ** ΠΟΛΙΤΙΚΟΣ ΜΗΧΑΝΙΚΟΣ Τ.Ε **ΚΟΝΤΟΓΙΩΡΓΑΚΗΣ ΝΙΚΟΣ** ΑΡΧΙΤΕΚΤΩΝ ΜΗΧΑΝΙΚΟΣ Ε.Μ.Π ΠΛ. ΚΟΡΝΑΡΟΥ 35 ΤΗΛ 225270 FAX 282890	
ΜΗΧΑΝΙΚΟΣ		