04005400307020008

4665

ΕΦΗΜΕΡΙΣ ΤΗΣ ΚΥΒΕΡΝΗΣΕΩΣ

ΤΗΣ ΕΛΛΗΝΙΚΗΣ ΔΗΜΟΚΡΑΤΙΑΣ

ΤΕΥΧΟΣ ΤΕΤΑΡΤΟ **Αρ. Φύλλου 540**

3 Ιουλίου 2002

ΠΕΡΙΕΧΟΜΕΝΑ

ΑΠΟΦΑΣΕΙΣ

Χαρακτηρισμός διατηρητέου διωρόφου κτιρίου με υπόγειο φερομένου ως ιδιοκτησία Δήμου Μυτιλήνης, που βρίσκεται στο δημοτικό διαμέρισμα Παμφίλων του Δήμου Μυτιλήνης στην συνοικία «Παράδεισος» ή «Ταξιάρχης» και καθορισμός ειδικών όρων και περιορισμών δόμησης 1

Τροποποίηση Ρ.Σ. Ιωαννίνων, στην οδό Καβάφη, στα Ο.Τ. 78α, 78δ Π.Ε. XV (περιοχή Καλούτσιανης) 2

Αλλαγή χρήσης 4.000 τ.μ. από το υπ' αριθμ. 6201 (6201Ζ) κοινόχρηστο αγροκτήματος Γιαννιτσών για σταυλικές εγκαταστάσεις 3

Κήρυξη αναδασωτέας έκτασης, εμβαδού 3.299,48 τ.μ. στη θέση Πέρα Καλεντίνη Δημοτικού Διαμερίσματος Άνω Καλεντίνης Δήμου Ηρακλείας Ν. Άρτας... 4

ΑΠΟΦΑΣΕΙΣ

Αριθ. ΔΠΕ/6040 (1)

Χαρακτηρισμός διατηρητέου διωρόφου κτιρίου με υπόγειο φερομένου ως ιδιοκτησία, Δήμου Μυτιλήνης που βρίσκεται στο δημοτικό διαμέρισμα Παμφίλων του Δήμου Μυτιλήνης στην συνοικία «Παράδεισος» ή «Ταξιάρχης» και καθορισμός ειδικών όρων και περιορισμών δόμησης.

Ο ΥΠΟΥΡΓΟΣ ΑΙΓΑΙΟΥ

Έχοντας υπόψη:

1. Τις διατάξεις του Ν. 1577/85 «Γενικός Οικοδομικός Κανονισμός» (ΦΕΚ 210/Α/85) και ειδικότερα το άρθρο 4 (παρ. 2) αυτού, όπως αντικαταστάθηκε με το άρθρο 3 του Ν. 2831/2000 «Τροποποίηση των διατάξεων του Ν. 1577/85 ''Γενικός Οικοδομικός Κανονισμός'' και άλλες πολεοδομικές διατάξεις» (ΦΕΚ 140/Α/13.6.2000).

2. Το άρθρο 29Α του Ν. 1558/85 «Κυβέρνηση και Κυβερνητικά Όργανα», που προστέθηκε στο Νόμο αυτό με το άρθρο 27 του Ν. 2081/92, όπως αντικαταστάθηκε με την παρ. 2α του άρθρου 1 του Ν. 2469/97.

3. Το υπ' αριθ. 1/86 Π.Δ. «Καθορισμός αρμοδιοτήτων Υπουργείου Αιγαίου» (ΦΕΚ 1/Α/86) και ειδικότερα τα άρθρα 2 (παρ. 3, εδ. ζ, περ. αα) και 5 αυτού όπως συμπληρώθηκε με το 326/2000 Π.Δ. (ΦΕΚ 276/Α/13.6.2000) και ειδικότερα το άρθρο 2 αυτού.

4. Το υπ' αριθ. 110/2001 Π.Δ. «Οργανισμός Υπουργείου Αιγαίου» (ΦΕΚ 101/Α/2001) και ειδικότερα το άρθρο 5 αυτού.

5. Την υπ' αριθ. 8555/27.11.90 κοινή απόφαση των Υπουργών Προεδρίας της Κυβέρνησης και Αιγαίου, «Πράξεις και έγγραφα αρμοδιότητας του Υπ. Αιγαίου, που εξαιρούνται από τους περιορισμούς της διάταξης του άρθρου 81, παρ. 1 του Ν. 1892/90» (ΦΕΚ 741/Β/29.11.90).

6. Την αριθ. ΔΔΟ/Φ.101.22/2205/8.3.1999) (ΦΕΚ 209/Β/11.3.1999) Απόφαση Υπουργού Αιγαίου «Μεταβίβαση αρμοδιοτήτων στον Γενικό Γραμματέα, στους Προϊσταμένους Διευθύνσεων και Τμημάτων του Υπουργείου Αιγαίου και του δικαιώματος να υπογράφουν με «Εντολή Υπουργού».

7. Τον φάκελο του θέματος, πού διαβίβασε στο Υπουργείο Αιγαίου το ΣΧΟΠ Υπουργείου Αιγαίου Ν. Λέσβου με το αρίθμ. πρωτ. 45/Φ.ΣΧΟΠ/18.5.2001 έγγραφο και που έλαβε τον αριθμό πρωτ. 7791/18.6.2001 του Υπουργείου Αιγαίου.

8. Την από 1.2.2002 αιτιολογική έκθεση του Τμήματος Διατηρητέων της Δ/νσης Περιβάλλοντος του Υπουργείου Αιγαίου, η οποία κοινοποιήθηκε στον Δήμο Μυτιλήνης με το αριθ. πρωτ. ΔΠΕ/7791/2001/1.2.2002 έγγραφό μας.

9. Την παρέλευση της προθεσμίας,όπως ορίζεται από τις κείμενες διατάξεις (άρθρο 4, παρ. 2 του Ν. 1577/85) όπως αντικαταστάθηκε με το άρθρο 3 του Ν. 2831/2000) χωρίς να περιέλθουν τυχόν αντιρρήσεις από τον ενδιαφερόμενο Δήμο Μυτιλήνης στο Τμήμα Διατηρητέων Κτιρίων της Δ/νσης Περιβάλλοντος του Υπουργείου Αιγαίου.

10. Το γεγονός ότι από τις κανονιστικές διατάξεις αυτής της απόφασης δεν προκαλείται δαπάνη σε βάρος του Κρατικού προϋπολογισμού και του οικείου Ο.Τ.Α., αποφασίζουμε:

1. Χαρακτηρίζεται διατηρητέο το κτίριο, φερόμενο ως ιδιοκτησία του Δήμου Μυτιλήνης, που βρίσκεται στο δημοτικό διαμέρισμα Παμφίλων στην συνοικία «Παράδεισος» ή Ταξιάρχες, όπως σημειώνεται στο σχετικό διάγραμμα σε κλίμακα 1:200 που θεωρήθηκε από τον Προϊστάμενο της Διεύθυνσης Περιβάλλοντος του Υπουργείου Αιγαίου με την υπ' αριθ. 6040/2002 πράξη του, και που συνοπτικό του αντίτυπο δημοσιεύεται με την παρούσα απόφαση επειδή παρουσιάζει, αξιόλογα αρχιτεκτονικά και μορφολογικά στοιχεία, λαϊκής τοπικής αρχιτεκτονικής με νεοκλασικές επιρροές.

2. Στο χαρακτηριζόμενο διατηρητέο κτίριο απαγορεύεται κάθε αφαίρεση, αλλοίωση ή καταστροφή των επί μέρους αρχιτεκτονικών στοιχείων του και των εν γένει λειτουργικών και διακοσμητικών στοιχείων του.

3. Επιτρέπεται η επισκευή, ο εκσυγχρονισμός των εγκαταστάσεων, η ενίσχυση του φέροντα οργανισμού, η εσωτερική διαρρύθμιση καθώς και επεμβάσεις για λόγους λειτουργικούς στο εσωτερικό του χαρακτηριζόμενου διατηρητέου κτιρίου, εφ' όσον δεν αλλοιώνεται ο αρχιτεκτονικός χαρακτήρας του.

4. Αιτήσεις για ανέγερση νέων κτιρίων στον ακάλυπτο χώρο ή προσθήκη στο χαρακτηριζόμενο διατηρητέο κτίριο, αποστέλλονται σε κάθε περίπτωση στην αρμόδια Δ/νση Περιβάλλοντος του Υπουργείου Αιγαίου μετά από γνωμοδότηση του αρμόδιου ΣΧΟΠ Υπουργείου Αιγαίου Νομού Λέσβου, για ειδική ρύθμιση σύμφωνα με τις διατάξεις της παρ. 2 του άρθρου 4 του Ν. 1577/85 «Γενικός Οικοδομικός Κανονισμός» όπως αντικαταστάθηκε με την παρ.2 του άρθρου 3 του Ν. 2831/2000, εφ' όσον δεν παραβλάπτεται το διατηρητέο κτίριο και ο χώρος που το περιβάλλει.

5. Επιβάλλεται η αποκατάσταση των ανοιγμάτων στην αρχική τους μορφή και η διάνοιξη αυτών που έχουν κλεισθεί.

6. Δεν επιτρέπεται η τοποθέτηση φωτεινών ή μη επιγραφών και διαφημίσεων στο χαρακτηριζόμενο ως διατηρητέο κτίριο. Επιτρέπεται μόνο η τοποθέτηση επιγραφών περιορισμένων διαστάσεων που πληροφορούν για τυχόν χρήσεις των χώρων του κτιρίου αυτού.

7. Για οποιαδήποτε οικοδομική εργασία στο εξωτερικό και εσωτερικό του διατηρητέου κτιρίου και του περιβάλλοντα χώρου του, καθώς και για την τοποθέτηση επιγραφών απαιτείται η σύμφωνη γνώμη των αρμοδίων Υπηρεσιών του Υπουργείου Αιγαίου.

8. Η ισχύς της παρούσας απόφασης αρχίζει από τη δημοσίευσή της στην Εφημερίδα της Κυβερνήσεως.

Η απόφαση αυτή να δημοσιευθεί στην Εφημερίδα της Κυβερνήσεως.

Μυτιλήνη, 6 Ιουνίου 2002

Ο ΥΠΟΥΡΓΟΣ

ΝΙΚΟΣ ΣΗΦΟΥΝΑΚΗΣ

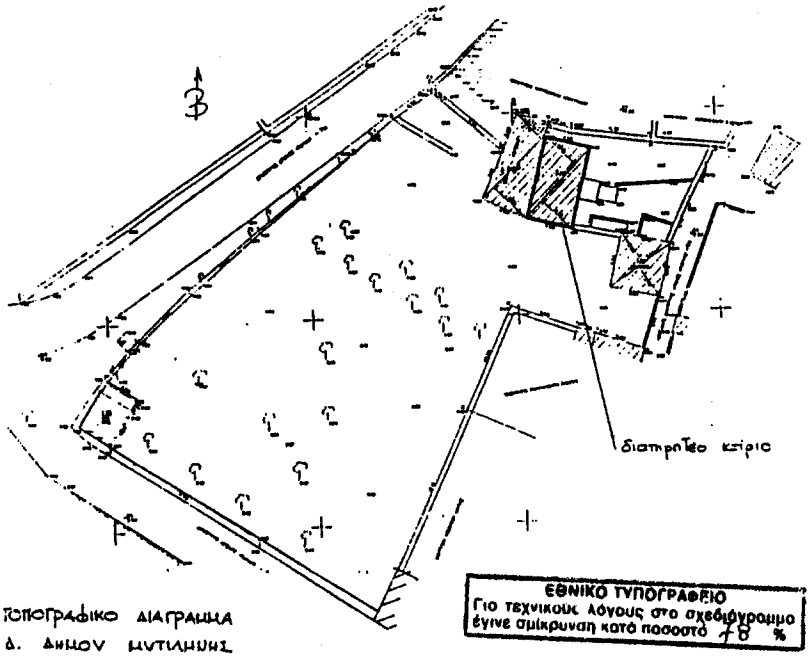

ΕΘΝΙΚΟ ΤΥΠΟΓΡΑΦΕΙΟ
Για τεχνικούς λόγους στο σχεδιόγραμμα έγινε σμίκρυνση κατά ποσοστό 78 %

ΤΟΠΟΓΡΑΦΙΚΟ ΔΙΑΓΡΑΜΜΑ
Δ. ΔΗΜΟΥ ΜΥΤΙΛΗΝΗΣ
ΘΕΣΗ: ΟΙΚΙΣΜΟΣ . ΠΑΝΦΙΛΩΝ - ΔΗΜΟΥ ΜΥΤΙΛΗΝΗΣ
ΚΛ. 1:200

ΥΠΟΥΡΓΕΙΟ ΑΙΓΑΙΟΥ

Αριθμός πράξης ΔΠΕ/6040/02 ΣΥΝΟΜΕΥΣΗ ΤΗΣ ΑΠΦΑΣΗΣ
με Αρ. Πρωτ. ΔΠΕ/6040/6-6-2002
Θέμα Χαρακτηρισμός διατηρητέου ενός διώροφου κτιρίου με υπόγειο φερομένου ως ιδιοκτησία Δήμου Μυτιλήνης που βρίσκεται στο δημοτικό διαμέρισμα Πανφίλων του Δήμου Μυτιλήνης στη θέση "Παραδείσος" ή "Τα Σιάρτα" και καθορισμοί ειδικών όρων και περιορισμών δόμησης
Μυτιλήνη .....

-Ο-
ΔΙΝΤΗΣ ΠΕΡΙΒΑΛΛΟΝΤΟΣ

Δ. ΘΕΟΦΑΝΟΠΟΥΛΟΣ - ΠΕΖΕΡ

Αριθ. 3879π.ε. (2)

Τροποποίηση Ρ.Σ. Ιωαννίνων, στην οδό Καβάφη, στα Ο.Τ. 78α, 78δ Π.Ε. XV (περιοχή Καλούτσιανης).

Ο ΓΕΝΙΚΟΣ ΓΡΑΜΜΑΤΕΑΣ
ΠΕΡΙΦΕΡΕΙΑΣ ΗΠΕΙΡΟΥ

Έχοντας υπόψη:

1. Τις διατάξεις του Ν. 2503/97 (ΦΕΚ 107 Α) «Διοίκηση, οργάνωση, στελέχωση της Περιφέρειας .....».

2. Τις διατάξεις του Ν. 2508/97 (ΦΕΚ 124 Α) «Βιώσιμη οικιστική ανάπτυξη ..».

3. Τις διατάξεις του Ν. 1337/83 (ΦΕΚ 33 Α).

4. Τις διατάξεις του Ν.Δ. 17.7.1923 και ειδικότερα τα άρθρα 3 και 70 αυτού.

5. Τις διατάξεις του Ν. 2831/2000 (ΦΕΚ. 140 Α) και ειδικότερα το άρθρο 29 αυτού.

6. Την αριθ. 553/00 Απόφαση του Δημοτικού Συμβουλίου Ιωαννίνων.

7. Τη γνωμοδότηση του Περιφερειακού Σ.Χ.Ο.Π. Ηπείρου που διατυπώθηκε στις πράξεις 2/20.3.2002 και 6/17.5.2002 (κατά πλειοψηφία θετικές), αποφασίζουμε:

Εγκρίνεται η τροποποίηση Ρ.Σ. Ιωαννίνων στην οδό Καβάφη, τα Ο.Τ. 78α, 78δ, όπως φαίνεται στο θεωρημένο αρμοδίως διάγραμμα κλ. 1:500 που συνοδεύει την παρούσα. Με την τροποποίηση της οδού μεταξύ των Ο.Τ. 78α και 78δ, ώστε να υπάρχει καλύτερη προσαρμογή στο εγκεκριμένο δίκτυο δρόμων, μειώνεται το πλάτος της σε 4,00μ. γιατί είναι δρόμος δευτερεύουσας σημασίας, ενώ δεν καταργείται τμήμα του υπάρχοντος ευρυχωρίου στη συγκεκριμένη θέση.

Η ισχύς της απόφασης αυτής αρχίζει από τη δημοσίευση της στην Εφημερίδα της Κυβερνήσεως.

Με τις κανονιστικές διατάξεις της απόφασης αυτής δεν προκαλείται δαπάνη σε βάρος του Δημοσίου ή Ο.Τ.Α., κατά τις διατάξεις του άρθρου 29 Α του Ν. 2081/92.

Η απόφαση αυτή να δημοσιευθεί στην Εφημερίδα της Κυβερνήσεως.

Ιωάννινα, 5 Ιουνίου 2002

Ο Γενικός Γραμματέας Περιφέρειας
ΠΑΥΛΟΣ ΠΑΠΑΔΟΠΟΥΛΟΣ


ΟΔΟΣ ΕΡΜΑΚΟΥ
ΟΔΟΣ ΚΑΒΑΦΗ
ΟΤ 78α
ΟΤ 78β
ΟΤ 78γ
ΟΤ 78δ
ΟΤ 78ε
ΟΤ 78ζ
ΟΤ 78η
ΟΤ 78θ
ΟΤ 78ι
ΟΤ 78κ
ΟΤ 78λ
ΟΤ 78μ
ΟΤ 78ν
ΟΤ 78ξ
ΟΤ 78ο
ΟΤ 78π
ΟΤ 78ρ
ΟΤ 78σ
ΟΤ 78τ
ΟΤ 78υ
ΟΤ 78φ
ΟΤ 78χ
ΟΤ 78ψ
ΟΤ 78ω
ΟΤ 78α1
ΟΤ 78α2
ΟΤ 78α3
ΟΤ 78α4
ΟΤ 78α5
ΟΤ 78α6
ΟΤ 78α7
ΟΤ 78α8
ΟΤ 78α9
ΟΤ 78α10
ΟΤ 78α11
ΟΤ 78α12
ΟΤ 78α13
ΟΤ 78α14
ΟΤ 78α15
ΟΤ 78α16
ΟΤ 78α17
ΟΤ 78α18
ΟΤ 78α19
ΟΤ 78α20
ΟΤ

Αριθ. 1050 (3)

Αλλαγή χρήσης 4.000 τ.μ. από το υπ' αριθμ. 6201 (6201Ζ) κοινόχρηστο αγροκτήματος Γιαννιτσών για σταυλικές εγκαταστάσεις.

Ο ΝΟΜΑΡΧΗΣ ΠΕΛΛΑΣ

Έχοντας υπόψη:

1) Τις διατάξεις του Ν. 2218/94 (ΦΕΚ 90Α/94) Ίδρυση Νομαρχιακής Αυτοδιοίκησης.

2) Την αριθ. 25/31.3.95 (ΦΕΚ 365Β) απόφαση Ν.Σ. Πέλλας «περί οργανισμού οργάνωσης και λειτουργίας της Νομαρχιακής Αυτοδιοίκησης Πέλλας και ειδικώτερα το άρθρο 10.

3) Τον Νόμο 1512/85 (ΦΕΚ 4Α/85) για τροποποίηση και συμπλήρωση των Πολεοδομικών διατάξεων κ.λπ. και ειδικά το άρθρο 3 «περί καθορισμού χρήσεων παραχωρημένων δημόσιων εκτάσεων.

4) Τις διατάξεις του άρθρου 29Α του Ν. 1558/85 όπως αυτό προστέθηκε με το άρθρο 27 του Ν. 2081/92 (ΦΕΚ 154Α).

5) Το υπ' αριθ. .... έγγραφο του τμήματος τοπικής Αυτοδιοίκησης της περιφερειακής Διεύθυνσης Πέλλας.

6) Το υπ' αριθ. ΔΥΠ/Β3/ΕΦ34α/1447/2001 έγγραφο της Διεύθυνσης Υγείας Πρόνοιας Ν. Πέλλας.

7) Το υπ' αριθ. 382/2001 έγγραφο της ΙΖ' Εφορείας Προϊστορικών και κλασσικών Αρχαιοτήτων.

8) Το υπ' αριθ. Φ103/556/2001 έγγραφο του Ελληνικού Οργανισμού Τουρισμού Δ/νσης Κεντρικής και Δυτικής Μακεδονίας.

9) Το υπ' αριθ. 4874/2002 έγγραφο της Δ/νσης Αγροτικής Ανάπτυξης Γιαννιτσών.

10) Το υπ' αριθ. 294/2001 έγγραφο της 11ης Εφορείας Βυζαντινών αρχαιοτήτων.

11) Το υπ' αριθ. 191/2001 έγγραφο της 4ης Εφορείας Νεώτερων Μνημείων.

12) Την υπ' αριθ. 60/2002 απόφαση Δημοτικού Συμβουλίου Γιαννιτσών.

13. Το υπ' αριθ. 238/2001 έγγραφο της Δ/νσης Δασών Ν. Πέλλας.

14. Το υπ' αριθ. 432/2002 έγγραφο του Γραφείου Πολεοδομίας Γιαννιτσών, αποφασίζουμε:

Άρθρο 1

Καθορίζουμε τη χρήση της κοινόχρηστης έκτασης 4.000 τ.μ. (6201Ζ) από το 6201 Κοινόχρηστο αγρόκτημα Γιαννιτσών για τον Σπυριδόπουλο Κ. σε χώρο για σταυλικές εγκαταστάσεις, όπως αυτή φαίνεται στα τοπογραφικά διαγράμματα που συνοδεύουν την απόφαση που θεωρήθηκε από τον Προϊστάμενο του Γραφείου Πολεοδομίας με την από 27.5.2002 πράξη του.

Άρθρο 2

Από το κανονιστικού χαρακτήρα τέλος της απόφασης αυτής δεν βαρύνεται ο κρατικός προϋπολογισμός, ούτε ο προϋπολογισμός του οικείου Ο.Τ.Α.

Η απόφαση αυτή να δημοσιευθεί στην Εφημερίδα της Κυβερνήσεως.

Έδεσσα, 27 Μαΐου 2002

Ο Νομάρχης
ΜΙΧΑΗΛ ΚΑΡΑΜΑΝΗΣ

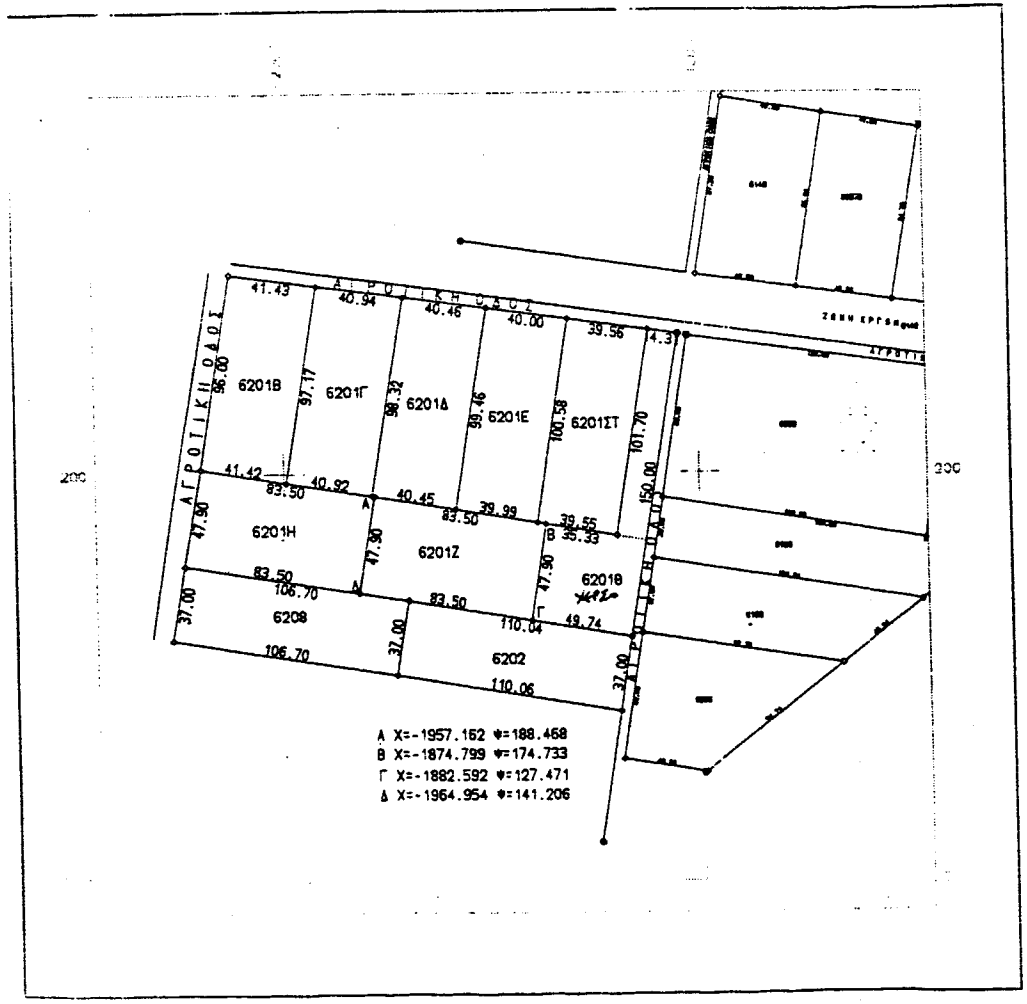

ΤΕΥΧΟΣ ΤΕΤΑΡΤΟ

ΓΙΑΝΝΙΤΣΑ 10-1-2001 Ο ΣΥΝΤΑΞΑΣ ΜΗΧ/ΚΟΣ

Το παρόν τοπογραφικό διάγραμμα αποδείκνυε την τελ. αριθμό 1050/02 απόφαση Νομάρχη Πέλλας που αφορά στη αλλαγή χρήσης του 62012 κοινόχρηστου σε χώρο για σχολικές εγκαταστάσεις.

Γιαννιτσά 27-5-2002

Σωστός

ΦΙΛΙΠΠΙΔΗΣ ΓΕΩΡΓΙΟΣ
- ΓΕΩΜ. ΤΟΠΟΓΡ. ΔΕΥ ΜΕ ΙΔΙΟ

Αριθ. 2213 (4)

Κήρυξη αναδασωτέας έκτασης, εμβαδού 3.299,48 τ.μ. στη θέση Πέρα Καλεντίνη Δημοτικού Διαμερίσματος Άνω Καλεντίνης Δήμου Ηρακλείας Ν. Άρτας.

Ο ΓΕΝΙΚΟΣ ΓΡΑΜΜΑΤΕΑΣ
ΠΕΡΙΦΕΡΕΙΑΣ ΗΠΕΙΡΟΥ

Έχοντας υπόψη:

1. Τις διατάξεις του Ν. 2503/97 «Διοίκηση, οργάνωση, στελέχωση της Περιφέρειας, ρύθμιση θεμάτων για την τοπική αυτοδιοίκηση και άλλες διατάξεις».

2. Τις διατάξεις του άρθρου 24 παρ. 1 και του άρθρου 117 παρ. 3 του Συντάγματος.

3. Τις διατάξεις του Ν. 998/79 «Περί προστασίας των δασών κ.λπ.» και ειδικότερα:

α) Του άρθρου 41 παρ. 1

β) Του άρθρου 38 παρ. 1

4. Τις διατάξεις του άρθρου 12 του Ν. 2040/92 «Περί ρύθμισης θεμάτων αρμοδιότητας Υπ. Γεωργίας κ.λπ.».

5. Την με αριθμ. 20446/17.9.2001 απόφαση Περιφέρειας Ηπείρου «Περί μεταβίβασης αρμοδιοτήτων και παροχή εξουσιοδότησης υπογραφής αποφάσεων, εγγράφων κ.λπ.» (ΦΕΚ 1245/27.9.2001).

6) Τις υπ' αριθμ. διαταγές του Υπουργείου Γεωργίας:

α) 160417/1180/8.7.1980.

β) 83554/6294/..7.93.

7. Την αριθμ. 2211/3.6.2002 πρόταση της Δ/νσης Δασών Άρτας, για κήρυξη αναδασωτέας της έκτασης που εκχερσώθηκε αυθαίρετα για την προστασία και την φυσική αποκατάσταση της βλάστησης, αποφασίζουμε:

Κηρύσσουμε αναδασωτέα, με σκοπό την αποκατάσταση της δασικής βλάστησης που εκχερσώθηκε παράνομα από τον Ελευθέριο Ανδρέου του Κων/νου την Συνδιακατεχόμενη έκταση εμβαδού 3299,48 τ.μ. στρεμμάτων που βρίσκεται στη θέση Πέρα Καλεντίνη του Δημοτικού Διαμερίσματος Άνω Καλεντίνης του Δήμου Ηρακλείας Ν. Άρτας.

Προσδιορίζεται από τα στοιχεία: (ΑΒΓΔΕΖΗΘΙΚΑ) και έχει όρια:

Ανατολικά: Δασική έκταση αειφύλλων πλατυφύλλων.

Δυτικά: Αγρόκτημα ιδίου και Δασική έκταση.

Βόρεια: Αγρόκτημα ιδίου.

Νότια: Δασική έκταση αειφύλλων πλατυφύλλων.

Όπως φαίνεται στο συνημμένο διάγραμμα που αποτελεί αναπόσπαστο μέρος της απόφασης αυτής.

Η απόφαση αυτή να δημοσιευθεί στην Εφημερίδα της Κυβερνήσεως.

Άρτα, 5 Ιουνίου 2002

Ο Γενικός Γραμματέας Περιφέρειας
ΠΑΥΛΟΣ ΠΑΠΑΔΟΠΟΥΛΟΣ

ΕΛΛΗΝΙΚΗ ΔΗΜΟΚΡΑΤΙΑ
ΠΕΡΙΦΕΡΕΙΑ ΗΠΕΙΡΟΥ
ΓΕΝΙΚΗ Δ/ΝΣΗ ΠΕΡΙΦΕΡΕΙΑΣ
ΔΙΕΥΘΥΝΣΗ ΔΑΣΩΝ ΑΡΤΑΣ

Ανήκει στην με αρίθμ.
2223../.../6.-2002
Απόφαση της Δ/νσης Δασών Άρτας

ΤΟΠΟΓΡΑΦΙΚΟ ΔΙΑΓΡΑΜΜΑ
Αναδασωτέας έκτασης
Κλίμακα 1:1.000
Δημοτικό Διαμέρισμα: Άνω Καλεντίνη
Θέση: Πέρα Καλεντίνη
Εμβαδόν: 3.299,48 μ^2

Χάρτης προσανατολισμού
Κλίμακα 1: 50.000
■ Θέση αναδασωτέας έκτασης

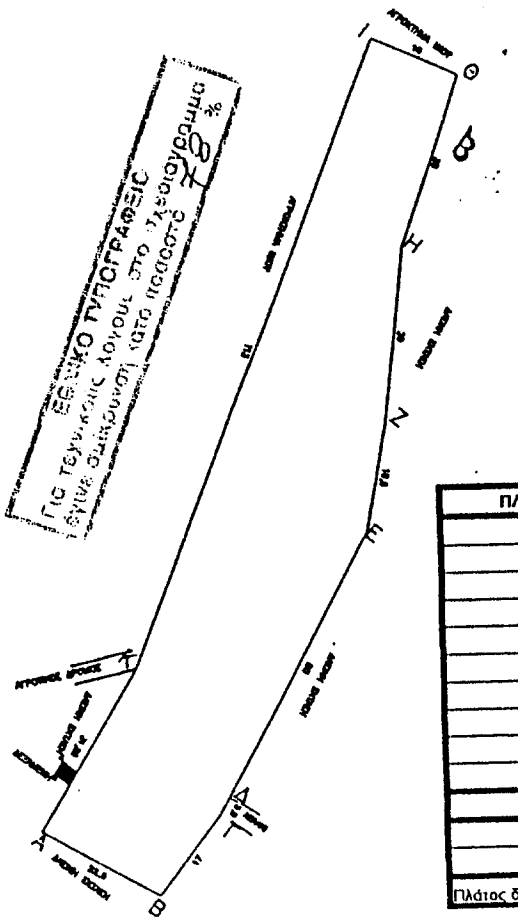

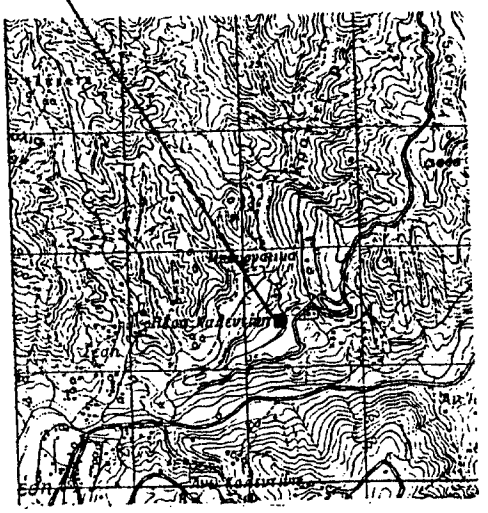

ΠΛΕΥΡΕΣ	ΑΠΟΣΤΑΣΕΙΣ	ΑΖΙΜΟΥΘΙΑ
Α-Β	22,50	90
Β-Γ	17,00	0
Γ-Δ	3,50	390
Δ-Ε	50,00	390
Ε-Ζ	18,50	370
Ζ-Η	30,00	365
Η-Θ	30,00	380
Θ-Ι	16,00	285
Ι-Κ	113,00	182
Κ-Λ	31,89	193
ΕΞΑΣΦΑΛΙΣΕΙΣ από δεξαμενή		
Κ-Λ	19,83	202
Α-Μ	10,33	372
Πλάτος δεξαμενής ΑΜ= 2,50 m		

Άρτα 3..6.-2002
Ο Συντάκτης

ΔΗΜΗΤΡΙΟΣ ΧΕΛΑΣ
ΔΑΣΟΛΟΓΟΣ ΠΕ² με Β' βαθ.

Ο Δ/ντής Δασών

Ιωάννης Θεοδ. Πρίντζος
Δασολόγος με βαθμό Δ/ντ

Ο
Γ.Γ.Π.Η.

ΠΑΥΛΟΣ ΠΑΠΑΔΟΠΟΥΛΟΣ