04005630807020008

4841

ΕΦΗΜΕΡΙΣ ΤΗΣ ΚΥΒΕΡΝΗΣΕΩΣ

ΤΗΣ ΕΛΛΗΝΙΚΗΣ ΔΗΜΟΚΡΑΤΙΑΣ

ΤΕΥΧΟΣ ΤΕΤΑΡΤΟ **Αρ. Φύλλου 563**

8 Ιουλίου 2002

ΠΕΡΙΕΧΟΜΕΝΑ

ΑΠΟΦΑΣΕΙΣ

Κήρυξη αναδασωτέας έκτασης 19,2 στρεμμάτων στη θέση «Αγγιναίου», περιφέρειας δημοτικού διαμερίσματος Σουστιάνων Δήμου Μυστρά Νομού Λακωνίας 1

Κήρυξη αναδασωτέας έκτασης δέκα (10) στρεμμάτων στη θέση «Καμάρες», περιφέρειας δημοτικού διαμερίσματος Σουστιάνων Δήμου Μυστρά Νομού Λακωνίας 2

Κήρυξη αναδασωτέας έκτασης 43,7 στρεμμάτων στη θέση «Καλογήρου - Λάκκα», περιφέρειας δημοτικού διαμερίσματος Καλλιθέας Δήμου Γερονθρών Νομού Λακωνίας 3

Κήρυξη αναδασωτέας έκτασης 3,4 στρεμμάτων στη θέση «Χούνες» περιφέρειας δημοτικού διαμερίσματος Καστορίου Δήμου Πελλάνας Νομού Λακωνίας 4

ΑΠΟΦΑΣΕΙΣ

Αριθ. 605 (1)

Κήρυξη αναδασωτέας έκτασης 19,2 στρεμμάτων στη θέση «Αγγιναίου», περιφέρειας δημοτικού διαμερίσματος Σουστιάνων Δήμου Μυστρά Νομού Λακωνίας.

Ο ΓΕΝΙΚΟΣ ΓΡΑΜΜΑΤΕΑΣ
ΠΕΡΙΦΕΡΕΙΑΣ ΠΕΛΟΠΟΝΝΗΣΟΥ

Έχοντας υπόψη:

1. Τις διατάξεις για διοικητική αποκέντρωση.
2. Τις διατάξεις του άρθρου 117 παρ. 3 του Συντάγματος.
3. Τις διατάξεις του Ν. 998/79 «Περί προστασίας των δασών κ.λ.π.» και ειδικότερα:
   α) του άρθρου 41 παρ. 1,
   β) του άρθρ. 38 παρ. 1.
4. Τις διατάξεις του Ν. 2503/97 «Διοίκηση, οργάνωση, στελέχωση της Περιφέρειας, ρύθμιση θεμάτων για την τοπική αυτοδιοίκηση και άλλες διατάξεις».
5. Την απόφαση του Γεν. Γραμματέα Περιφέρειας Πελοποννήσου αριθμ. 5872/29.8.97 (ΦΕΚ 551/Β/98) «Τοποθέτηση Προϊσταμένων Δ/νσεων Υπηρεσιών Περιφέρειας Πελοποννήσου και εξουσιοδότηση υπογραφής».
6. Τις διαταγές του Υπουργείου Γεωργίας :
   α) 160417/1180/8.7.80
   β) 182447/3049/24.9.80.
7. Την υπ' αριθμ. 1383/3.6.2002 πρόταση του Δασαρχείου Σπάρτης με την οποία προτείνεται η κήρυξη της έκτασης ως αναδασωτέας, αποφασίζουμε:

Κηρύσσουμε αναδασωτέα με σκοπό την αποκατάσταση με φυσική αναγέννηση της προϋπάρχουσας δασικής βλάστησης η οποία εκαλύπτετο από ρείκια - πουρνάρια - αφάνες που καταστράφηκε από πυρκαγιά, της κατηγορίας της παραγράφου 2 του άρθρου 3 του Ν. 998/79 «περί προστασίας των δασών και των δασικών εν γένει εκτάσεων της Χώρας», δημόσια δασική έκταση εμβαδού 19,2 στρεμμάτων που βρίσκεται στη θέση «Αγγιναίου», περιφέρειας δημοτικού διαμερίσματος Σουστιάνων Δήμου Μυστρά Νομού Λακωνίας και προσδιορίζεται στο τοπογραφικό διάγραμμα κλίμακος 1:1000 με στοιχεία Α, Β, Γ, Δ, Ε, Α και έχει όρια:

Βόρεια: Με ελαιοπερίβολο και δημόσια δασική έκταση.
Νότια: Με μικρό ρέμμα.
Ανατολικά: Με μικρό ρέμμα.
Δυτικά: Με δημόσια δασική έκταση

όπως φαίνεται στο συνημμένο απόσπασμα χάρτη που αποτελεί αναπόσπαστο μέρος της απόφασης αυτής.

Η απόφαση αυτή να δημοσιευθεί στην Εφημερίδα της Κυβερνήσεως.

Σπάρτη, 17 Ιουνίου 2002

Με εντολή Γενικού Γραμματέα Περιφέρειας
Ο Διευθυντής Δασών
ΓΡΗΓΟΡΙΟΣ ΠΑΠΑΪΩΑΝΝΟΥ

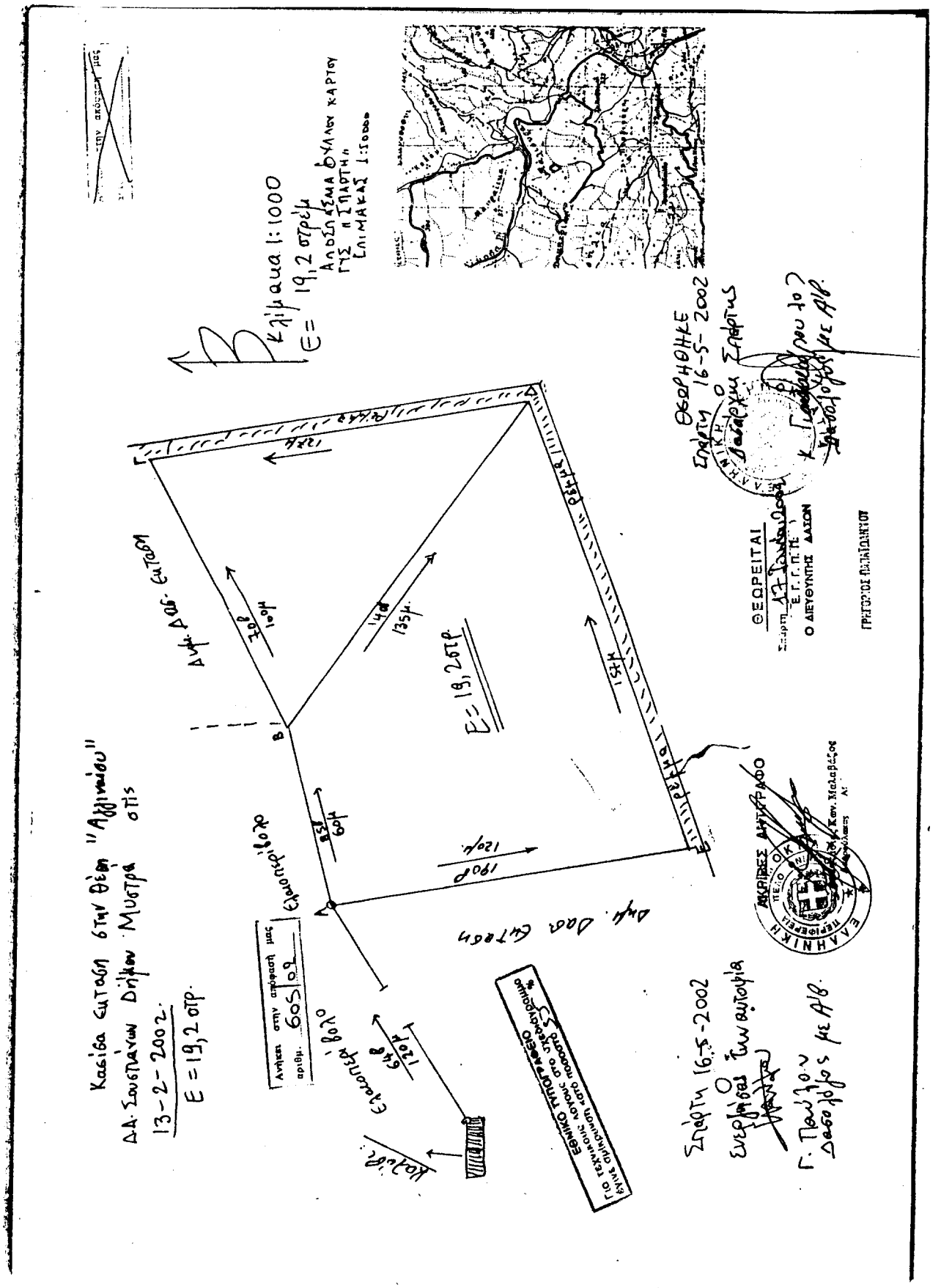
Κλίμακα 1:1000
Ε = 19,2 στρέμ
Απόσπασμα βυλλου καρτου
ΓΥΣ "Σπαρτη"
Κλιμακα 1:50000
Κατοψη σε υπαρχουσα κατοικια
Ε = 19,2 στρ.
Ε = 19,2 στρ
Δικ. Δοσ. εκτασης
Ο ΔΙΕΥΘΥΝΤΗΣ ΔΑΣΩΝ
ΓΡΗΓΟΡΙΟΣ ΠΑΛΙΑΔΑΚΗΣ
Σπάρτη 16-5-2002
Ο Δασάρχης Σπάρτης
Γ. Παλιάδας με Α/Β
Σπάρτη 16-5-2002
Ο Ενεργεία Υπαλλήλος
Κατοψη σε υπαρχουσα κατοικια
Δικ. Δοσ. εκτασης
Ε = 19,2 στρ.
13-2-2002
Δ.Δ. Σουσιανων Δ/κου Μυστρά
Κατοψη σε υπαρχουσα κατοικια
Ε = 19,2 στρ.

Αριθ. 606 (2)

Κήρυξη αναδασωτέας έκτασης δέκα (10) στρεμμάτων στη θέση «Καμάρες», περιφέρειας δημοτικού διαμερίσματος Σουστιάνων Δήμου Μυστρά Νομού Λακωνίας.

Ο ΓΕΝΙΚΟΣ ΓΡΑΜΜΑΤΕΑΣ
ΠΕΡΙΦΕΡΕΙΑΣ ΠΕΛΟΠΟΝΝΗΣΟΥ

Έχοντας υπόψη:

1. Τις διατάξεις για διοικητική αποκέντρωση .

2. Τις διατάξεις του άρθρου 117 παρ. 3 του Συντάγματος.

3. Τις διατάξεις του Ν. 998/79 «Περί προστασίας των δασών κ.λ.π.» και ειδικότερα:

α) του άρθρου 41 παρ. 1,

β) του άρθρ. 38 παρ. 1.

4. Τις διατάξεις του Ν. 2503/97 «Διοίκηση, οργάνωση, στελέχωση της Περιφέρειας, ρύθμιση θεμάτων για την τοπική αυτοδιοίκηση και άλλες διατάξεις».

5. Την απόφαση του Γεν. Γραμματέα Περιφέρειας Πελοποννήσου αριθμ. 5872/29.8.97 (ΦΕΚ 551/Β/98) «Τοποθέτηση Προϊσταμένων Δ/νσεων Υπηρεσιών Περιφέρειας Πελοποννήσου και εξουσιοδότηση υπογραφής».

6. Τις διαταγές του Υπουργείου Γεωργίας :

α) 160417/1180/8.7.80

β) 182447/3049/24.9.80.

7. Την υπ' αριθμ. 1384/3.6.2002 πρόταση του Δασαρχείου Σπάρτης με την οποία προτείνεται η κήρυξη της έκτασης ως αναδασωτέας, αποφασίζουμε:

Κηρύσσουμε αναδασωτέα με σκοπό την αποκατάσταση με φυσική αναγέννηση της προϋπάρχουσας δασικής βλάστησης η οποία εκαλύπτετο από πουρνάρι - κουμαριά που καταστράφηκε από πυρκαγιά, της κατηγορίας της παραγράφου 2 του άρθρου 3 του Ν. 998/79 «περί προστασίας των δασών και των δασικών εν γένει εκτάσεων της Χώρας», δημόσια δασική έκταση εμβαδού δέκα (10) στρεμμάτων που βρίσκεται στη θέση «Καμάρες» περιφέρειας δημοτικού διαμερίσματος Σουστιάνων Δήμου Μυστρά Νομού Λακωνίας και προσδιορίζεται στο τοπογραφικό διάγραμμα κλίμακος 1:1000 με στοιχεία Α, Β, Γ, Α και έχει όρια:

Βόρεια: Με δημόσια δασική έκταση.

Νότια: Με αγροτικές καλλιέργειες.

Ανατολικά: Με αγροτικές καλλιέργειες.

Δυτικά: Με μικρό ρέμμα

όπως φαίνεται στο συνημμένο απόσπασμα χάρτη που αποτελεί αναπόσπαστο μέρος της απόφασης αυτής.

Η απόφαση αυτή να δημοσιευθεί στην Εφημερίδα της Κυβερνήσεως.

Σπάρτη, 17 Ιουνίου 2002

Με εντολή Γενικού Γραμματέα Περιφέρειας
Ο Διευθυντής Δασών
ΓΡΗΓΟΡΙΟΣ ΠΑΠΑΪΩΑΝΝΟΥ

Ανήκει στην απόφασή μας αριθμ. 606/02

Αποσπάσμα φύλλων χαρτών
χαρτών ΓΥΣ Σπάρτη
κλίμακα 1:50000

Β

Ε = 10.6 στρ
Κλίμακα 1:1000

Κατέχει Εκταση στην θέση "Καμάρες" Δ.Δ Σουστιάνων Δήμου Μυστρά στις 2-3-2002
Ε = 10,6 στρ

ΕΛΛΗΝΙΚΟ ΤΥΠΟΓΡΑΦΕΙΟ
Για τεχνικούς λόγους στο σχεδιάγραμμα δίνεται συμπίεση κατά ποσοστό 56 %

Σπάρτη 16-5-2002
Ενεργήσας την αυτοψία
Γ. Παύλου
Δασολόγος με Α'β

ΘΕΩΡΕΙΤΑΙ
Σπάρτη 17 Ιουνίου 2002
Ο ΔΙΕΥΘΥΝΤΗΣ ΔΑΣΩΝ

ΘΕΩΡΗΘΗΚΕ
Σπάρτη 16-5-2002
Δασάρχης Σπάρτης
Κ. Παπαδόπουλος
Δασολόγος με Α'β.

ΑΚΡΙΒΕΣ ΑΝΤΙΓΡΑΦΟ
ΔΗΜΟΣ ΣΠΑΡΤΗΣ

Αριθ. 607 (3)

Κήρυξη αναδασωτέας έκτασης 43,7 στρεμμάτων στη θέση «Καλογήρου - Λάκκα», περιφέρειας δημοτικού διαμερίσματος Καλλιθέας Δήμου Γερονθρών Νομού Λακωνίας.

Ο ΓΕΝΙΚΟΣ ΓΡΑΜΜΑΤΕΑΣ
ΠΕΡΙΦΕΡΕΙΑΣ ΠΕΛΟΠΟΝΝΗΣΟΥ

Έχοντας υπόψη:

1. Τις διατάξεις για διοικητική αποκέντρωση .

2. Τις διατάξεις του άρθρου 117 παρ. 3 του Συντάγματος.

3. Τις διατάξεις του Ν. 998/79 «Περί προστασίας των δασών κ.λ.π.» και ειδικότερα:

α) του άρθρου 41 παρ. 1,

β) του άρθρ. 38 παρ. 1.

4. Τις διατάξεις του Ν. 2503/97 «Διοίκηση, οργάνωση, στελέχωση της Περιφέρειας, ρύθμιση θεμάτων για την τοπική αυτοδιοίκηση και άλλες διατάξεις».

5. Την απόφαση του Γεν. Γραμματέα Περιφέρειας Πελοποννήσου αριθμ. 5872/29.8.97 (ΦΕΚ 551/Β/98) «Τοποθέτηση Προϊσταμένων Δ/νσεων Υπηρεσιών Περιφέρειας Πελοποννήσου και εξουσιοδότηση υπογραφής».

6. Τις διαταγές του Υπουργείου Γεωργίας :

α) 160417/1180/8.7.80

β) 182447/3049/24.9.80.

7. Την υπ' αριθμ. 1385/3.6.2002 πρόταση του Δασαρχείου Σπάρτης με την οποία προτείνεται η κήρυξη της έκτασης ως αναδασωτέας, αποφασίζουμε:

Κηρύσσουμε αναδασωτέα με σκοπό την αποκατάσταση με φυσική αναγέννηση της προϋπάρχουσας δασικής βλάστησης η οποία εκαλύπτετο από χαλέπιο πεύκη που καταστράφηκε από πυρκαγιά, της κατηγορίας της παραγράφου 1 του άρθρου 3 του Ν. 998/79 «περί προστασίας των δασών και των δασικών εν γένει εκτάσεων της Χώρας», δημόσια δασική έκταση εμβαδού 43,7 στρεμμάτων που βρίσκεται στη θέση «Καλογήρου - Λάκκα» περιφέρειας δημοτικού διαμερίσματος Καλλιθέας Δήμου Γερονθρών Νομού Λακωνίας και προσδιορίζεται στο τοπογραφικό διάγραμμα κλίμακος 1:5000 με στοιχεία Α, Β, Γ, Δ, Α και έχει όρια:

Βόρεια: Με δημόσιο δάσος χαλεπίου πεύκης.

Νότια: Με δημόσιο δάσος χαλεπίου πεύκης.

Ανατολικά: Με δημόσιο δάσος χαλεπίου πεύκης.

Δυτικά: Με δημόσιο δάσος χαλεπίου πεύκης

όπως φαίνεται στο συνημμένο απόσπασμα χάρτη που αποτελεί αναπόσπαστο μέρος της απόφασης αυτής.

Η απόφαση αυτή να δημοσιευθεί στην Εφημερίδα της Κυβερνήσεως.

Σπάρτη, 17 Ιουνίου 2002

Με εντολή Γενικού Γραμματέα Περιφέρειας
Ο Διευθυντής Δασών
ΓΡΗΓΟΡΙΟΣ ΠΑΠΑΪΩΑΝΝΟΥ

ΤΟΠΟΓΡΑΦΙΚΟ ΔΙΑΓΡΑΜΜΑ

Δημοσίου Δάσους χαλεπίου πεύκης που κάηκε κατά την πυρκαγιά της 31-1-2002

ΘΕΣΗ : ΚΑΛΟΓΗΡΟΥ ΛΑΚΚΑ
ΔΗΜΟΥ: ΓΕΡΟΝΘΡΩΝ
ΔΗΜ.ΔΙΑΜΕΡΙΣΜΑ: ΚΑΛΛΙΘΕΑΣ
ΕΜΒΑΔΟΝ: 43,7 ΣΤΡ
ΚΛΙΜΑΚΑ: 1 : 5000

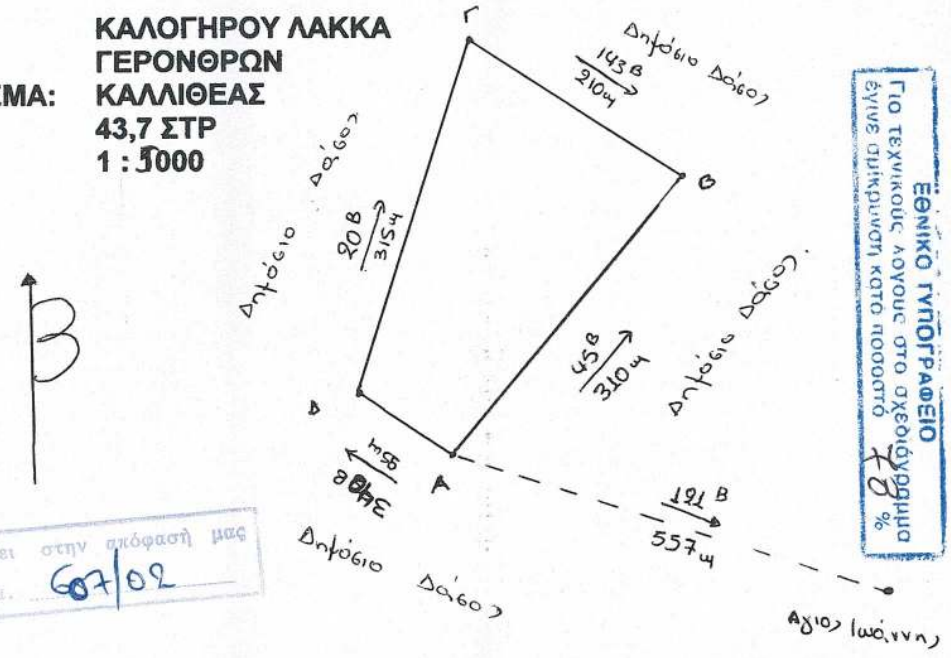

ΕΘΝΙΚΟ ΓΥΠΟΓΡΑΦΕΙΟ
Για τεχνικούς λόγους στο σχεδιάγραμμα έγινε σμίκρυνση κατά ποσοστό 70 %

Ανήκει στην απόφασή μας αριθμ. 607/02

Χάρτης Γ.Υ.Σ 1977 ΓΚΟΡΙΤΣΑ κλίμακας 1 : 50.000

Σπάρτη 21-5-2002

ΘΕΩΡΕΙΤΑΙ
Σπάρτη 17 Ιανουαρίου 2009
Ε. Γ. Γ. Π. Π.
Ο ΔΙΕΥΘΥΝΤΗΣ ΔΑΣΩΝ

Σπάρτη 21-5-2002
ΘΕΩΡΗΘΗΚΕ

Ο Συντάκτης

Α. Παπαδόπουλος
Δασοπόνος

ΓΡΗΓΟΡΙΟΣ ΠΑΠΑΪΩΑΝΝΟΥ
ΑΚΡΙΒΕΣ ΑΝΤΙΓΡΑΦΟ
Δημήτριος Κων. Μαλαβάζος
Δασοφύλακας Α'

Ο Δασάρχης Σπάρτης

Κ. Γιαννακόπουλος
Δασολόγος με Αβ

Αριθ. 608 (4)

Κήρυξη αναδασωτέας έκτασης 3,4 στρεμμάτων στη θέση «Χούνες» περιφέρειας δημοτικού διαμερίσματος Καστορίου Δήμου Πελλάνας Νομού Λακωνίας.

Ο ΓΕΝΙΚΟΣ ΓΡΑΜΜΑΤΕΑΣ
ΠΕΡΙΦΕΡΕΙΑΣ ΠΕΛΟΠΟΝΝΗΣΟΥ

Έχοντας υπόψη:

1. Τις διατάξεις για διοικητική αποκέντρωση .

2. Τις διατάξεις του άρθρου 117 παρ. 3 του Συντάγματος.

3. Τις διατάξεις του Ν. 998/79 «Περί προστασίας των δασών κ.λ.π.» και ειδικότερα:

α) του άρθρου 41 παρ. 1,

β) του άρθρ. 38 παρ. 1.

4. Τις διατάξεις του Ν. 2503/97 «Διοίκηση, οργάνωση, στελέχωση της Περιφέρειας, ρύθμιση θεμάτων για την τοπική αυτοδιοίκηση και άλλες διατάξεις».

5. Την απόφαση του Γεν. Γραμματέα Περιφέρειας Πελοποννήσου αριθμ. 5872/29.8.97 (ΦΕΚ 551/Β/98) «Τοποθέτηση Προϊσταμένων Δ/νσεων Υπηρεσιών Περιφέρειας Πελοποννήσου και εξουσιοδότηση υπογραφής».

6. Τις διαταγές του Υπουργείου Γεωργίας :

α) 160417/1180/8.7.80

β) 182447/3049/24.9.80.

7. Την υπ' αριθμ. 1411/3.6.2002 πρόταση του Δασαρχείου Σπάρτης με την οποία προτείνεται η κήρυξη της έκτασης ως αναδασωτέας, αποφασίζουμε:

Κηρύσσουμε αναδασωτέα με σκοπό την αποκατάσταση με φυσική αναγέννηση της προϋπάρχουσας δασικής βλάστησης η οποία εκαλύπτετο από αείφυλλα πλατύφυλλα που καταστράφηκε από πυρκαγιά, της κατηγορίας της παραγράφου 2 του άρθρου 3 του Ν. 998/79 «περί προστασίας των δασών και των δασικών εν γένει εκτάσεων της Χώρας», δημόσια δασική έκταση εμβαδού 3,4 στρεμμάτων που βρίσκεται στη θέση «Χούνες» περιφέρειας δημοτικού διαμερίσματος Καστορίου Δήμου Πελλάνας Νομού Λακωνίας και προσδιορίζεται στο τοπογραφικό διάγραμμα κλίμακος 1:1000 με στοιχεία Α, Β, Γ, Δ, Α και έχει όρια:

Βόρεια: Με δημόσια δασική έκταση.

Νότια: Με καλλιέργεια Σημεού Μαρίας.

Ανατολικά: Με καλλιέργεια Σημεού Μαρίας.

Δυτικά: Με καλλιέργεια Σημεού Μαρίας

όπως φαίνεται στο συνημμένο απόσπασμα χάρτη που αποτελεί αναπόσπαστο μέρος της απόφασης αυτής.

Η απόφαση αυτή να δημοσιευθεί στην Εφημερίδα της Κυβερνήσεως.

Σπάρτη, 17 Ιουνίου 2002

Με εντολή Γενικού Γραμματέα Περιφέρειας
Ο Διευθυντής Δασών
ΓΡΗΓΟΡΙΟΣ ΠΑΠΑΪΩΑΝΝΟΥ

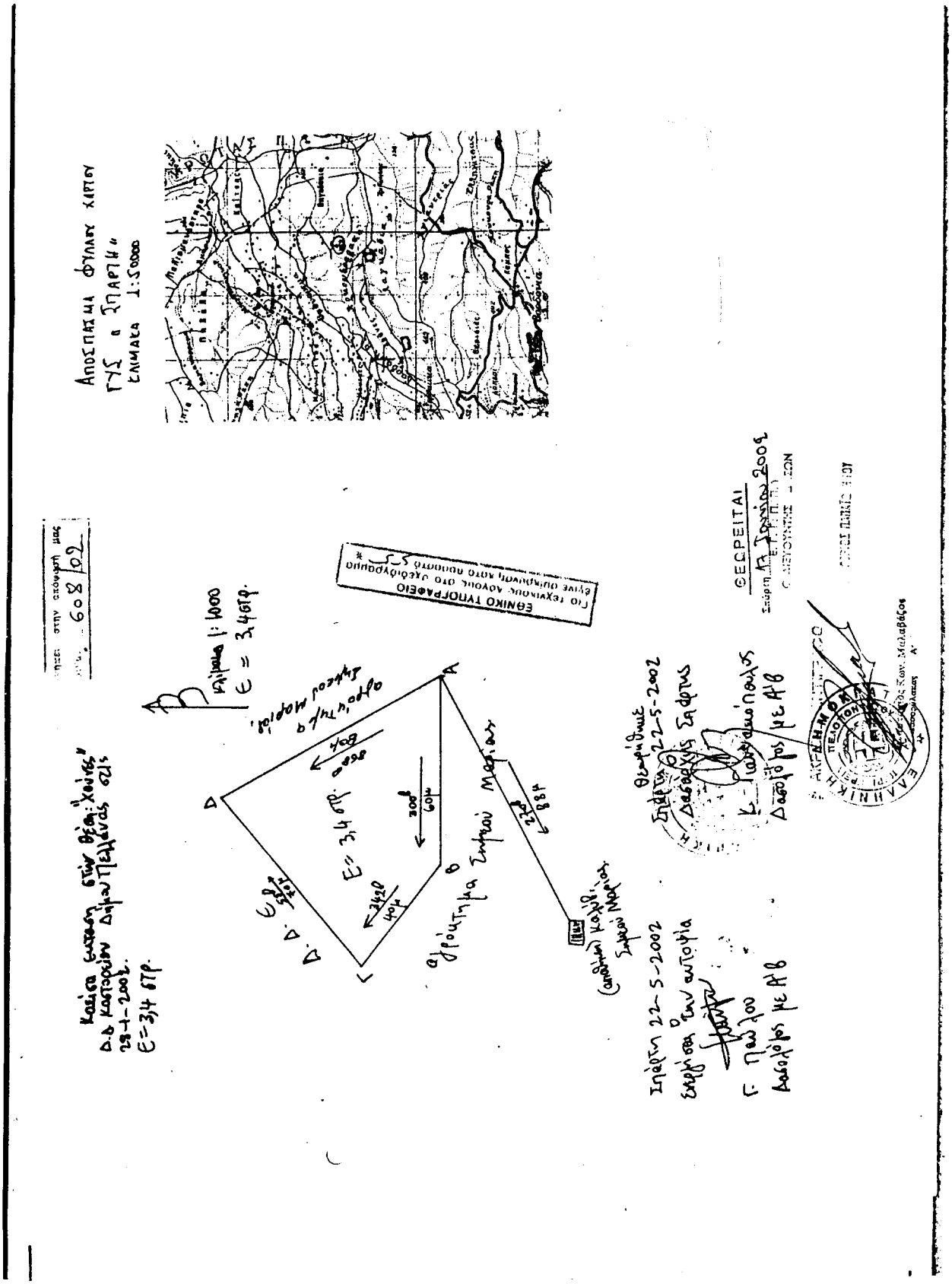
Αποσπασμα φυλλου χαρτου
ΓΥΣ 1 ΖΗΑΡΤΗ
Κλιμακα 1:50000
Κοινοτικη εκταση στην θεση: "Χοιρος"
Δ.Δ Καταφυγιου Δημου Πελοποννησου
23-1-2002.
Ε=3,4 στρ.
Κλιμακα 1:1000
Ε=3,4 στρ.
Ε=3,4 στρ.
Δ.Δ
Δ.Δ
Φρουρηση Ζαφειρου Μαρια
(ανθρωπινη κατοικια Ζαφειρου Μαρια)
Σημειωσε 22-5-2002
Δασαρχης Ζαφειρης
Σκαριφηση 22-5-2002
Σκαριφηση στην αυτοψια
Δασολογος με Α/Β
Δασολογος με Α/Β
ΕΘΝΙΚΟ ΤΥΠΟΓΡΑΦΕΙΟ
Γιο τεχνικους λογους στο υλεδιγραμμο εγινε διορθωση από παραπανω
ΘΕΩΡΕΙΤΑΙ
ΕΛΛΗΝΙΚΗ ΔΗΜΟΚΡΑΤΙΑ